




## RELATÓRIO ANALÍTICO POR VEÍCULO




































Período: 08/08/2024 00:00:00 à 14/08/2024 23:59:59

Identificador: GJN9C33 SIMONE FH 2023

Placa: GJN9C33

- Legenda:**
-  Mensagens enviadas do Veículo (Veículo -> Central)
  -  Mensagens enviadas do Veículo (Controle de Jornada Cliente)
  -  Mensagens enviadas da Central (Central -> Veículo)



Sentido:	Data e Hora:	Localização:	Mensagem:	Modo Emergência	Tipo Mensagem:	Vel. (Km/h)	Log ?	Latitude	Longitude
	14/08/2024 23:58:59	PA - SANTARÉM - Próx. BR-163	Ignição ligada		Status	0	NÃO	-2,4512	-54,7298
	14/08/2024 23:58:59	PA - SANTARÉM - Próx. BR-163	Desengate da carreta 1		Status	0	NÃO	-2,4512	-54,7298
	14/08/2024 23:58:59	PA - SANTARÉM - Próx. BR-163	Parada do Veículo		Alerta de Software	0	NÃO	-2,4512	-54,7298
	14/08/2024 23:56:59	PA - SANTARÉM - Próx. BR-163	Ignição ligada		Status	0	NÃO	-2,4511	-54,7298
	14/08/2024 23:56:59	PA - SANTARÉM - Próx. BR-163	Desengate da carreta 1		Status	0	NÃO	-2,4511	-54,7298
	14/08/2024 23:56:59	PA - SANTARÉM - Próx. BR-163	Parada do Veículo		Alerta de Software	0	NÃO	-2,4511	-54,7298
	14/08/2024 23:56:39	PA - SANTARÉM - Próx. BR-163	Ignição ligada		Evento	0	NÃO	-2,4512	-54,7298
	14/08/2024 23:56:39	PA - SANTARÉM - Próx. BR-163	Desengate da carreta 1		Status	0	NÃO	-2,4512	-54,7298
	14/08/2024 23:54:59	PA - SANTARÉM - Próx. BR-163	Desengate da carreta 1		Status	0	NÃO	-2,4512	-54,7298
	14/08/2024 23:54:59	PA - SANTARÉM - Próx. BR-163	Parada do Veículo		Alerta de Software	0	NÃO	-2,4512	-54,7298
	14/08/2024 23:52:59	PA - SANTARÉM - Próx. BR-163	Desengate da carreta 1		Status	0	NÃO	-2,4512	-54,7298
	14/08/2024 23:52:59	PA - SANTARÉM - Próx. BR-163	Parada do Veículo		Alerta de Software	0	NÃO	-2,4512	-54,7298
	14/08/2024 23:50:59	PA - SANTARÉM - Próx. BR-163	Desengate da carreta 1		Status	0	NÃO	-2,4512	-54,7298
	14/08/2024 23:50:59	PA - SANTARÉM - Próx. BR-163	Parada do Veículo		Alerta de Software	0	NÃO	-2,4512	-54,7298
	14/08/2024 23:48:59	PA - SANTARÉM - Próx. BR-163	Desengate da carreta 1		Status	0	NÃO	-2,4511	-54,7298
	14/08/2024 23:48:59	PA - SANTARÉM - Próx. BR-163	Porta do Motorista aberta		Status	0	NÃO	-2,4511	-54,7298
	14/08/2024 23:48:59	PA - SANTARÉM - Próx. BR-163	Parada do Veículo		Alerta de Software	0	NÃO	-2,4511	-54,7298
	14/08/2024 23:46:59	PA - SANTARÉM - Próx. BR-163	Desengate da carreta 1		Status	0	NÃO	-2,4511	-54,7298
	14/08/2024 23:46:59	PA - SANTARÉM - Próx. BR-163	Porta do Motorista aberta		Status	0	NÃO	-2,4511	-54,7298
	14/08/2024 23:46:59	PA - SANTARÉM - Próx. BR-163	Parada do Veículo		Alerta de Software	0	NÃO	-2,4511	-54,7298
	14/08/2024 23:44:59	PA - SANTARÉM - Próx. BR-163	Desengate da carreta 1		Status	0	NÃO	-2,4511	-54,7298
	14/08/2024 23:44:59	PA - SANTARÉM - Próx. BR-163	Porta do Motorista aberta		Status	0	NÃO	-2,4511	-54,7298
	14/08/2024 23:44:59	PA - SANTARÉM - Próx. BR-163	Parada do Veículo		Alerta de Software	0	NÃO	-2,4511	-54,7298
	14/08/2024 23:42:59	PA - SANTARÉM - Próx. BR-163	Desengate da carreta 1		Status	0	NÃO	-2,4511	-54,7298
	14/08/2024 23:42:59	PA - SANTARÉM - Próx. BR-163	Porta do Motorista aberta		Status	0	NÃO	-2,4511	-54,7298
	14/08/2024 23:42:59	PA - SANTARÉM - Próx. BR-163	Parada do Veículo		Alerta de Software	0	NÃO	-2,4511	-54,7298
	14/08/2024 23:40:59	PA - SANTARÉM - Próx. BR-163	Desengate da carreta 1		Status	0	NÃO	-2,4511	-54,7298
	14/08/2024 23:40:59	PA - SANTARÉM - Próx. BR-163	Porta do Motorista aberta		Status	0	NÃO	-2,4511	-54,7298
	14/08/2024 23:40:59	PA - SANTARÉM - Próx. BR-163	Parada do Veículo		Alerta de Software	0	NÃO	-2,4511	-54,7298
	14/08/2024 23:38:59	PA - SANTARÉM - Próx. BR-163	Desengate da carreta 1		Status	0	NÃO	-2,4511	-54,7298
	14/08/2024 23:38:59	PA - SANTARÉM - Próx. BR-163	Porta do Motorista aberta		Status	0	NÃO	-2,4511	-54,7298
	14/08/2024 23:38:59	PA - SANTARÉM - Próx. BR-163	Parada do Veículo		Alerta de Software	0	NÃO	-2,4511	-54,7298
	14/08/2024 23:36:59	PA - SANTARÉM - Próx. BR-163	Desengate da carreta 1		Status	0	NÃO	-2,4511	-54,7298
	14/08/2024 23:36:59	PA - SANTARÉM - Próx. BR-163	Porta do Motorista aberta		Status	0	NÃO	-2,4511	-54,7298
	14/08/2024 23:36:59	PA - SANTARÉM - Próx. BR-163	Parada do Veículo		Alerta de Software	0	NÃO	-2,4511	-54,7298
	14/08/2024 23:34:59	PA - SANTARÉM - Próx. BR-163	Desengate da carreta 1		Status	0	NÃO	-2,4511	-54,7298
	14/08/2024 23:34:59	PA - SANTARÉM - Próx. BR-163	Porta do Motorista aberta		Status	0	NÃO	-2,4511	-54,7298

## RELATÓRIO ANALÍTICO POR VEÍCULO

Período: 08/08/2024 00:00:00 à 14/08/2024 23:59:59

Identificador: GJN9C33 SIMONE FH 2023

Placa: GJN9C33

- Legenda:**
-  Mensagens enviadas do Veículo (Veículo -> Central)
  -  Mensagens enviadas do Veículo (Controle de Jornada Cliente)
  -  Mensagens enviadas da Central (Central -> Veículo)






Sentido:	Data e Hora:	Localização:	Mensagem:	Modo Emergência	Tipo Mensagem:	Vel. (Km/h)	Log ?	Latitude	Longitude
	14/08/2024 23:34:59	PA - SANTARÉM - Próx. BR-163	Parada do Veículo		Alerta de Software	0	NÃO	-2,4511	-54,7298
	14/08/2024 23:32:59	PA - SANTARÉM - Próx. BR-163	Desengate da carreta 1		Status	0	NÃO	-2,4511	-54,7298
	14/08/2024 23:32:59	PA - SANTARÉM - Próx. BR-163	Porta do Motorista aberta		Status	0	NÃO	-2,4511	-54,7298
	14/08/2024 23:32:59	PA - SANTARÉM - Próx. BR-163	Parada do Veículo		Alerta de Software	0	NÃO	-2,4511	-54,7298
	14/08/2024 23:30:59	PA - SANTARÉM - Próx. BR-163	Desengate da carreta 1		Status	0	NÃO	-2,4511	-54,7298
	14/08/2024 23:30:59	PA - SANTARÉM - Próx. BR-163	Porta do Motorista aberta		Status	0	NÃO	-2,4511	-54,7298
	14/08/2024 23:30:59	PA - SANTARÉM - Próx. BR-163	Parada do Veículo		Alerta de Software	0	NÃO	-2,4511	-54,7298
	14/08/2024 23:28:59	PA - SANTARÉM - Próx. BR-163	Desengate da carreta 1		Status	0	NÃO	-2,4511	-54,7298
	14/08/2024 23:28:59	PA - SANTARÉM - Próx. BR-163	Porta do Motorista aberta		Status	0	NÃO	-2,4511	-54,7298
	14/08/2024 23:28:59	PA - SANTARÉM - Próx. BR-163	Parada do Veículo		Alerta de Software	0	NÃO	-2,4511	-54,7298
	14/08/2024 23:26:59	PA - SANTARÉM - Próx. BR-163	Desengate da carreta 1		Status	0	NÃO	-2,4511	-54,7298
	14/08/2024 23:26:59	PA - SANTARÉM - Próx. BR-163	Porta do Motorista aberta		Status	0	NÃO	-2,4511	-54,7298
	14/08/2024 23:26:59	PA - SANTARÉM - Próx. BR-163	Parada do Veículo		Alerta de Software	0	NÃO	-2,4511	-54,7298
	14/08/2024 23:24:59	PA - SANTARÉM - Próx. BR-163	Desengate da carreta 1		Status	0	NÃO	-2,4511	-54,7298
	14/08/2024 23:24:59	PA - SANTARÉM - Próx. BR-163	Porta do Motorista aberta		Status	0	NÃO	-2,4511	-54,7298
	14/08/2024 23:24:59	PA - SANTARÉM - Próx. BR-163	Parada do Veículo		Alerta de Software	0	NÃO	-2,4511	-54,7298
	14/08/2024 23:22:59	PA - SANTARÉM - Próx. BR-163	Desengate da carreta 1		Status	0	NÃO	-2,4511	-54,7298
	14/08/2024 23:22:59	PA - SANTARÉM - Próx. BR-163	Porta do Motorista aberta		Status	0	NÃO	-2,4511	-54,7298
	14/08/2024 23:22:59	PA - SANTARÉM - Próx. BR-163	Parada do Veículo		Alerta de Software	0	NÃO	-2,4511	-54,7298
	14/08/2024 23:20:59	PA - SANTARÉM - Próx. BR-163	Desengate da carreta 1		Status	0	NÃO	-2,4511	-54,7298
	14/08/2024 23:20:59	PA - SANTARÉM - Próx. BR-163	Porta do Motorista aberta		Status	0	NÃO	-2,4511	-54,7298
	14/08/2024 23:20:59	PA - SANTARÉM - Próx. BR-163	Parada do Veículo		Alerta de Software	0	NÃO	-2,4511	-54,7298
	14/08/2024 23:18:59	PA - SANTARÉM - Próx. BR-163	Desengate da carreta 1		Status	0	NÃO	-2,4511	-54,7298
	14/08/2024 23:18:59	PA - SANTARÉM - Próx. BR-163	Porta do Motorista aberta		Status	0	NÃO	-2,4511	-54,7298
	14/08/2024 23:18:59	PA - SANTARÉM - Próx. BR-163	Parada do Veículo		Alerta de Software	0	NÃO	-2,4511	-54,7298
	14/08/2024 23:16:59	PA - SANTARÉM - Próx. BR-163	Desengate da carreta 1		Status	0	NÃO	-2,4511	-54,7298
	14/08/2024 23:16:59	PA - SANTARÉM - Próx. BR-163	Porta do Motorista aberta		Status	0	NÃO	-2,4511	-54,7298
	14/08/2024 23:16:59	PA - SANTARÉM - Próx. BR-163	Parada do Veículo		Alerta de Software	0	NÃO	-2,4511	-54,7298
	14/08/2024 23:14:59	PA - SANTARÉM - Próx. BR-163	Desengate da carreta 1		Status	0	NÃO	-2,4511	-54,7298
	14/08/2024 23:14:59	PA - SANTARÉM - Próx. BR-163	Porta do Motorista aberta		Status	0	NÃO	-2,4511	-54,7298
	14/08/2024 23:14:59	PA - SANTARÉM - Próx. BR-163	Parada do Veículo		Alerta de Software	0	NÃO	-2,4511	-54,7298
	14/08/2024 23:12:59	PA - SANTARÉM - Próx. BR-163	Desengate da carreta 1		Status	0	NÃO	-2,4511	-54,7298
	14/08/2024 23:12:59	PA - SANTARÉM - Próx. BR-163	Porta do Motorista aberta		Status	0	NÃO	-2,4511	-54,7298
	14/08/2024 23:12:59	PA - SANTARÉM - Próx. BR-163	Parada do Veículo		Alerta de Software	0	NÃO	-2,4511	-54,7298
	14/08/2024 23:10:59	PA - SANTARÉM - Próx. BR-163	Desengate da carreta 1		Status	0	NÃO	-2,4511	-54,7298
	14/08/2024 23:10:59	PA - SANTARÉM - Próx. BR-163	Porta do Motorista aberta		Status	0	NÃO	-2,4511	-54,7298
	14/08/2024 23:10:59	PA - SANTARÉM - Próx. BR-163	Parada do Veículo		Alerta de Software	0	NÃO	-2,4511	-54,7298

## RELATÓRIO ANALÍTICO POR VEÍCULO

Período: 08/08/2024 00:00:00 à 14/08/2024 23:59:59

Identificador: GJN9C33 SIMONE FH 2023

Placa: GJN9C33

- Legenda:**
-  Mensagens enviadas do Veículo (Veículo -> Central)
  -  Mensagens enviadas do Veículo (Controle de Jornada Cliente)
  -  Mensagens enviadas da Central (Central -> Veículo)



Sentido:	Data e Hora:	Localização:	Mensagem:	Modo Emergência	Tipo Mensagem:	Vel. (Km/h)	Log ?	Latitude	Longitude
	14/08/2024 23:08:59	PA - SANTARÉM - Próx. BR-163	Desengate da carreta 1		Status	0	NÃO	-2,4511	-54,7298
	14/08/2024 23:08:59	PA - SANTARÉM - Próx. BR-163	Porta do Motorista aberta		Status	0	NÃO	-2,4511	-54,7298
	14/08/2024 23:08:59	PA - SANTARÉM - Próx. BR-163	Parada do Veículo		Alerta de Software	0	NÃO	-2,4511	-54,7298
	14/08/2024 23:06:59	PA - SANTARÉM - Próx. BR-163	Desengate da carreta 1		Status	0	NÃO	-2,4511	-54,7298
	14/08/2024 23:06:59	PA - SANTARÉM - Próx. BR-163	Porta do Motorista aberta		Status	0	NÃO	-2,4511	-54,7298
	14/08/2024 23:06:59	PA - SANTARÉM - Próx. BR-163	Parada do Veículo		Alerta de Software	0	NÃO	-2,4511	-54,7298
	14/08/2024 23:04:59	PA - SANTARÉM - Próx. BR-163	Desengate da carreta 1		Status	0	NÃO	-2,4511	-54,7298
	14/08/2024 23:04:59	PA - SANTARÉM - Próx. BR-163	Porta do Motorista aberta		Status	0	NÃO	-2,4511	-54,7298
	14/08/2024 23:04:59	PA - SANTARÉM - Próx. BR-163	Parada do Veículo		Alerta de Software	0	NÃO	-2,4511	-54,7298
	14/08/2024 23:02:59	PA - SANTARÉM - Próx. BR-163	Desengate da carreta 1		Status	0	NÃO	-2,4511	-54,7298
	14/08/2024 23:02:59	PA - SANTARÉM - Próx. BR-163	Porta do Motorista aberta		Status	0	NÃO	-2,4511	-54,7298
	14/08/2024 23:02:59	PA - SANTARÉM - Próx. BR-163	Parada do Veículo		Alerta de Software	0	NÃO	-2,4511	-54,7298
	14/08/2024 23:00:59	PA - SANTARÉM - Próx. BR-163	Desengate da carreta 1		Status	0	NÃO	-2,4511	-54,7298
	14/08/2024 23:00:59	PA - SANTARÉM - Próx. BR-163	Porta do Motorista aberta		Status	0	NÃO	-2,4511	-54,7298
	14/08/2024 23:00:59	PA - SANTARÉM - Próx. BR-163	Parada do Veículo		Alerta de Software	0	NÃO	-2,4511	-54,7298
	14/08/2024 22:58:59	PA - SANTARÉM - Próx. BR-163	Desengate da carreta 1		Status	0	NÃO	-2,4511	-54,7298
	14/08/2024 22:58:59	PA - SANTARÉM - Próx. BR-163	Porta do Motorista aberta		Status	0	NÃO	-2,4511	-54,7298
	14/08/2024 22:58:59	PA - SANTARÉM - Próx. BR-163	Parada do Veículo		Alerta de Software	0	NÃO	-2,4511	-54,7298
	14/08/2024 22:56:59	PA - SANTARÉM - Próx. BR-163	Desengate da carreta 1		Status	0	NÃO	-2,4511	-54,7298
	14/08/2024 22:56:59	PA - SANTARÉM - Próx. BR-163	Porta do Motorista aberta		Status	0	NÃO	-2,4511	-54,7298
	14/08/2024 22:56:59	PA - SANTARÉM - Próx. BR-163	Parada do Veículo		Alerta de Software	0	NÃO	-2,4511	-54,7298
	14/08/2024 22:54:59	PA - SANTARÉM - Próx. BR-163	Desengate da carreta 1		Status	0	NÃO	-2,4511	-54,7298
	14/08/2024 22:54:59	PA - SANTARÉM - Próx. BR-163	Porta do Motorista aberta		Status	0	NÃO	-2,4511	-54,7298
	14/08/2024 22:54:59	PA - SANTARÉM - Próx. BR-163	Parada do Veículo		Alerta de Software	0	NÃO	-2,4511	-54,7298
	14/08/2024 22:52:59	PA - SANTARÉM - Próx. BR-163	Desengate da carreta 1		Status	0	NÃO	-2,4511	-54,7298
	14/08/2024 22:52:59	PA - SANTARÉM - Próx. BR-163	Porta do Motorista aberta		Status	0	NÃO	-2,4511	-54,7298
	14/08/2024 22:52:59	PA - SANTARÉM - Próx. BR-163	Parada do Veículo		Alerta de Software	0	NÃO	-2,4511	-54,7298
	14/08/2024 22:50:59	PA - SANTARÉM - Próx. BR-163	Desengate da carreta 1		Status	0	NÃO	-2,4511	-54,7298
	14/08/2024 22:50:59	PA - SANTARÉM - Próx. BR-163	Porta do Motorista aberta		Status	0	NÃO	-2,4511	-54,7298
	14/08/2024 22:50:59	PA - SANTARÉM - Próx. BR-163	Parada do Veículo		Alerta de Software	0	NÃO	-2,4511	-54,7298
	14/08/2024 22:48:59	PA - SANTARÉM - Próx. BR-163	Desengate da carreta 1		Status	0	NÃO	-2,4511	-54,7298
	14/08/2024 22:48:59	PA - SANTARÉM - Próx. BR-163	Porta do Motorista aberta		Status	0	NÃO	-2,4511	-54,7298
	14/08/2024 22:48:59	PA - SANTARÉM - Próx. BR-163	Parada do Veículo		Alerta de Software	0	NÃO	-2,4511	-54,7298
	14/08/2024 22:46:59	PA - SANTARÉM - Próx. BR-163	Desengate da carreta 1		Status	0	NÃO	-2,4511	-54,7298
	14/08/2024 22:46:59	PA - SANTARÉM - Próx. BR-163	Porta do Motorista aberta		Status	0	NÃO	-2,4511	-54,7298
	14/08/2024 22:46:59	PA - SANTARÉM - Próx. BR-163	Parada do Veículo		Alerta de Software	0	NÃO	-2,4511	-54,7298
	14/08/2024 22:45:53	PA - SANTARÉM - Próx. BR-163	Porta do Motorista aberta		Evento	0	NÃO	-2,4511	-54,7298

## RELATÓRIO ANALÍTICO POR VEÍCULO






































Período: 08/08/2024 00:00:00 à 14/08/2024 23:59:59

Identificador: GJN9C33 SIMONE FH 2023

Placa: GJN9C33

- Legenda:**
-  Mensagens enviadas do Veículo (Veículo -> Central)
  -  Mensagens enviadas do Veículo (Controle de Jornada Cliente)
  -  Mensagens enviadas da Central (Central -> Veículo)



Sentido:	Data e Hora:	Localização:	Mensagem:	Modo Emergência	Tipo Mensagem:	Vel. (Km/h)	Log ?	Latitude	Longitude
	14/08/2024 22:45:53	PA - SANTARÉM - Próx. BR-163	Desengate da carreta 1		Status	0	NÃO	-2,4511	-54,7298
	14/08/2024 22:45:53	PA - SANTARÉM - Próx. BR-163	Parada do Veículo		Alerta de Software	0	NÃO	-2,4511	-54,7298
	14/08/2024 22:44:59	PA - SANTARÉM - Próx. BR-163	Desengate da carreta 1		Status	0	NÃO	-2,4511	-54,7298
	14/08/2024 22:44:59	PA - SANTARÉM - Próx. BR-163	Porta do Carona aberta		Status	0	NÃO	-2,4511	-54,7298
	14/08/2024 22:44:59	PA - SANTARÉM - Próx. BR-163	Parada do Veículo		Alerta de Software	0	NÃO	-2,4511	-54,7298
	14/08/2024 22:43:21	PA - SANTARÉM - Próx. BR-163	Desengate da carreta 1		Status	0	NÃO	-2,4511	-54,7298
	14/08/2024 22:43:21	PA - SANTARÉM - Próx. BR-163	Porta do Carona aberta		Evento	0	NÃO	-2,4511	-54,7298
	14/08/2024 22:43:21	PA - SANTARÉM - Próx. BR-163	Parada do Veículo		Alerta de Software	0	NÃO	-2,4511	-54,7298
	14/08/2024 22:42:59	PA - SANTARÉM - Próx. BR-163	Desengate da carreta 1		Status	0	NÃO	-2,4511	-54,7298
	14/08/2024 22:40:59	PA - SANTARÉM - Próx. BR-163	Desengate da carreta 1		Status	0	NÃO	-2,4511	-54,7298
	14/08/2024 22:40:59	PA - SANTARÉM - Próx. BR-163	Parada do Veículo		Alerta de Software	0	NÃO	-2,4511	-54,7298
	14/08/2024 22:38:59	PA - SANTARÉM - Próx. BR-163	Desengate da carreta 1		Status	0	NÃO	-2,4511	-54,7298
	14/08/2024 22:38:59	PA - SANTARÉM - Próx. BR-163	Parada do Veículo		Alerta de Software	0	NÃO	-2,4511	-54,7298
	14/08/2024 22:36:59	PA - SANTARÉM - Próx. BR-163	Desengate da carreta 1		Status	0	NÃO	-2,4511	-54,7298
	14/08/2024 22:36:59	PA - SANTARÉM - Próx. BR-163	Parada do Veículo		Alerta de Software	0	NÃO	-2,4511	-54,7298
	14/08/2024 22:34:59	PA - SANTARÉM - Próx. BR-163	Desengate da carreta 1		Status	0	NÃO	-2,4511	-54,7298
	14/08/2024 22:34:59	PA - SANTARÉM - Próx. BR-163	Parada do Veículo		Alerta de Software	0	NÃO	-2,4511	-54,7298
	14/08/2024 22:32:59	PA - SANTARÉM - Próx. BR-163	Desengate da carreta 1		Status	0	NÃO	-2,4511	-54,7298
	14/08/2024 22:32:59	PA - SANTARÉM - Próx. BR-163	Parada do Veículo		Alerta de Software	0	NÃO	-2,4511	-54,7298
	14/08/2024 22:30:59	PA - SANTARÉM - Próx. BR-163	Desengate da carreta 1		Status	0	NÃO	-2,4511	-54,7298
	14/08/2024 22:30:59	PA - SANTARÉM - Próx. BR-163	Parada do Veículo		Alerta de Software	0	NÃO	-2,4511	-54,7298
	14/08/2024 22:28:59	PA - SANTARÉM - Próx. BR-163	Desengate da carreta 1		Status	0	NÃO	-2,4511	-54,7298
	14/08/2024 22:28:59	PA - SANTARÉM - Próx. BR-163	Parada do Veículo		Alerta de Software	0	NÃO	-2,4511	-54,7298
	14/08/2024 22:28:12	PA - SANTARÉM - Próx. BR-163	Porta do Motorista aberta		Evento	0	NÃO	-2,4511	-54,7298
	14/08/2024 22:28:12	PA - SANTARÉM - Próx. BR-163	Desengate da carreta 1		Status	0	NÃO	-2,4511	-54,7298
	14/08/2024 22:28:12	PA - SANTARÉM - Próx. BR-163	Parada do Veículo		Alerta de Software	0	NÃO	-2,4511	-54,7298
	14/08/2024 22:26:59	PA - SANTARÉM - Próx. BR-163	Desengate da carreta 1		Status	0	NÃO	-2,4511	-54,7298
	14/08/2024 22:26:59	PA - SANTARÉM - Próx. BR-163	Parada do Veículo		Alerta de Software	0	NÃO	-2,4511	-54,7298
	14/08/2024 22:24:59	PA - SANTARÉM - Próx. BR-163	Desengate da carreta 1		Status	0	NÃO	-2,4511	-54,7298
	14/08/2024 22:24:59	PA - SANTARÉM - Próx. BR-163	Parada do Veículo		Alerta de Software	0	NÃO	-2,4511	-54,7298
	14/08/2024 22:23:07	PA - SANTARÉM - Próx. BR-163	Porta do Motorista aberta		Evento	0	NÃO	-2,4511	-54,7298
	14/08/2024 22:23:07	PA - SANTARÉM - Próx. BR-163	Desengate da carreta 1		Status	0	NÃO	-2,4511	-54,7298
	14/08/2024 22:23:07	PA - SANTARÉM - Próx. BR-163	Parada do Veículo		Alerta de Software	0	NÃO	-2,4511	-54,7298
	14/08/2024 22:22:59	PA - SANTARÉM - Próx. BR-163	Desengate da carreta 1		Status	0	NÃO	-2,4511	-54,7298
	14/08/2024 22:20:59	PA - SANTARÉM - Próx. BR-163	Desengate da carreta 1		Status	0	NÃO	-2,4511	-54,7298
	14/08/2024 22:20:59	PA - SANTARÉM - Próx. BR-163	Parada do Veículo		Alerta de Software	0	NÃO	-2,4511	-54,7298
	14/08/2024 22:18:59	PA - SANTARÉM - Próx. BR-163	Desengate da carreta 1		Status	0	NÃO	-2,4511	-54,7298

## RELATÓRIO ANALÍTICO POR VEÍCULO






































Período: 08/08/2024 00:00:00 à 14/08/2024 23:59:59

Identificador: GJN9C33 SIMONE FH 2023

Placa: GJN9C33

- Legenda:**
-  Mensagens enviadas do Veículo (Veículo -> Central)
  -  Mensagens enviadas do Veículo (Controle de Jornada Cliente)
  -  Mensagens enviadas da Central (Central -> Veículo)



Sentido:	Data e Hora:	Localização:	Mensagem:	Modo Emergência	Tipo Mensagem:	Vel. (Km/h)	Log ?	Latitude	Longitude
	14/08/2024 22:18:59	PA - SANTARÉM - Próx. BR-163	Parada do Veículo		Alerta de Software	0	NÃO	-2,4511	-54,7298
	14/08/2024 22:16:59	PA - SANTARÉM - Próx. BR-163	Desengate da carreta 1		Status	0	NÃO	-2,4511	-54,7298
	14/08/2024 22:16:59	PA - SANTARÉM - Próx. BR-163	Parada do Veículo		Alerta de Software	0	NÃO	-2,4511	-54,7298
	14/08/2024 22:14:59	PA - SANTARÉM - Próx. BR-163	Desengate da carreta 1		Status	0	NÃO	-2,4511	-54,7298
	14/08/2024 22:14:59	PA - SANTARÉM - Próx. BR-163	Parada do Veículo		Alerta de Software	0	NÃO	-2,4511	-54,7298
	14/08/2024 22:12:59	PA - SANTARÉM - Próx. BR-163	Desengate da carreta 1		Status	0	NÃO	-2,4511	-54,7298
	14/08/2024 22:12:59	PA - SANTARÉM - Próx. BR-163	Parada do Veículo		Alerta de Software	0	NÃO	-2,4511	-54,7298
	14/08/2024 22:10:59	PA - SANTARÉM - Próx. BR-163	Desengate da carreta 1		Status	0	NÃO	-2,4511	-54,7298
	14/08/2024 22:10:59	PA - SANTARÉM - Próx. BR-163	Parada do Veículo		Alerta de Software	0	NÃO	-2,4511	-54,7298
	14/08/2024 22:08:59	PA - SANTARÉM - Próx. BR-163	Desengate da carreta 1		Status	0	NÃO	-2,4511	-54,7298
	14/08/2024 22:08:59	PA - SANTARÉM - Próx. BR-163	Parada do Veículo		Alerta de Software	0	NÃO	-2,4511	-54,7298
	14/08/2024 22:06:59	PA - SANTARÉM - Próx. BR-163	Desengate da carreta 1		Status	0	NÃO	-2,4511	-54,7298
	14/08/2024 22:06:59	PA - SANTARÉM - Próx. BR-163	Parada do Veículo		Alerta de Software	0	NÃO	-2,4511	-54,7298
	14/08/2024 22:04:59	PA - SANTARÉM - Próx. BR-163	Desengate da carreta 1		Status	0	NÃO	-2,4511	-54,7298
	14/08/2024 22:04:59	PA - SANTARÉM - Próx. BR-163	Parada do Veículo		Alerta de Software	0	NÃO	-2,4511	-54,7298
	14/08/2024 22:02:59	PA - SANTARÉM - Próx. BR-163	Desengate da carreta 1		Status	0	NÃO	-2,4511	-54,7298
	14/08/2024 22:02:59	PA - SANTARÉM - Próx. BR-163	Parada do Veículo		Alerta de Software	0	NÃO	-2,4511	-54,7298
	14/08/2024 22:00:59	PA - SANTARÉM - Próx. BR-163	Desengate da carreta 1		Status	0	NÃO	-2,4511	-54,7298
	14/08/2024 22:00:59	PA - SANTARÉM - Próx. BR-163	Parada do Veículo		Alerta de Software	0	NÃO	-2,4511	-54,7298
	14/08/2024 21:58:59	PA - SANTARÉM - Próx. BR-163	Desengate da carreta 1		Status	0	NÃO	-2,4511	-54,7298
	14/08/2024 21:58:59	PA - SANTARÉM - Próx. BR-163	Parada do Veículo		Alerta de Software	0	NÃO	-2,4511	-54,7298
	14/08/2024 21:56:59	PA - SANTARÉM - Próx. BR-163	Desengate da carreta 1		Status	0	NÃO	-2,4511	-54,7298
	14/08/2024 21:56:59	PA - SANTARÉM - Próx. BR-163	Parada do Veículo		Alerta de Software	0	NÃO	-2,4511	-54,7298
	14/08/2024 21:54:59	PA - SANTARÉM - Próx. BR-163	Desengate da carreta 1		Status	0	NÃO	-2,4511	-54,7298
	14/08/2024 21:54:59	PA - SANTARÉM - Próx. BR-163	Parada do Veículo		Alerta de Software	0	NÃO	-2,4511	-54,7298
	14/08/2024 21:52:59	PA - SANTARÉM - Próx. BR-163	Desengate da carreta 1		Status	0	NÃO	-2,4511	-54,7298
	14/08/2024 21:52:59	PA - SANTARÉM - Próx. BR-163	Parada do Veículo		Alerta de Software	0	NÃO	-2,4511	-54,7298
	14/08/2024 21:50:59	PA - SANTARÉM - Próx. BR-163	Desengate da carreta 1		Status	0	NÃO	-2,4511	-54,7298
	14/08/2024 21:50:59	PA - SANTARÉM - Próx. BR-163	Parada do Veículo		Alerta de Software	0	NÃO	-2,4511	-54,7298
	14/08/2024 21:48:59	PA - SANTARÉM - Próx. BR-163	Desengate da carreta 1		Status	0	NÃO	-2,4511	-54,7298
	14/08/2024 21:48:59	PA - SANTARÉM - Próx. BR-163	Parada do Veículo		Alerta de Software	0	NÃO	-2,4511	-54,7298
	14/08/2024 21:46:59	PA - SANTARÉM - Próx. BR-163	Desengate da carreta 1		Status	0	NÃO	-2,4511	-54,7298
	14/08/2024 21:46:59	PA - SANTARÉM - Próx. BR-163	Parada do Veículo		Alerta de Software	0	NÃO	-2,4511	-54,7298
	14/08/2024 21:44:59	PA - SANTARÉM - Próx. BR-163	Desengate da carreta 1		Status	0	NÃO	-2,4511	-54,7298
	14/08/2024 21:44:59	PA - SANTARÉM - Próx. BR-163	Parada do Veículo		Alerta de Software	0	NÃO	-2,4511	-54,7298
	14/08/2024 21:42:59	PA - SANTARÉM - Próx. BR-163	Desengate da carreta 1		Status	0	NÃO	-2,4511	-54,7298
	14/08/2024 21:42:59	PA - SANTARÉM - Próx. BR-163	Parada do Veículo		Alerta de Software	0	NÃO	-2,4511	-54,7298



## RELATÓRIO ANALÍTICO POR VEÍCULO






































Período: 08/08/2024 00:00:00 à 14/08/2024 23:59:59

Identificador: GJN9C33 SIMONE FH 2023

Placa: GJN9C33

- Legenda:**
-  Mensagens enviadas do Veículo (Veículo -> Central)
  -  Mensagens enviadas do Veículo (Controle de Jornada Cliente)
  -  Mensagens enviadas da Central (Central -> Veículo)



Sentido:	Data e Hora:	Localização:	Mensagem:	Modo Emergência	Tipo Mensagem:	Vel. (Km/h)	Log ?	Latitude	Longitude
	14/08/2024 21:40:59	PA - SANTARÉM - Próx. BR-163	Desengate da carreta 1		Status	0	NÃO	-2,4511	-54,7298
	14/08/2024 21:40:59	PA - SANTARÉM - Próx. BR-163	Parada do Veículo		Alerta de Software	0	NÃO	-2,4511	-54,7298
	14/08/2024 21:38:59	PA - SANTARÉM - Próx. BR-163	Desengate da carreta 1		Status	0	NÃO	-2,4511	-54,7298
	14/08/2024 21:38:59	PA - SANTARÉM - Próx. BR-163	Parada do Veículo		Alerta de Software	0	NÃO	-2,4511	-54,7298
	14/08/2024 21:36:59	PA - SANTARÉM - Próx. BR-163	Desengate da carreta 1		Status	0	NÃO	-2,4511	-54,7298
	14/08/2024 21:36:59	PA - SANTARÉM - Próx. BR-163	Parada do Veículo		Alerta de Software	0	NÃO	-2,4511	-54,7298
	14/08/2024 21:34:59	PA - SANTARÉM - Próx. BR-163	Desengate da carreta 1		Status	0	NÃO	-2,4511	-54,7298
	14/08/2024 21:34:59	PA - SANTARÉM - Próx. BR-163	Parada do Veículo		Alerta de Software	0	NÃO	-2,4511	-54,7298
	14/08/2024 21:32:59	PA - SANTARÉM - Próx. BR-163	Desengate da carreta 1		Status	0	NÃO	-2,4511	-54,7298
	14/08/2024 21:32:59	PA - SANTARÉM - Próx. BR-163	Parada do Veículo		Alerta de Software	0	NÃO	-2,4511	-54,7298
	14/08/2024 21:30:59	PA - SANTARÉM - Próx. BR-163	Desengate da carreta 1		Status	0	NÃO	-2,4511	-54,7298
	14/08/2024 21:30:59	PA - SANTARÉM - Próx. BR-163	Parada do Veículo		Alerta de Software	0	NÃO	-2,4511	-54,7298
	14/08/2024 21:28:59	PA - SANTARÉM - Próx. BR-163	Desengate da carreta 1		Status	0	NÃO	-2,4511	-54,7298
	14/08/2024 21:28:59	PA - SANTARÉM - Próx. BR-163	Parada do Veículo		Alerta de Software	0	NÃO	-2,4511	-54,7298
	14/08/2024 21:26:59	PA - SANTARÉM - Próx. BR-163	Desengate da carreta 1		Status	0	NÃO	-2,4511	-54,7298
	14/08/2024 21:26:59	PA - SANTARÉM - Próx. BR-163	Parada do Veículo		Alerta de Software	0	NÃO	-2,4511	-54,7298
	14/08/2024 21:24:59	PA - SANTARÉM - Próx. BR-163	Desengate da carreta 1		Status	0	NÃO	-2,4511	-54,7298
	14/08/2024 21:24:59	PA - SANTARÉM - Próx. BR-163	Parada do Veículo		Alerta de Software	0	NÃO	-2,4511	-54,7298
	14/08/2024 21:22:59	PA - SANTARÉM - Próx. BR-163	Desengate da carreta 1		Status	0	NÃO	-2,4511	-54,7298
	14/08/2024 21:22:59	PA - SANTARÉM - Próx. BR-163	Parada do Veículo		Alerta de Software	0	NÃO	-2,4511	-54,7298
	14/08/2024 21:20:59	PA - SANTARÉM - Próx. BR-163	Desengate da carreta 1		Status	0	NÃO	-2,4511	-54,7298
	14/08/2024 21:20:59	PA - SANTARÉM - Próx. BR-163	Parada do Veículo		Alerta de Software	0	NÃO	-2,4511	-54,7298
	14/08/2024 21:18:59	PA - SANTARÉM - Próx. BR-163	Desengate da carreta 1		Status	0	NÃO	-2,4511	-54,7299
	14/08/2024 21:18:59	PA - SANTARÉM - Próx. BR-163	Parada do Veículo		Alerta de Software	0	NÃO	-2,4511	-54,7299
	14/08/2024 21:16:59	PA - SANTARÉM - Próx. BR-163	Desengate da carreta 1		Status	0	NÃO	-2,4511	-54,7299
	14/08/2024 21:16:59	PA - SANTARÉM - Próx. BR-163	Parada do Veículo		Alerta de Software	0	NÃO	-2,4511	-54,7299
	14/08/2024 21:14:59	PA - SANTARÉM - Próx. BR-163	Desengate da carreta 1		Status	0	NÃO	-2,4511	-54,7299
	14/08/2024 21:14:59	PA - SANTARÉM - Próx. BR-163	Parada do Veículo		Alerta de Software	0	NÃO	-2,4511	-54,7299
	14/08/2024 21:12:59	PA - SANTARÉM - Próx. BR-163	Desengate da carreta 1		Status	0	NÃO	-2,4511	-54,7299
	14/08/2024 21:12:59	PA - SANTARÉM - Próx. BR-163	Parada do Veículo		Alerta de Software	0	NÃO	-2,4511	-54,7299
	14/08/2024 21:10:59	PA - SANTARÉM - Próx. BR-163	Desengate da carreta 1		Status	0	NÃO	-2,4511	-54,7299
	14/08/2024 21:10:59	PA - SANTARÉM - Próx. BR-163	Parada do Veículo		Alerta de Software	0	NÃO	-2,4511	-54,7299
	14/08/2024 21:08:59	PA - SANTARÉM - Próx. BR-163	Desengate da carreta 1		Status	0	NÃO	-2,4511	-54,7299
	14/08/2024 21:08:59	PA - SANTARÉM - Próx. BR-163	Parada do Veículo		Alerta de Software	0	NÃO	-2,4511	-54,7299
	14/08/2024 21:06:59	PA - SANTARÉM - Próx. BR-163	Desengate da carreta 1		Status	0	NÃO	-2,4511	-54,7299
	14/08/2024 21:06:59	PA - SANTARÉM - Próx. BR-163	Parada do Veículo		Alerta de Software	0	NÃO	-2,4511	-54,7299
	14/08/2024 21:04:59	PA - SANTARÉM - Próx. BR-163	Desengate da carreta 1		Status	0	NÃO	-2,4511	-54,7298

## RELATÓRIO ANALÍTICO POR VEÍCULO






































Período: 08/08/2024 00:00:00 à 14/08/2024 23:59:59

Identificador: GJN9C33 SIMONE FH 2023

Placa: GJN9C33

- Legenda:**
-  Mensagens enviadas do Veículo (Veículo -> Central)
  -  Mensagens enviadas do Veículo (Controle de Jornada Cliente)
  -  Mensagens enviadas da Central (Central -> Veículo)



Sentido:	Data e Hora:	Localização:	Mensagem:	Modo Emergência	Tipo Mensagem:	Vel. (Km/h)	Log ?	Latitude	Longitude
	14/08/2024 21:04:59	PA - SANTARÉM - Próx. BR-163	Parada do Veículo		Alerta de Software	0	NÃO	-2,4511	-54,7298
	14/08/2024 21:02:59	PA - SANTARÉM - Próx. BR-163	Desengate da carreta 1		Status	0	NÃO	-2,4511	-54,7299
	14/08/2024 21:02:59	PA - SANTARÉM - Próx. BR-163	Parada do Veículo		Alerta de Software	0	NÃO	-2,4511	-54,7299
	14/08/2024 21:00:59	PA - SANTARÉM - Próx. BR-163	Desengate da carreta 1		Status	0	NÃO	-2,4511	-54,7299
	14/08/2024 21:00:59	PA - SANTARÉM - Próx. BR-163	Parada do Veículo		Alerta de Software	0	NÃO	-2,4511	-54,7299
	14/08/2024 20:58:59	PA - SANTARÉM - Próx. BR-163	Desengate da carreta 1		Status	0	NÃO	-2,4511	-54,7299
	14/08/2024 20:58:59	PA - SANTARÉM - Próx. BR-163	Parada do Veículo		Alerta de Software	0	NÃO	-2,4511	-54,7299
	14/08/2024 20:56:59	PA - SANTARÉM - Próx. BR-163	Desengate da carreta 1		Status	0	NÃO	-2,4511	-54,7299
	14/08/2024 20:56:59	PA - SANTARÉM - Próx. BR-163	Parada do Veículo		Alerta de Software	0	NÃO	-2,4511	-54,7299
	14/08/2024 20:54:59	PA - SANTARÉM - Próx. BR-163	Desengate da carreta 1		Status	0	NÃO	-2,4511	-54,7299
	14/08/2024 20:54:59	PA - SANTARÉM - Próx. BR-163	Parada do Veículo		Alerta de Software	0	NÃO	-2,4511	-54,7299
	14/08/2024 20:52:59	PA - SANTARÉM - Próx. BR-163	Desengate da carreta 1		Status	0	NÃO	-2,4511	-54,7299
	14/08/2024 20:52:59	PA - SANTARÉM - Próx. BR-163	Parada do Veículo		Alerta de Software	0	NÃO	-2,4511	-54,7299
	14/08/2024 20:50:59	PA - SANTARÉM - Próx. BR-163	Desengate da carreta 1		Status	0	NÃO	-2,4511	-54,7299
	14/08/2024 20:50:59	PA - SANTARÉM - Próx. BR-163	Parada do Veículo		Alerta de Software	0	NÃO	-2,4511	-54,7299
	14/08/2024 20:48:59	PA - SANTARÉM - Próx. BR-163	Desengate da carreta 1		Status	0	NÃO	-2,4511	-54,7299
	14/08/2024 20:48:59	PA - SANTARÉM - Próx. BR-163	Parada do Veículo		Alerta de Software	0	NÃO	-2,4511	-54,7299
	14/08/2024 20:46:59	PA - SANTARÉM - Próx. BR-163	Desengate da carreta 1		Status	0	NÃO	-2,4511	-54,7299
	14/08/2024 20:46:59	PA - SANTARÉM - Próx. BR-163	Parada do Veículo		Alerta de Software	0	NÃO	-2,4511	-54,7299
	14/08/2024 20:44:59	PA - SANTARÉM - Próx. BR-163	Desengate da carreta 1		Status	0	NÃO	-2,4511	-54,7299
	14/08/2024 20:44:59	PA - SANTARÉM - Próx. BR-163	Parada do Veículo		Alerta de Software	0	NÃO	-2,4511	-54,7299
	14/08/2024 20:42:59	PA - SANTARÉM - Próx. BR-163	Desengate da carreta 1		Status	0	NÃO	-2,4511	-54,7299
	14/08/2024 20:42:59	PA - SANTARÉM - Próx. BR-163	Parada do Veículo		Alerta de Software	0	NÃO	-2,4511	-54,7299
	14/08/2024 20:40:59	PA - SANTARÉM - Próx. BR-163	Desengate da carreta 1		Status	0	NÃO	-2,4511	-54,7299
	14/08/2024 20:40:59	PA - SANTARÉM - Próx. BR-163	Parada do Veículo		Alerta de Software	0	NÃO	-2,4511	-54,7299
	14/08/2024 20:38:59	PA - SANTARÉM - Próx. BR-163	Desengate da carreta 1		Status	0	NÃO	-2,4511	-54,7299
	14/08/2024 20:38:59	PA - SANTARÉM - Próx. BR-163	Parada do Veículo		Alerta de Software	0	NÃO	-2,4511	-54,7299
	14/08/2024 20:36:59	PA - SANTARÉM - Próx. BR-163	Desengate da carreta 1		Status	0	NÃO	-2,4511	-54,7299
	14/08/2024 20:36:59	PA - SANTARÉM - Próx. BR-163	Parada do Veículo		Alerta de Software	0	NÃO	-2,4511	-54,7299
	14/08/2024 20:34:59	PA - SANTARÉM - Próx. BR-163	Desengate da carreta 1		Status	0	NÃO	-2,4511	-54,7299
	14/08/2024 20:34:59	PA - SANTARÉM - Próx. BR-163	Parada do Veículo		Alerta de Software	0	NÃO	-2,4511	-54,7299
	14/08/2024 20:32:59	PA - SANTARÉM - Próx. BR-163	Desengate da carreta 1		Status	0	NÃO	-2,4511	-54,7299
	14/08/2024 20:32:59	PA - SANTARÉM - Próx. BR-163	Parada do Veículo		Alerta de Software	0	NÃO	-2,4511	-54,7299
	14/08/2024 20:30:59	PA - SANTARÉM - Próx. BR-163	Desengate da carreta 1		Status	0	NÃO	-2,4511	-54,7299
	14/08/2024 20:30:59	PA - SANTARÉM - Próx. BR-163	Parada do Veículo		Alerta de Software	0	NÃO	-2,4511	-54,7299
	14/08/2024 20:28:59	PA - SANTARÉM - Próx. BR-163	Desengate da carreta 1		Status	0	NÃO	-2,4511	-54,7299
	14/08/2024 20:28:59	PA - SANTARÉM - Próx. BR-163	Parada do Veículo		Alerta de Software	0	NÃO	-2,4511	-54,7299

## RELATÓRIO ANALÍTICO POR VEÍCULO






































Período: 08/08/2024 00:00:00 à 14/08/2024 23:59:59

Identificador: GJN9C33 SIMONE FH 2023

Placa: GJN9C33

- Legenda:**
-  Mensagens enviadas do Veículo (Veículo -> Central)
  -  Mensagens enviadas do Veículo (Controle de Jornada Cliente)
  -  Mensagens enviadas da Central (Central -> Veículo)



Sentido:	Data e Hora:	Localização:	Mensagem:	Modo Emergência	Tipo Mensagem:	Vel. (Km/h)	Log ?	Latitude	Longitude
	14/08/2024 20:26:59	PA - SANTARÉM - Próx. BR-163	Desengate da carreta 1		Status	0	NÃO	-2,4511	-54,7299
	14/08/2024 20:26:59	PA - SANTARÉM - Próx. BR-163	Parada do Veículo		Alerta de Software	0	NÃO	-2,4511	-54,7299
	14/08/2024 20:24:59	PA - SANTARÉM - Próx. BR-163	Desengate da carreta 1		Status	0	NÃO	-2,4511	-54,7299
	14/08/2024 20:24:59	PA - SANTARÉM - Próx. BR-163	Parada do Veículo		Alerta de Software	0	NÃO	-2,4511	-54,7299
	14/08/2024 20:22:59	PA - SANTARÉM - Próx. BR-163	Desengate da carreta 1		Status	0	NÃO	-2,4511	-54,7299
	14/08/2024 20:22:59	PA - SANTARÉM - Próx. BR-163	Parada do Veículo		Alerta de Software	0	NÃO	-2,4511	-54,7299
	14/08/2024 20:20:59	PA - SANTARÉM - Próx. BR-163	Desengate da carreta 1		Status	0	NÃO	-2,4511	-54,7299
	14/08/2024 20:20:59	PA - SANTARÉM - Próx. BR-163	Parada do Veículo		Alerta de Software	0	NÃO	-2,4511	-54,7299
	14/08/2024 20:18:59	PA - SANTARÉM - Próx. BR-163	Desengate da carreta 1		Status	0	NÃO	-2,4511	-54,7299
	14/08/2024 20:18:59	PA - SANTARÉM - Próx. BR-163	Parada do Veículo		Alerta de Software	0	NÃO	-2,4511	-54,7299
	14/08/2024 20:16:59	PA - SANTARÉM - Próx. BR-163	Desengate da carreta 1		Status	0	NÃO	-2,4511	-54,7299
	14/08/2024 20:16:59	PA - SANTARÉM - Próx. BR-163	Parada do Veículo		Alerta de Software	0	NÃO	-2,4511	-54,7299
	14/08/2024 20:14:59	PA - SANTARÉM - Próx. BR-163	Desengate da carreta 1		Status	0	NÃO	-2,4511	-54,7299
	14/08/2024 20:14:59	PA - SANTARÉM - Próx. BR-163	Parada do Veículo		Alerta de Software	0	NÃO	-2,4511	-54,7299
	14/08/2024 20:12:59	PA - SANTARÉM - Próx. BR-163	Desengate da carreta 1		Status	0	NÃO	-2,4511	-54,7299
	14/08/2024 20:12:59	PA - SANTARÉM - Próx. BR-163	Parada do Veículo		Alerta de Software	0	NÃO	-2,4511	-54,7299
	14/08/2024 20:10:59	PA - SANTARÉM - Próx. BR-163	Desengate da carreta 1		Status	0	NÃO	-2,4511	-54,7299
	14/08/2024 20:10:59	PA - SANTARÉM - Próx. BR-163	Parada do Veículo		Alerta de Software	0	NÃO	-2,4511	-54,7299
	14/08/2024 20:08:59	PA - SANTARÉM - Próx. BR-163	Desengate da carreta 1		Status	0	NÃO	-2,4511	-54,7299
	14/08/2024 20:08:59	PA - SANTARÉM - Próx. BR-163	Parada do Veículo		Alerta de Software	0	NÃO	-2,4511	-54,7299
	14/08/2024 20:06:59	PA - SANTARÉM - Próx. BR-163	Desengate da carreta 1		Status	0	NÃO	-2,4511	-54,7299
	14/08/2024 20:06:59	PA - SANTARÉM - Próx. BR-163	Parada do Veículo		Alerta de Software	0	NÃO	-2,4511	-54,7299
	14/08/2024 20:04:59	PA - SANTARÉM - Próx. BR-163	Desengate da carreta 1		Status	0	NÃO	-2,4511	-54,7299
	14/08/2024 20:04:59	PA - SANTARÉM - Próx. BR-163	Parada do Veículo		Alerta de Software	0	NÃO	-2,4511	-54,7299
	14/08/2024 20:02:59	PA - SANTARÉM - Próx. BR-163	Desengate da carreta 1		Status	0	NÃO	-2,4511	-54,7299
	14/08/2024 20:02:59	PA - SANTARÉM - Próx. BR-163	Parada do Veículo		Alerta de Software	0	NÃO	-2,4511	-54,7299
	14/08/2024 20:00:59	PA - SANTARÉM - Próx. BR-163	Desengate da carreta 1		Status	0	NÃO	-2,4511	-54,7299
	14/08/2024 20:00:59	PA - SANTARÉM - Próx. BR-163	Parada do Veículo		Alerta de Software	0	NÃO	-2,4511	-54,7299
	14/08/2024 19:58:59	PA - SANTARÉM - Próx. BR-163	Desengate da carreta 1		Status	0	NÃO	-2,4511	-54,7299
	14/08/2024 19:58:59	PA - SANTARÉM - Próx. BR-163	Parada do Veículo		Alerta de Software	0	NÃO	-2,4511	-54,7299
	14/08/2024 19:56:59	PA - SANTARÉM - Próx. BR-163	Desengate da carreta 1		Status	0	NÃO	-2,4511	-54,7299
	14/08/2024 19:56:59	PA - SANTARÉM - Próx. BR-163	Parada do Veículo		Alerta de Software	0	NÃO	-2,4511	-54,7299
	14/08/2024 19:54:59	PA - SANTARÉM - Próx. BR-163	Desengate da carreta 1		Status	0	NÃO	-2,4511	-54,7299
	14/08/2024 19:54:59	PA - SANTARÉM - Próx. BR-163	Parada do Veículo		Alerta de Software	0	NÃO	-2,4511	-54,7299
	14/08/2024 19:52:59	PA - SANTARÉM - Próx. BR-163	Desengate da carreta 1		Status	0	NÃO	-2,4511	-54,7299
	14/08/2024 19:52:59	PA - SANTARÉM - Próx. BR-163	Parada do Veículo		Alerta de Software	0	NÃO	-2,4511	-54,7299
	14/08/2024 19:50:59	PA - SANTARÉM - Próx. BR-163	Desengate da carreta 1		Status	0	NÃO	-2,4511	-54,7299






## RELATÓRIO ANALÍTICO POR VEÍCULO






Período: 08/08/2024 00:00:00 à 14/08/2024 23:59:59

Identificador: GJN9C33 SIMONE FH 2023

Placa: GJN9C33

- Legenda:**
-  Mensagens enviadas do Veículo (Veículo -> Central)
  -  Mensagens enviadas do Veículo (Controle de Jornada Cliente)
  -  Mensagens enviadas da Central (Central -> Veículo)



Sentido:	Data e Hora:	Localização:	Mensagem:	Modo Emergência	Tipo Mensagem:	Vel. (Km/h)	Log ?	Latitude	Longitude
	14/08/2024 19:50:59	PA - SANTARÉM - Próx. BR-163	Parada do Veículo		Alerta de Software	0	NÃO	-2,4511	-54,7299
	14/08/2024 19:48:59	PA - SANTARÉM - Próx. BR-163	Desengate da carreta 1		Status	0	NÃO	-2,4511	-54,7299
	14/08/2024 19:48:59	PA - SANTARÉM - Próx. BR-163	Parada do Veículo		Alerta de Software	0	NÃO	-2,4511	-54,7299
	14/08/2024 19:46:59	PA - SANTARÉM - Próx. BR-163	Desengate da carreta 1		Status	0	NÃO	-2,4511	-54,7299
	14/08/2024 19:46:59	PA - SANTARÉM - Próx. BR-163	Parada do Veículo		Alerta de Software	0	NÃO	-2,4511	-54,7299
	14/08/2024 19:44:59	PA - SANTARÉM - Próx. BR-163	Desengate da carreta 1		Status	0	NÃO	-2,4511	-54,7299
	14/08/2024 19:44:59	PA - SANTARÉM - Próx. BR-163	Parada do Veículo		Alerta de Software	0	NÃO	-2,4511	-54,7299
	14/08/2024 19:42:59	PA - SANTARÉM - Próx. BR-163	Desengate da carreta 1		Status	0	NÃO	-2,4511	-54,7299
	14/08/2024 19:42:59	PA - SANTARÉM - Próx. BR-163	Parada do Veículo		Alerta de Software	0	NÃO	-2,4511	-54,7299
	14/08/2024 19:40:59	PA - SANTARÉM - Próx. BR-163	Desengate da carreta 1		Status	0	NÃO	-2,4511	-54,7299
	14/08/2024 19:40:59	PA - SANTARÉM - Próx. BR-163	Parada do Veículo		Alerta de Software	0	NÃO	-2,4511	-54,7299
	14/08/2024 19:40:08	PA - SANTARÉM - Próx. BR-163	Porta do Motorista aberta		Evento	0	NÃO	-2,4511	-54,7299
	14/08/2024 19:40:08	PA - SANTARÉM - Próx. BR-163	Desengate da carreta 1		Status	0	NÃO	-2,4511	-54,7299
	14/08/2024 19:40:08	PA - SANTARÉM - Próx. BR-163	Parada do Veículo		Alerta de Software	0	NÃO	-2,4511	-54,7299
	14/08/2024 19:38:59	PA - SANTARÉM - Próx. BR-163	Desengate da carreta 1		Status	0	NÃO	-2,4511	-54,7299
	14/08/2024 19:38:59	PA - SANTARÉM - Próx. BR-163	Porta do Motorista aberta		Status	0	NÃO	-2,4511	-54,7299
	14/08/2024 19:38:59	PA - SANTARÉM - Próx. BR-163	Parada do Veículo		Alerta de Software	0	NÃO	-2,4511	-54,7299
	14/08/2024 19:38:32	PA - SANTARÉM - Próx. BR-163	Porta do Motorista aberta		Evento	0	NÃO	-2,4511	-54,7299
	14/08/2024 19:38:32	PA - SANTARÉM - Próx. BR-163	Desengate da carreta 1		Status	0	NÃO	-2,4511	-54,7299
	14/08/2024 19:38:32	PA - SANTARÉM - Próx. BR-163	Parada do Veículo		Alerta de Software	0	NÃO	-2,4511	-54,7299
	14/08/2024 19:37:18	PA - SANTARÉM - Próx. BR-163	Porta do Motorista aberta		Evento	0	NÃO	-2,4511	-54,7299
	14/08/2024 19:37:18	PA - SANTARÉM - Próx. BR-163	Desengate da carreta 1		Status	0	NÃO	-2,4511	-54,7299
	14/08/2024 19:37:18	PA - SANTARÉM - Próx. BR-163	Parada do Veículo		Alerta de Software	0	NÃO	-2,4511	-54,7299
	14/08/2024 19:36:59	PA - SANTARÉM - Próx. BR-163	Desengate da carreta 1		Status	0	NÃO	-2,4511	-54,7299
	14/08/2024 19:34:59	PA - SANTARÉM - Próx. BR-163	Desengate da carreta 1		Status	0	NÃO	-2,4511	-54,7299
	14/08/2024 19:34:59	PA - SANTARÉM - Próx. BR-163	Parada do Veículo		Alerta de Software	0	NÃO	-2,4511	-54,7299
	14/08/2024 19:32:59	PA - SANTARÉM - Próx. BR-163	Desengate da carreta 1		Status	0	NÃO	-2,4511	-54,7299
	14/08/2024 19:32:59	PA - SANTARÉM - Próx. BR-163	Porta do Motorista aberta		Status	0	NÃO	-2,4511	-54,7299
	14/08/2024 19:32:59	PA - SANTARÉM - Próx. BR-163	Parada do Veículo		Alerta de Software	0	NÃO	-2,4511	-54,7299
	14/08/2024 19:30:59	PA - SANTARÉM - Próx. BR-163	Desengate da carreta 1		Status	0	NÃO	-2,4511	-54,7299
	14/08/2024 19:30:59	PA - SANTARÉM - Próx. BR-163	Porta do Motorista aberta		Status	0	NÃO	-2,4511	-54,7299
	14/08/2024 19:30:59	PA - SANTARÉM - Próx. BR-163	Parada do Veículo		Alerta de Software	0	NÃO	-2,4511	-54,7299
	14/08/2024 19:30:59	PA - SANTARÉM - Próx. BR-163	Entrada em Área de Controle 'SANTAREM - RAI0 115KM'		Alerta de Software	0	NÃO	-2,4511	-54,7299
	14/08/2024 19:29:30	PA - SANTARÉM - Próx. BR-163	Porta do Motorista aberta		Evento	0	NÃO	-2,4511	-54,7299
	14/08/2024 19:29:30	PA - SANTARÉM - Próx. BR-163	Desengate da carreta 1		Status	0	NÃO	-2,4511	-54,7299
	14/08/2024 19:29:30	PA - SANTARÉM - Próx. BR-163	Parada do Veículo		Alerta de Software	0	NÃO	-2,4511	-54,7299
	14/08/2024 19:28:59	PA - SANTARÉM - Próx. BR-163	Desengate da carreta 1		Status	0	NÃO	-2,4511	-54,7299

## RELATÓRIO ANALÍTICO POR VEÍCULO






































Período: 08/08/2024 00:00:00 à 14/08/2024 23:59:59

Identificador: GJN9C33 SIMONE FH 2023

Placa: GJN9C33

- Legenda:**
-  Mensagens enviadas do Veículo (Veículo -> Central)
  -  Mensagens enviadas do Veículo (Controle de Jornada Cliente)
  -  Mensagens enviadas da Central (Central -> Veículo)






Sentido:	Data e Hora:	Localização:	Mensagem:	Modo Emergência	Tipo Mensagem:	Vel. (Km/h)	Log ?	Latitude	Longitude
	14/08/2024 19:26:59	PA - SANTARÉM - Próx. BR-163	Desengate da carreta 1		Status	0	NÃO	-2,4511	-54,7299
	14/08/2024 19:26:59	PA - SANTARÉM - Próx. BR-163	Parada do Veículo		Alerta de Software	0	NÃO	-2,4511	-54,7299
	14/08/2024 19:24:59	PA - SANTARÉM - Próx. BR-163	Desengate da carreta 1		Status	0	NÃO	-2,4511	-54,7299
	14/08/2024 19:24:59	PA - SANTARÉM - Próx. BR-163	Parada do Veículo		Alerta de Software	0	NÃO	-2,4511	-54,7299
	14/08/2024 19:22:59	PA - SANTARÉM - Próx. BR-163	Desengate da carreta 1		Status	0	NÃO	-2,4511	-54,7299
	14/08/2024 19:22:59	PA - SANTARÉM - Próx. BR-163	Parada do Veículo		Alerta de Software	0	NÃO	-2,4511	-54,7299
	14/08/2024 19:20:59	PA - SANTARÉM - Próx. BR-163	Desengate da carreta 1		Status	0	NÃO	-2,4511	-54,7299
	14/08/2024 19:20:59	PA - SANTARÉM - Próx. BR-163	Parada do Veículo		Alerta de Software	0	NÃO	-2,4511	-54,7299
	14/08/2024 19:18:59	PA - SANTARÉM - Próx. BR-163	Desengate da carreta 1		Status	0	NÃO	-2,4511	-54,7299
	14/08/2024 19:18:59	PA - SANTARÉM - Próx. BR-163	Parada do Veículo		Alerta de Software	0	NÃO	-2,4511	-54,7299
	14/08/2024 19:17:34	PA - SANTARÉM - Próx. BR-163	Desengate da carreta 1		Status	0	NÃO	-2,4511	-54,7299
	14/08/2024 19:17:34	PA - SANTARÉM - Próx. BR-163	Porta do Carona aberta		Evento	0	NÃO	-2,4511	-54,7299
	14/08/2024 19:17:34	PA - SANTARÉM - Próx. BR-163	Parada do Veículo		Alerta de Software	0	NÃO	-2,4511	-54,7299
	14/08/2024 19:16:59	PA - SANTARÉM - Próx. BR-163	Desengate da carreta 1		Status	0	NÃO	-2,4511	-54,7299
	14/08/2024 19:16:59	PA - SANTARÉM - Próx. BR-163	Parada do Veículo		Alerta de Software	0	NÃO	-2,4511	-54,7299
	14/08/2024 19:14:59	PA - SANTARÉM - Próx. BR-163	Desengate da carreta 1		Status	0	NÃO	-2,4511	-54,7299
	14/08/2024 19:14:59	PA - SANTARÉM - Próx. BR-163	Porta do Carona aberta		Status	0	NÃO	-2,4511	-54,7299
	14/08/2024 19:14:59	PA - SANTARÉM - Próx. BR-163	Parada do Veículo		Alerta de Software	0	NÃO	-2,4511	-54,7299
	14/08/2024 19:12:59	PA - SANTARÉM - Próx. BR-163	Desengate da carreta 1		Status	0	NÃO	-2,4511	-54,7299
	14/08/2024 19:12:59	PA - SANTARÉM - Próx. BR-163	Porta do Carona aberta		Status	0	NÃO	-2,4511	-54,7299
	14/08/2024 19:12:59	PA - SANTARÉM - Próx. BR-163	Parada do Veículo		Alerta de Software	0	NÃO	-2,4511	-54,7299
	14/08/2024 19:10:59	PA - SANTARÉM - Próx. BR-163	Desengate da carreta 1		Status	0	NÃO	-2,4511	-54,7299
	14/08/2024 19:10:59	PA - SANTARÉM - Próx. BR-163	Porta do Carona aberta		Status	0	NÃO	-2,4511	-54,7299
	14/08/2024 19:10:59	PA - SANTARÉM - Próx. BR-163	Parada do Veículo		Alerta de Software	0	NÃO	-2,4511	-54,7299
	14/08/2024 19:08:59	PA - SANTARÉM - Próx. BR-163	Desengate da carreta 1		Status	0	NÃO	-2,4511	-54,7299
	14/08/2024 19:08:59	PA - SANTARÉM - Próx. BR-163	Porta do Carona aberta		Status	0	NÃO	-2,4511	-54,7299
	14/08/2024 19:08:59	PA - SANTARÉM - Próx. BR-163	Parada do Veículo		Alerta de Software	0	NÃO	-2,4511	-54,7299
	14/08/2024 19:08:35	PA - SANTARÉM - Próx. BR-163	Desengate da carreta 1		Status	0	NÃO	-2,4511	-54,7299
	14/08/2024 19:08:35	PA - SANTARÉM - Próx. BR-163	Porta do Carona aberta		Evento	0	NÃO	-2,4511	-54,7299
	14/08/2024 19:06:59	PA - SANTARÉM - Próx. BR-163	Desengate da carreta 1		Status	0	NÃO	-2,4511	-54,7299
	14/08/2024 19:06:59	PA - SANTARÉM - Próx. BR-163	Parada do Veículo		Alerta de Software	0	NÃO	-2,4511	-54,7299
	14/08/2024 19:04:59	PA - SANTARÉM - Próx. BR-163	Desengate da carreta 1		Status	0	NÃO	-2,4511	-54,7299
	14/08/2024 19:04:59	PA - SANTARÉM - Próx. BR-163	Porta do Carona aberta		Status	0	NÃO	-2,4511	-54,7299
	14/08/2024 19:04:59	PA - SANTARÉM - Próx. BR-163	Parada do Veículo		Alerta de Software	0	NÃO	-2,4511	-54,7299
	14/08/2024 19:02:59	PA - SANTARÉM - Próx. BR-163	Desengate da carreta 1		Status	0	NÃO	-2,4511	-54,7299
	14/08/2024 19:02:59	PA - SANTARÉM - Próx. BR-163	Porta do Carona aberta		Status	0	NÃO	-2,4511	-54,7299
	14/08/2024 19:02:59	PA - SANTARÉM - Próx. BR-163	Parada do Veículo		Alerta de Software	0	NÃO	-2,4511	-54,7299

## RELATÓRIO ANALÍTICO POR VEÍCULO





































Período: 08/08/2024 00:00:00 à 14/08/2024 23:59:59

Identificador: GJN9C33 SIMONE FH 2023

Placa: GJN9C33

- Legenda:**
-  Mensagens enviadas do Veículo (Veículo -> Central)
  -  Mensagens enviadas do Veículo (Controle de Jornada Cliente)
  -  Mensagens enviadas da Central (Central -> Veículo)



Sentido:	Data e Hora:	Localização:	Mensagem:	Modo Emergência	Tipo Mensagem:	Vel. (Km/h)	Log ?	Latitude	Longitude
	14/08/2024 19:01:02	PA - SANTARÉM - Próx. BR-163	Desengate da carreta 1		Status	0	NÃO	-2,4511	-54,7298
	14/08/2024 19:01:02	PA - SANTARÉM - Próx. BR-163	Porta do Carona aberta		Evento	0	NÃO	-2,4511	-54,7298
	14/08/2024 19:01:02	PA - SANTARÉM - Próx. BR-163	Parada do Veículo		Alerta de Software	0	NÃO	-2,4511	-54,7298
	14/08/2024 19:00:59	PA - SANTARÉM - Próx. BR-163	Desengate da carreta 1		Status	0	NÃO	-2,4511	-54,7298
	14/08/2024 18:58:59	PA - SANTARÉM - Próx. BR-163	Desengate da carreta 1		Status	0	NÃO	-2,4511	-54,7298
	14/08/2024 18:58:59	PA - SANTARÉM - Próx. BR-163	Parada do Veículo		Alerta de Software	0	NÃO	-2,4511	-54,7298
	14/08/2024 18:56:59	PA - SANTARÉM - Próx. BR-163	Desengate da carreta 1		Status	0	NÃO	-2,4511	-54,7298
	14/08/2024 18:56:59	PA - SANTARÉM - Próx. BR-163	Parada do Veículo		Alerta de Software	0	NÃO	-2,4511	-54,7298
	14/08/2024 18:55:46	PA - SANTARÉM - Próx. BR-163	Porta do Motorista aberta		Evento	0	NÃO	-2,4511	-54,7298
	14/08/2024 18:55:46	PA - SANTARÉM - Próx. BR-163	Desengate da carreta 1		Status	0	NÃO	-2,4511	-54,7298
	14/08/2024 18:55:46	PA - SANTARÉM - Próx. BR-163	Parada do Veículo		Alerta de Software	0	NÃO	-2,4511	-54,7298
	14/08/2024 18:54:59	PA - SANTARÉM - Próx. BR-163	Desengate da carreta 1		Status	0	NÃO	-2,4511	-54,7298
	14/08/2024 18:54:59	PA - SANTARÉM - Próx. BR-163	Parada do Veículo		Alerta de Software	0	NÃO	-2,4511	-54,7298
	14/08/2024 18:52:59	PA - SANTARÉM - Próx. BR-163	Desengate da carreta 1		Status	0	NÃO	-2,4511	-54,7298
	14/08/2024 18:52:59	PA - SANTARÉM - Próx. BR-163	Parada do Veículo		Alerta de Software	0	NÃO	-2,4511	-54,7298
	14/08/2024 18:52:26	PA - SANTARÉM - Próx. BR-163	Desengate da carreta 1		Status	0	NÃO	-2,4511	-54,7298
	14/08/2024 18:52:26	PA - SANTARÉM - Próx. BR-163	Porta do Carona aberta		Evento	0	NÃO	-2,4511	-54,7298
	14/08/2024 18:52:26	PA - SANTARÉM - Próx. BR-163	Parada do Veículo		Alerta de Software	0	NÃO	-2,4511	-54,7298
	14/08/2024 18:50:59	PA - SANTARÉM - Próx. BR-163	Desengate da carreta 1		Status	0	NÃO	-2,4511	-54,7298
	14/08/2024 18:50:59	PA - SANTARÉM - Próx. BR-163	Parada do Veículo		Alerta de Software	0	NÃO	-2,4511	-54,7298
	14/08/2024 18:48:59	PA - SANTARÉM - Próx. BR-163	Desengate da carreta 1		Status	0	NÃO	-2,4511	-54,7298
	14/08/2024 18:48:59	PA - SANTARÉM - Próx. BR-163	Porta do Carona aberta		Status	0	NÃO	-2,4511	-54,7298
	14/08/2024 18:48:59	PA - SANTARÉM - Próx. BR-163	Parada do Veículo		Alerta de Software	0	NÃO	-2,4511	-54,7298
	14/08/2024 18:46:59	PA - SANTARÉM - Próx. BR-163	Desengate da carreta 1		Status	0	NÃO	-2,4511	-54,7298
	14/08/2024 18:46:59	PA - SANTARÉM - Próx. BR-163	Porta do Carona aberta		Status	0	NÃO	-2,4511	-54,7298
	14/08/2024 18:46:59	PA - SANTARÉM - Próx. BR-163	Parada do Veículo		Alerta de Software	0	NÃO	-2,4511	-54,7298
	14/08/2024 18:44:59	PA - SANTARÉM - Próx. BR-163	Desengate da carreta 1		Status	0	NÃO	-2,4511	-54,7298
	14/08/2024 18:44:59	PA - SANTARÉM - Próx. BR-163	Porta do Carona aberta		Status	0	NÃO	-2,4511	-54,7298
	14/08/2024 18:44:59	PA - SANTARÉM - Próx. BR-163	Parada do Veículo		Alerta de Software	0	NÃO	-2,4511	-54,7298
	14/08/2024 18:42:59	PA - SANTARÉM - Próx. BR-163	Desengate da carreta 1		Status	0	NÃO	-2,4511	-54,7298
	14/08/2024 18:42:59	PA - SANTARÉM - Próx. BR-163	Porta do Carona aberta		Status	0	NÃO	-2,4511	-54,7298
	14/08/2024 18:42:59	PA - SANTARÉM - Próx. BR-163	Parada do Veículo		Alerta de Software	0	NÃO	-2,4511	-54,7298
	14/08/2024 18:40:59	PA - SANTARÉM - Próx. BR-163	Desengate da carreta 1		Status	0	NÃO	-2,4511	-54,7298
	14/08/2024 18:40:59	PA - SANTARÉM - Próx. BR-163	Porta do Carona aberta		Status	0	NÃO	-2,4511	-54,7298
	14/08/2024 18:40:59	PA - SANTARÉM - Próx. BR-163	Parada do Veículo		Alerta de Software	0	NÃO	-2,4511	-54,7298
	14/08/2024 18:39:54	PA - SANTARÉM - Próx. BR-163	Desengate da carreta 1		Status	0	NÃO	-2,4511	-54,7298
	14/08/2024 18:39:54	PA - SANTARÉM - Próx. BR-163	Porta do Carona aberta		Evento	0	NÃO	-2,4511	-54,7298

## RELATÓRIO ANALÍTICO POR VEÍCULO

Período: 08/08/2024 00:00:00 à 14/08/2024 23:59:59

Identificador: GJN9C33 SIMONE FH 2023

Placa: GJN9C33

- Legenda:**
-  Mensagens enviadas do Veículo (Veículo -> Central)
  -  Mensagens enviadas do Veículo (Controle de Jornada Cliente)
  -  Mensagens enviadas da Central (Central -> Veículo)



Sentido:	Data e Hora:	Localização:	Mensagem:	Modo Emergência	Tipo Mensagem:	Vel. (Km/h)	Log ?	Latitude	Longitude
	14/08/2024 18:39:54	PA - SANTARÉM - Próx. BR-163	Parada do Veículo		Alerta de Software	0	NÃO	-2,4511	-54,7298
	14/08/2024 18:38:59	PA - SANTARÉM - Próx. BR-163	Desengate da carreta 1		Status	0	NÃO	-2,4511	-54,7298
	14/08/2024 18:38:59	PA - SANTARÉM - Próx. BR-163	Porta do Motorista aberta		Status	0	NÃO	-2,4511	-54,7298
	14/08/2024 18:38:59	PA - SANTARÉM - Próx. BR-163	Parada do Veículo		Alerta de Software	0	NÃO	-2,4511	-54,7298
	14/08/2024 18:38:06	PA - SANTARÉM - Próx. BR-163	Porta do Motorista aberta		Evento	0	NÃO	-2,4511	-54,7298
	14/08/2024 18:38:06	PA - SANTARÉM - Próx. BR-163	Desengate da carreta 1		Status	0	NÃO	-2,4511	-54,7298
	14/08/2024 18:38:06	PA - SANTARÉM - Próx. BR-163	Parada do Veículo		Alerta de Software	0	NÃO	-2,4511	-54,7298
	14/08/2024 18:38:02	PA - SANTARÉM - Próx. BR-163	Desengate da carreta 1		Status	0	NÃO	-2,4511	-54,7298
	14/08/2024 18:38:02	PA - SANTARÉM - Próx. BR-163	Ignição desligada		Evento	0	NÃO	-2,4511	-54,7298
	14/08/2024 18:37:18	PA - SANTARÉM - Próx. BR-163	Ignição ligada		Evento	0	NÃO	-2,4511	-54,7299
	14/08/2024 18:37:18	PA - SANTARÉM - Próx. BR-163	Desengate da carreta 1		Status	0	NÃO	-2,4511	-54,7299
	14/08/2024 18:37:18	PA - SANTARÉM - Próx. BR-163	Parada do Veículo		Alerta de Software	0	NÃO	-2,4511	-54,7299
	14/08/2024 18:36:59	PA - SANTARÉM - Próx. BR-163	Desengate da carreta 1		Status	0	NÃO	-2,4511	-54,7299
	14/08/2024 18:36:59	PA - SANTARÉM - Próx. BR-163	Porta do Motorista aberta		Status	0	NÃO	-2,4511	-54,7299
	14/08/2024 18:36:59	PA - SANTARÉM - Próx. BR-163	Parada do Veículo		Alerta de Software	0	NÃO	-2,4511	-54,7299
	14/08/2024 18:35:21	PA - SANTARÉM - Próx. BR-163	Porta do Motorista aberta		Evento	0	NÃO	-2,4511	-54,7299
	14/08/2024 18:35:21	PA - SANTARÉM - Próx. BR-163	Desengate da carreta 1		Status	0	NÃO	-2,4511	-54,7299
	14/08/2024 18:35:21	PA - SANTARÉM - Próx. BR-163	Parada do Veículo		Alerta de Software	0	NÃO	-2,4511	-54,7299
	14/08/2024 18:34:59	PA - SANTARÉM - Próx. BR-163	Desengate da carreta 1		Status	0	NÃO	-2,4511	-54,7299
	14/08/2024 18:34:59	PA - SANTARÉM - Próx. BR-163	Parada do Veículo		Alerta de Software	0	NÃO	-2,4511	-54,7299
	14/08/2024 18:32:59	PA - SANTARÉM - Próx. BR-163	Desengate da carreta 1		Status	0	NÃO	-2,4511	-54,7299
	14/08/2024 18:32:59	PA - SANTARÉM - Próx. BR-163	Parada do Veículo		Alerta de Software	0	NÃO	-2,4511	-54,7299
	14/08/2024 18:30:59	PA - SANTARÉM - Próx. BR-163	Desengate da carreta 1		Status	0	NÃO	-2,4511	-54,7299
	14/08/2024 18:30:59	PA - SANTARÉM - Próx. BR-163	Parada do Veículo		Alerta de Software	0	NÃO	-2,4511	-54,7299
	14/08/2024 18:28:59	PA - SANTARÉM - Próx. BR-163	Desengate da carreta 1		Status	0	NÃO	-2,4511	-54,7299
	14/08/2024 18:28:59	PA - SANTARÉM - Próx. BR-163	Parada do Veículo		Alerta de Software	0	NÃO	-2,4511	-54,7299
	14/08/2024 18:26:59	PA - SANTARÉM - Próx. BR-163	Desengate da carreta 1		Status	0	NÃO	-2,4511	-54,7299
	14/08/2024 18:26:59	PA - SANTARÉM - Próx. BR-163	Parada do Veículo		Alerta de Software	0	NÃO	-2,4511	-54,7299
	14/08/2024 18:24:59	PA - SANTARÉM - Próx. BR-163	Desengate da carreta 1		Status	0	NÃO	-2,4511	-54,7298
	14/08/2024 18:24:59	PA - SANTARÉM - Próx. BR-163	Parada do Veículo		Alerta de Software	0	NÃO	-2,4511	-54,7298
	14/08/2024 18:22:59	PA - SANTARÉM - Próx. BR-163	Desengate da carreta 1		Status	0	NÃO	-2,4511	-54,7298
	14/08/2024 18:22:59	PA - SANTARÉM - Próx. BR-163	Parada do Veículo		Alerta de Software	0	NÃO	-2,4511	-54,7298
	14/08/2024 18:20:59	PA - SANTARÉM - Próx. BR-163	Desengate da carreta 1		Status	0	NÃO	-2,4511	-54,7298
	14/08/2024 18:20:59	PA - SANTARÉM - Próx. BR-163	Parada do Veículo		Alerta de Software	0	NÃO	-2,4511	-54,7298
	14/08/2024 18:20:59	PA - SANTARÉM - Próx. BR-163	Entrada em Área de Controle 'SANTAREM - RAO 115KM'		Alerta de Software	0	NÃO	-2,4511	-54,7298
	14/08/2024 18:18:59	PA - SANTARÉM - Próx. BR-163	Desengate da carreta 1		Status	0	NÃO	-2,4511	-54,7298
	14/08/2024 18:18:59	PA - SANTARÉM - Próx. BR-163	Parada do Veículo		Alerta de Software	0	NÃO	-2,4511	-54,7298

## RELATÓRIO ANALÍTICO POR VEÍCULO






Período: 08/08/2024 00:00:00 à 14/08/2024 23:59:59

Identificador: GJN9C33 SIMONE FH 2023

Placa: GJN9C33

- Legenda:**
-  Mensagens enviadas do Veículo (Veículo -> Central)
  -  Mensagens enviadas do Veículo (Controle de Jornada Cliente)
  -  Mensagens enviadas da Central (Central -> Veículo)



Sentido:	Data e Hora:	Localização:	Mensagem:	Modo Emergência	Tipo Mensagem:	Vel. (Km/h)	Log ?	Latitude	Longitude
	14/08/2024 18:16:59	PA - SANTARÉM - Próx. BR-163	Desengate da carreta 1		Status	0	NÃO	-2,4512	-54,7298
	14/08/2024 18:16:59	PA - SANTARÉM - Próx. BR-163	Parada do Veículo		Alerta de Software	0	NÃO	-2,4512	-54,7298
	14/08/2024 18:14:59	PA - SANTARÉM - Próx. BR-163	Desengate da carreta 1		Status	0	NÃO	-2,4512	-54,7298
	14/08/2024 18:14:59	PA - SANTARÉM - Próx. BR-163	Parada do Veículo		Alerta de Software	0	NÃO	-2,4512	-54,7298
	14/08/2024 18:12:59	PA - SANTARÉM - Próx. BR-163	Desengate da carreta 1		Status	0	NÃO	-2,4512	-54,7298
	14/08/2024 18:12:59	PA - SANTARÉM - Próx. BR-163	Parada do Veículo		Alerta de Software	0	NÃO	-2,4512	-54,7298
	14/08/2024 18:10:59	PA - SANTARÉM - Próx. BR-163	Desengate da carreta 1		Status	0	NÃO	-2,4512	-54,7298
	14/08/2024 18:10:59	PA - SANTARÉM - Próx. BR-163	Parada do Veículo		Alerta de Software	0	NÃO	-2,4512	-54,7298
	14/08/2024 18:08:59	PA - SANTARÉM - Próx. BR-163	Desengate da carreta 1		Status	0	NÃO	-2,4512	-54,7298
	14/08/2024 18:08:59	PA - SANTARÉM - Próx. BR-163	Parada do Veículo		Alerta de Software	0	NÃO	-2,4512	-54,7298
	14/08/2024 18:06:59	PA - SANTARÉM - Próx. BR-163	Desengate da carreta 1		Status	0	NÃO	-2,4512	-54,7298
	14/08/2024 18:06:59	PA - SANTARÉM - Próx. BR-163	Parada do Veículo		Alerta de Software	0	NÃO	-2,4512	-54,7298
	14/08/2024 18:04:59	PA - SANTARÉM - Próx. BR-163	Desengate da carreta 1		Status	0	NÃO	-2,4512	-54,7298
	14/08/2024 18:04:59	PA - SANTARÉM - Próx. BR-163	Parada do Veículo		Alerta de Software	0	NÃO	-2,4512	-54,7298
	14/08/2024 18:02:59	PA - SANTARÉM - Próx. BR-163	Desengate da carreta 1		Status	0	NÃO	-2,4512	-54,7298
	14/08/2024 18:02:59	PA - SANTARÉM - Próx. BR-163	Parada do Veículo		Alerta de Software	0	NÃO	-2,4512	-54,7298
	14/08/2024 18:00:59	PA - SANTARÉM - Próx. BR-163	Desengate da carreta 1		Status	0	NÃO	-2,4512	-54,7298
	14/08/2024 18:00:59	PA - SANTARÉM - Próx. BR-163	Parada do Veículo		Alerta de Software	0	NÃO	-2,4512	-54,7298
	14/08/2024 17:58:59	PA - SANTARÉM - Próx. BR-163	Desengate da carreta 1		Status	0	NÃO	-2,4512	-54,7298
	14/08/2024 17:58:59	PA - SANTARÉM - Próx. BR-163	Parada do Veículo		Alerta de Software	0	NÃO	-2,4512	-54,7298
	14/08/2024 17:56:59	PA - SANTARÉM - Próx. BR-163	Desengate da carreta 1		Status	0	NÃO	-2,4512	-54,7298
	14/08/2024 17:56:59	PA - SANTARÉM - Próx. BR-163	Parada do Veículo		Alerta de Software	0	NÃO	-2,4512	-54,7298
	14/08/2024 17:54:59	PA - SANTARÉM - Próx. BR-163	Desengate da carreta 1		Status	0	NÃO	-2,4512	-54,7298
	14/08/2024 17:54:59	PA - SANTARÉM - Próx. BR-163	Porta do Motorista aberta		Status	0	NÃO	-2,4512	-54,7298
	14/08/2024 17:54:59	PA - SANTARÉM - Próx. BR-163	Parada do Veículo		Alerta de Software	0	NÃO	-2,4512	-54,7298
	14/08/2024 17:54:59	PA - SANTARÉM - Próx. BR-163	Entrada em Área de Controle 'SANTAREM - RAI0 115KM'		Alerta de Software	0	NÃO	-2,4512	-54,7298
	14/08/2024 17:52:59	PA - SANTARÉM - Próx. BR-163	Desengate da carreta 1		Status	0	NÃO	-2,4512	-54,7298
	14/08/2024 17:52:59	PA - SANTARÉM - Próx. BR-163	Porta do Motorista aberta		Status	0	NÃO	-2,4512	-54,7298
	14/08/2024 17:52:59	PA - SANTARÉM - Próx. BR-163	Parada do Veículo		Alerta de Software	0	NÃO	-2,4512	-54,7298
	14/08/2024 17:50:59	PA - SANTARÉM - Próx. BR-163	Desengate da carreta 1		Status	0	NÃO	-2,4512	-54,7298
	14/08/2024 17:50:59	PA - SANTARÉM - Próx. BR-163	Porta do Motorista aberta		Status	0	NÃO	-2,4512	-54,7298
	14/08/2024 17:50:59	PA - SANTARÉM - Próx. BR-163	Parada do Veículo		Alerta de Software	0	NÃO	-2,4512	-54,7298
	14/08/2024 17:48:59	PA - SANTARÉM - Próx. BR-163	Desengate da carreta 1		Status	0	NÃO	-2,4512	-54,7298
	14/08/2024 17:48:59	PA - SANTARÉM - Próx. BR-163	Porta do Motorista aberta		Status	0	NÃO	-2,4512	-54,7298
	14/08/2024 17:48:59	PA - SANTARÉM - Próx. BR-163	Parada do Veículo		Alerta de Software	0	NÃO	-2,4512	-54,7298
	14/08/2024 17:46:59	PA - SANTARÉM - Próx. BR-163	Desengate da carreta 1		Status	0	NÃO	-2,4512	-54,7298
	14/08/2024 17:46:59	PA - SANTARÉM - Próx. BR-163	Porta do Motorista aberta		Status	0	NÃO	-2,4512	-54,7298



## RELATÓRIO ANALÍTICO POR VEÍCULO


Período: 08/08/2024 00:00:00 à 14/08/2024 23:59:59

Identificador: GJN9C33 SIMONE FH 2023

Placa: GJN9C33

- Legenda:**
-  Mensagens enviadas do Veículo (Veículo -> Central)
  -  Mensagens enviadas do Veículo (Controle de Jornada Cliente)
  -  Mensagens enviadas da Central (Central -> Veículo)






Sentido:	Data e Hora:	Localização:	Mensagem:	Modo Emergência	Tipo Mensagem:	Vel. (Km/h)	Log ?	Latitude	Longitude
	14/08/2024 17:46:59	PA - SANTARÉM - Próx. BR-163	Parada do Veículo		Alerta de Software	0	NÃO	-2,4512	-54,7298
	14/08/2024 17:44:59	PA - SANTARÉM - Próx. BR-163	Desengate da carreta 1		Status	0	NÃO	-2,4512	-54,7298
	14/08/2024 17:44:59	PA - SANTARÉM - Próx. BR-163	Porta do Motorista aberta		Status	0	NÃO	-2,4512	-54,7298
	14/08/2024 17:44:59	PA - SANTARÉM - Próx. BR-163	Parada do Veículo		Alerta de Software	0	NÃO	-2,4512	-54,7298
	14/08/2024 17:42:59	PA - SANTARÉM - Próx. BR-163	Desengate da carreta 1		Status	0	NÃO	-2,4512	-54,7298
	14/08/2024 17:42:59	PA - SANTARÉM - Próx. BR-163	Porta do Motorista aberta		Status	0	NÃO	-2,4512	-54,7298
	14/08/2024 17:42:59	PA - SANTARÉM - Próx. BR-163	Parada do Veículo		Alerta de Software	0	NÃO	-2,4512	-54,7298
	14/08/2024 17:40:59	PA - SANTARÉM - Próx. BR-163	Desengate da carreta 1		Status	0	NÃO	-2,4512	-54,7298
	14/08/2024 17:40:59	PA - SANTARÉM - Próx. BR-163	Porta do Motorista aberta		Status	0	NÃO	-2,4512	-54,7298
	14/08/2024 17:40:59	PA - SANTARÉM - Próx. BR-163	Parada do Veículo		Alerta de Software	0	NÃO	-2,4512	-54,7298
	14/08/2024 17:40:59	PA - SANTARÉM - Próx. BR-163	Entrada em Área de Controle 'SANTAREM - RAI0 115KM'		Alerta de Software	0	NÃO	-2,4512	-54,7298
	14/08/2024 17:39:53	PA - SANTARÉM - Próx. BR-163	Porta do Motorista aberta		Evento	0	NÃO	-2,4512	-54,7298
	14/08/2024 17:39:53	PA - SANTARÉM - Próx. BR-163	Desengate da carreta 1		Status	0	NÃO	-2,4512	-54,7298
	14/08/2024 17:39:53	PA - SANTARÉM - Próx. BR-163	Parada do Veículo		Alerta de Software	0	NÃO	-2,4512	-54,7298
	14/08/2024 17:38:59	PA - SANTARÉM - Próx. BR-163	Desengate da carreta 1		Status	0	NÃO	-2,4512	-54,7298
	14/08/2024 17:38:59	PA - SANTARÉM - Próx. BR-163	Parada do Veículo		Alerta de Software	0	NÃO	-2,4512	-54,7298
	14/08/2024 17:36:59	PA - SANTARÉM - Próx. BR-163	Desengate da carreta 1		Status	0	NÃO	-2,4512	-54,7298
	14/08/2024 17:36:59	PA - SANTARÉM - Próx. BR-163	Parada do Veículo		Alerta de Software	0	NÃO	-2,4512	-54,7298
	14/08/2024 17:34:59	PA - SANTARÉM - Próx. BR-163	Desengate da carreta 1		Status	0	NÃO	-2,4512	-54,7298
	14/08/2024 17:34:59	PA - SANTARÉM - Próx. BR-163	Parada do Veículo		Alerta de Software	0	NÃO	-2,4512	-54,7298
	14/08/2024 17:32:59	PA - SANTARÉM - Próx. BR-163	Desengate da carreta 1		Status	0	NÃO	-2,4512	-54,7298
	14/08/2024 17:32:59	PA - SANTARÉM - Próx. BR-163	Parada do Veículo		Alerta de Software	0	NÃO	-2,4512	-54,7298
	14/08/2024 17:30:59	PA - SANTARÉM - Próx. BR-163	Desengate da carreta 1		Status	0	NÃO	-2,4512	-54,7298
	14/08/2024 17:30:59	PA - SANTARÉM - Próx. BR-163	Parada do Veículo		Alerta de Software	0	NÃO	-2,4512	-54,7298
	14/08/2024 17:28:59	PA - SANTARÉM - Próx. BR-163	Desengate da carreta 1		Status	0	NÃO	-2,4512	-54,7298
	14/08/2024 17:28:59	PA - SANTARÉM - Próx. BR-163	Parada do Veículo		Alerta de Software	0	NÃO	-2,4512	-54,7298
	14/08/2024 17:26:59	PA - SANTARÉM - Próx. BR-163	Desengate da carreta 1		Status	0	NÃO	-2,4512	-54,7298
	14/08/2024 17:26:59	PA - SANTARÉM - Próx. BR-163	Parada do Veículo		Alerta de Software	0	NÃO	-2,4512	-54,7298
	14/08/2024 17:24:59	PA - SANTARÉM - Próx. BR-163	Desengate da carreta 1		Status	0	NÃO	-2,4512	-54,7298
	14/08/2024 17:24:59	PA - SANTARÉM - Próx. BR-163	Parada do Veículo		Alerta de Software	0	NÃO	-2,4512	-54,7298
	14/08/2024 17:22:59	PA - SANTARÉM - Próx. BR-163	Desengate da carreta 1		Status	0	NÃO	-2,4512	-54,7298
	14/08/2024 17:22:59	PA - SANTARÉM - Próx. BR-163	Parada do Veículo		Alerta de Software	0	NÃO	-2,4512	-54,7298
	14/08/2024 17:20:59	PA - SANTARÉM - Próx. BR-163	Desengate da carreta 1		Status	0	NÃO	-2,4512	-54,7298
	14/08/2024 17:20:59	PA - SANTARÉM - Próx. BR-163	Parada do Veículo		Alerta de Software	0	NÃO	-2,4512	-54,7298
	14/08/2024 17:20:59	PA - SANTARÉM - Próx. BR-163	Entrada em Área de Controle 'SANTAREM - RAI0 115KM'		Alerta de Software	0	NÃO	-2,4512	-54,7298
	14/08/2024 17:18:59	PA - SANTARÉM - Próx. BR-163	Desengate da carreta 1		Status	0	NÃO	-2,4512	-54,7298
	14/08/2024 17:18:59	PA - SANTARÉM - Próx. BR-163	Parada do Veículo		Alerta de Software	0	NÃO	-2,4512	-54,7298

## RELATÓRIO ANALÍTICO POR VEÍCULO

Período: 08/08/2024 00:00:00 à 14/08/2024 23:59:59

Identificador: GJN9C33 SIMONE FH 2023

Placa: GJN9C33

- Legenda:**
-  Mensagens enviadas do Veículo (Veículo -> Central)
  -  Mensagens enviadas do Veículo (Controle de Jornada Cliente)
  -  Mensagens enviadas da Central (Central -> Veículo)






Sentido:	Data e Hora:	Localização:	Mensagem:	Modo Emergência	Tipo Mensagem:	Vel. (Km/h)	Log ?	Latitude	Longitude
	14/08/2024 17:16:59	PA - SANTARÉM - Próx. BR-163	Desengate da carreta 1		Status	0	NÃO	-2,4512	-54,7298
	14/08/2024 17:16:59	PA - SANTARÉM - Próx. BR-163	Parada do Veículo		Alerta de Software	0	NÃO	-2,4512	-54,7298
	14/08/2024 17:14:59	PA - SANTARÉM - Próx. BR-163	Desengate da carreta 1		Status	0	NÃO	-2,4512	-54,7298
	14/08/2024 17:14:59	PA - SANTARÉM - Próx. BR-163	Parada do Veículo		Alerta de Software	0	NÃO	-2,4512	-54,7298
	14/08/2024 17:14:59	PA - SANTARÉM - Próx. BR-163	Entrada em Área de Controle 'SANTAREM - RAO 115KM'		Alerta de Software	0	NÃO	-2,4512	-54,7298
	14/08/2024 17:12:59	PA - SANTARÉM - Próx. BR-163	Desengate da carreta 1		Status	0	NÃO	-2,4512	-54,7298
	14/08/2024 17:12:59	PA - SANTARÉM - Próx. BR-163	Parada do Veículo		Alerta de Software	0	NÃO	-2,4512	-54,7298
	14/08/2024 17:10:59	PA - SANTARÉM - Próx. BR-163	Desengate da carreta 1		Status	0	NÃO	-2,4512	-54,7298
	14/08/2024 17:10:59	PA - SANTARÉM - Próx. BR-163	Parada do Veículo		Alerta de Software	0	NÃO	-2,4512	-54,7298
	14/08/2024 17:08:59	PA - SANTARÉM - Próx. BR-163	Desengate da carreta 1		Status	0	NÃO	-2,4512	-54,7298
	14/08/2024 17:08:59	PA - SANTARÉM - Próx. BR-163	Parada do Veículo		Alerta de Software	0	NÃO	-2,4512	-54,7298
	14/08/2024 17:06:59	PA - SANTARÉM - Próx. BR-163	Desengate da carreta 1		Status	0	NÃO	-2,4512	-54,7298
	14/08/2024 17:06:59	PA - SANTARÉM - Próx. BR-163	Parada do Veículo		Alerta de Software	0	NÃO	-2,4512	-54,7298
	14/08/2024 17:06:59	PA - SANTARÉM - Próx. BR-163	Entrada em Área de Controle 'SANTAREM - RAO 115KM'		Alerta de Software	0	NÃO	-2,4512	-54,7298
	14/08/2024 17:04:59	PA - SANTARÉM - Próx. BR-163	Desengate da carreta 1		Status	0	NÃO	-2,4512	-54,7298
	14/08/2024 17:04:59	PA - SANTARÉM - Próx. BR-163	Parada do Veículo		Alerta de Software	0	NÃO	-2,4512	-54,7298
	14/08/2024 17:02:59	PA - SANTARÉM - Próx. BR-163	Desengate da carreta 1		Status	0	NÃO	-2,4512	-54,7298
	14/08/2024 17:02:59	PA - SANTARÉM - Próx. BR-163	Parada do Veículo		Alerta de Software	0	NÃO	-2,4512	-54,7298
	14/08/2024 17:02:19	PA - SANTARÉM - Próx. BR-163	Porta do Motorista aberta		Evento	0	NÃO	-2,4512	-54,7299
	14/08/2024 17:02:19	PA - SANTARÉM - Próx. BR-163	Desengate da carreta 1		Status	0	NÃO	-2,4512	-54,7299
	14/08/2024 17:02:19	PA - SANTARÉM - Próx. BR-163	Parada do Veículo		Alerta de Software	0	NÃO	-2,4512	-54,7299
	14/08/2024 17:00:59	PA - SANTARÉM - Próx. BR-163	Desengate da carreta 1		Status	0	NÃO	-2,4512	-54,7299
	14/08/2024 17:00:59	PA - SANTARÉM - Próx. BR-163	Porta do Carona aberta		Status	0	NÃO	-2,4512	-54,7299
	14/08/2024 17:00:59	PA - SANTARÉM - Próx. BR-163	Parada do Veículo		Alerta de Software	0	NÃO	-2,4512	-54,7299
	14/08/2024 17:00:55	PA - SANTARÉM - Próx. BR-163	Desengate da carreta 1		Status	0	NÃO	-2,4512	-54,7299
	14/08/2024 17:00:55	PA - SANTARÉM - Próx. BR-163	Porta do Carona aberta		Evento	0	NÃO	-2,4512	-54,7299
	14/08/2024 16:58:59	PA - SANTARÉM - Próx. BR-163	Desengate da carreta 1		Status	0	NÃO	-2,4512	-54,7299
	14/08/2024 16:58:59	PA - SANTARÉM - Próx. BR-163	Parada do Veículo		Alerta de Software	0	NÃO	-2,4512	-54,7299
	14/08/2024 16:56:59	PA - SANTARÉM - Próx. BR-163	Desengate da carreta 1		Status	0	NÃO	-2,4512	-54,7299
	14/08/2024 16:56:59	PA - SANTARÉM - Próx. BR-163	Parada do Veículo		Alerta de Software	0	NÃO	-2,4512	-54,7299
	14/08/2024 16:54:59	PA - SANTARÉM - Próx. BR-163	Desengate da carreta 1		Status	0	NÃO	-2,4512	-54,7299
	14/08/2024 16:54:59	PA - SANTARÉM - Próx. BR-163	Parada do Veículo		Alerta de Software	0	NÃO	-2,4512	-54,7299
	14/08/2024 16:52:59	PA - SANTARÉM - Próx. BR-163	Desengate da carreta 1		Status	0	NÃO	-2,4512	-54,7299
	14/08/2024 16:52:59	PA - SANTARÉM - Próx. BR-163	Parada do Veículo		Alerta de Software	0	NÃO	-2,4512	-54,7299
	14/08/2024 16:50:59	PA - SANTARÉM - Próx. BR-163	Desengate da carreta 1		Status	0	NÃO	-2,4512	-54,7299
	14/08/2024 16:50:59	PA - SANTARÉM - Próx. BR-163	Parada do Veículo		Alerta de Software	0	NÃO	-2,4512	-54,7299
	14/08/2024 16:48:59	PA - SANTARÉM - Próx. BR-163	Desengate da carreta 1		Status	0	NÃO	-2,4512	-54,7299

## RELATÓRIO ANALÍTICO POR VEÍCULO





Período: 08/08/2024 00:00:00 à 14/08/2024 23:59:59

Identificador: GJN9C33 SIMONE FH 2023

Placa: GJN9C33

- Legenda:**
-  Mensagens enviadas do Veículo (Veículo -> Central)
  -  Mensagens enviadas do Veículo (Controle de Jornada Cliente)
  -  Mensagens enviadas da Central (Central -> Veículo)



Sentido:	Data e Hora:	Localização:	Mensagem:	Modo Emergência	Tipo Mensagem:	Vel. (Km/h)	Log ?	Latitude	Longitude
	14/08/2024 16:48:59	PA - SANTARÉM - Próx. BR-163	Parada do Veículo		Alerta de Software	0	NÃO	-2,4512	-54,7299
	14/08/2024 16:46:59	PA - SANTARÉM - Próx. BR-163	Desengate da carreta 1		Status	0	NÃO	-2,4512	-54,7299
	14/08/2024 16:46:59	PA - SANTARÉM - Próx. BR-163	Parada do Veículo		Alerta de Software	0	NÃO	-2,4512	-54,7299
	14/08/2024 16:44:59	PA - SANTARÉM - Próx. BR-163	Desengate da carreta 1		Status	0	NÃO	-2,4512	-54,7299
	14/08/2024 16:44:59	PA - SANTARÉM - Próx. BR-163	Parada do Veículo		Alerta de Software	0	NÃO	-2,4512	-54,7299
	14/08/2024 16:44:59	PA - SANTARÉM - Próx. BR-163	Entrada em Área de Controle 'SANTAREM - RAO 115KM'		Alerta de Software	0	NÃO	-2,4512	-54,7299
	14/08/2024 16:42:59	PA - SANTARÉM - Próx. BR-163	Desengate da carreta 1		Status	0	NÃO	-2,4512	-54,7299
	14/08/2024 16:42:59	PA - SANTARÉM - Próx. BR-163	Parada do Veículo		Alerta de Software	0	NÃO	-2,4512	-54,7299
	14/08/2024 16:40:59	PA - SANTARÉM - Próx. BR-163	Desengate da carreta 1		Status	0	NÃO	-2,4512	-54,7299
	14/08/2024 16:40:59	PA - SANTARÉM - Próx. BR-163	Parada do Veículo		Alerta de Software	0	NÃO	-2,4512	-54,7299
	14/08/2024 16:40:59	PA - SANTARÉM - Próx. BR-163	Parada do Veículo		Alerta de Software	0	NÃO	-2,4512	-54,7299
	14/08/2024 16:38:59	PA - SANTARÉM - Próx. BR-163	Desengate da carreta 1		Status	0	NÃO	-2,4512	-54,7299
	14/08/2024 16:38:59	PA - SANTARÉM - Próx. BR-163	Parada do Veículo		Alerta de Software	0	NÃO	-2,4512	-54,7299
	14/08/2024 16:36:59	PA - SANTARÉM - Próx. BR-163	Desengate da carreta 1		Status	0	NÃO	-2,4512	-54,7299
	14/08/2024 16:36:59	PA - SANTARÉM - Próx. BR-163	Parada do Veículo		Alerta de Software	0	NÃO	-2,4512	-54,7299
	14/08/2024 16:34:59	PA - SANTARÉM - Próx. BR-163	Desengate da carreta 1		Status	0	NÃO	-2,4512	-54,7299
	14/08/2024 16:34:59	PA - SANTARÉM - Próx. BR-163	Parada do Veículo		Alerta de Software	0	NÃO	-2,4512	-54,7299
	14/08/2024 16:32:59	PA - SANTARÉM - Próx. BR-163	Desengate da carreta 1		Status	0	NÃO	-2,4512	-54,7299
	14/08/2024 16:32:59	PA - SANTARÉM - Próx. BR-163	Parada do Veículo		Alerta de Software	0	NÃO	-2,4512	-54,7299
	14/08/2024 16:30:59	PA - SANTARÉM - Próx. BR-163	Desengate da carreta 1		Status	0	NÃO	-2,4512	-54,7299
	14/08/2024 16:30:59	PA - SANTARÉM - Próx. BR-163	Parada do Veículo		Alerta de Software	0	NÃO	-2,4512	-54,7299
	14/08/2024 16:28:59	PA - SANTARÉM - Próx. BR-163	Desengate da carreta 1		Status	0	NÃO	-2,4512	-54,7299
	14/08/2024 16:28:59	PA - SANTARÉM - Próx. BR-163	Parada do Veículo		Alerta de Software	0	NÃO	-2,4512	-54,7299
	14/08/2024 16:26:59	PA - SANTARÉM - Próx. BR-163	Desengate da carreta 1		Status	0	NÃO	-2,4512	-54,7299
	14/08/2024 16:26:59	PA - SANTARÉM - Próx. BR-163	Parada do Veículo		Alerta de Software	0	NÃO	-2,4512	-54,7299
	14/08/2024 16:24:59	PA - SANTARÉM - Próx. BR-163	Desengate da carreta 1		Status	0	NÃO	-2,4512	-54,7299
	14/08/2024 16:24:59	PA - SANTARÉM - Próx. BR-163	Parada do Veículo		Alerta de Software	0	NÃO	-2,4512	-54,7299
	14/08/2024 16:22:59	PA - SANTARÉM - Próx. BR-163	Desengate da carreta 1		Status	0	NÃO	-2,4512	-54,7299
	14/08/2024 16:22:59	PA - SANTARÉM - Próx. BR-163	Parada do Veículo		Alerta de Software	0	NÃO	-2,4512	-54,7299
	14/08/2024 16:20:59	PA - SANTARÉM - Próx. BR-163	Desengate da carreta 1		Status	0	NÃO	-2,4512	-54,7299
	14/08/2024 16:20:59	PA - SANTARÉM - Próx. BR-163	Parada do Veículo		Alerta de Software	0	NÃO	-2,4512	-54,7299
	14/08/2024 16:18:59	PA - SANTARÉM - Próx. BR-163	Desengate da carreta 1		Status	0	NÃO	-2,4512	-54,7299
	14/08/2024 16:18:59	PA - SANTARÉM - Próx. BR-163	Parada do Veículo		Alerta de Software	0	NÃO	-2,4512	-54,7299
	14/08/2024 16:16:59	PA - SANTARÉM - Próx. BR-163	Desengate da carreta 1		Status	0	NÃO	-2,4512	-54,7299
	14/08/2024 16:16:59	PA - SANTARÉM - Próx. BR-163	Parada do Veículo		Alerta de Software	0	NÃO	-2,4512	-54,7299
	14/08/2024 16:14:59	PA - SANTARÉM - Próx. BR-163	Desengate da carreta 1		Status	0	NÃO	-2,4512	-54,7299
	14/08/2024 16:14:59	PA - SANTARÉM - Próx. BR-163	Parada do Veículo		Alerta de Software	0	NÃO	-2,4512	-54,7299

## RELATÓRIO ANALÍTICO POR VEÍCULO






































Período: 08/08/2024 00:00:00 à 14/08/2024 23:59:59

Identificador: GJN9C33 SIMONE FH 2023

Placa: GJN9C33

- Legenda:**
-  Mensagens enviadas do Veículo (Veículo -> Central)
  -  Mensagens enviadas do Veículo (Controle de Jornada Cliente)
  -  Mensagens enviadas da Central (Central -> Veículo)






Sentido:	Data e Hora:	Localização:	Mensagem:	Modo Emergência	Tipo Mensagem:	Vel. (Km/h)	Log ?	Latitude	Longitude
	14/08/2024 16:12:59	PA - SANTARÉM - Próx. BR-163	Desengate da carreta 1		Status	0	NÃO	-2,4512	-54,7299
	14/08/2024 16:12:59	PA - SANTARÉM - Próx. BR-163	Parada do Veículo		Alerta de Software	0	NÃO	-2,4512	-54,7299
	14/08/2024 16:10:59	PA - SANTARÉM - Próx. BR-163	Desengate da carreta 1		Status	0	NÃO	-2,4512	-54,7299
	14/08/2024 16:10:59	PA - SANTARÉM - Próx. BR-163	Parada do Veículo		Alerta de Software	0	NÃO	-2,4512	-54,7299
	14/08/2024 16:08:59	PA - SANTARÉM - Próx. BR-163	Desengate da carreta 1		Status	0	NÃO	-2,4512	-54,7299
	14/08/2024 16:08:59	PA - SANTARÉM - Próx. BR-163	Parada do Veículo		Alerta de Software	0	NÃO	-2,4512	-54,7299
	14/08/2024 16:06:59	PA - SANTARÉM - Próx. BR-163	Desengate da carreta 1		Status	0	NÃO	-2,4512	-54,7299
	14/08/2024 16:06:59	PA - SANTARÉM - Próx. BR-163	Parada do Veículo		Alerta de Software	0	NÃO	-2,4512	-54,7299
	14/08/2024 16:04:59	PA - SANTARÉM - Próx. BR-163	Desengate da carreta 1		Status	0	NÃO	-2,4512	-54,7299
	14/08/2024 16:04:59	PA - SANTARÉM - Próx. BR-163	Parada do Veículo		Alerta de Software	0	NÃO	-2,4512	-54,7299
	14/08/2024 16:02:59	PA - SANTARÉM - Próx. BR-163	Desengate da carreta 1		Status	0	NÃO	-2,4512	-54,7299
	14/08/2024 16:02:59	PA - SANTARÉM - Próx. BR-163	Parada do Veículo		Alerta de Software	0	NÃO	-2,4512	-54,7299
	14/08/2024 16:00:59	PA - SANTARÉM - Próx. BR-163	Desengate da carreta 1		Status	0	NÃO	-2,4512	-54,7299
	14/08/2024 16:00:59	PA - SANTARÉM - Próx. BR-163	Parada do Veículo		Alerta de Software	0	NÃO	-2,4512	-54,7299
	14/08/2024 15:58:59	PA - SANTARÉM - Próx. BR-163	Desengate da carreta 1		Status	0	NÃO	-2,4512	-54,7299
	14/08/2024 15:58:59	PA - SANTARÉM - Próx. BR-163	Parada do Veículo		Alerta de Software	0	NÃO	-2,4512	-54,7299
	14/08/2024 15:56:59	PA - SANTARÉM - Próx. BR-163	Desengate da carreta 1		Status	0	NÃO	-2,4512	-54,7299
	14/08/2024 15:56:59	PA - SANTARÉM - Próx. BR-163	Parada do Veículo		Alerta de Software	0	NÃO	-2,4512	-54,7299
	14/08/2024 15:54:59	PA - SANTARÉM - Próx. BR-163	Desengate da carreta 1		Status	0	NÃO	-2,4512	-54,7299
	14/08/2024 15:54:59	PA - SANTARÉM - Próx. BR-163	Parada do Veículo		Alerta de Software	0	NÃO	-2,4512	-54,7299
	14/08/2024 15:52:59	PA - SANTARÉM - Próx. BR-163	Desengate da carreta 1		Status	0	NÃO	-2,4512	-54,7299
	14/08/2024 15:52:59	PA - SANTARÉM - Próx. BR-163	Parada do Veículo		Alerta de Software	0	NÃO	-2,4512	-54,7299
	14/08/2024 15:50:59	PA - SANTARÉM - Próx. BR-163	Desengate da carreta 1		Status	0	NÃO	-2,4512	-54,7299
	14/08/2024 15:50:59	PA - SANTARÉM - Próx. BR-163	Parada do Veículo		Alerta de Software	0	NÃO	-2,4512	-54,7299
	14/08/2024 15:48:59	PA - SANTARÉM - Próx. BR-163	Desengate da carreta 1		Status	0	NÃO	-2,4512	-54,7299
	14/08/2024 15:48:59	PA - SANTARÉM - Próx. BR-163	Parada do Veículo		Alerta de Software	0	NÃO	-2,4512	-54,7299
	14/08/2024 15:46:59	PA - SANTARÉM - Próx. BR-163	Desengate da carreta 1		Status	0	NÃO	-2,4511	-54,7299
	14/08/2024 15:46:59	PA - SANTARÉM - Próx. BR-163	Parada do Veículo		Alerta de Software	0	NÃO	-2,4511	-54,7299
	14/08/2024 15:44:59	PA - SANTARÉM - Próx. BR-163	Desengate da carreta 1		Status	0	NÃO	-2,4511	-54,7299
	14/08/2024 15:44:59	PA - SANTARÉM - Próx. BR-163	Parada do Veículo		Alerta de Software	0	NÃO	-2,4511	-54,7299
	14/08/2024 15:42:59	PA - SANTARÉM - Próx. BR-163	Desengate da carreta 1		Status	0	NÃO	-2,4511	-54,7299
	14/08/2024 15:42:59	PA - SANTARÉM - Próx. BR-163	Parada do Veículo		Alerta de Software	0	NÃO	-2,4511	-54,7299
	14/08/2024 15:40:59	PA - SANTARÉM - Próx. BR-163	Desengate da carreta 1		Status	0	NÃO	-2,4511	-54,7299
	14/08/2024 15:40:59	PA - SANTARÉM - Próx. BR-163	Parada do Veículo		Alerta de Software	0	NÃO	-2,4511	-54,7299
	14/08/2024 15:38:59	PA - SANTARÉM - Próx. BR-163	Desengate da carreta 1		Status	0	NÃO	-2,4511	-54,7299
	14/08/2024 15:38:59	PA - SANTARÉM - Próx. BR-163	Parada do Veículo		Alerta de Software	0	NÃO	-2,4511	-54,7299
	14/08/2024 15:36:59	PA - SANTARÉM - Próx. BR-163	Desengate da carreta 1		Status	0	NÃO	-2,4511	-54,7299

## RELATÓRIO ANALÍTICO POR VEÍCULO














Período: 08/08/2024 00:00:00 à 14/08/2024 23:59:59

Identificador: GJN9C33 SIMONE FH 2023

Placa: GJN9C33

- Legenda:**
-  Mensagens enviadas do Veículo (Veículo -> Central)
  -  Mensagens enviadas do Veículo (Controle de Jornada Cliente)
  -  Mensagens enviadas da Central (Central -> Veículo)



Sentido:	Data e Hora:	Localização:	Mensagem:	Modo Emergência	Tipo Mensagem:	Vel. (Km/h)	Log ?	Latitude	Longitude
	14/08/2024 15:36:59	PA - SANTARÉM - Próx. BR-163	Parada do Veículo		Alerta de Software	0	NÃO	-2,4511	-54,7299
	14/08/2024 15:34:59	PA - SANTARÉM - Próx. BR-163	Desengate da carreta 1		Status	0	NÃO	-2,4511	-54,7299
	14/08/2024 15:34:59	PA - SANTARÉM - Próx. BR-163	Parada do Veículo		Alerta de Software	0	NÃO	-2,4511	-54,7299
	14/08/2024 15:33:15	PA - SANTARÉM - Próx. BR-163	Porta do Motorista aberta		Evento	0	NÃO	-2,4511	-54,7299
	14/08/2024 15:33:15	PA - SANTARÉM - Próx. BR-163	Desengate da carreta 1		Status	0	NÃO	-2,4511	-54,7299
	14/08/2024 15:33:15	PA - SANTARÉM - Próx. BR-163	Parada do Veículo		Alerta de Software	0	NÃO	-2,4511	-54,7299
	14/08/2024 15:32:59	PA - SANTARÉM - Próx. BR-163	Desengate da carreta 1		Status	0	NÃO	-2,4511	-54,7299
	14/08/2024 15:32:59	PA - SANTARÉM - Próx. BR-163	Parada do Veículo		Alerta de Software	0	NÃO	-2,4511	-54,7299
	14/08/2024 15:30:59	PA - SANTARÉM - Próx. BR-163	Desengate da carreta 1		Status	0	NÃO	-2,4511	-54,7299
	14/08/2024 15:30:59	PA - SANTARÉM - Próx. BR-163	Parada do Veículo		Alerta de Software	0	NÃO	-2,4511	-54,7299
	14/08/2024 15:28:59	PA - SANTARÉM - Próx. BR-163	Desengate da carreta 1		Status	0	NÃO	-2,4511	-54,7299
	14/08/2024 15:28:59	PA - SANTARÉM - Próx. BR-163	Parada do Veículo		Alerta de Software	0	NÃO	-2,4511	-54,7299
	14/08/2024 15:28:12	PA - SANTARÉM - Próx. BR-163	Porta do Motorista aberta		Evento	0	NÃO	-2,4511	-54,7299
	14/08/2024 15:28:12	PA - SANTARÉM - Próx. BR-163	Desengate da carreta 1		Status	0	NÃO	-2,4511	-54,7299
	14/08/2024 15:28:12	PA - SANTARÉM - Próx. BR-163	Parada do Veículo		Alerta de Software	0	NÃO	-2,4511	-54,7299
	14/08/2024 15:26:59	PA - SANTARÉM - Próx. BR-163	Desengate da carreta 1		Status	0	NÃO	-2,4511	-54,7299
	14/08/2024 15:26:59	PA - SANTARÉM - Próx. BR-163	Parada do Veículo		Alerta de Software	0	NÃO	-2,4511	-54,7299
	14/08/2024 15:24:59	PA - SANTARÉM - Próx. BR-163	Desengate da carreta 1		Status	0	NÃO	-2,4511	-54,7299
	14/08/2024 15:24:59	PA - SANTARÉM - Próx. BR-163	Parada do Veículo		Alerta de Software	0	NÃO	-2,4511	-54,7299
	14/08/2024 15:22:59	PA - SANTARÉM - Próx. BR-163	Desengate da carreta 1		Status	0	NÃO	-2,4511	-54,7299
	14/08/2024 15:22:59	PA - SANTARÉM - Próx. BR-163	Parada do Veículo		Alerta de Software	0	NÃO	-2,4511	-54,7299
	14/08/2024 15:20:59	PA - SANTARÉM - Próx. BR-163	Desengate da carreta 1		Status	0	NÃO	-2,4511	-54,7299
	14/08/2024 15:20:59	PA - SANTARÉM - Próx. BR-163	Parada do Veículo		Alerta de Software	0	NÃO	-2,4511	-54,7299
	14/08/2024 15:18:59	PA - SANTARÉM - Próx. BR-163	Desengate da carreta 1		Status	0	NÃO	-2,4511	-54,7299
	14/08/2024 15:18:59	PA - SANTARÉM - Próx. BR-163	Parada do Veículo		Alerta de Software	0	NÃO	-2,4511	-54,7299
	14/08/2024 15:16:59	PA - SANTARÉM - Próx. BR-163	Desengate da carreta 1		Status	0	NÃO	-2,4511	-54,7299
	14/08/2024 15:16:59	PA - SANTARÉM - Próx. BR-163	Parada do Veículo		Alerta de Software	0	NÃO	-2,4511	-54,7299
	14/08/2024 15:14:59	PA - SANTARÉM - Próx. BR-163	Desengate da carreta 1		Status	0	NÃO	-2,4511	-54,7299
	14/08/2024 15:14:59	PA - SANTARÉM - Próx. BR-163	Parada do Veículo		Alerta de Software	0	NÃO	-2,4511	-54,7299
	14/08/2024 15:12:59	PA - SANTARÉM - Próx. BR-163	Desengate da carreta 1		Status	0	NÃO	-2,4511	-54,7299
	14/08/2024 15:12:59	PA - SANTARÉM - Próx. BR-163	Parada do Veículo		Alerta de Software	0	NÃO	-2,4511	-54,7299
	14/08/2024 15:10:59	PA - SANTARÉM - Próx. BR-163	Desengate da carreta 1		Status	0	NÃO	-2,4511	-54,7299
	14/08/2024 15:10:59	PA - SANTARÉM - Próx. BR-163	Parada do Veículo		Alerta de Software	0	NÃO	-2,4511	-54,7299
	14/08/2024 15:08:59	PA - SANTARÉM - Próx. BR-163	Desengate da carreta 1		Status	0	NÃO	-2,4511	-54,7299
	14/08/2024 15:08:59	PA - SANTARÉM - Próx. BR-163	Parada do Veículo		Alerta de Software	0	NÃO	-2,4511	-54,7299
	14/08/2024 15:06:59	PA - SANTARÉM - Próx. BR-163	Desengate da carreta 1		Status	0	NÃO	-2,4511	-54,7299
	14/08/2024 15:06:59	PA - SANTARÉM - Próx. BR-163	Parada do Veículo		Alerta de Software	0	NÃO	-2,4511	-54,7299






## RELATÓRIO ANALÍTICO POR VEÍCULO



















Período: 08/08/2024 00:00:00 à 14/08/2024 23:59:59

Identificador: GJN9C33 SIMONE FH 2023

Placa: GJN9C33




- Legenda:**
-  Mensagens enviadas do Veículo (Veículo -> Central)
  -  Mensagens enviadas do Veículo (Controle de Jornada Cliente)
  -  Mensagens enviadas da Central (Central -> Veículo)






















Sentido:	Data e Hora:	Localização:	Mensagem:	Modo Emergência	Tipo Mensagem:	Vel. (Km/h)	Log ?	Latitude	Longitude
	14/08/2024 15:04:59	PA - SANTARÉM - Próx. BR-163	Desengate da carreta 1		Status	0	NÃO	-2,4511	-54,7299
	14/08/2024 15:04:59	PA - SANTARÉM - Próx. BR-163	Parada do Veículo		Alerta de Software	0	NÃO	-2,4511	-54,7299
	14/08/2024 15:02:59	PA - SANTARÉM - Próx. BR-163	Desengate da carreta 1		Status	0	NÃO	-2,4511	-54,7299
	14/08/2024 15:02:59	PA - SANTARÉM - Próx. BR-163	Parada do Veículo		Alerta de Software	0	NÃO	-2,4511	-54,7299
	14/08/2024 15:00:59	PA - SANTARÉM - Próx. BR-163	Desengate da carreta 1		Status	0	NÃO	-2,4511	-54,7299
	14/08/2024 15:00:59	PA - SANTARÉM - Próx. BR-163	Parada do Veículo		Alerta de Software	0	NÃO	-2,4511	-54,7299
	14/08/2024 14:58:59	PA - SANTARÉM - Próx. BR-163	Desengate da carreta 1		Status	0	NÃO	-2,4511	-54,7299
	14/08/2024 14:58:59	PA - SANTARÉM - Próx. BR-163	Parada do Veículo		Alerta de Software	0	NÃO	-2,4511	-54,7299
	14/08/2024 14:56:59	PA - SANTARÉM - Próx. BR-163	Desengate da carreta 1		Status	0	NÃO	-2,4511	-54,7299
	14/08/2024 14:56:59	PA - SANTARÉM - Próx. BR-163	Parada do Veículo		Alerta de Software	0	NÃO	-2,4511	-54,7299
	14/08/2024 14:56:59	PA - SANTARÉM - Próx. BR-163	Entrada em Área de Controle 'SANTAREM - RAI0 115KM'		Alerta de Software	0	NÃO	-2,4511	-54,7299
	14/08/2024 14:54:59	PA - SANTARÉM - Próx. BR-163	Desengate da carreta 1		Status	0	NÃO	-2,4511	-54,7299
	14/08/2024 14:54:59	PA - SANTARÉM - Próx. BR-163	Parada do Veículo		Alerta de Software	0	NÃO	-2,4511	-54,7299
	14/08/2024 14:54:51	PA - SANTARÉM - Próx. BR-163	Desengate da carreta 1		Status	0	NÃO	-2,4511	-54,7299
	14/08/2024 14:54:51	PA - SANTARÉM - Próx. BR-163	Porta do Carona aberta		Evento	0	NÃO	-2,4511	-54,7299
	14/08/2024 14:54:51	PA - SANTARÉM - Próx. BR-163	Parada do Veículo		Alerta de Software	0	NÃO	-2,4511	-54,7299
	14/08/2024 14:53:49	PA - SANTARÉM - Próx. BR-163	Porta do Motorista aberta		Evento	0	NÃO	-2,4511	-54,7299
	14/08/2024 14:53:49	PA - SANTARÉM - Próx. BR-163	Desengate da carreta 1		Status	0	NÃO	-2,4511	-54,7299
	14/08/2024 14:53:49	PA - SANTARÉM - Próx. BR-163	Parada do Veículo		Alerta de Software	0	NÃO	-2,4511	-54,7299
	14/08/2024 14:53:49	PA - SANTARÉM - Próx. BR-163	Entrada em Área de Controle 'SANTAREM - RAI0 115KM'		Alerta de Software	0	NÃO	-2,4511	-54,7299
	14/08/2024 14:53:47	PA - SANTARÉM - Próx. BR-163	Desengate da carreta 1		Status	0	NÃO	-2,4511	-54,7299
	14/08/2024 14:53:47	PA - SANTARÉM - Próx. BR-163	Ignição desligada		Evento	0	NÃO	-2,4511	-54,7299
	14/08/2024 14:52:59	PA - SANTARÉM - Próx. BR-163	Ignição ligada		Status	1	NÃO	-2,4510	-54,7298
	14/08/2024 14:52:59	PA - SANTARÉM - Próx. BR-163	Desengate da carreta 1		Status	1	NÃO	-2,4510	-54,7298
	14/08/2024 14:52:15	PA - SANTARÉM - Próx. BR-163	Porta do Motorista aberta		Evento	0	NÃO	-2,4511	-54,7301
	14/08/2024 14:52:15	PA - SANTARÉM - Próx. BR-163	Ignição ligada		Status	0	NÃO	-2,4511	-54,7301
	14/08/2024 14:52:15	PA - SANTARÉM - Próx. BR-163	Desengate da carreta 1		Status	0	NÃO	-2,4511	-54,7301
	14/08/2024 14:52:15	PA - SANTARÉM - Próx. BR-163	Parada do Veículo		Alerta de Software	0	NÃO	-2,4511	-54,7301
	14/08/2024 14:50:59	PA - SANTARÉM - Próx. BR-163	Ignição ligada		Status	0	NÃO	-2,4511	-54,7301
	14/08/2024 14:50:59	PA - SANTARÉM - Próx. BR-163	Desengate da carreta 1		Status	0	NÃO	-2,4511	-54,7301
	14/08/2024 14:50:59	PA - SANTARÉM - Próx. BR-163	Parada do Veículo		Alerta de Software	0	NÃO	-2,4511	-54,7301
	14/08/2024 14:48:59	PA - SANTARÉM - Próx. BR-163	Ignição ligada		Status	0	NÃO	-2,4511	-54,7301
	14/08/2024 14:48:59	PA - SANTARÉM - Próx. BR-163	Desengate da carreta 1		Status	0	NÃO	-2,4511	-54,7301
	14/08/2024 14:48:59	PA - SANTARÉM - Próx. BR-163	Parada do Veículo		Alerta de Software	0	NÃO	-2,4511	-54,7301
	14/08/2024 14:47:09	PA - SANTARÉM - Próx. BR-163	Porta do Motorista aberta		Evento	0	NÃO	-2,4511	-54,7301
	14/08/2024 14:47:09	PA - SANTARÉM - Próx. BR-163	Ignição ligada		Status	0	NÃO	-2,4511	-54,7301
	14/08/2024 14:47:09	PA - SANTARÉM - Próx. BR-163	Desengate da carreta 1		Status	0	NÃO	-2,4511	-54,7301

RELATÓRIO ANALÍTICO POR VEÍCULO

Período: 08/08/2024 00:00:00 à 14/08/2024 23:59:59  
Identificador: GJN9C33 SIMONE FH 2023  
Placa: GJN9C33

- Legenda:**
-  Mensagens enviadas do Veículo (Veículo -> Central)
  -  Mensagens enviadas do Veículo (Controle de Jornada Cliente)
  -  Mensagens enviadas da Central (Central -> Veículo)






Sentido:	Data e Hora:	Localização:	Mensagem:	Modo Emergência	Tipo Mensagem:	Vel. (Km/h)	Log ?	Latitude	Longitude
	14/08/2024 14:47:09	PA - SANTARÉM - Próx. BR-163	Parada do Veículo		Alerta de Software	0	NÃO	-2,4511	-54,7301
	14/08/2024 14:46:59	PA - SANTARÉM - Próx. BR-163	Ignição ligada		Status	0	NÃO	-2,4511	-54,7301
	14/08/2024 14:46:59	PA - SANTARÉM - Próx. BR-163	Desengate da carreta 1		Status	0	NÃO	-2,4511	-54,7301
	14/08/2024 14:46:59	PA - SANTARÉM - Próx. BR-163	Parada do Veículo		Alerta de Software	0	NÃO	-2,4511	-54,7301
	14/08/2024 14:44:59	PA - SANTARÉM - Próx. BR-163	Ignição ligada		Status	0	NÃO	-2,4510	-54,7299
	14/08/2024 14:44:59	PA - SANTARÉM - Próx. BR-163	Desengate da carreta 1		Status	0	NÃO	-2,4510	-54,7299
	14/08/2024 14:44:59	PA - SANTARÉM - Próx. BR-163	Parada do Veículo		Alerta de Software	0	NÃO	-2,4510	-54,7299
	14/08/2024 14:44:55	PA - SANTARÉM - Próx. BR-163	Ignição ligada		Status	0	NÃO	-2,4510	-54,7299
	14/08/2024 14:44:55	PA - SANTARÉM - Próx. BR-163	Desengate da carreta 1		Evento	0	NÃO	-2,4510	-54,7299
	14/08/2024 14:44:55	PA - SANTARÉM - Próx. BR-163	Parada do Veículo		Alerta de Software	0	NÃO	-2,4510	-54,7299
	14/08/2024 14:43:49	PA - SANTARÉM - Próx. BR-163	Porta do Motorista aberta		Evento	0	NÃO	-2,4511	-54,7299
	14/08/2024 14:43:49	PA - SANTARÉM - Próx. BR-163	Ignição ligada		Status	0	NÃO	-2,4511	-54,7299
	14/08/2024 14:43:49	PA - SANTARÉM - Próx. BR-163	Parada do Veículo		Alerta de Software	0	NÃO	-2,4511	-54,7299
	14/08/2024 14:43:05	PA - SANTARÉM - Próx. BR-163	Porta do Motorista aberta		Evento	0	NÃO	-2,4511	-54,7299
	14/08/2024 14:43:05	PA - SANTARÉM - Próx. BR-163	Ignição ligada		Status	0	NÃO	-2,4511	-54,7299
	14/08/2024 14:43:05	PA - SANTARÉM - Próx. BR-163	Parada do Veículo		Alerta de Software	0	NÃO	-2,4511	-54,7299
	14/08/2024 14:43:05	PA - SANTARÉM - Próx. BR-163	Entrada em Área de Controle 'SANTAREM - RAI0 115KM'		Alerta de Software	0	NÃO	-2,4511	-54,7299
	14/08/2024 14:42:59	PA - SANTARÉM - Próx. BR-163	Ignição ligada		Status	0	NÃO	-2,4511	-54,7299
	14/08/2024 14:41:44	PA - SANTARÉM - Próx. BR-163	Ignição ligada		Status	0	NÃO	-2,4511	-54,7299
	14/08/2024 14:41:44	PA - SANTARÉM - Próx. BR-163	Porta do Carona aberta		Evento	0	NÃO	-2,4511	-54,7299
	14/08/2024 14:41:44	PA - SANTARÉM - Próx. BR-163	Parada do Veículo		Alerta de Software	0	NÃO	-2,4511	-54,7299
	14/08/2024 14:40:59	PA - SANTARÉM - Próx. BR-163	Ignição ligada		Status	0	NÃO	-2,4511	-54,7299
	14/08/2024 14:40:59	PA - SANTARÉM - Próx. BR-163	Porta do Motorista aberta		Status	0	NÃO	-2,4511	-54,7299
	14/08/2024 14:40:59	PA - SANTARÉM - Próx. BR-163	Parada do Veículo		Alerta de Software	0	NÃO	-2,4511	-54,7299
	14/08/2024 14:39:42	MENSAGEM ENVIADA PELA CENTRAL   Enviada por: SIMONE.MACHADO	Desligar Sirene		Comando		-		
	14/08/2024 14:39:38	MENSAGEM ENVIADA PELA CENTRAL   Enviada por: SIMONE.MACHADO	Desligar Bloqueio		Comando		-		
	14/08/2024 14:39:11	PA - SANTARÉM - Próx. BR-163	Porta do Motorista aberta		Evento	0	NÃO	-2,4511	-54,7299
	14/08/2024 14:39:11	PA - SANTARÉM - Próx. BR-163	Ignição ligada		Status	0	NÃO	-2,4511	-54,7299
	14/08/2024 14:39:11	PA - SANTARÉM - Próx. BR-163	Parada do Veículo		Alerta de Software	0	NÃO	-2,4511	-54,7299
	14/08/2024 14:38:59	PA - SANTARÉM - Próx. BR-163	Ignição ligada		Status	0	NÃO	-2,4511	-54,7299
	14/08/2024 14:38:59	PA - SANTARÉM - Próx. BR-163	Parada do Veículo		Alerta de Software	0	NÃO	-2,4511	-54,7299
	14/08/2024 14:36:59	PA - SANTARÉM - Próx. BR-163	Ignição ligada		Status	0	NÃO	-2,4511	-54,7299
	14/08/2024 14:36:59	PA - SANTARÉM - Próx. BR-163	Parada do Veículo		Alerta de Software	0	NÃO	-2,4511	-54,7299
	14/08/2024 14:34:59	PA - SANTARÉM - Próx. BR-163	Ignição ligada		Status	0	NÃO	-2,4511	-54,7299
	14/08/2024 14:34:59	PA - SANTARÉM - Próx. BR-163	Parada do Veículo		Alerta de Software	0	NÃO	-2,4511	-54,7299
	14/08/2024 14:32:59	PA - SANTARÉM - Próx. BR-163	Ignição ligada		Status	0	NÃO	-2,4511	-54,7299
	14/08/2024 14:32:59	PA - SANTARÉM - Próx. BR-163	Parada do Veículo		Alerta de Software	0	NÃO	-2,4511	-54,7299

## RELATÓRIO ANALÍTICO POR VEÍCULO

































Período: 08/08/2024 00:00:00 à 14/08/2024 23:59:59

Identificador: GJN9C33 SIMONE FH 2023

Placa: GJN9C33

- Legenda:**
-  Mensagens enviadas do Veículo (Veículo -> Central)
  -  Mensagens enviadas do Veículo (Controle de Jornada Cliente)
  -  Mensagens enviadas da Central (Central -> Veículo)



Sentido:	Data e Hora:	Localização:	Mensagem:	Modo Emergência	Tipo Mensagem:	Vel. (Km/h)	Log ?	Latitude	Longitude
	14/08/2024 14:32:59	PA - SANTARÉM - Próx. BR-163	Entrada em Área de Controle 'SANTAREM - RAI0 115KM'		Alerta de Software	0	NÃO	-2,4511	-54,7299
	14/08/2024 14:31:55	PA - SANTARÉM - Próx. BR-163	16 FIM DE VIAGEM 16 FIM DE VIAGEM ID MOTORISTA:0805		Macro		NÃO	-2,4511	-54,7299
	14/08/2024 14:31:33	MENSAGEM ENVIADA PELA CENTRAL   Enviada por: integração	Desabilitar sensor de porta do motorista		Comando		-		
	14/08/2024 14:31:33	MENSAGEM ENVIADA PELA CENTRAL   Enviada por: integração	Desabilitar sensor de porta do carona		Comando		-		
	14/08/2024 14:31:19	PA - SANTARÉM - Próx. BR-163	13 CHEGADA NO CLIENTE 13 CHEGADA NO CLIENTE LOCAL: PREVISAO DE DESCARGA DATA: HORA: ID MOTORISTA:0805		Macro		NÃO	-2,4511	-54,7299
	14/08/2024 14:30:59	PA - SANTARÉM - Próx. BR-163	Ignição ligada		Status	0	NÃO	-2,4511	-54,7299
	14/08/2024 14:30:59	PA - SANTARÉM - Próx. BR-163	Parada do Veículo		Alerta de Software	0	NÃO	-2,4511	-54,7299
	14/08/2024 14:29:54	PA - SANTARÉM - Próx. BR-163	31 SOLICITO DESENGATE 31 SOLICITO DESENGATE ID MOTORISTA:0805		Macro		NÃO	-2,4511	-54,7299
	14/08/2024 14:28:59	PA - SANTARÉM - Próx. BR-163	Ignição ligada		Status	0	NÃO	-2,4510	-54,7299
	14/08/2024 14:28:59	PA - SANTARÉM - Próx. BR-163	Parada do Veículo		Alerta de Software	0	NÃO	-2,4510	-54,7299
	14/08/2024 14:26:59	PA - SANTARÉM - Próx. BR-163	Ignição ligada		Status	0	NÃO	-2,4511	-54,7299
	14/08/2024 14:26:59	PA - SANTARÉM - Próx. BR-163	Parada do Veículo		Alerta de Software	0	NÃO	-2,4511	-54,7299
	14/08/2024 14:24:59	PA - SANTARÉM - Próx. BR-163	Ignição ligada		Status	0	NÃO	-2,4510	-54,7299
	14/08/2024 14:24:59	PA - SANTARÉM - Próx. BR-163	Parada do Veículo		Alerta de Software	0	NÃO	-2,4510	-54,7299
	14/08/2024 14:22:59	PA - SANTARÉM - Próx. BR-163	Ignição ligada		Status	0	NÃO	-2,4510	-54,7299
	14/08/2024 14:22:59	PA - SANTARÉM - Próx. BR-163	Parada do Veículo		Alerta de Software	0	NÃO	-2,4510	-54,7299
	14/08/2024 14:20:59	PA - SANTARÉM - Próx. BR-163	Ignição ligada		Status	0	NÃO	-2,4511	-54,7299
	14/08/2024 14:20:59	PA - SANTARÉM - Próx. BR-163	Parada do Veículo		Alerta de Software	0	NÃO	-2,4511	-54,7299
	14/08/2024 14:18:59	PA - SANTARÉM - Próx. BR-163	Ignição ligada		Status	0	NÃO	-2,4511	-54,7299
	14/08/2024 14:18:59	PA - SANTARÉM - Próx. BR-163	Parada do Veículo		Alerta de Software	0	NÃO	-2,4511	-54,7299
	14/08/2024 14:16:59	PA - SANTARÉM - Próx. BR-163	Ignição ligada		Status	0	NÃO	-2,4511	-54,7300
	14/08/2024 14:16:59	PA - SANTARÉM - Próx. BR-163	Parada do Veículo		Alerta de Software	0	NÃO	-2,4511	-54,7300
	14/08/2024 14:16:45	PA - SANTARÉM - Próx. BR-163	Ignição ligada		Evento	0	NÃO	-2,4511	-54,7301
	14/08/2024 14:16:45	PA - SANTARÉM - Próx. BR-163	Parada do Veículo		Alerta de Software	0	NÃO	-2,4511	-54,7301
	14/08/2024 14:14:59	PA - SANTARÉM - Próx. BR-163	Parada do Veículo		Alerta de Software	0	NÃO	-2,4511	-54,7301
	14/08/2024 14:12:59	PA - SANTARÉM - Próx. BR-163	Parada do Veículo		Alerta de Software	0	NÃO	-2,4511	-54,7301
	14/08/2024 14:10:59	PA - SANTARÉM - Próx. BR-163	Parada do Veículo		Alerta de Software	0	NÃO	-2,4511	-54,7301
	14/08/2024 14:08:59	PA - SANTARÉM - Próx. BR-163	Parada do Veículo		Alerta de Software	0	NÃO	-2,4511	-54,7300
	14/08/2024 14:06:59	PA - SANTARÉM - Próx. BR-163	Parada do Veículo		Alerta de Software	0	NÃO	-2,4511	-54,7300
	14/08/2024 14:04:59	PA - SANTARÉM - Próx. BR-163	Parada do Veículo		Alerta de Software	0	NÃO	-2,4511	-54,7300
	14/08/2024 14:02:59	PA - SANTARÉM - Próx. BR-163	Parada do Veículo		Alerta de Software	0	NÃO	-2,4511	-54,7300
	14/08/2024 14:00:59	PA - SANTARÉM - Próx. BR-163	Parada do Veículo		Alerta de Software	0	NÃO	-2,4511	-54,7300

## RELATÓRIO ANALÍTICO POR VEÍCULO


Período: 08/08/2024 00:00:00 à 14/08/2024 23:59:59

Identificador: GJN9C33 SIMONE FH 2023

Placa: GJN9C33

- Legenda:**
-  Mensagens enviadas do Veículo (Veículo -> Central)
  -  Mensagens enviadas do Veículo (Controle de Jornada Cliente)
  -  Mensagens enviadas da Central (Central -> Veículo)



Sentido:	Data e Hora:	Localização:	Mensagem:	Modo Emergência	Tipo Mensagem:	Vel. (Km/h)	Log ?	Latitude	Longitude
	14/08/2024 13:58:59	PA - SANTARÉM - Próx. BR-163	Parada do Veículo		Alerta de Software	0	NÃO	-2,4511	-54,7300
	14/08/2024 13:56:59	PA - SANTARÉM - Próx. BR-163	Parada do Veículo		Alerta de Software	0	NÃO	-2,4511	-54,7300
	14/08/2024 13:54:59	PA - SANTARÉM - Próx. BR-163	Parada do Veículo		Alerta de Software	0	NÃO	-2,4511	-54,7300
	14/08/2024 13:52:59	PA - SANTARÉM - Próx. BR-163	Parada do Veículo		Alerta de Software	0	NÃO	-2,4511	-54,7300
	14/08/2024 13:50:59	PA - SANTARÉM - Próx. BR-163	Parada do Veículo		Alerta de Software	0	NÃO	-2,4511	-54,7300
	14/08/2024 13:48:59	PA - SANTARÉM - Próx. BR-163	Parada do Veículo		Alerta de Software	0	NÃO	-2,4511	-54,7300
	14/08/2024 13:46:59	PA - SANTARÉM - Próx. BR-163	Parada do Veículo		Alerta de Software	0	NÃO	-2,4511	-54,7300
	14/08/2024 13:46:59	PA - SANTARÉM - Próx. BR-163	Entrada em Área de Controle 'SANTAREM - RAI0 115KM'		Alerta de Software	0	NÃO	-2,4511	-54,7300
	14/08/2024 13:44:59	PA - SANTARÉM - Próx. BR-163	Parada do Veículo		Alerta de Software	0	NÃO	-2,4511	-54,7300
	14/08/2024 13:42:59	PA - SANTARÉM - Próx. BR-163	Parada do Veículo		Alerta de Software	0	NÃO	-2,4511	-54,7300
	14/08/2024 13:42:59	PA - SANTARÉM - Próx. BR-163	Entrada em Área de Controle 'SANTAREM - RAI0 115KM'		Alerta de Software	0	NÃO	-2,4511	-54,7300
	14/08/2024 13:40:59	PA - SANTARÉM - Próx. BR-163	Parada do Veículo		Alerta de Software	0	NÃO	-2,4511	-54,7300
	14/08/2024 13:40:18	PA - SANTARÉM - Próx. BR-163	Ignição desligada		Evento	0	NÃO	-2,4511	-54,7300
	14/08/2024 13:40:18	PA - SANTARÉM - Próx. BR-163	Parada do Veículo		Alerta de Software	0	NÃO	-2,4511	-54,7300
	14/08/2024 13:38:59	PA - SANTARÉM - Próx. BR-163	Ignição ligada		Status	0	NÃO	-2,4511	-54,7301
	14/08/2024 13:38:59	PA - SANTARÉM - Próx. BR-163	Parada do Veículo		Alerta de Software	0	NÃO	-2,4511	-54,7301
	14/08/2024 13:37:49	PA - SANTARÉM - Próx. BR-163	Ignição ligada		Evento	0	NÃO	-2,4511	-54,7299
	14/08/2024 13:37:49	PA - SANTARÉM - Próx. BR-163	Parada do Veículo		Alerta de Software	0	NÃO	-2,4511	-54,7299
	14/08/2024 13:37:49	PA - SANTARÉM - Próx. BR-163	Entrada em Área de Controle 'SANTAREM - RAI0 115KM'		Alerta de Software	0	NÃO	-2,4511	-54,7299
	14/08/2024 13:36:59	PA - SANTARÉM - Próx. BR-163	Parada do Veículo		Alerta de Software	0	NÃO	-2,4511	-54,7299
	14/08/2024 13:34:59	PA - SANTARÉM - Próx. BR-163	Parada do Veículo		Alerta de Software	0	NÃO	-2,4511	-54,7299
	14/08/2024 13:34:59	PA - SANTARÉM - Próx. BR-163	Entrada em Área de Controle 'SANTAREM - RAI0 115KM'		Alerta de Software	0	NÃO	-2,4511	-54,7299
	14/08/2024 13:34:18	PA - SANTARÉM - Próx. BR-163	Ignição desligada		Evento	0	NÃO	-2,4511	-54,7299
	14/08/2024 13:34:18	PA - SANTARÉM - Próx. BR-163	Parada do Veículo		Alerta de Software	0	NÃO	-2,4511	-54,7299
	14/08/2024 13:32:59	PA - SANTARÉM - Próx. BR-163	Ignição ligada		Status	3	NÃO	-2,4511	-54,7298
	14/08/2024 13:32:19	PA - SANTARÉM - Próx. BR-163	Ignição ligada		Status	6	NÃO	-2,4511	-54,7299
	14/08/2024 13:30:59	PA - SANTARÉM - Próx. BR-163	Ignição ligada		Status	1	NÃO	-2,4511	-54,7299
	14/08/2024 13:30:46	PA - SANTARÉM - Próx. BR-163	Ignição ligada		Evento	0	NÃO	-2,4510	-54,7299
	14/08/2024 13:30:46	PA - SANTARÉM - Próx. BR-163	Parada do Veículo		Alerta de Software	0	NÃO	-2,4510	-54,7299
	14/08/2024 13:28:59	PA - SANTARÉM - Próx. BR-163	Parada do Veículo		Alerta de Software	0	NÃO	-2,4510	-54,7299
	14/08/2024 13:28:59	PA - SANTARÉM - Próx. BR-163	Entrada em Área de Controle 'SANTAREM - RAI0 115KM'		Alerta de Software	0	NÃO	-2,4510	-54,7299
	14/08/2024 13:26:59	PA - SANTARÉM - Próx. BR-163	Parada do Veículo		Alerta de Software	0	NÃO	-2,4510	-54,7299
	14/08/2024 13:26:59	PA - SANTARÉM - Próx. BR-163	Entrada em Área de Controle 'SANTAREM - RAI0 115KM'		Alerta de Software	0	NÃO	-2,4510	-54,7299
	14/08/2024 13:25:47	PA - SANTARÉM - Próx. BR-163	Ignição desligada		Evento	0	NÃO	-2,4510	-54,7299
	14/08/2024 13:25:47	PA - SANTARÉM - Próx. BR-163	Parada do Veículo		Alerta de Software	0	NÃO	-2,4510	-54,7299
	14/08/2024 13:24:59	PA - SANTARÉM - Próx. BR-163	Ignição ligada		Status	5	NÃO	-2,4507	-54,7300
	14/08/2024 13:22:59	PA - SANTARÉM - Próx. BR-163	Ignição ligada		Status	0	NÃO	-2,4507	-54,7300

RELATÓRIO ANALÍTICO POR VEÍCULO

Período: 08/08/2024 00:00:00 à 14/08/2024 23:59:59

Identificador: GJN9C33 SIMONE FH 2023

Placa: GJN9C33

Legenda:

Mensagens enviadas do Veículo (Veículo -> Central)

Mensagens enviadas do Veículo (Controle de Jornada Cliente)

Mensagens enviadas da Central (Central -> Veículo)



Sentido:	Data e Hora:	Localização:	Mensagem:	Modo Emergência	Tipo Mensagem:	Vel. (Km/h)	Log ?	Latitude	Longitude
	14/08/2024 13:22:59	PA - SANTARÉM - Próx. BR-163	Parada do Veículo		Alerta de Software	0	NÃO	-2,4507	-54,7300
	14/08/2024 13:21:00	MENSAGEM ENVIADA PELA CENTRAL   Enviada por: integração	Desabilitar sensor de porta do carona		Comando		-		
	14/08/2024 13:20:59	PA - SANTARÉM - Próx. BR-163	Ignição ligada		Status	0	NÃO	-2,4507	-54,7301
	14/08/2024 13:20:59	PA - SANTARÉM - Próx. BR-163	Parada do Veículo		Alerta de Software	0	NÃO	-2,4507	-54,7301
	14/08/2024 13:20:52	MENSAGEM ENVIADA PELA CENTRAL   Enviada por: integração	Desabilitar sensor de porta do motorista		Comando		-		
	14/08/2024 13:19:23	PA - SANTARÉM - Próx. BR-163	12 CHEGADA NA FILIAL 12 CHEGADA NA FILIAL LOCAL: PREVISAO DE REINICIO DATA: HORA: ID MOTORISTA:0805		Macro		NÃO	-2,4507	-54,7301
	14/08/2024 13:18:59	PA - SANTARÉM - Próx. BR-163	Ignição ligada		Status	0	NÃO	-2,4507	-54,7301
	14/08/2024 13:18:59	PA - SANTARÉM - Próx. BR-163	Parada do Veículo		Alerta de Software	0	NÃO	-2,4507	-54,7301
	14/08/2024 13:16:59	PA - SANTARÉM - Avenida Olavio Bilac	Ignição ligada		Status	24	NÃO	-2,4442	-54,7307
	14/08/2024 13:14:59	PA - SANTARÉM - BR-163	Ignição ligada		Status	38	NÃO	-2,4572	-54,7284
	14/08/2024 13:13:26	PA - SANTARÉM - Próx. BR-163	Cobertura de câmera ou motorista não detectado		Evento	18	NÃO	-2,4668	-54,7280
	14/08/2024 13:12:59	PA - SANTARÉM - BR-163	Ignição ligada		Status	8	NÃO	-2,4677	-54,7282
	14/08/2024 13:10:59	PA - SANTARÉM - BR-163	Ignição ligada		Status	54	NÃO	-2,4752	-54,7299
	14/08/2024 13:10:20	PA - SANTARÉM - BR-163	Cobertura de câmera ou motorista não detectado		Evento	18	NÃO	-2,4784	-54,7306
	14/08/2024 13:08:59	PA - SANTARÉM - BR-163	Ignição ligada		Status	7	NÃO	-2,4802	-54,7310
	14/08/2024 13:06:59	PA - SANTARÉM - BR-163	Ignição ligada		Status	72	NÃO	-2,4919	-54,7346
	14/08/2024 13:05:28	PA - SANTARÉM - BR-163			Posição Normal	34	NÃO	-2,5030	-54,7282
	14/08/2024 13:05:17	PA - SANTARÉM - Próx. BR-163	Cobertura de câmera ou motorista não detectado		Evento	21	NÃO	-2,5036	-54,7277
	14/08/2024 13:04:59	PA - SANTARÉM - BR-163	Ignição ligada		Status	14	NÃO	-2,5043	-54,7273
	14/08/2024 13:02:59	PA - SANTARÉM - BR-163	Ignição ligada		Status	70	NÃO	-2,5178	-54,7232
	14/08/2024 13:00:59	PA - SANTARÉM - BR-163	Ignição ligada		Status	73	NÃO	-2,5401	-54,7227
	14/08/2024 12:58:59	PA - SANTARÉM - BR-163	Ignição ligada		Status	53	NÃO	-2,5610	-54,7218
	14/08/2024 12:56:59	PA - SANTARÉM - BR-163	Ignição ligada		Status	56	NÃO	-2,5798	-54,7206
	14/08/2024 12:56:27	PA - SANTARÉM - BR-163			Posição Normal	55	NÃO	-2,5844	-54,7204
	14/08/2024 12:54:59	PA - SANTARÉM - BR-163	Ignição ligada		Status	52	NÃO	-2,5971	-54,7196
	14/08/2024 12:52:59	PA - SANTARÉM - BR-163	Ignição ligada		Status	63	NÃO	-2,6133	-54,7266
	14/08/2024 12:50:59	PA - SANTARÉM - BR-163	Ignição ligada		Status	73	NÃO	-2,6290	-54,7413
	14/08/2024 12:48:59	PA - SANTARÉM - BR-163	Ignição ligada		Status	67	NÃO	-2,6377	-54,7613
	14/08/2024 12:48:49	PA - SANTARÉM - BR-163	Risco de Colisão Frontal		Evento	65	NÃO	-2,6381	-54,7632
	14/08/2024 12:48:48	PA - SANTARÉM - BR-163			Posição Normal	60	NÃO	-2,6381	-54,7630
	14/08/2024 12:48:44	PA - SANTARÉM - BR-163	Risco de Colisão Frontal		Evento	74	NÃO	-2,6383	-54,7640
	14/08/2024 12:46:59	PA - SANTARÉM - BR-163	Ignição ligada		Status	75	NÃO	-2,6402	-54,7720
	14/08/2024 12:46:59	PA - SANTARÉM - BR-163	Ignição ligada		Status	75	NÃO	-2,6402	-54,7720






## RELATÓRIO ANALÍTICO POR VEÍCULO






































Período: 08/08/2024 00:00:00 à 14/08/2024 23:59:59

Identificador: GJN9C33 SIMONE FH 2023

Placa: GJN9C33

- Legenda:**
-  Mensagens enviadas do Veículo (Veículo -> Central)
  -  Mensagens enviadas do Veículo (Controle de Jornada Cliente)
  -  Mensagens enviadas da Central (Central -> Veículo)



Sentido:	Data e Hora:	Localização:	Mensagem:	Modo Emergência	Tipo Mensagem:	Vel. (Km/h)	Log ?	Latitude	Longitude
	14/08/2024 12:46:07	PA - SANTARÉM - BR-163			Posição Normal	46	NÃO	-2,6437	-54,7875
	14/08/2024 12:45:59	PA - SANTARÉM - BR-163	Ignição ligada		Status	49	NÃO	-2,6440	-54,7885
	14/08/2024 12:43:59	PA - SANTARÉM - BR-163	Ignição ligada		Status	77	SIM	-2,6486	-54,8087
	14/08/2024 12:41:59	PA - BELTERRA - BR-163	Ignição ligada		Status	69	NÃO	-2,6588	-54,8352
	14/08/2024 12:41:59	PA - BELTERRA - BR-163	Ignição ligada		Status	69	SIM	-2,6590	-54,8352
	14/08/2024 12:40:07	PA - BELTERRA - BR-163			Posição Normal	59	NÃO	-2,6669	-54,8394
	14/08/2024 12:38:59	PA - BELTERRA - BR-163	Ignição ligada		Status	61	SIM	-2,6768	-54,8448
	14/08/2024 12:36:59	PA - BELTERRA - BR-163	Ignição ligada		Status	74	NÃO	-2,6888	-54,8718
	14/08/2024 12:36:59	PA - BELTERRA - BR-163	Ignição ligada		Status	74	SIM	-2,6889	-54,8719
	14/08/2024 12:33:59	PA - BELTERRA - BR-163	Ignição ligada		Status	74	SIM	-2,7018	-54,8902
	14/08/2024 12:31:59	PA - BELTERRA - Próx. BR-163	Ignição ligada		Status	76	NÃO	-2,7312	-54,9000
	14/08/2024 12:31:59	PA - BELTERRA - BR-163	Ignição ligada		Status	76	SIM	-2,7312	-54,9002
	14/08/2024 12:28:59	PA - BELTERRA - BR-163	Ignição ligada		Status	64	SIM	-2,7530	-54,9000
	14/08/2024 12:26:59	PA - BELTERRA - BR-163	Ignição ligada		Status	70	SIM	-2,7869	-54,9000
	14/08/2024 12:26:59	PA - BELTERRA - BR-163	Ignição ligada		Status	70	NÃO	-2,7868	-54,9000
	14/08/2024 12:26:59	PA - BELTERRA - BR-163	Entrada em Área de Controle 'SANTAREM - RAO 115KM'		Alerta de Software	70	NÃO	-2,7868	-54,9000
	14/08/2024 12:23:59	PA - BELTERRA - Próx. BR-163	Ignição ligada		Status	76	SIM	-2,8101	-54,9003
	14/08/2024 12:22:47	PA - BELTERRA - BR-163	Ignição ligada		Status	77	SIM	-2,8241	-54,9004
	14/08/2024 12:21:59	PA - BELTERRA - Próx. BR-163	Ignição ligada		Status	76	SIM	-2,8447	-54,9008
	14/08/2024 12:21:59	PA - BELTERRA - BR-163	Ignição ligada		Status	76	NÃO	-2,8447	-54,9007
	14/08/2024 12:18:59	PA - BELTERRA - BR-163	Ignição ligada		Status	77	SIM	-2,8662	-54,9050
	14/08/2024 12:16:59	PA - BELTERRA - BR-163	Ignição ligada		Status	54	SIM	-2,8918	-54,9212
	14/08/2024 12:16:59	PA - BELTERRA - BR-163	Ignição ligada		Status	54	NÃO	-2,8918	-54,9212
	14/08/2024 12:13:59	PA - BELTERRA - BR-163	Ignição ligada		Status	65	SIM	-2,9083	-54,9249
	14/08/2024 12:11:59	PA - BELTERRA - BR-163	Ignição ligada		Status	72	NÃO	-2,9387	-54,9287
	14/08/2024 12:11:59	PA - BELTERRA - BR-163	Ignição ligada		Status	72	SIM	-2,9388	-54,9287
	14/08/2024 12:08:59	PA - BELTERRA - BR-163	Ignição ligada		Status	77	SIM	-2,9601	-54,9333
	14/08/2024 12:06:59	PA - BELTERRA - BR-163	Ignição ligada		Status	76	SIM	-2,9933	-54,9319
	14/08/2024 12:06:59	PA - BELTERRA - BR-163	Ignição ligada		Status	76	NÃO	-2,9932	-54,9318
	14/08/2024 12:03:59	PA - BELTERRA - BR-163	Ignição ligada		Status	75	SIM	-3,0105	-54,9303
	14/08/2024 12:01:59	PA - BELTERRA - BR-163	Ignição ligada		Status	70	NÃO	-3,0407	-54,9275
	14/08/2024 12:01:59	PA - BELTERRA - BR-163	Ignição ligada		Status	70	SIM	-3,0407	-54,9275
	14/08/2024 11:58:59	PA - BELTERRA - BR-163	Ignição ligada		Status	73	SIM	-3,0600	-54,9257
	14/08/2024 11:56:59	PA - BELTERRA - Próx. BR-163	Ignição ligada		Status	73	NÃO	-3,0895	-54,9258
	14/08/2024 11:56:59	PA - BELTERRA - BR-163	Ignição ligada		Status	73	SIM	-3,0896	-54,9260
	14/08/2024 11:53:59	PA - BELTERRA - BR-163	Ignição ligada		Status	56	SIM	-3,1121	-54,9328
	14/08/2024 11:51:59	PA - BELTERRA - BR-163	Ignição ligada		Status	66	NÃO	-3,1387	-54,9408

RELATÓRIO ANALÍTICO POR VEÍCULO

Período: 08/08/2024 00:00:00 à 14/08/2024 23:59:59

Identificador: GJN9C33 SIMONE FH 2023

Placa: GJN9C33

Legenda:

Mensagens enviadas do Veículo (Veículo -> Central)

Mensagens enviadas do Veículo (Controle de Jornada Cliente)

Mensagens enviadas da Central (Central -> Veículo)



Sentido:	Data e Hora:	Localização:	Mensagem:	Modo Emergência	Tipo Mensagem:	Vel. (Km/h)	Log ?	Latitude	Longitude
	14/08/2024 11:51:59	PA - BELTERRA - BR-163	Ignição ligada		Status	66	SIM	-3,1388	-54,9409
	14/08/2024 11:48:59	PA - BELTERRA - BR-163	Ignição ligada		Status	74	SIM	-3,1602	-54,9475
	14/08/2024 11:46:59	PA - BELTERRA - BR-163	Ignição ligada		Status	77	SIM	-3,1900	-54,9566
	14/08/2024 11:46:59	PA - BELTERRA - BR-163	Ignição ligada		Status	77	NÃO	-3,1900	-54,9565
	14/08/2024 11:43:59	PA - BELTERRA - BR-163	Ignição ligada		Status	67	SIM	-3,2111	-54,9529
	14/08/2024 11:41:59	PA - BELTERRA - BR-163	Ignição ligada		Status	66	SIM	-3,2361	-54,9468
	14/08/2024 11:41:59	PA - BELTERRA - BR-163	Ignição ligada		Status	66	NÃO	-3,2360	-54,9468
	14/08/2024 11:38:59	PA - BELTERRA - BR-163	Ignição ligada		Status	56	SIM	-3,2559	-54,9461
	14/08/2024 11:36:59	PA - BELTERRA - BR-163	Ignição ligada		Status	50	SIM	-3,2860	-54,9398
	14/08/2024 11:36:59	PA - BELTERRA - BR-163	Ignição ligada		Status	50	NÃO	-3,2860	-54,9398
	14/08/2024 11:36:59	PA - BELTERRA - BR-163	Entrada em Área de Controle 'SANTAREM - RAI0 115KM'		Alerta de Software	50	NÃO	-3,2860	-54,9398
	14/08/2024 11:33:59	PA - BELTERRA - BR-163	Ignição ligada		Status	77	SIM	-3,3066	-54,9354
	14/08/2024 11:31:59	PA - BELTERRA - BR-163	Ignição ligada		Status	61	SIM	-3,3382	-54,9286
	14/08/2024 11:31:59	PA - BELTERRA - Próx. BR-163	Ignição ligada		Status	61	NÃO	-3,3380	-54,9285
	14/08/2024 11:31:59	PA - BELTERRA - Próx. BR-163	Entrada em Área de Controle 'SANTAREM - RAI0 115KM'		Alerta de Software	61	NÃO	-3,3380	-54,9285
	14/08/2024 11:28:59	PA - BELTERRA - BR-163	Ignição ligada		Status	67	SIM	-3,3579	-54,9256
	14/08/2024 11:26:59	PA - BELTERRA - Próx. BR-163	Ignição ligada		Status	36	NÃO	-3,3747	-54,9112
	14/08/2024 11:26:59	PA - BELTERRA - BR-163	Ignição ligada		Status	36	SIM	-3,3748	-54,9113
	14/08/2024 11:26:59	PA - BELTERRA - Próx. BR-163	Entrada em Área de Controle 'SANTAREM - RAI0 115KM'		Alerta de Software	36	NÃO	-3,3747	-54,9112
	14/08/2024 11:23:59	PA - BELTERRA - BR-163	Ignição ligada		Status	56	SIM	-3,3901	-54,9103
	14/08/2024 11:21:59	PA - BELTERRA - BR-163	Ignição ligada		Status	36	NÃO	-3,4128	-54,9140
	14/08/2024 11:21:59	PA - BELTERRA - BR-163	Ignição ligada		Status	36	SIM	-3,4130	-54,9141
	14/08/2024 11:21:59	PA - BELTERRA - BR-163	Entrada em Área de Controle 'SANTAREM - RAI0 115KM'		Alerta de Software	36	NÃO	-3,4128	-54,9140
	14/08/2024 11:18:59	PA - BELTERRA - BR-163	Ignição ligada		Status	29	SIM	-3,4245	-54,9095
	14/08/2024 11:16:59	PA - BELTERRA - BR-163	Ignição ligada		Status	64	SIM	-3,4523	-54,8982
	14/08/2024 11:16:59	PA - BELTERRA - BR-163	Ignição ligada		Status	64	NÃO	-3,4522	-54,8982
	14/08/2024 11:16:59	PA - BELTERRA - BR-163	Entrada em Área de Controle 'SANTAREM - RAI0 115KM'		Alerta de Software	64	NÃO	-3,4522	-54,8982
	14/08/2024 11:13:59	PA - BELTERRA - Próx. BR-163	Ignição ligada		Status	37	SIM	-3,4713	-54,8892
	14/08/2024 11:13:48	PA - BELTERRA - BR-163	Cobertura de câmera ou motorista não detectado		Evento	21	SIM	-3,4721	-54,8890
	14/08/2024 11:11:59	PA - BELTERRA - BR-163	Ignição ligada		Status	66	SIM	-3,4817	-54,8885
	14/08/2024 11:11:59	PA - BELTERRA - Próx. BR-163	Ignição ligada		Status	66	NÃO	-3,4817	-54,8883
	14/08/2024 11:08:59	PA - BELTERRA - BR-163	Ignição ligada		Status	74	SIM	-3,5026	-54,8815
	14/08/2024 11:06:59	PA - BELTERRA - BR-163	Ignição ligada		Status	70	SIM	-3,5286	-54,8707
	14/08/2024 11:06:59	PA - BELTERRA - BR-163	Ignição ligada		Status	70	NÃO	-3,5285	-54,8707
	14/08/2024 11:03:59	PA - BELTERRA - BR-163	Ignição ligada		Status	70	SIM	-3,5490	-54,8701
	14/08/2024 11:01:59	PA - PLACAS - BR-163	Ignição ligada		Status	79	SIM	-3,5733	-54,8548
	14/08/2024 11:01:59	PA - PLACAS - Próx. BR-163	Ignição ligada		Status	79	NÃO	-3,5732	-54,8547

## RELATÓRIO ANALÍTICO POR VEÍCULO






































Período: 08/08/2024 00:00:00 à 14/08/2024 23:59:59

Identificador: GJN9C33 SIMONE FH 2023

Placa: GJN9C33

- Legenda:**
-  Mensagens enviadas do Veículo (Veículo -> Central)
  -  Mensagens enviadas do Veículo (Controle de Jornada Cliente)
  -  Mensagens enviadas da Central (Central -> Veículo)



Sentido:	Data e Hora:	Localização:	Mensagem:	Modo Emergência	Tipo Mensagem:	Vel. (Km/h)	Log ?	Latitude	Longitude
	14/08/2024 10:58:59	PA - PLACAS - BR-163	Ignição ligada		Status	72	SIM	-3,5868	-54,8371
	14/08/2024 10:56:59	PA - PLACAS - BR-163	Ignição ligada		Status	73	NÃO	-3,6165	-54,8427
	14/08/2024 10:56:59	PA - PLACAS - BR-163	Ignição ligada		Status	73	SIM	-3,6166	-54,8428
	14/08/2024 10:53:59	PA - PLACAS - BR-163	Ignição ligada		Status	75	SIM	-3,6375	-54,8499
	14/08/2024 10:51:59	PA - PLACAS - BR-163	Ignição ligada		Status	70	SIM	-3,6588	-54,8455
	14/08/2024 10:51:59	PA - PLACAS - Próx. BR-163	Ignição ligada		Status	70	NÃO	-3,6587	-54,8453
	14/08/2024 10:48:59	PA - PLACAS - BR-163	Ignição ligada		Status	62	SIM	-3,6684	-54,8373
	14/08/2024 10:47:25	PA - PLACAS - BR-163	Cobertura de câmera ou motorista não detectado		Evento	27	SIM	-3,6793	-54,8282
	14/08/2024 10:46:59	PA - PLACAS - BR-163	Ignição ligada		Status	7	SIM	-3,6809	-54,8272
	14/08/2024 10:46:59	PA - PLACAS - BR-163	Ignição ligada		Status	7	NÃO	-3,6808	-54,8272
	14/08/2024 10:43:59	PA - PLACAS - BR-163	Ignição ligada		Status	77	SIM	-3,6961	-54,8268
	14/08/2024 10:41:59	PA - PLACAS - BR-163	Ignição ligada		Status	70	SIM	-3,7236	-54,8216
	14/08/2024 10:41:59	PA - PLACAS - Próx. BR-163	Ignição ligada		Status	70	NÃO	-3,7235	-54,8215
	14/08/2024 10:38:59	PA - PLACAS - BR-163	Ignição ligada		Status	74	SIM	-3,7452	-54,8228
	14/08/2024 10:36:59	PA - RURÓPOLIS - BR-163	Ignição ligada		Status	32	SIM	-3,7782	-54,8245
	14/08/2024 10:36:59	PA - RURÓPOLIS - BR-163	Ignição ligada		Status	32	NÃO	-3,7782	-54,8245
	14/08/2024 10:33:59	PA - RURÓPOLIS - BR-163	Ignição ligada		Status	78	SIM	-3,7970	-54,8255
	14/08/2024 10:31:59	PA - RURÓPOLIS - BR-163	Ignição ligada		Status	61	SIM	-3,8256	-54,8268
	14/08/2024 10:31:59	PA - RURÓPOLIS - BR-163	Ignição ligada		Status	61	NÃO	-3,8255	-54,8267
	14/08/2024 10:28:59	PA - RURÓPOLIS - BR-163	Ignição ligada		Status	62	SIM	-3,8467	-54,8313
	14/08/2024 10:26:59	PA - RURÓPOLIS - BR-163	Ignição ligada		Status	46	SIM	-3,8740	-54,8178
	14/08/2024 10:26:59	PA - RURÓPOLIS - Próx. BR-163	Ignição ligada		Status	46	NÃO	-3,8740	-54,8177
	14/08/2024 10:23:59	PA - RURÓPOLIS - BR-163	Ignição ligada		Status	74	SIM	-3,8931	-54,8069
	14/08/2024 10:21:59	PA - RURÓPOLIS - BR-163	Ignição ligada		Status	78	SIM	-3,9144	-54,8148
	14/08/2024 10:21:59	PA - RURÓPOLIS - BR-163	Ignição ligada		Status	78	NÃO	-3,9143	-54,8147
	14/08/2024 10:18:59	PA - RURÓPOLIS - BR-163	Ignição ligada		Status	74	SIM	-3,9222	-54,8334
	14/08/2024 10:16:59	PA - RURÓPOLIS - BR-163	Ignição ligada		Status	30	SIM	-3,9396	-54,8570
	14/08/2024 10:16:59	PA - RURÓPOLIS - BR-163	Ignição ligada		Status	30	NÃO	-3,9395	-54,8570
	14/08/2024 10:14:25	PA - RURÓPOLIS - BR-163	Cobertura de câmera ou motorista não detectado		Evento	20	SIM	-3,9396	-54,8620
	14/08/2024 10:13:59	PA - RURÓPOLIS - BR-163	Ignição ligada		Status	16	SIM	-3,9395	-54,8631
	14/08/2024 10:13:54	PA - RURÓPOLIS - BR-163	Cobertura de câmera ou motorista não detectado		Evento	16	SIM	-3,9394	-54,8633
	14/08/2024 10:11:59	PA - RURÓPOLIS - BR-163	Ignição ligada		Status	73	SIM	-3,9490	-54,8806
	14/08/2024 10:11:59	PA - RURÓPOLIS - Próx. BR-163	Ignição ligada		Status	73	NÃO	-3,9490	-54,8805
	14/08/2024 10:08:59	PA - RURÓPOLIS - BR-163	Ignição ligada		Status	72	SIM	-3,9699	-54,8915
	14/08/2024 10:06:59	PA - RURÓPOLIS - BR-163	Ignição ligada		Status	7	SIM	-3,9872	-54,8872
	14/08/2024 10:06:59	PA - RURÓPOLIS - BR-163	Ignição ligada		Status	7	NÃO	-3,9872	-54,8872
	14/08/2024 10:06:53	PA - RURÓPOLIS - BR-163	Cobertura de câmera ou motorista não detectado		Evento	33	SIM	-3,9860	-54,8879

RELATÓRIO ANALÍTICO POR VEÍCULO

Período: 08/08/2024 00:00:00 à 14/08/2024 23:59:59

Identificador: GJN9C33 SIMONE FH 2023

Placa: GJN9C33

Legenda:

Mensagens enviadas do Veículo (Veículo -> Central)

Mensagens enviadas do Veículo (Controle de Jornada Cliente)

Mensagens enviadas da Central (Central -> Veículo)






Sentido:	Data e Hora:	Localização:	Mensagem:	Modo Emergência	Tipo Mensagem:	Vel. (Km/h)	Log ?	Latitude	Longitude
	14/08/2024 10:03:59	PA - RURÓPOLIS - BR-163	Ignição ligada		Status	6	SIM	-3,9890	-54,8871
	14/08/2024 10:02:26	PA - RURÓPOLIS - BR-163	Cobertura de câmera ou motorista não detectado		Evento	50	SIM	-3,9941	-54,8871
	14/08/2024 10:01:59	PA - RURÓPOLIS - BR-163	Ignição ligada		Status	55	SIM	-4,0044	-54,8856
	14/08/2024 10:01:59	PA - RURÓPOLIS - Próx. BR-163	Ignição ligada		Status	55	NÃO	-4,0043	-54,8855
	14/08/2024 09:58:59	PA - RURÓPOLIS - BR-163	Ignição ligada		Status	59	SIM	-4,0187	-54,8856
	14/08/2024 09:56:59	PA - RURÓPOLIS - BR-163	Ignição ligada		Status	79	SIM	-4,0282	-54,8896
	14/08/2024 09:56:59	PA - RURÓPOLIS - Próx. BR-163	Ignição ligada		Status	79	NÃO	-4,0282	-54,8895
	14/08/2024 09:55:59	PA - RURÓPOLIS - BR-163	Ignição ligada		Status	64	SIM	-4,0417	-54,9082
	14/08/2024 09:53:59	PA - RURÓPOLIS - BR-163	Ignição ligada		Status	61	SIM	-4,0478	-54,9279
	14/08/2024 09:51:59	PA - RURÓPOLIS - BR-163	Ignição ligada		Status	58	SIM	-4,0485	-54,9368
	14/08/2024 09:51:59	PA - RURÓPOLIS - BR-163	Ignição ligada		Status	58	NÃO	-4,0483	-54,9367
	14/08/2024 09:47:59	PA - RURÓPOLIS - BR-163	Ignição ligada		Status	59	SIM	-4,0926	-54,9125
	14/08/2024 09:46:59	PA - RURÓPOLIS - BR-163	Ignição ligada		Status	70	SIM	-4,0750	-54,9240
	14/08/2024 09:46:59	PA - RURÓPOLIS - BR-163	Ignição ligada		Status	70	NÃO	-4,0750	-54,9240
	14/08/2024 09:46:39	PA - RURÓPOLIS - BR-163			Posição Normal	66	NÃO	-4,1036	-54,9173
	14/08/2024 09:45:59	PA - RURÓPOLIS - BR-163	Ignição ligada		Status	76	SIM	-4,1075	-54,9227
	14/08/2024 09:44:38	PA - RURÓPOLIS - BR-163			Posição Normal	55	NÃO	-4,1167	-54,9313
	14/08/2024 09:44:38	PA - RURÓPOLIS - BR-163			Posição Normal	55	NÃO	-4,1167	-54,9313
	14/08/2024 09:43:59	PA - RURÓPOLIS - BR-163	Ignição ligada		Status	36	SIM	-4,1202	-54,9333
	14/08/2024 09:41:59	PA - RURÓPOLIS - BR-163	Ignição ligada		Status	72	SIM	-4,1243	-54,9571
	14/08/2024 09:41:59	PA - RURÓPOLIS - Próx. BR-163	Ignição ligada		Status	72	NÃO	-4,1242	-54,9570
	14/08/2024 09:38:59	PA - RURÓPOLIS - BR-163	Ignição ligada		Status	55	SIM	-4,1246	-54,9786
	14/08/2024 09:36:59	PA - RURÓPOLIS - Próx. BR-163	Ignição ligada		Status	54	SIM	-4,1224	-54,9881
	14/08/2024 09:36:59	PA - RURÓPOLIS - Próx. BR-163	Ignição ligada		Status	54	NÃO	-4,1223	-54,9880
	14/08/2024 09:35:59	PA - RURÓPOLIS - BR-163	Ignição ligada		Status	24	SIM	-4,1180	-54,9952
	14/08/2024 09:33:59	PA - RURÓPOLIS - BR-163	Ignição ligada		Status	67	SIM	-4,1175	-55,0056
	14/08/2024 09:31:59	PA - RURÓPOLIS - BR-163	Ignição ligada		Status	74	SIM	-4,1087	-55,0314
	14/08/2024 09:31:59	PA - RURÓPOLIS - BR-163	Ignição ligada		Status	74	NÃO	-4,1087	-55,0313
	14/08/2024 09:30:55	MENSAGEM ENVIADA PELA CENTRAL   Enviada por: integração	Habilitar sensor de porta do carona		Comando		-		
	14/08/2024 09:30:55	MENSAGEM ENVIADA PELA CENTRAL   Enviada por: integração	Habilitar sensor de violação de painel		Comando		-		
	14/08/2024 09:30:53	MENSAGEM ENVIADA PELA CENTRAL   Enviada por: integração	Habilitar sensor de porta do motorista		Comando		-		
	14/08/2024 09:30:51	MENSAGEM ENVIADA PELA CENTRAL   Enviada por: integração	Desabilitar Botão de Abertura de Trava de Baú		Comando		-		
	14/08/2024 09:30:51	MENSAGEM ENVIADA PELA CENTRAL   Enviada por: integração	Habilitar sensor de desengate		Comando		-		
	14/08/2024 09:28:59	PA - RURÓPOLIS - BR-163	Ignição ligada		Status	76	SIM	-4,1078	-55,0528
	14/08/2024 09:27:38	PA - RURÓPOLIS - BR-163			Posição Normal	66	NÃO	-4,1122	-55,0667
	14/08/2024 09:27:38	PA - RURÓPOLIS - BR-163			Posição Normal	66	NÃO	-4,1122	-55,0667

## RELATÓRIO ANALÍTICO POR VEÍCULO






































Período: 08/08/2024 00:00:00 à 14/08/2024 23:59:59

Identificador: GJN9C33 SIMONE FH 2023

Placa: GJN9C33

- Legenda:**
-  Mensagens enviadas do Veículo (Veículo -> Central)
  -  Mensagens enviadas do Veículo (Controle de Jornada Cliente)
  -  Mensagens enviadas da Central (Central -> Veículo)



Sentido:	Data e Hora:	Localização:	Mensagem:	Modo Emergência	Tipo Mensagem:	Vel. (Km/h)	Log ?	Latitude	Longitude
	14/08/2024 09:26:59	PA - RURÓPOLIS - BR-163	Ignição ligada		Status	31	SIM	-4,1172	-55,0738
	14/08/2024 09:26:59	PA - RURÓPOLIS - Próx. BR-163	Ignição ligada		Status	31	NÃO	-4,1172	-55,0737
	14/08/2024 09:23:59	PA - RURÓPOLIS - BR-163	Ignição ligada		Status	70	SIM	-4,1354	-55,0828
	14/08/2024 09:21:59	PA - RURÓPOLIS - BR-163	Ignição ligada		Status	58	NÃO	-4,1242	-55,1090
	14/08/2024 09:21:59	PA - RURÓPOLIS - BR-163	Ignição ligada		Status	58	SIM	-4,1242	-55,1091
	14/08/2024 09:18:59	PA - RURÓPOLIS - BR-163	Ignição ligada		Status	61	SIM	-4,1178	-55,1260
	14/08/2024 09:16:59	PA - RURÓPOLIS - Próx. BR-163	Ignição ligada		Status	56	NÃO	-4,1108	-55,1502
	14/08/2024 09:16:59	PA - RURÓPOLIS - BR-163	Ignição ligada		Status	56	SIM	-4,1109	-55,1502
	14/08/2024 09:13:59	PA - RURÓPOLIS - BR-163	Ignição ligada		Status	64	SIM	-4,1142	-55,1668
	14/08/2024 09:11:59	PA - RURÓPOLIS - Próx. BR-163	Ignição ligada		Status	61	NÃO	-4,1317	-55,1817
	14/08/2024 09:11:59	PA - RURÓPOLIS - BR-163	Ignição ligada		Status	61	SIM	-4,1317	-55,1818
	14/08/2024 09:08:59	PA - RURÓPOLIS - BR-163	Ignição ligada		Status	66	SIM	-4,1326	-55,1999
	14/08/2024 09:06:59	PA - RURÓPOLIS - Próx. BR-163	Ignição ligada		Status	52	NÃO	-4,1300	-55,2248
	14/08/2024 09:06:59	PA - RURÓPOLIS - BR-163	Ignição ligada		Status	52	SIM	-4,1301	-55,2249
	14/08/2024 09:04:59	PA - RURÓPOLIS - BR-163	Cobertura de câmera ou motorista não detectado		Evento	17	SIM	-4,1312	-55,2288
	14/08/2024 09:03:59	PA - RURÓPOLIS - BR-163	Ignição ligada		Status	55	SIM	-4,1329	-55,2310
	14/08/2024 09:01:59	PA - RURÓPOLIS - BR-163	Ignição ligada		Status	56	NÃO	-4,1293	-55,2580
	14/08/2024 09:01:59	PA - RURÓPOLIS - BR-163	Ignição ligada		Status	56	SIM	-4,1294	-55,2581
	14/08/2024 08:58:59	PA - RURÓPOLIS - BR-163	Ignição ligada		Status	75	SIM	-4,1384	-55,2738
	14/08/2024 08:56:59	PA - RURÓPOLIS - BR-163	Ignição ligada		Status	64	NÃO	-4,1492	-55,3008
	14/08/2024 08:56:59	PA - RURÓPOLIS - BR-163	Ignição ligada		Status	64	SIM	-4,1493	-55,3009
	14/08/2024 08:53:59	PA - RURÓPOLIS - BR-230	Ignição ligada		Status	29	SIM	-4,1532	-55,3149
	14/08/2024 08:51:59	PA - RURÓPOLIS - BR-230	Ignição ligada		Status	33	NÃO	-4,1573	-55,3295
	14/08/2024 08:51:59	PA - RURÓPOLIS - Próx. BR-230	Ignição ligada		Status	33	SIM	-4,1575	-55,3296
	14/08/2024 08:48:59	PA - RURÓPOLIS - BR-163	Ignição ligada		Status	47	SIM	-4,1647	-55,3425
	14/08/2024 08:46:59	PA - RURÓPOLIS - BR-163	Ignição ligada		Status	44	NÃO	-4,1752	-55,3587
	14/08/2024 08:46:59	PA - RURÓPOLIS - BR-163	Ignição ligada		Status	44	SIM	-4,1752	-55,3587
	14/08/2024 08:43:59	PA - RURÓPOLIS - BR-163	Ignição ligada		Status	71	SIM	-4,1738	-55,3772
	14/08/2024 08:41:59	PA - RURÓPOLIS - Próx. BR-163	Ignição ligada		Status	47	NÃO	-4,1762	-55,4020
	14/08/2024 08:41:59	PA - RURÓPOLIS - BR-163	Ignição ligada		Status	47	SIM	-4,1763	-55,4020
	14/08/2024 08:38:59	PA - RURÓPOLIS - BR-163	Ignição ligada		Status	27	SIM	-4,1743	-55,4167
	14/08/2024 08:38:05	PA - RURÓPOLIS - BR-163	Cobertura de câmera ou motorista não detectado		Evento	32	SIM	-4,1756	-55,4212
	14/08/2024 08:36:59	PA - RURÓPOLIS - BR-163	Ignição ligada		Status	45	NÃO	-4,1778	-55,4273
	14/08/2024 08:36:59	PA - RURÓPOLIS - BR-163	Ignição ligada		Status	45	SIM	-4,1780	-55,4274
	14/08/2024 08:35:35	PA - RURÓPOLIS - BR-163	Cobertura de câmera ou motorista não detectado		Evento	27	SIM	-4,1794	-55,4288
	14/08/2024 08:33:59	PA - RURÓPOLIS - BR-163	Ignição ligada		Status	73	SIM	-4,1849	-55,4399
	14/08/2024 08:31:59	PA - RURÓPOLIS - BR-163	Ignição ligada		Status	69	NÃO	-4,1925	-55,4680



RELATÓRIO ANALÍTICO POR VEÍCULO

Período: 08/08/2024 00:00:00 à 14/08/2024 23:59:59

Identificador: GJN9C33 SIMONE FH 2023

Placa: GJN9C33

Legenda:

Mensagens enviadas do Veículo (Veículo -> Central)

Mensagens enviadas do Veículo (Controle de Jornada Cliente)




Mensagens enviadas da Central (Central -> Veículo)





































Sentido:	Data e Hora:	Localização:	Mensagem:	Modo Emergência	Tipo Mensagem:	Vel. (Km/h)	Log ?	Latitude	Longitude
	14/08/2024 08:31:59	PA - RURÓPOLIS - BR-163	Ignição ligada		Status	69	SIM	-4,1926	-55,4680
	14/08/2024 08:30:38	MENSAGEM ENVIADA PELA CENTRAL   Enviada por: integração	Habilitar sensor de porta do motorista		Comando		-		
	14/08/2024 08:30:37	MENSAGEM ENVIADA PELA CENTRAL   Enviada por: integração	Habilitar sensor de porta do carona		Comando		-		
	14/08/2024 08:30:37	MENSAGEM ENVIADA PELA CENTRAL   Enviada por: integração	Habilitar sensor de desengate		Comando		-		
	14/08/2024 08:30:36	MENSAGEM ENVIADA PELA CENTRAL   Enviada por: integração	Habilitar sensor de violação de painel		Comando		-		
	14/08/2024 08:30:36	MENSAGEM ENVIADA PELA CENTRAL   Enviada por: integração	Desabilitar Botão de Abertura de Trava de Baú		Comando		-		
	14/08/2024 08:29:05	PA - RURÓPOLIS - BR-163	Cobertura de câmera ou motorista não detectado		Evento	64	SIM	-4,1941	-55,4843
	14/08/2024 08:28:59	PA - RURÓPOLIS - BR-163	Ignição ligada		Status	61	SIM	-4,1942	-55,4849
	14/08/2024 08:27:20	PA - RURÓPOLIS - Próx. BR-163	11 REINICIO DE VIAGEM 11 REINICIO DE VIAGEM ID MOTORISTA:0805		Macro		NÃO	-4,1948	-55,4875
	14/08/2024 08:26:59	PA - RURÓPOLIS - Próx. BR-163	Ignição ligada		Status	0	NÃO	-4,1948	-55,4875
	14/08/2024 08:26:59	PA - RURÓPOLIS - Próx. BR-163	Ignição ligada		Status	0	SIM	-4,1949	-55,4875
	14/08/2024 08:26:58	PA - RURÓPOLIS - Próx. BR-163	Ignição ligada		Evento	0	SIM	-4,1949	-55,4875
	14/08/2024 08:26:51	PA - RURÓPOLIS - Próx. BR-163	Porta do Motorista aberta		Evento	0	NÃO	-4,1948	-55,4875
	14/08/2024 08:26:51	PA - RURÓPOLIS - Próx. BR-163	Parada do Veículo		Alerta de Software	0	NÃO	-4,1948	-55,4875
	14/08/2024 08:23:59	PA - RURÓPOLIS - Próx. BR-163			Posição Normal	0	NÃO	-4,1948	-55,4875
	14/08/2024 08:23:59	PA - RURÓPOLIS - Próx. BR-163	Parada do Veículo		Alerta de Software	0	NÃO	-4,1948	-55,4875
	14/08/2024 08:20:59	MENSAGEM ENVIADA PELA CENTRAL   Enviada por: integração	Ultima Posição		Comando		-		
	14/08/2024 08:03:23	PA - RURÓPOLIS - Próx. BR-163	Ignição desligada		Evento	0	SIM	-4,1949	-55,4876
	14/08/2024 08:03:11	PA - RURÓPOLIS - Próx. BR-163	Porta do Motorista aberta		Evento	0	NÃO	-4,1948	-55,4875
	14/08/2024 08:03:11	PA - RURÓPOLIS - Próx. BR-163	Ignição ligada		Status	0	NÃO	-4,1948	-55,4875
	14/08/2024 08:03:11	PA - RURÓPOLIS - Próx. BR-163	Parada do Veículo		Alerta de Software	0	NÃO	-4,1948	-55,4875
	14/08/2024 08:02:52	PA - RURÓPOLIS - Próx. BR-163	17 ACIDENTE NA PISTA 17 ACIDENTE NA PISTA ENVOLVIDO S/N:N LOCAL: KM: ID MOTORISTA:0805		Macro		NÃO	-4,1948	-55,4875
	14/08/2024 08:01:53	PA - RURÓPOLIS - Próx. BR-163	Ignição ligada		Status	4	SIM	-4,1952	-55,4876
	14/08/2024 07:59:53	PA - RURÓPOLIS - BR-163	Ignição ligada		Status	55	NÃO	-4,1948	-55,4908
	14/08/2024 07:59:53	PA - RURÓPOLIS - BR-163	Ignição ligada		Status	55	SIM	-4,1949	-55,4910
	14/08/2024 07:56:53	PA - RURÓPOLIS - BR-163	Ignição ligada		Status	77	SIM	-4,2012	-55,5104
	14/08/2024 07:54:53	PA - RURÓPOLIS - BR-163	Ignição ligada		Status	64	NÃO	-4,2120	-55,5393
	14/08/2024 07:54:53	PA - RURÓPOLIS - BR-163	Ignição ligada		Status	64	SIM	-4,2121	-55,5394
	14/08/2024 07:51:53	PA - RURÓPOLIS - BR-163	Ignição ligada		Status	59	SIM	-4,2170	-55,5562
	14/08/2024 07:49:53	PA - RURÓPOLIS - BR-163	Ignição ligada		Status	32	NÃO	-4,2202	-55,5828
	14/08/2024 07:49:53	PA - RURÓPOLIS - BR-163	Ignição ligada		Status	32	SIM	-4,2203	-55,5829
	14/08/2024 07:46:53	PA - RURÓPOLIS - BR-163	Ignição ligada		Status	36	SIM	-4,2230	-55,5942

RELATÓRIO ANALÍTICO POR VEÍCULO

Período: 08/08/2024 00:00:00 à 14/08/2024 23:59:59  
Identificador: GJN9C33 SIMONE FH 2023  
Placa: GJN9C33

- Legenda:**
-  Mensagens enviadas do Veículo (Veículo -> Central)
  -  Mensagens enviadas do Veículo (Controle de Jornada Cliente)
  -  Mensagens enviadas da Central (Central -> Veículo)



Sentido:	Data e Hora:	Localização:	Mensagem:	Modo Emergência	Tipo Mensagem:	Vel. (Km/h)	Log ?	Latitude	Longitude
	14/08/2024 07:44:53	PA - RURÓPOLIS - BR-163	Ignição ligada		Status	23	NÃO	-4,2297	-55,6072
	14/08/2024 07:44:53	PA - RURÓPOLIS - BR-163	Ignição ligada		Status	23	SIM	-4,2298	-55,6072
	14/08/2024 07:41:53	PA - RURÓPOLIS - BR-163	Ignição ligada		Status	30	SIM	-4,2339	-55,6153
	14/08/2024 07:39:53	PA - RURÓPOLIS - BR-163	Ignição ligada		Status	37	NÃO	-4,2412	-55,6293
	14/08/2024 07:39:53	PA - RURÓPOLIS - BR-163	Ignição ligada		Status	37	SIM	-4,2412	-55,6294
	14/08/2024 07:36:53	PA - RURÓPOLIS - BR-163	Ignição ligada		Status	36	SIM	-4,2452	-55,6371
	14/08/2024 07:35:44	PA - RURÓPOLIS - Próx. BR-163	Cobertura de câmera ou motorista não detectado		Evento	21	SIM	-4,2487	-55,6417
	14/08/2024 07:34:53	PA - RURÓPOLIS - Próx. BR-163	Ignição ligada		Status	25	NÃO	-4,2500	-55,6450
	14/08/2024 07:34:53	PA - RURÓPOLIS - BR-163	Ignição ligada		Status	25	SIM	-4,2501	-55,6450
	14/08/2024 07:31:53	PA - RURÓPOLIS - BR-163	Ignição ligada		Status	43	SIM	-4,2533	-55,6526
	14/08/2024 07:29:53	PA - RURÓPOLIS - BR-163	Ignição ligada		Status	24	NÃO	-4,2587	-55,6653
	14/08/2024 07:29:53	PA - RURÓPOLIS - BR-163	Ignição ligada		Status	24	SIM	-4,2588	-55,6655
	14/08/2024 07:26:53	PA - RURÓPOLIS - BR-163	Ignição ligada		Status	35	SIM	-4,2640	-55,6724
	14/08/2024 07:26:15	PA - RURÓPOLIS - BR-163	Cobertura de câmera ou motorista não detectado		Evento	18	SIM	-4,2658	-55,6749
	14/08/2024 07:24:53	PA - RURÓPOLIS - Próx. BR-163	Ignição ligada		Status	26	NÃO	-4,2698	-55,6830
	14/08/2024 07:24:53	PA - RURÓPOLIS - BR-163	Ignição ligada		Status	26	SIM	-4,2700	-55,6831
	14/08/2024 07:21:53	PA - RURÓPOLIS - BR-163	Ignição ligada		Status	34	SIM	-4,2732	-55,6903
	14/08/2024 07:20:24	PA - RURÓPOLIS - BR-163	Cobertura de câmera ou motorista não detectado		Evento	19	SIM	-4,2760	-55,6968
	14/08/2024 07:19:53	PA - ITAITUBA - BR-163	Ignição ligada		Status	30	NÃO	-4,2798	-55,7015
	14/08/2024 07:19:53	PA - ITAITUBA - BR-163	Ignição ligada		Status	30	SIM	-4,2799	-55,7016
	14/08/2024 07:16:53	PA - ITAITUBA - Próx. BR-163	Ignição ligada		Status	46	SIM	-4,2896	-55,7064
	14/08/2024 07:14:53	PA - ITAITUBA - BR-163	Ignição ligada		Status	32	NÃO	-4,3023	-55,7200
	14/08/2024 07:14:53	PA - ITAITUBA - BR-163	Ignição ligada		Status	32	SIM	-4,3024	-55,7201
	14/08/2024 07:11:53	PA - ITAITUBA - BR-163	Ignição ligada		Status	42	SIM	-4,3078	-55,7250
	14/08/2024 07:09:53	PA - ITAITUBA - BR-163	Ignição ligada		Status	50	NÃO	-4,3195	-55,7380
	14/08/2024 07:09:53	PA - ITAITUBA - BR-163	Ignição ligada		Status	50	SIM	-4,3196	-55,7381
	14/08/2024 07:06:53	PA - ITAITUBA - BR-163	Ignição ligada		Status	33	SIM	-4,3244	-55,7488
	14/08/2024 07:06:01	MENSAGEM ENVIADA PELA CENTRAL   Enviada por: integração	Habilitar sensor de violação de painel		Comando		-		
	14/08/2024 07:05:55	MENSAGEM ENVIADA PELA CENTRAL   Enviada por: integração	Habilitar sensor de porta do carona		Comando		-		
	14/08/2024 07:05:46	MENSAGEM ENVIADA PELA CENTRAL   Enviada por: integração	Habilitar sensor de porta do motorista		Comando		-		
	14/08/2024 07:05:19	MENSAGEM ENVIADA PELA CENTRAL   Enviada por: integração	Habilitar sensor de desengate		Comando		-		
	14/08/2024 07:04:58	MENSAGEM ENVIADA PELA CENTRAL   Enviada por: integração	Desabilitar Botão de Abertura de Trava de Baú		Comando		-		
	14/08/2024 07:04:53	PA - ITAITUBA - BR-163	Ignição ligada		Status	35	NÃO	-4,3327	-55,7640
	14/08/2024 07:04:53	PA - ITAITUBA - BR-163	Ignição ligada		Status	35	SIM	-4,3327	-55,7640
	14/08/2024 07:01:53	PA - ITAITUBA - BR-163	Ignição ligada		Status	34	SIM	-4,3387	-55,7732
	14/08/2024 07:00:05	PA - ITAITUBA - BR-163	Cobertura de câmera ou motorista não detectado		Evento	35	SIM	-4,3444	-55,7820

RELATÓRIO ANALÍTICO POR VEÍCULO

Período: 08/08/2024 00:00:00 à 14/08/2024 23:59:59

Identificador: GJN9C33 SIMONE FH 2023

Placa: GJN9C33

Legenda:

Mensagens enviadas do Veículo (Veículo -> Central)

Mensagens enviadas do Veículo (Controle de Jornada Cliente)

Mensagens enviadas da Central (Central -> Veículo)



Sentido:	Data e Hora:	Localização:	Mensagem:	Modo Emergência	Tipo Mensagem:	Vel. (Km/h)	Log ?	Latitude	Longitude
	14/08/2024 06:59:53	PA - ITAITUBA - Próx. BR-163	Ignição ligada		Status	32	NÃO	-4,3465	-55,7852
	14/08/2024 06:59:53	PA - ITAITUBA - BR-163	Ignição ligada		Status	32	SIM	-4,3466	-55,7852
	14/08/2024 06:58:37	PA - ITAITUBA - BR-163	Cobertura de câmera ou motorista não detectado		Evento	18	SIM	-4,3472	-55,7859
	14/08/2024 06:56:53	PA - ITAITUBA - Próx. BR-230	Ignição ligada		Status	10	SIM	-4,3464	-55,7880
	14/08/2024 06:55:13	PA - ITAITUBA	11 REINICIO DE VIAGEM 11 REINICIO DE VIAGEM ID MOTORISTA:0805		Macro		NÃO	-4,3465	-55,7887
	14/08/2024 06:54:52	PA - ITAITUBA	Ignição ligada		Evento	0	SIM	-4,3466	-55,7887
	14/08/2024 06:54:28	PA - ITAITUBA	Porta do Motorista aberta		Evento	0	NÃO	-4,3465	-55,7887
	14/08/2024 06:54:28	PA - ITAITUBA	Parada do Veículo		Alerta de Software	0	NÃO	-4,3465	-55,7887
	14/08/2024 06:50:23	PA - ITAITUBA	Porta do Motorista aberta		Evento	0	NÃO	-4,3465	-55,7885
	14/08/2024 06:50:23	PA - ITAITUBA	Parada do Veículo		Alerta de Software	0	NÃO	-4,3465	-55,7885
	14/08/2024 06:50:10	PA - ITAITUBA	17 ACIDENTE NA PISTA 17 ACIDENTE NA PISTA ENVOLVIDO S/N:N LOCAL: KM: ID MOTORISTA:0805		Macro		NÃO	-4,3465	-55,7885
	14/08/2024 06:47:06	PA - ITAITUBA	Ignição desligada		Evento	0	SIM	-4,3466	-55,7887
	14/08/2024 06:47:06	PA - ITAITUBA	O veículo está bloqueado		Status	0	SIM	-4,3466	-55,7887
	14/08/2024 06:46:50	PA - ITAITUBA	Ignição ligada		Evento	0	SIM	-4,3466	-55,7887
	14/08/2024 06:46:50	PA - ITAITUBA	O veículo está bloqueado		Status	0	NÃO	-4,3465	-55,7885
	14/08/2024 06:46:50	PA - ITAITUBA - Próx. BR-230	O veículo está bloqueado		Status	0	SIM	-4,3466	-55,7886
	14/08/2024 06:46:50	PA - ITAITUBA	O veículo está bloqueado		Status	0	SIM	-4,3466	-55,7887
	14/08/2024 06:46:50	PA - ITAITUBA	Parada do Veículo		Alerta de Software	0	NÃO	-4,3465	-55,7885
	14/08/2024 06:43:42	MENSAGEM ENVIADA PELA CENTRAL   Enviada por: integração		Habilitar sensor de porta do motorista	Comando		-		
	14/08/2024 06:43:41	MENSAGEM ENVIADA PELA CENTRAL   Enviada por: integração		Habilitar sensor de porta do carona	Comando		-		
	14/08/2024 06:43:40	MENSAGEM ENVIADA PELA CENTRAL   Enviada por: integração		Desabilitar Botão de Abertura de Trava de Baú	Comando		-		
	14/08/2024 06:43:38	MENSAGEM ENVIADA PELA CENTRAL   Enviada por: integração		Habilitar sensor de desengate	Comando		-		
	14/08/2024 06:43:36	MENSAGEM ENVIADA PELA CENTRAL   Enviada por: integração		Desligar Bloqueio	Comando		-		
	14/08/2024 06:43:07	PA - ITAITUBA - Próx. BR-230	O veículo está bloqueado		Status	0	SIM	-4,3466	-55,7886
	14/08/2024 06:42:04	PA - ITAITUBA	11 REINICIO DE VIAGEM 11 REINICIO DE VIAGEM ID MOTORISTA:0805		Macro		NÃO	-4,3465	-55,7885
	14/08/2024 06:41:24	PA - ITAITUBA - Próx. BR-230	Ignição desligada		Evento	0	SIM	-4,3466	-55,7886
	14/08/2024 06:41:24	PA - ITAITUBA - Próx. BR-230	O veículo está bloqueado		Status	0	SIM	-4,3466	-55,7886
	14/08/2024 06:41:07	PA - ITAITUBA	O veículo está bloqueado		Status	0	NÃO	-4,3465	-55,7885
	14/08/2024 06:41:07	PA - ITAITUBA - Próx. BR-230	O veículo está bloqueado		Status	0	SIM	-4,3466	-55,7886
	14/08/2024 06:41:07	PA - ITAITUBA	Parada do Veículo		Alerta de Software	0	NÃO	-4,3465	-55,7885
	14/08/2024 06:41:06	PA - ITAITUBA - Próx. BR-230	Ignição ligada		Evento	0	SIM	-4,3466	-55,7886

## RELATÓRIO ANALÍTICO POR VEÍCULO




































Período: 08/08/2024 00:00:00 à 14/08/2024 23:59:59

Identificador: GJN9C33 SIMONE FH 2023

Placa: GJN9C33

- Legenda:**
-  Mensagens enviadas do Veículo (Veículo -> Central)
  -  Mensagens enviadas do Veículo (Controle de Jornada Cliente)
  -  Mensagens enviadas da Central (Central -> Veículo)



Sentido:	Data e Hora:	Localização:	Mensagem:	Modo Emergência	Tipo Mensagem:	Vel. (Km/h)	Log ?	Latitude	Longitude
	14/08/2024 06:41:06	PA - ITAITUBA - Próx. BR-230	O veículo está bloqueado		Status	0	SIM	-4,3466	-55,7886
	14/08/2024 06:38:46	PA - ITAITUBA - Próx. BR-230	O veículo está bloqueado		Status	0	SIM	-4,3466	-55,7886
	14/08/2024 06:36:46	PA - ITAITUBA - Próx. BR-230	O veículo está bloqueado		Status	0	SIM	-4,3466	-55,7886
	14/08/2024 06:34:46	PA - ITAITUBA - Próx. BR-230	O veículo está bloqueado		Status	0	SIM	-4,3466	-55,7886
	14/08/2024 06:32:50	PA - ITAITUBA - Próx. BR-230	Ignição desligada		Evento	0	SIM	-4,3466	-55,7886
	14/08/2024 06:32:50	PA - ITAITUBA - Próx. BR-230	O veículo está bloqueado		Status	0	SIM	-4,3466	-55,7886
	14/08/2024 06:32:46	PA - ITAITUBA - Próx. BR-230	Ignição ligada		Status	0	SIM	-4,3466	-55,7886
	14/08/2024 06:32:46	PA - ITAITUBA - Próx. BR-230	O veículo está bloqueado		Status	0	SIM	-4,3466	-55,7886
	14/08/2024 06:31:26	MENSAGEM ENVIADA PELA CENTRAL   Enviada por: integração	Habilitar sensor de violação de painel		Comando		-		
	14/08/2024 06:31:20	MENSAGEM ENVIADA PELA CENTRAL   Enviada por: integração	Habilitar sensor de desengate		Comando		-		
	14/08/2024 06:31:19	MENSAGEM ENVIADA PELA CENTRAL   Enviada por: integração	Habilitar sensor de porta do carona		Comando		-		
	14/08/2024 06:31:15	MENSAGEM ENVIADA PELA CENTRAL   Enviada por: integração	Habilitar sensor de porta do motorista		Comando		-		
	14/08/2024 06:31:15	MENSAGEM ENVIADA PELA CENTRAL   Enviada por: integração	Desabilitar Botão de Abertura de Trava de Baú		Comando		-		
	14/08/2024 06:30:46	PA - ITAITUBA - Próx. BR-230	Ignição ligada		Status	0	SIM	-4,3466	-55,7886
	14/08/2024 06:30:46	PA - ITAITUBA - Próx. BR-230	O veículo está bloqueado		Status	0	SIM	-4,3466	-55,7886
	14/08/2024 06:28:46	PA - ITAITUBA	Ignição ligada		Status	0	NÃO	-4,3465	-55,7885
	14/08/2024 06:28:46	PA - ITAITUBA - Próx. BR-230	Ignição ligada		Status	0	SIM	-4,3466	-55,7886
	14/08/2024 06:28:46	PA - ITAITUBA	O veículo está bloqueado		Status	0	NÃO	-4,3465	-55,7885
	14/08/2024 06:28:46	PA - ITAITUBA - Próx. BR-230	O veículo está bloqueado		Status	0	SIM	-4,3466	-55,7886
	14/08/2024 06:28:46	PA - ITAITUBA	Parada do Veículo		Alerta de Software	0	NÃO	-4,3465	-55,7885
	14/08/2024 06:28:43	PA - ITAITUBA	11 REINICIO DE VIAGEM 11 REINICIO DE VIAGEM ID MOTORISTA:0805		Macro		NÃO	-4,3465	-55,7885
	14/08/2024 06:27:46	PA - ITAITUBA - Próx. BR-230	Ignição ligada		Status	0	SIM	-4,3466	-55,7886
	14/08/2024 06:27:46	PA - ITAITUBA - Próx. BR-230	O veículo está bloqueado		Status	0	SIM	-4,3466	-55,7886
	14/08/2024 06:25:46	PA - ITAITUBA - Próx. BR-230	Ignição ligada		Status	0	SIM	-4,3466	-55,7886
	14/08/2024 06:25:46	PA - ITAITUBA - Próx. BR-230	O veículo está bloqueado		Status	0	SIM	-4,3466	-55,7886
	14/08/2024 06:23:46	PA - ITAITUBA	O veículo está bloqueado		Status	0	NÃO	-4,3465	-55,7885
	14/08/2024 06:23:46	PA - ITAITUBA - Próx. BR-230	O veículo está bloqueado		Status	0	SIM	-4,3466	-55,7886
	14/08/2024 06:23:46	PA - ITAITUBA	Parada do Veículo		Alerta de Software	0	NÃO	-4,3465	-55,7885
	14/08/2024 06:23:45	PA - ITAITUBA - Próx. BR-230	Ignição ligada		Evento	0	SIM	-4,3466	-55,7886
	14/08/2024 06:23:45	PA - ITAITUBA - Próx. BR-230	O veículo está bloqueado		Status	0	SIM	-4,3466	-55,7886
	14/08/2024 06:20:17	PA - ITAITUBA - Próx. BR-230	O veículo está bloqueado		Status	0	SIM	-4,3466	-55,7886
	14/08/2024 06:18:17	PA - ITAITUBA - Próx. BR-230	O veículo está bloqueado		Status	0	SIM	-4,3466	-55,7886
	14/08/2024 06:16:17	PA - ITAITUBA - Próx. BR-230	O veículo está bloqueado		Status	0	SIM	-4,3466	-55,7886
	14/08/2024 06:14:17	PA - ITAITUBA - Próx. BR-230	O veículo está bloqueado		Status	0	SIM	-4,3466	-55,7886
	14/08/2024 06:12:17	PA - ITAITUBA - Próx. BR-230	O veículo está bloqueado		Status	0	SIM	-4,3466	-55,7886

## RELATÓRIO ANALÍTICO POR VEÍCULO

Período: 08/08/2024 00:00:00 à 14/08/2024 23:59:59

Identificador: GJN9C33 SIMONE FH 2023

Placa: GJN9C33

- Legenda:**
- Mensagens enviadas do Veículo (Veículo -> Central)
  - Mensagens enviadas do Veículo (Controle de Jornada Cliente)
  - Mensagens enviadas da Central (Central -> Veículo)



Sentido:	Data e Hora:	Localização:	Mensagem:	Modo Emergência	Tipo Mensagem:	Vel. (Km/h)	Log ?	Latitude	Longitude
	14/08/2024 06:10:17	PA - ITAITUBA - Próx. BR-230	O veículo está bloqueado		Status	0	SIM	-4,3466	-55,7886
	14/08/2024 06:08:17	PA - ITAITUBA - Próx. BR-230	O veículo está bloqueado		Status	0	SIM	-4,3466	-55,7886
	14/08/2024 06:06:17	PA - ITAITUBA - Próx. BR-230	O veículo está bloqueado		Status	0	SIM	-4,3466	-55,7886
	14/08/2024 06:04:17	PA - ITAITUBA - Próx. BR-230	O veículo está bloqueado		Status	0	SIM	-4,3466	-55,7886
	14/08/2024 06:02:17	PA - ITAITUBA - Próx. BR-230	O veículo está bloqueado		Status	0	SIM	-4,3466	-55,7886
	14/08/2024 06:00:17	PA - ITAITUBA - Próx. BR-230	O veículo está bloqueado		Status	0	SIM	-4,3466	-55,7886
	14/08/2024 05:58:17	PA - ITAITUBA - Próx. BR-230	O veículo está bloqueado		Status	0	SIM	-4,3466	-55,7886
	14/08/2024 05:56:17	PA - ITAITUBA - Próx. BR-230	O veículo está bloqueado		Status	0	SIM	-4,3466	-55,7886
	14/08/2024 05:54:17	PA - ITAITUBA - Próx. BR-230	O veículo está bloqueado		Status	0	SIM	-4,3466	-55,7885
	14/08/2024 05:52:17	PA - ITAITUBA - Próx. BR-230	O veículo está bloqueado		Status	0	SIM	-4,3466	-55,7885
	14/08/2024 05:50:17	PA - ITAITUBA - Próx. BR-230	O veículo está bloqueado		Status	0	SIM	-4,3466	-55,7885
	14/08/2024 05:48:17	PA - ITAITUBA - Próx. BR-230	O veículo está bloqueado		Status	0	SIM	-4,3466	-55,7885
	14/08/2024 05:46:40	PA - ITAITUBA - Próx. BR-230	O veículo está bloqueado		Status	0	NÃO	-4,3465	-55,7883
	14/08/2024 05:46:40	PA - ITAITUBA - Próx. BR-230	Parada do Veículo		Alerta de Software	0	NÃO	-4,3465	-55,7883
	14/08/2024 05:46:17	PA - ITAITUBA - Próx. BR-230	O veículo está bloqueado		Status	0	SIM	-4,3466	-55,7884
	14/08/2024 05:45:08	MENSAGEM ENVIADA PELA CENTRAL   Enviada por: integração	Temporizador 05-05 / 18 hora(s)		Comando		-		
	14/08/2024 05:44:02	PA - ITAITUBA - Próx. BR-230	O veículo está bloqueado		Status	0	SIM	-4,3466	-55,7886
	14/08/2024 05:43:39	MENSAGEM ENVIADA PELA CENTRAL   Enviada por: integração	Ultima Posição		Comando		-		
	14/08/2024 05:42:02	PA - ITAITUBA - Próx. BR-230	O veículo está bloqueado		Status	0	SIM	-4,3466	-55,7886
	14/08/2024 05:40:02	PA - ITAITUBA - Próx. BR-230	O veículo está bloqueado		Status	0	SIM	-4,3466	-55,7886
	14/08/2024 05:38:02	PA - ITAITUBA - Próx. BR-230	A sirene está ligada		Status	0	SIM	-4,3466	-55,7886
	14/08/2024 05:38:02	PA - ITAITUBA - Próx. BR-230	O veículo está bloqueado		Status	0	SIM	-4,3466	-55,7886
	14/08/2024 05:37:31	MENSAGEM ENVIADA PELA CENTRAL   Enviada por: integração	Temporizador 10-10 / 1 hora(s)		Comando		-		
	14/08/2024 05:36:02	PA - ITAITUBA - Próx. BR-230	A sirene está ligada		Status	0	SIM	-4,3466	-55,7886
	14/08/2024 05:36:02	PA - ITAITUBA - Próx. BR-230	O veículo está bloqueado		Status	0	SIM	-4,3466	-55,7886
	14/08/2024 05:35:16	MENSAGEM ENVIADA PELA CENTRAL   Enviada por: integração	Desligar Sirene		Comando		-		
	14/08/2024 05:34:02	PA - ITAITUBA - Próx. BR-230	A sirene está ligada		Status	0	SIM	-4,3466	-55,7886
	14/08/2024 05:34:02	PA - ITAITUBA - Próx. BR-230	O veículo está bloqueado		Status	0	SIM	-4,3466	-55,7886
	14/08/2024 05:32:02	PA - ITAITUBA - Próx. BR-230	A sirene está ligada		Status	0	SIM	-4,3466	-55,7886
	14/08/2024 05:32:02	PA - ITAITUBA - Próx. BR-230	O veículo está bloqueado		Status	0	SIM	-4,3466	-55,7886
	14/08/2024 05:30:02	PA - ITAITUBA - Próx. BR-230	A sirene está ligada		Status	0	SIM	-4,3466	-55,7886
	14/08/2024 05:30:02	PA - ITAITUBA - Próx. BR-230	O veículo está bloqueado		Status	0	SIM	-4,3466	-55,7886
	14/08/2024 05:28:02	PA - ITAITUBA - Próx. BR-230	A sirene está ligada		Status	0	SIM	-4,3466	-55,7886
	14/08/2024 05:28:02	PA - ITAITUBA - Próx. BR-230	O veículo está bloqueado		Status	0	SIM	-4,3466	-55,7886
	14/08/2024 05:27:57	MENSAGEM ENVIADA PELA CENTRAL   Enviada por: integração	Ligar Sirene		Comando		-		
	14/08/2024 05:26:02	PA - ITAITUBA - Próx. BR-230	A sirene está ligada		Status	0	SIM	-4,3466	-55,7886



## RELATÓRIO ANALÍTICO POR VEÍCULO





































Período: 08/08/2024 00:00:00 à 14/08/2024 23:59:59

Identificador: GJN9C33 SIMONE FH 2023

Placa: GJN9C33

- Legenda:**
-  Mensagens enviadas do Veículo (Veículo -> Central)
  -  Mensagens enviadas do Veículo (Controle de Jornada Cliente)
  -  Mensagens enviadas da Central (Central -> Veículo)






Sentido:	Data e Hora:	Localização:	Mensagem:	Modo Emergência	Tipo Mensagem:	Vel. (Km/h)	Log ?	Latitude	Longitude
	14/08/2024 05:26:02	PA - ITAITUBA - Próx. BR-230	O veículo está bloqueado		Status	0	SIM	-4,3466	-55,7886
	14/08/2024 05:24:02	PA - ITAITUBA - Próx. BR-230	A sirene está ligada		Status	0	SIM	-4,3466	-55,7886
	14/08/2024 05:24:02	PA - ITAITUBA - Próx. BR-230	O veículo está bloqueado		Status	0	SIM	-4,3466	-55,7886
	14/08/2024 05:22:02	PA - ITAITUBA - Próx. BR-230	A sirene está ligada		Status	0	SIM	-4,3466	-55,7886
	14/08/2024 05:22:02	PA - ITAITUBA - Próx. BR-230	O veículo está bloqueado		Status	0	SIM	-4,3466	-55,7886
	14/08/2024 05:20:02	PA - ITAITUBA - Próx. BR-230	A sirene está ligada		Status	0	SIM	-4,3466	-55,7886
	14/08/2024 05:20:02	PA - ITAITUBA - Próx. BR-230	O veículo está bloqueado		Status	0	SIM	-4,3466	-55,7886
	14/08/2024 05:18:02	PA - ITAITUBA - Próx. BR-230	A sirene está ligada		Status	0	SIM	-4,3466	-55,7886
	14/08/2024 05:18:02	PA - ITAITUBA - Próx. BR-230	O veículo está bloqueado		Status	0	SIM	-4,3466	-55,7886
	14/08/2024 05:16:02	PA - ITAITUBA - Próx. BR-230	A sirene está ligada		Status	0	SIM	-4,3466	-55,7886
	14/08/2024 05:16:02	PA - ITAITUBA - Próx. BR-230	O veículo está bloqueado		Status	0	SIM	-4,3466	-55,7886
	14/08/2024 05:14:47	MENSAGEM ENVIADA PELA CENTRAL   Enviada por: integração	Temporizador 05-05 / 1 hora(s)		Comando		-		
	14/08/2024 05:14:32	MENSAGEM ENVIADA PELA CENTRAL   Enviada por: integração	MENSAGEM IIVRE:REINICIO?		Macro		-		
	14/08/2024 05:14:02	PA - ITAITUBA - Próx. BR-230	A sirene está ligada		Status	0	SIM	-4,3466	-55,7886
	14/08/2024 05:14:02	PA - ITAITUBA - Próx. BR-230	O veículo está bloqueado		Status	0	SIM	-4,3466	-55,7886
	14/08/2024 05:12:02	PA - ITAITUBA - Próx. BR-230	A sirene está ligada		Status	0	SIM	-4,3467	-55,7886
	14/08/2024 05:12:02	PA - ITAITUBA - Próx. BR-230	O veículo está bloqueado		Status	0	SIM	-4,3467	-55,7886
	14/08/2024 05:10:02	PA - ITAITUBA - Próx. BR-230	A sirene está ligada		Status	0	SIM	-4,3467	-55,7886
	14/08/2024 05:10:02	PA - ITAITUBA - Próx. BR-230	O veículo está bloqueado		Status	0	SIM	-4,3467	-55,7886
	14/08/2024 05:08:02	PA - ITAITUBA - Próx. BR-230	A sirene está ligada		Status	0	SIM	-4,3467	-55,7886
	14/08/2024 05:08:02	PA - ITAITUBA - Próx. BR-230	O veículo está bloqueado		Status	0	SIM	-4,3467	-55,7886
	14/08/2024 05:06:02	PA - ITAITUBA - Próx. BR-230	A sirene está ligada		Status	0	SIM	-4,3467	-55,7886
	14/08/2024 05:06:02	PA - ITAITUBA - Próx. BR-230	O veículo está bloqueado		Status	0	SIM	-4,3467	-55,7886
	14/08/2024 05:03:38	PA - ITAITUBA - Próx. BR-230	A sirene está ligada		Status	0	SIM	-4,3466	-55,7886
	14/08/2024 05:03:38	PA - ITAITUBA - Próx. BR-230	O veículo está bloqueado		Status	0	SIM	-4,3466	-55,7886
	14/08/2024 05:01:38	PA - ITAITUBA - Próx. BR-230	A sirene está ligada		Status	0	SIM	-4,3466	-55,7886
	14/08/2024 05:01:38	PA - ITAITUBA - Próx. BR-230	O veículo está bloqueado		Status	0	SIM	-4,3466	-55,7886
	14/08/2024 04:59:38	PA - ITAITUBA - Próx. BR-230	A sirene está ligada		Status	0	SIM	-4,3466	-55,7886
	14/08/2024 04:59:38	PA - ITAITUBA - Próx. BR-230	O veículo está bloqueado		Status	0	SIM	-4,3466	-55,7886
	14/08/2024 04:57:38	PA - ITAITUBA - Próx. BR-230	A sirene está ligada		Status	0	SIM	-4,3466	-55,7886
	14/08/2024 04:57:38	PA - ITAITUBA - Próx. BR-230	O veículo está bloqueado		Status	0	SIM	-4,3466	-55,7886
	14/08/2024 04:55:38	PA - ITAITUBA - Próx. BR-230	A sirene está ligada		Status	0	SIM	-4,3466	-55,7886
	14/08/2024 04:55:38	PA - ITAITUBA - Próx. BR-230	O veículo está bloqueado		Status	0	SIM	-4,3466	-55,7886
	14/08/2024 04:54:28	MENSAGEM ENVIADA PELA CENTRAL   Enviada por: integração	Temporizador 10-10 / 1 hora(s)		Comando		-		
	14/08/2024 04:53:38	PA - ITAITUBA - Próx. BR-230	A sirene está ligada		Status	0	SIM	-4,3466	-55,7886
	14/08/2024 04:53:38	PA - ITAITUBA - Próx. BR-230	O veículo está bloqueado		Status	0	SIM	-4,3466	-55,7886

## RELATÓRIO ANALÍTICO POR VEÍCULO





































Período: 08/08/2024 00:00:00 à 14/08/2024 23:59:59

Identificador: GJN9C33 SIMONE FH 2023

Placa: GJN9C33

- Legenda:**
-  Mensagens enviadas do Veículo (Veículo -> Central)
  -  Mensagens enviadas do Veículo (Controle de Jornada Cliente)
  -  Mensagens enviadas da Central (Central -> Veículo)






Sentido:	Data e Hora:	Localização:	Mensagem:	Modo Emergência	Tipo Mensagem:	Vel. (Km/h)	Log ?	Latitude	Longitude
	14/08/2024 04:51:38	PA - ITAITUBA - Próx. BR-230	A sirene está ligada		Status	0	SIM	-4,3466	-55,7886
	14/08/2024 04:51:38	PA - ITAITUBA - Próx. BR-230	O veículo está bloqueado		Status	0	SIM	-4,3466	-55,7886
	14/08/2024 04:49:38	PA - ITAITUBA - Próx. BR-230	A sirene está ligada		Status	0	SIM	-4,3466	-55,7886
	14/08/2024 04:49:38	PA - ITAITUBA - Próx. BR-230	O veículo está bloqueado		Status	0	SIM	-4,3466	-55,7886
	14/08/2024 04:47:38	PA - ITAITUBA - Próx. BR-230	A sirene está ligada		Status	0	SIM	-4,3466	-55,7886
	14/08/2024 04:47:38	PA - ITAITUBA - Próx. BR-230	O veículo está bloqueado		Status	0	SIM	-4,3466	-55,7886
	14/08/2024 04:46:36	PA - ITAITUBA	A sirene está ligada		Status	0	NÃO	-4,3465	-55,7885
	14/08/2024 04:46:36	PA - ITAITUBA	O veículo está bloqueado		Status	0	NÃO	-4,3465	-55,7885
	14/08/2024 04:45:38	PA - ITAITUBA - Próx. BR-230	A sirene está ligada		Status	0	SIM	-4,3466	-55,7886
	14/08/2024 04:45:38	PA - ITAITUBA - Próx. BR-230	O veículo está bloqueado		Status	0	SIM	-4,3466	-55,7886
	14/08/2024 04:43:38	MENSAGEM ENVIADA PELA CENTRAL   Enviada por: integração	Ultima Posição		Comando		-		
	14/08/2024 04:43:38	PA - ITAITUBA - Próx. BR-230	A sirene está ligada		Status	0	SIM	-4,3466	-55,7886
	14/08/2024 04:43:38	PA - ITAITUBA - Próx. BR-230	O veículo está bloqueado		Status	0	SIM	-4,3466	-55,7886
	14/08/2024 04:41:38	PA - ITAITUBA - Próx. BR-230	A sirene está ligada		Status	0	SIM	-4,3466	-55,7886
	14/08/2024 04:41:38	PA - ITAITUBA - Próx. BR-230	O veículo está bloqueado		Status	0	SIM	-4,3466	-55,7886
	14/08/2024 04:39:38	PA - ITAITUBA - Próx. BR-230	A sirene está ligada		Status	0	SIM	-4,3466	-55,7886
	14/08/2024 04:39:38	PA - ITAITUBA - Próx. BR-230	O veículo está bloqueado		Status	0	SIM	-4,3466	-55,7886
	14/08/2024 04:37:38	PA - ITAITUBA - Próx. BR-230	A sirene está ligada		Status	0	SIM	-4,3466	-55,7886
	14/08/2024 04:37:38	PA - ITAITUBA - Próx. BR-230	O veículo está bloqueado		Status	0	SIM	-4,3466	-55,7886
	14/08/2024 04:35:38	PA - ITAITUBA - Próx. BR-230	A sirene está ligada		Status	0	SIM	-4,3466	-55,7886
	14/08/2024 04:35:38	PA - ITAITUBA - Próx. BR-230	O veículo está bloqueado		Status	0	SIM	-4,3466	-55,7886
	14/08/2024 04:35:35	PA - ITAITUBA	A sirene está ligada		Status	0	NÃO	-4,3465	-55,7885
	14/08/2024 04:35:35	PA - ITAITUBA	O veículo está bloqueado		Status	0	NÃO	-4,3465	-55,7885
	14/08/2024 04:33:38	PA - ITAITUBA - Próx. BR-230	A sirene está ligada		Status	0	SIM	-4,3466	-55,7886
	14/08/2024 04:33:38	PA - ITAITUBA - Próx. BR-230	O veículo está bloqueado		Status	0	SIM	-4,3466	-55,7886
	14/08/2024 04:33:25	MENSAGEM ENVIADA PELA CENTRAL   Enviada por: integração	Temporizador 05-05 / 1 hora(s)		Comando		-		
	14/08/2024 04:32:32	MENSAGEM ENVIADA PELA CENTRAL   Enviada por: integração	Ultima Posição		Comando		-		
	14/08/2024 04:31:38	PA - ITAITUBA - Próx. BR-230	A sirene está ligada		Status	0	SIM	-4,3466	-55,7886
	14/08/2024 04:31:38	PA - ITAITUBA - Próx. BR-230	O veículo está bloqueado		Status	0	SIM	-4,3466	-55,7886
	14/08/2024 04:29:38	PA - ITAITUBA - Próx. BR-230	A sirene está ligada		Status	0	SIM	-4,3466	-55,7886
	14/08/2024 04:29:38	PA - ITAITUBA - Próx. BR-230	O veículo está bloqueado		Status	0	SIM	-4,3466	-55,7886
	14/08/2024 04:27:38	PA - ITAITUBA - Próx. BR-230	A sirene está ligada		Status	0	SIM	-4,3466	-55,7886
	14/08/2024 04:27:38	PA - ITAITUBA - Próx. BR-230	O veículo está bloqueado		Status	0	SIM	-4,3466	-55,7886
	14/08/2024 04:25:38	PA - ITAITUBA - Próx. BR-230	A sirene está ligada		Status	0	SIM	-4,3466	-55,7886
	14/08/2024 04:25:38	PA - ITAITUBA - Próx. BR-230	O veículo está bloqueado		Status	0	SIM	-4,3466	-55,7886
	14/08/2024 04:23:23	PA - ITAITUBA - Próx. BR-230	A sirene está ligada		Status	0	SIM	-4,3466	-55,7886

## RELATÓRIO ANALÍTICO POR VEÍCULO




























Período: 08/08/2024 00:00:00 à 14/08/2024 23:59:59

Identificador: GJN9C33 SIMONE FH 2023

Placa: GJN9C33

- Legenda:**
-  Mensagens enviadas do Veículo (Veículo -> Central)
  -  Mensagens enviadas do Veículo (Controle de Jornada Cliente)
  -  Mensagens enviadas da Central (Central -> Veículo)



Sentido:	Data e Hora:	Localização:	Mensagem:	Modo Emergência	Tipo Mensagem:	Vel. (Km/h)	Log ?	Latitude	Longitude
	14/08/2024 04:23:23	PA - ITAITUBA - Próx. BR-230	O veículo está bloqueado		Status	0	SIM	-4,3466	-55,7886
	14/08/2024 04:21:23	PA - ITAITUBA - Próx. BR-230	A sirene está ligada		Status	0	SIM	-4,3466	-55,7886
	14/08/2024 04:21:23	PA - ITAITUBA - Próx. BR-230	O veículo está bloqueado		Status	0	SIM	-4,3466	-55,7886
	14/08/2024 04:19:23	PA - ITAITUBA - Próx. BR-230	A sirene está ligada		Status	0	SIM	-4,3466	-55,7886
	14/08/2024 04:19:23	PA - ITAITUBA - Próx. BR-230	O veículo está bloqueado		Status	0	SIM	-4,3466	-55,7886
	14/08/2024 04:17:23	PA - ITAITUBA - Próx. BR-230	A sirene está ligada		Status	0	SIM	-4,3466	-55,7886
	14/08/2024 04:17:23	PA - ITAITUBA - Próx. BR-230	O veículo está bloqueado		Status	0	SIM	-4,3466	-55,7886
	14/08/2024 04:15:23	PA - ITAITUBA - Próx. BR-230	A sirene está ligada		Status	0	SIM	-4,3466	-55,7886
	14/08/2024 04:15:23	PA - ITAITUBA - Próx. BR-230	O veículo está bloqueado		Status	0	SIM	-4,3466	-55,7886
	14/08/2024 04:13:23	PA - ITAITUBA - Próx. BR-230	A sirene está ligada		Status	0	SIM	-4,3466	-55,7886
	14/08/2024 04:13:23	PA - ITAITUBA - Próx. BR-230	O veículo está bloqueado		Status	0	SIM	-4,3466	-55,7886
	14/08/2024 04:11:23	PA - ITAITUBA - Próx. BR-230	A sirene está ligada		Status	0	SIM	-4,3466	-55,7886
	14/08/2024 04:11:23	PA - ITAITUBA - Próx. BR-230	O veículo está bloqueado		Status	0	SIM	-4,3466	-55,7886
	14/08/2024 04:09:23	PA - ITAITUBA - Próx. BR-230	A sirene está ligada		Status	0	SIM	-4,3466	-55,7886
	14/08/2024 04:09:23	PA - ITAITUBA - Próx. BR-230	O veículo está bloqueado		Status	0	SIM	-4,3466	-55,7886
	14/08/2024 04:07:23	PA - ITAITUBA - Próx. BR-230	A sirene está ligada		Status	0	SIM	-4,3466	-55,7886
	14/08/2024 04:07:23	PA - ITAITUBA - Próx. BR-230	O veículo está bloqueado		Status	0	SIM	-4,3466	-55,7886
	14/08/2024 04:05:23	PA - ITAITUBA - Próx. BR-230	A sirene está ligada		Status	0	SIM	-4,3466	-55,7886
	14/08/2024 04:05:23	PA - ITAITUBA - Próx. BR-230	O veículo está bloqueado		Status	0	SIM	-4,3466	-55,7886
	14/08/2024 04:03:23	PA - ITAITUBA - Próx. BR-230	A sirene está ligada		Status	0	SIM	-4,3466	-55,7886
	14/08/2024 04:03:23	PA - ITAITUBA - Próx. BR-230	O veículo está bloqueado		Status	0	SIM	-4,3466	-55,7886
	14/08/2024 04:01:23	PA - ITAITUBA - Próx. BR-230	A sirene está ligada		Status	0	SIM	-4,3466	-55,7886
	14/08/2024 04:01:23	PA - ITAITUBA - Próx. BR-230	O veículo está bloqueado		Status	0	SIM	-4,3466	-55,7886
	14/08/2024 03:59:23	PA - ITAITUBA - Próx. BR-230	A sirene está ligada		Status	0	SIM	-4,3466	-55,7886
	14/08/2024 03:59:23	PA - ITAITUBA - Próx. BR-230	O veículo está bloqueado		Status	0	SIM	-4,3466	-55,7886
	14/08/2024 03:57:23	PA - ITAITUBA - Próx. BR-230	A sirene está ligada		Status	0	SIM	-4,3466	-55,7886
	14/08/2024 03:57:23	PA - ITAITUBA - Próx. BR-230	O veículo está bloqueado		Status	0	SIM	-4,3466	-55,7886
	14/08/2024 03:55:23	PA - ITAITUBA - Próx. BR-230	A sirene está ligada		Status	0	SIM	-4,3466	-55,7886
	14/08/2024 03:55:23	PA - ITAITUBA - Próx. BR-230	O veículo está bloqueado		Status	0	SIM	-4,3466	-55,7886
	14/08/2024 03:53:23	PA - ITAITUBA - Próx. BR-230	A sirene está ligada		Status	0	SIM	-4,3466	-55,7886
	14/08/2024 03:53:23	PA - ITAITUBA - Próx. BR-230	O veículo está bloqueado		Status	0	SIM	-4,3466	-55,7886
	14/08/2024 03:51:23	PA - ITAITUBA - Próx. BR-230	A sirene está ligada		Status	0	SIM	-4,3466	-55,7886
	14/08/2024 03:51:23	PA - ITAITUBA - Próx. BR-230	O veículo está bloqueado		Status	0	SIM	-4,3466	-55,7886
	14/08/2024 03:49:23	PA - ITAITUBA - Próx. BR-230	A sirene está ligada		Status	0	SIM	-4,3466	-55,7886
	14/08/2024 03:49:23	PA - ITAITUBA - Próx. BR-230	O veículo está bloqueado		Status	0	SIM	-4,3466	-55,7886
	14/08/2024 03:47:23	PA - ITAITUBA - Próx. BR-230	A sirene está ligada		Status	0	SIM	-4,3466	-55,7886
	14/08/2024 03:47:23	PA - ITAITUBA - Próx. BR-230	O veículo está bloqueado		Status	0	SIM	-4,3466	-55,7886


RELATÓRIO ANALÍTICO POR VEÍCULO


Período: 08/08/2024 00:00:00 à 14/08/2024 23:59:59


Identificador: GJN9C33 SIMONE FH 2023

Placa: GJN9C33



































Legenda:

 Mensagens enviadas do Veículo (Veículo -> Central)

 Mensagens enviadas do Veículo (Controle de Jornada Cliente)

 Mensagens enviadas da Central (Central -> Veículo)



Sentido:	Data e Hora:	Localização:	Mensagem:	Modo Emergência	Tipo Mensagem:	Vel. (Km/h)	Log ?	Latitude	Longitude
	14/08/2024 03:45:23	PA - ITAITUBA	A sirene está ligada		Status	0	SIM	-4,3466	-55,7887
	14/08/2024 03:45:23	PA - ITAITUBA	O veículo está bloqueado		Status	0	SIM	-4,3466	-55,7887
	14/08/2024 03:42:59	PA - ITAITUBA - Próx. BR-230	A sirene está ligada		Status	0	SIM	-4,3466	-55,7886
	14/08/2024 03:42:59	PA - ITAITUBA - Próx. BR-230	O veículo está bloqueado		Status	0	SIM	-4,3466	-55,7886
	14/08/2024 03:40:59	PA - ITAITUBA - Próx. BR-230	A sirene está ligada		Status	0	SIM	-4,3466	-55,7886
	14/08/2024 03:40:59	PA - ITAITUBA - Próx. BR-230	O veículo está bloqueado		Status	0	SIM	-4,3466	-55,7886
	14/08/2024 03:38:59	PA - ITAITUBA - Próx. BR-230	A sirene está ligada		Status	0	SIM	-4,3466	-55,7886
	14/08/2024 03:38:59	PA - ITAITUBA - Próx. BR-230	O veículo está bloqueado		Status	0	SIM	-4,3466	-55,7886
	14/08/2024 03:36:59	PA - ITAITUBA - Próx. BR-230	A sirene está ligada		Status	0	SIM	-4,3466	-55,7886
	14/08/2024 03:36:59	PA - ITAITUBA - Próx. BR-230	O veículo está bloqueado		Status	0	SIM	-4,3466	-55,7886
	14/08/2024 03:35:00	PA - ITAITUBA	A sirene está ligada		Status	0	NÃO	-4,3465	-55,7885
	14/08/2024 03:35:00	PA - ITAITUBA	O veículo está bloqueado		Status	0	NÃO	-4,3465	-55,7885
	14/08/2024 03:34:59	PA - ITAITUBA - Próx. BR-230	A sirene está ligada		Status	0	SIM	-4,3466	-55,7886
	14/08/2024 03:34:59	PA - ITAITUBA - Próx. BR-230	O veículo está bloqueado		Status	0	SIM	-4,3466	-55,7886
	14/08/2024 03:33:06	MENSAGEM ENVIADA PELA CENTRAL   Enviada por: integração	Temporizador 05-05 / 1 hora(s)		Comando	-	-	-	-
	14/08/2024 03:32:59	PA - ITAITUBA - Próx. BR-230	A sirene está ligada		Status	0	SIM	-4,3466	-55,7886
	14/08/2024 03:32:59	PA - ITAITUBA - Próx. BR-230	O veículo está bloqueado		Status	0	SIM	-4,3466	-55,7886
	14/08/2024 03:32:04	MENSAGEM ENVIADA PELA CENTRAL   Enviada por: integração	Ultima Posição		Comando	-	-	-	-
	14/08/2024 03:30:59	PA - ITAITUBA - Próx. BR-230	A sirene está ligada		Status	0	SIM	-4,3466	-55,7886
	14/08/2024 03:30:59	PA - ITAITUBA - Próx. BR-230	O veículo está bloqueado		Status	0	SIM	-4,3466	-55,7886
	14/08/2024 03:28:59	PA - ITAITUBA - Próx. BR-230	A sirene está ligada		Status	0	SIM	-4,3466	-55,7886
	14/08/2024 03:28:59	PA - ITAITUBA - Próx. BR-230	O veículo está bloqueado		Status	0	SIM	-4,3466	-55,7886
	14/08/2024 03:26:59	PA - ITAITUBA - Próx. BR-230	A sirene está ligada		Status	0	SIM	-4,3466	-55,7886
	14/08/2024 03:26:59	PA - ITAITUBA - Próx. BR-230	O veículo está bloqueado		Status	0	SIM	-4,3466	-55,7886
	14/08/2024 03:24:59	PA - ITAITUBA - Próx. BR-230	A sirene está ligada		Status	0	SIM	-4,3466	-55,7886
	14/08/2024 03:24:59	PA - ITAITUBA - Próx. BR-230	O veículo está bloqueado		Status	0	SIM	-4,3466	-55,7886
	14/08/2024 03:22:59	PA - ITAITUBA - Próx. BR-230	A sirene está ligada		Status	0	SIM	-4,3466	-55,7886
	14/08/2024 03:22:59	PA - ITAITUBA - Próx. BR-230	O veículo está bloqueado		Status	0	SIM	-4,3466	-55,7886
	14/08/2024 03:20:59	PA - ITAITUBA - Próx. BR-230	A sirene está ligada		Status	0	SIM	-4,3466	-55,7886
	14/08/2024 03:20:59	PA - ITAITUBA - Próx. BR-230	O veículo está bloqueado		Status	0	SIM	-4,3466	-55,7886
	14/08/2024 03:18:59	PA - ITAITUBA - Próx. BR-230	A sirene está ligada		Status	0	SIM	-4,3466	-55,7885
	14/08/2024 03:18:59	PA - ITAITUBA - Próx. BR-230	O veículo está bloqueado		Status	0	SIM	-4,3466	-55,7885
	14/08/2024 03:16:59	PA - ITAITUBA - Próx. BR-230	A sirene está ligada		Status	0	SIM	-4,3466	-55,7885
	14/08/2024 03:16:59	PA - ITAITUBA - Próx. BR-230	O veículo está bloqueado		Status	0	SIM	-4,3466	-55,7885
	14/08/2024 03:14:59	PA - ITAITUBA - Próx. BR-230	A sirene está ligada		Status	0	SIM	-4,3466	-55,7885
	14/08/2024 03:14:59	PA - ITAITUBA - Próx. BR-230	O veículo está bloqueado		Status	0	SIM	-4,3466	-55,7885
	14/08/2024 03:12:59	PA - ITAITUBA - Próx. BR-230	A sirene está ligada		Status	0	SIM	-4,3466	-55,7885

## RELATÓRIO ANALÍTICO POR VEÍCULO



































Período: 08/08/2024 00:00:00 à 14/08/2024 23:59:59

Identificador: GJN9C33 SIMONE FH 2023

Placa: GJN9C33

- Legenda:**
-  Mensagens enviadas do Veículo (Veículo -> Central)
  -  Mensagens enviadas do Veículo (Controle de Jornada Cliente)
  -  Mensagens enviadas da Central (Central -> Veículo)



Sentido:	Data e Hora:	Localização:	Mensagem:	Modo Emergência	Tipo Mensagem:	Vel. (Km/h)	Log ?	Latitude	Longitude
	14/08/2024 03:12:59	PA - ITAITUBA - Próx. BR-230	O veículo está bloqueado		Status	0	SIM	-4,3466	-55,7885
	14/08/2024 03:10:59	PA - ITAITUBA - Próx. BR-230	A sirene está ligada		Status	0	SIM	-4,3467	-55,7885
	14/08/2024 03:10:59	PA - ITAITUBA - Próx. BR-230	O veículo está bloqueado		Status	0	SIM	-4,3467	-55,7885
	14/08/2024 03:08:59	PA - ITAITUBA - Próx. BR-230	A sirene está ligada		Status	0	SIM	-4,3467	-55,7885
	14/08/2024 03:08:59	PA - ITAITUBA - Próx. BR-230	O veículo está bloqueado		Status	0	SIM	-4,3467	-55,7885
	14/08/2024 03:06:59	PA - ITAITUBA - Próx. BR-230	A sirene está ligada		Status	0	SIM	-4,3467	-55,7886
	14/08/2024 03:06:59	PA - ITAITUBA - Próx. BR-230	O veículo está bloqueado		Status	0	SIM	-4,3467	-55,7886
	14/08/2024 03:04:59	PA - ITAITUBA - Próx. BR-230	A sirene está ligada		Status	0	SIM	-4,3466	-55,7886
	14/08/2024 03:04:59	PA - ITAITUBA - Próx. BR-230	O veículo está bloqueado		Status	0	SIM	-4,3466	-55,7886
	14/08/2024 03:02:44	PA - ITAITUBA - Próx. BR-230	A sirene está ligada		Status	0	SIM	-4,3466	-55,7886
	14/08/2024 03:02:44	PA - ITAITUBA - Próx. BR-230	O veículo está bloqueado		Status	0	SIM	-4,3466	-55,7886
	14/08/2024 03:00:44	PA - ITAITUBA - Próx. BR-230	A sirene está ligada		Status	0	SIM	-4,3466	-55,7886
	14/08/2024 03:00:44	PA - ITAITUBA - Próx. BR-230	O veículo está bloqueado		Status	0	SIM	-4,3466	-55,7886
	14/08/2024 02:58:44	PA - ITAITUBA - Próx. BR-230	A sirene está ligada		Status	0	SIM	-4,3466	-55,7886
	14/08/2024 02:58:44	PA - ITAITUBA - Próx. BR-230	O veículo está bloqueado		Status	0	SIM	-4,3466	-55,7886
	14/08/2024 02:56:44	PA - ITAITUBA - Próx. BR-230	A sirene está ligada		Status	0	SIM	-4,3466	-55,7886
	14/08/2024 02:56:44	PA - ITAITUBA - Próx. BR-230	O veículo está bloqueado		Status	0	SIM	-4,3466	-55,7886
	14/08/2024 02:54:44	PA - ITAITUBA - Próx. BR-230	A sirene está ligada		Status	0	SIM	-4,3466	-55,7886
	14/08/2024 02:54:44	PA - ITAITUBA - Próx. BR-230	O veículo está bloqueado		Status	0	SIM	-4,3466	-55,7886
	14/08/2024 02:52:44	PA - ITAITUBA - Próx. BR-230	A sirene está ligada		Status	0	SIM	-4,3466	-55,7886
	14/08/2024 02:52:44	PA - ITAITUBA - Próx. BR-230	O veículo está bloqueado		Status	0	SIM	-4,3466	-55,7886
	14/08/2024 02:50:44	PA - ITAITUBA - Próx. BR-230	A sirene está ligada		Status	0	SIM	-4,3466	-55,7886
	14/08/2024 02:50:44	PA - ITAITUBA - Próx. BR-230	O veículo está bloqueado		Status	0	SIM	-4,3466	-55,7886
	14/08/2024 02:48:44	PA - ITAITUBA - Próx. BR-230	A sirene está ligada		Status	0	SIM	-4,3466	-55,7886
	14/08/2024 02:48:44	PA - ITAITUBA - Próx. BR-230	O veículo está bloqueado		Status	0	SIM	-4,3466	-55,7886
	14/08/2024 02:46:44	PA - ITAITUBA - Próx. BR-230	A sirene está ligada		Status	0	SIM	-4,3466	-55,7886
	14/08/2024 02:46:44	PA - ITAITUBA - Próx. BR-230	O veículo está bloqueado		Status	0	SIM	-4,3466	-55,7886
	14/08/2024 02:44:44	PA - ITAITUBA - Próx. BR-230	A sirene está ligada		Status	0	SIM	-4,3466	-55,7886
	14/08/2024 02:44:44	PA - ITAITUBA - Próx. BR-230	O veículo está bloqueado		Status	0	SIM	-4,3466	-55,7886
	14/08/2024 02:42:44	PA - ITAITUBA - Próx. BR-230	A sirene está ligada		Status	0	SIM	-4,3466	-55,7886
	14/08/2024 02:42:44	PA - ITAITUBA - Próx. BR-230	O veículo está bloqueado		Status	0	SIM	-4,3466	-55,7886
	14/08/2024 02:40:44	PA - ITAITUBA - Próx. BR-230	A sirene está ligada		Status	0	SIM	-4,3466	-55,7886
	14/08/2024 02:40:44	PA - ITAITUBA - Próx. BR-230	O veículo está bloqueado		Status	0	SIM	-4,3466	-55,7886
	14/08/2024 02:38:44	PA - ITAITUBA - Próx. BR-230	A sirene está ligada		Status	0	SIM	-4,3466	-55,7886
	14/08/2024 02:38:44	PA - ITAITUBA - Próx. BR-230	O veículo está bloqueado		Status	0	SIM	-4,3466	-55,7886
	14/08/2024 02:36:44	PA - ITAITUBA - Próx. BR-230	A sirene está ligada		Status	0	SIM	-4,3466	-55,7886
	14/08/2024 02:36:44	PA - ITAITUBA - Próx. BR-230	O veículo está bloqueado		Status	0	SIM	-4,3466	-55,7886



## RELATÓRIO ANALÍTICO POR VEÍCULO

Período: 08/08/2024 00:00:00 à 14/08/2024 23:59:59

Identificador: GJN9C33 SIMONE FH 2023

Placa: GJN9C33

- Legenda:**
- Mensagens enviadas do Veículo (Veículo -> Central)
  - Mensagens enviadas do Veículo (Controle de Jornada Cliente)
  - Mensagens enviadas da Central (Central -> Veículo)



Sentido:	Data e Hora:	Localização:	Mensagem:	Modo Emergência	Tipo Mensagem:	Vel. (Km/h)	Log ?	Latitude	Longitude
	14/08/2024 02:34:44	PA - ITAITUBA - Próx. BR-230	A sirene está ligada		Status	0	SIM	-4,3466	-55,7886
	14/08/2024 02:34:44	PA - ITAITUBA - Próx. BR-230	O veículo está bloqueado		Status	0	SIM	-4,3466	-55,7886
	14/08/2024 02:33:19	PA - ITAITUBA	A sirene está ligada		Status	0	NÃO	-4,3465	-55,7885
	14/08/2024 02:33:19	PA - ITAITUBA	O veículo está bloqueado		Status	0	NÃO	-4,3465	-55,7885
	14/08/2024 02:32:44	PA - ITAITUBA - Próx. BR-230	A sirene está ligada		Status	0	SIM	-4,3466	-55,7886
	14/08/2024 02:32:44	PA - ITAITUBA - Próx. BR-230	O veículo está bloqueado		Status	0	SIM	-4,3466	-55,7886
	14/08/2024 02:31:35	MENSAGEM ENVIADA PELA CENTRAL   Enviada por: integração	Temporizador 05-05 / 1 hora(s)		Comando		-		
	14/08/2024 02:30:44	PA - ITAITUBA - Próx. BR-230	A sirene está ligada		Status	0	SIM	-4,3466	-55,7886
	14/08/2024 02:30:44	PA - ITAITUBA - Próx. BR-230	O veículo está bloqueado		Status	0	SIM	-4,3466	-55,7886
	14/08/2024 02:30:18	MENSAGEM ENVIADA PELA CENTRAL   Enviada por: integração	Ultima Posição		Comando		-		
	14/08/2024 02:28:44	PA - ITAITUBA - Próx. BR-230	A sirene está ligada		Status	0	SIM	-4,3466	-55,7886
	14/08/2024 02:28:44	PA - ITAITUBA - Próx. BR-230	O veículo está bloqueado		Status	0	SIM	-4,3466	-55,7886
	14/08/2024 02:26:44	PA - ITAITUBA - Próx. BR-230	A sirene está ligada		Status	0	SIM	-4,3466	-55,7886
	14/08/2024 02:26:44	PA - ITAITUBA - Próx. BR-230	O veículo está bloqueado		Status	0	SIM	-4,3466	-55,7886
	14/08/2024 02:24:44	PA - ITAITUBA - Próx. BR-230	A sirene está ligada		Status	0	SIM	-4,3467	-55,7886
	14/08/2024 02:24:44	PA - ITAITUBA - Próx. BR-230	O veículo está bloqueado		Status	0	SIM	-4,3467	-55,7886
	14/08/2024 02:22:20	PA - ITAITUBA - Próx. BR-230	A sirene está ligada		Status	0	SIM	-4,3466	-55,7886
	14/08/2024 02:22:20	PA - ITAITUBA - Próx. BR-230	O veículo está bloqueado		Status	0	SIM	-4,3466	-55,7886
	14/08/2024 02:20:20	PA - ITAITUBA - Próx. BR-230	A sirene está ligada		Status	0	SIM	-4,3466	-55,7886
	14/08/2024 02:20:20	PA - ITAITUBA - Próx. BR-230	O veículo está bloqueado		Status	0	SIM	-4,3466	-55,7886
	14/08/2024 02:18:20	PA - ITAITUBA - Próx. BR-230	A sirene está ligada		Status	0	SIM	-4,3466	-55,7886
	14/08/2024 02:18:20	PA - ITAITUBA - Próx. BR-230	O veículo está bloqueado		Status	0	SIM	-4,3466	-55,7886
	14/08/2024 02:16:20	PA - ITAITUBA - Próx. BR-230	A sirene está ligada		Status	0	SIM	-4,3466	-55,7886
	14/08/2024 02:16:20	PA - ITAITUBA - Próx. BR-230	O veículo está bloqueado		Status	0	SIM	-4,3466	-55,7886
	14/08/2024 02:14:20	PA - ITAITUBA - Próx. BR-230	A sirene está ligada		Status	0	SIM	-4,3466	-55,7886
	14/08/2024 02:14:20	PA - ITAITUBA - Próx. BR-230	O veículo está bloqueado		Status	0	SIM	-4,3466	-55,7886
	14/08/2024 02:12:20	PA - ITAITUBA - Próx. BR-230	A sirene está ligada		Status	0	SIM	-4,3466	-55,7886
	14/08/2024 02:12:20	PA - ITAITUBA - Próx. BR-230	O veículo está bloqueado		Status	0	SIM	-4,3466	-55,7886
	14/08/2024 02:10:20	PA - ITAITUBA - Próx. BR-230	A sirene está ligada		Status	0	SIM	-4,3466	-55,7886
	14/08/2024 02:10:20	PA - ITAITUBA - Próx. BR-230	O veículo está bloqueado		Status	0	SIM	-4,3466	-55,7886
	14/08/2024 02:08:20	PA - ITAITUBA - Próx. BR-230	A sirene está ligada		Status	0	SIM	-4,3466	-55,7886
	14/08/2024 02:08:20	PA - ITAITUBA - Próx. BR-230	O veículo está bloqueado		Status	0	SIM	-4,3466	-55,7886
	14/08/2024 02:06:20	PA - ITAITUBA - Próx. BR-230	A sirene está ligada		Status	0	SIM	-4,3466	-55,7886
	14/08/2024 02:06:20	PA - ITAITUBA - Próx. BR-230	O veículo está bloqueado		Status	0	SIM	-4,3466	-55,7886
	14/08/2024 02:04:20	PA - ITAITUBA - Próx. BR-230	A sirene está ligada		Status	0	SIM	-4,3466	-55,7886
	14/08/2024 02:04:20	PA - ITAITUBA - Próx. BR-230	O veículo está bloqueado		Status	0	SIM	-4,3466	-55,7886
	14/08/2024 02:02:20	PA - ITAITUBA - Próx. BR-230	A sirene está ligada		Status	0	SIM	-4,3466	-55,7886

RELATÓRIO ANALÍTICO POR VEÍCULO

Período: 08/08/2024 00:00:00 à 14/08/2024 23:59:59

Identificador: GJN9C33 SIMONE FH 2023

Placa: GJN9C33

Legenda:

Mensagens enviadas do Veículo (Veículo -> Central)

Mensagens enviadas do Veículo (Controle de Jornada Cliente)

Mensagens enviadas da Central (Central -> Veículo)



Sentido:	Data e Hora:	Localização:	Mensagem:	Modo Emergência	Tipo Mensagem:	Vel. (Km/h)	Log ?	Latitude	Longitude
	14/08/2024 02:02:20	PA - ITAITUBA - Próx. BR-230	O veículo está bloqueado		Status	0	SIM	-4,3466	-55,7886
	14/08/2024 02:00:20	PA - ITAITUBA - Próx. BR-230	A sirene está ligada		Status	0	SIM	-4,3466	-55,7886
	14/08/2024 02:00:20	PA - ITAITUBA - Próx. BR-230	O veículo está bloqueado		Status	0	SIM	-4,3466	-55,7886
	14/08/2024 01:58:20	PA - ITAITUBA - Próx. BR-230	A sirene está ligada		Status	0	SIM	-4,3466	-55,7886
	14/08/2024 01:58:20	PA - ITAITUBA - Próx. BR-230	O veículo está bloqueado		Status	0	SIM	-4,3466	-55,7886
	14/08/2024 01:56:20	PA - ITAITUBA - Próx. BR-230	A sirene está ligada		Status	0	SIM	-4,3466	-55,7886
	14/08/2024 01:56:20	PA - ITAITUBA - Próx. BR-230	O veículo está bloqueado		Status	0	SIM	-4,3466	-55,7886
	14/08/2024 01:54:20	PA - ITAITUBA - Próx. BR-230	A sirene está ligada		Status	0	SIM	-4,3466	-55,7886
	14/08/2024 01:54:20	PA - ITAITUBA - Próx. BR-230	O veículo está bloqueado		Status	0	SIM	-4,3466	-55,7886
	14/08/2024 01:52:20	PA - ITAITUBA - Próx. BR-230	A sirene está ligada		Status	0	SIM	-4,3466	-55,7886
	14/08/2024 01:52:20	PA - ITAITUBA - Próx. BR-230	O veículo está bloqueado		Status	0	SIM	-4,3466	-55,7886
	14/08/2024 01:50:20	PA - ITAITUBA - Próx. BR-230	A sirene está ligada		Status	0	SIM	-4,3466	-55,7886
	14/08/2024 01:50:20	PA - ITAITUBA - Próx. BR-230	O veículo está bloqueado		Status	0	SIM	-4,3466	-55,7886
	14/08/2024 01:48:20	PA - ITAITUBA - Próx. BR-230	A sirene está ligada		Status	0	SIM	-4,3466	-55,7886
	14/08/2024 01:48:20	PA - ITAITUBA - Próx. BR-230	O veículo está bloqueado		Status	0	SIM	-4,3466	-55,7886
	14/08/2024 01:46:20	PA - ITAITUBA - Próx. BR-230	A sirene está ligada		Status	0	SIM	-4,3466	-55,7886
	14/08/2024 01:46:20	PA - ITAITUBA - Próx. BR-230	O veículo está bloqueado		Status	0	SIM	-4,3466	-55,7886
	14/08/2024 01:44:20	PA - ITAITUBA - Próx. BR-230	A sirene está ligada		Status	0	SIM	-4,3466	-55,7886
	14/08/2024 01:44:20	PA - ITAITUBA - Próx. BR-230	O veículo está bloqueado		Status	0	SIM	-4,3466	-55,7886
	14/08/2024 01:42:05	PA - ITAITUBA - Próx. BR-230	A sirene está ligada		Status	0	SIM	-4,3466	-55,7886
	14/08/2024 01:42:05	PA - ITAITUBA - Próx. BR-230	O veículo está bloqueado		Status	0	SIM	-4,3466	-55,7886
	14/08/2024 01:40:05	PA - ITAITUBA - Próx. BR-230	A sirene está ligada		Status	0	SIM	-4,3466	-55,7886
	14/08/2024 01:40:05	PA - ITAITUBA - Próx. BR-230	O veículo está bloqueado		Status	0	SIM	-4,3466	-55,7886
	14/08/2024 01:38:05	PA - ITAITUBA - Próx. BR-230	A sirene está ligada		Status	0	SIM	-4,3466	-55,7886
	14/08/2024 01:38:05	PA - ITAITUBA - Próx. BR-230	O veículo está bloqueado		Status	0	SIM	-4,3466	-55,7886
	14/08/2024 01:36:05	PA - ITAITUBA - Próx. BR-230	A sirene está ligada		Status	0	SIM	-4,3466	-55,7886
	14/08/2024 01:36:05	PA - ITAITUBA - Próx. BR-230	O veículo está bloqueado		Status	0	SIM	-4,3466	-55,7886
	14/08/2024 01:34:05	PA - ITAITUBA - Próx. BR-230	A sirene está ligada		Status	0	SIM	-4,3466	-55,7886
	14/08/2024 01:34:05	PA - ITAITUBA - Próx. BR-230	O veículo está bloqueado		Status	0	SIM	-4,3466	-55,7886
	14/08/2024 01:32:09	PA - ITAITUBA	A sirene está ligada		Status	0	NÃO	-4,3465	-55,7885
	14/08/2024 01:32:09	PA - ITAITUBA	O veículo está bloqueado		Status	0	NÃO	-4,3465	-55,7885
	14/08/2024 01:32:09	PA - ITAITUBA	A sirene está ligada		Alerta de Software	0	NÃO	-4,3465	-55,7885
	14/08/2024 01:32:09	PA - ITAITUBA	Parada do Veículo		Alerta de Software	0	NÃO	-4,3465	-55,7885
	14/08/2024 01:32:05	PA - ITAITUBA - Próx. BR-230	A sirene está ligada		Status	0	SIM	-4,3466	-55,7886
	14/08/2024 01:32:05	PA - ITAITUBA - Próx. BR-230	O veículo está bloqueado		Status	0	SIM	-4,3466	-55,7886
	14/08/2024 01:30:22	MENSAGEM ENVIADA PELA CENTRAL   Enviada por: integração		Temporizador 05-05 / 1 hora(s)	Comando	-	-	-	-
	14/08/2024 01:30:05	PA - ITAITUBA - Próx. BR-230	A sirene está ligada		Status	0	SIM	-4,3466	-55,7886

RELATÓRIO ANALÍTICO POR VEÍCULO

Período: 08/08/2024 00:00:00 à 14/08/2024 23:59:59

Identificador: GJN9C33 SIMONE FH 2023

Placa: GJN9C33

Legenda:

Mensagens enviadas do Veículo (Veículo -> Central)

Mensagens enviadas do Veículo (Controle de Jornada Cliente)

Mensagens enviadas da Central (Central -> Veículo)



Sentido:	Data e Hora:	Localização:	Mensagem:	Modo Emergência	Tipo Mensagem:	Vel. (Km/h)	Log ?	Latitude	Longitude
	14/08/2024 01:30:05	PA - ITAITUBA - Próx. BR-230	O veículo está bloqueado		Status	0	SIM	-4,3466	-55,7886
	14/08/2024 01:29:04	MENSAGEM ENVIADA PELA CENTRAL   Enviada por: integração	Última Posição		Comando		-		
	14/08/2024 01:28:05	PA - ITAITUBA - Próx. BR-230	A sirene está ligada		Status	0	SIM	-4,3466	-55,7886
	14/08/2024 01:28:05	PA - ITAITUBA - Próx. BR-230	O veículo está bloqueado		Status	0	SIM	-4,3466	-55,7886
	14/08/2024 01:26:05	PA - ITAITUBA - Próx. BR-230	A sirene está ligada		Status	0	SIM	-4,3466	-55,7886
	14/08/2024 01:26:05	PA - ITAITUBA - Próx. BR-230	O veículo está bloqueado		Status	0	SIM	-4,3466	-55,7886
	14/08/2024 01:24:05	PA - ITAITUBA - Próx. BR-230	A sirene está ligada		Status	0	SIM	-4,3466	-55,7886
	14/08/2024 01:24:05	PA - ITAITUBA - Próx. BR-230	O veículo está bloqueado		Status	0	SIM	-4,3466	-55,7886
	14/08/2024 01:22:05	PA - ITAITUBA - Próx. BR-230	A sirene está ligada		Status	0	SIM	-4,3466	-55,7886
	14/08/2024 01:22:05	PA - ITAITUBA - Próx. BR-230	O veículo está bloqueado		Status	0	SIM	-4,3466	-55,7886
	14/08/2024 01:20:05	PA - ITAITUBA - Próx. BR-230	A sirene está ligada		Status	0	SIM	-4,3466	-55,7886
	14/08/2024 01:20:05	PA - ITAITUBA - Próx. BR-230	O veículo está bloqueado		Status	0	SIM	-4,3466	-55,7886
	14/08/2024 01:18:05	PA - ITAITUBA - Próx. BR-230	A sirene está ligada		Status	0	SIM	-4,3466	-55,7886
	14/08/2024 01:18:05	PA - ITAITUBA - Próx. BR-230	O veículo está bloqueado		Status	0	SIM	-4,3466	-55,7886
	14/08/2024 01:16:05	PA - ITAITUBA - Próx. BR-230	A sirene está ligada		Status	0	SIM	-4,3466	-55,7886
	14/08/2024 01:16:05	PA - ITAITUBA - Próx. BR-230	O veículo está bloqueado		Status	0	SIM	-4,3466	-55,7886
	14/08/2024 01:14:05	PA - ITAITUBA - Próx. BR-230	A sirene está ligada		Status	0	SIM	-4,3466	-55,7886
	14/08/2024 01:14:05	PA - ITAITUBA - Próx. BR-230	O veículo está bloqueado		Status	0	SIM	-4,3466	-55,7886
	14/08/2024 01:12:05	PA - ITAITUBA - Próx. BR-230	A sirene está ligada		Status	0	SIM	-4,3466	-55,7886
	14/08/2024 01:12:05	PA - ITAITUBA - Próx. BR-230	O veículo está bloqueado		Status	0	SIM	-4,3466	-55,7886
	14/08/2024 01:10:05	PA - ITAITUBA - Próx. BR-230	A sirene está ligada		Status	0	SIM	-4,3466	-55,7886
	14/08/2024 01:10:05	PA - ITAITUBA - Próx. BR-230	O veículo está bloqueado		Status	0	SIM	-4,3466	-55,7886
	14/08/2024 01:08:05	PA - ITAITUBA - Próx. BR-230	A sirene está ligada		Status	0	SIM	-4,3466	-55,7886
	14/08/2024 01:08:05	PA - ITAITUBA - Próx. BR-230	O veículo está bloqueado		Status	0	SIM	-4,3466	-55,7886
	14/08/2024 01:06:05	PA - ITAITUBA - Próx. BR-230	A sirene está ligada		Status	0	SIM	-4,3466	-55,7886
	14/08/2024 01:06:05	PA - ITAITUBA - Próx. BR-230	O veículo está bloqueado		Status	0	SIM	-4,3466	-55,7886
	14/08/2024 01:04:05	PA - ITAITUBA - Próx. BR-230	A sirene está ligada		Status	0	SIM	-4,3466	-55,7886
	14/08/2024 01:04:05	PA - ITAITUBA - Próx. BR-230	O veículo está bloqueado		Status	0	SIM	-4,3466	-55,7886
	14/08/2024 01:01:41	PA - ITAITUBA - Próx. BR-230	A sirene está ligada		Status	0	SIM	-4,3466	-55,7886
	14/08/2024 01:01:41	PA - ITAITUBA - Próx. BR-230	O veículo está bloqueado		Status	0	SIM	-4,3466	-55,7886
	14/08/2024 00:59:41	PA - ITAITUBA - Próx. BR-230	A sirene está ligada		Status	0	SIM	-4,3466	-55,7886
	14/08/2024 00:59:41	PA - ITAITUBA - Próx. BR-230	O veículo está bloqueado		Status	0	SIM	-4,3466	-55,7886
	14/08/2024 00:57:41	PA - ITAITUBA - Próx. BR-230	A sirene está ligada		Status	0	SIM	-4,3466	-55,7886
	14/08/2024 00:57:41	PA - ITAITUBA - Próx. BR-230	O veículo está bloqueado		Status	0	SIM	-4,3466	-55,7886
	14/08/2024 00:55:41	PA - ITAITUBA - Próx. BR-230	A sirene está ligada		Status	0	SIM	-4,3466	-55,7886
	14/08/2024 00:55:41	PA - ITAITUBA - Próx. BR-230	O veículo está bloqueado		Status	0	SIM	-4,3466	-55,7886
	14/08/2024 00:53:41	PA - ITAITUBA - Próx. BR-230	A sirene está ligada		Status	0	SIM	-4,3466	-55,7886

RELATÓRIO ANALÍTICO POR VEÍCULO

Período: 08/08/2024 00:00:00 à 14/08/2024 23:59:59

Identificador: GJN9C33 SIMONE FH 2023

Placa: GJN9C33

Legenda:

Mensagens enviadas do Veículo (Veículo -> Central)

Mensagens enviadas do Veículo (Controle de Jornada Cliente)

Mensagens enviadas da Central (Central -> Veículo)



Sentido:	Data e Hora:	Localização:	Mensagem:	Modo Emergência	Tipo Mensagem:	Vel. (Km/h)	Log ?	Latitude	Longitude
	14/08/2024 00:53:41	PA - ITAITUBA - Próx. BR-230	O veículo está bloqueado		Status	0	SIM	-4,3466	-55,7886
	14/08/2024 00:51:41	PA - ITAITUBA - Próx. BR-230	A sirene está ligada		Status	0	SIM	-4,3466	-55,7886
	14/08/2024 00:51:41	PA - ITAITUBA - Próx. BR-230	O veículo está bloqueado		Status	0	SIM	-4,3466	-55,7886
	14/08/2024 00:49:41	PA - ITAITUBA - Próx. BR-230	A sirene está ligada		Status	0	SIM	-4,3466	-55,7886
	14/08/2024 00:49:41	PA - ITAITUBA - Próx. BR-230	O veículo está bloqueado		Status	0	SIM	-4,3466	-55,7886
	14/08/2024 00:47:41	PA - ITAITUBA - Próx. BR-230	A sirene está ligada		Status	0	SIM	-4,3466	-55,7886
	14/08/2024 00:47:41	PA - ITAITUBA - Próx. BR-230	O veículo está bloqueado		Status	0	SIM	-4,3466	-55,7886
	14/08/2024 00:45:41	PA - ITAITUBA - Próx. BR-230	A sirene está ligada		Status	0	SIM	-4,3466	-55,7886
	14/08/2024 00:45:41	PA - ITAITUBA - Próx. BR-230	O veículo está bloqueado		Status	0	SIM	-4,3466	-55,7886
	14/08/2024 00:43:41	PA - ITAITUBA - Próx. BR-230	A sirene está ligada		Status	0	SIM	-4,3466	-55,7886
	14/08/2024 00:43:41	PA - ITAITUBA - Próx. BR-230	O veículo está bloqueado		Status	0	SIM	-4,3466	-55,7886
	14/08/2024 00:41:41	PA - ITAITUBA - Próx. BR-230	A sirene está ligada		Status	0	SIM	-4,3466	-55,7886
	14/08/2024 00:41:41	PA - ITAITUBA - Próx. BR-230	O veículo está bloqueado		Status	0	SIM	-4,3466	-55,7886
	14/08/2024 00:39:41	PA - ITAITUBA - Próx. BR-230	A sirene está ligada		Status	0	SIM	-4,3466	-55,7886
	14/08/2024 00:39:41	PA - ITAITUBA - Próx. BR-230	O veículo está bloqueado		Status	0	SIM	-4,3466	-55,7886
	14/08/2024 00:37:41	PA - ITAITUBA - Próx. BR-230	A sirene está ligada		Status	0	SIM	-4,3466	-55,7886
	14/08/2024 00:37:41	PA - ITAITUBA - Próx. BR-230	O veículo está bloqueado		Status	0	SIM	-4,3466	-55,7886
	14/08/2024 00:35:41	PA - ITAITUBA - Próx. BR-230	A sirene está ligada		Status	0	SIM	-4,3466	-55,7886
	14/08/2024 00:35:41	PA - ITAITUBA - Próx. BR-230	O veículo está bloqueado		Status	0	SIM	-4,3466	-55,7886
	14/08/2024 00:33:41	PA - ITAITUBA - Próx. BR-230	A sirene está ligada		Status	0	SIM	-4,3466	-55,7886
	14/08/2024 00:33:41	PA - ITAITUBA - Próx. BR-230	O veículo está bloqueado		Status	0	SIM	-4,3466	-55,7886
	14/08/2024 00:31:41	PA - ITAITUBA - Próx. BR-230	A sirene está ligada		Status	0	SIM	-4,3466	-55,7886
	14/08/2024 00:31:41	PA - ITAITUBA - Próx. BR-230	O veículo está bloqueado		Status	0	SIM	-4,3466	-55,7886
	14/08/2024 00:30:40	PA - ITAITUBA	A sirene está ligada		Status	0	NÃO	-4,3465	-55,7885
	14/08/2024 00:30:40	PA - ITAITUBA	O veículo está bloqueado		Status	0	NÃO	-4,3465	-55,7885
	14/08/2024 00:30:40	PA - ITAITUBA	A sirene está ligada	Alerta de Software	Alerta de Software	0	NÃO	-4,3465	-55,7885
	14/08/2024 00:30:40	PA - ITAITUBA	Parada do Veículo	Alerta de Software	Alerta de Software	0	NÃO	-4,3465	-55,7885
	14/08/2024 00:29:41	PA - ITAITUBA - Próx. BR-230	A sirene está ligada		Status	0	SIM	-4,3466	-55,7886
	14/08/2024 00:29:41	PA - ITAITUBA - Próx. BR-230	O veículo está bloqueado		Status	0	SIM	-4,3466	-55,7886
	14/08/2024 00:28:55	MENSAGEM ENVIADA PELA CENTRAL   Enviada por: integração	Temporizador 05-05 / 1 hora(s)		Comando		-		
	14/08/2024 00:27:43	MENSAGEM ENVIADA PELA CENTRAL   Enviada por: integração	Ultima Posição		Comando		-		
	14/08/2024 00:27:41	PA - ITAITUBA - Próx. BR-230	A sirene está ligada		Status	0	SIM	-4,3466	-55,7886
	14/08/2024 00:27:41	PA - ITAITUBA - Próx. BR-230	O veículo está bloqueado		Status	0	SIM	-4,3466	-55,7886
	14/08/2024 00:25:41	PA - ITAITUBA - Próx. BR-230	A sirene está ligada		Status	0	SIM	-4,3466	-55,7886
	14/08/2024 00:25:41	PA - ITAITUBA - Próx. BR-230	O veículo está bloqueado		Status	0	SIM	-4,3466	-55,7886
	14/08/2024 00:23:41	PA - ITAITUBA	A sirene está ligada		Status	0	SIM	-4,3466	-55,7887
	14/08/2024 00:23:41	PA - ITAITUBA	O veículo está bloqueado		Status	0	SIM	-4,3466	-55,7887

## RELATÓRIO ANALÍTICO POR VEÍCULO






































Período: 08/08/2024 00:00:00 à 14/08/2024 23:59:59

Identificador: GJN9C33 SIMONE FH 2023

Placa: GJN9C33

- Legenda:**
-  Mensagens enviadas do Veículo (Veículo -> Central)
  -  Mensagens enviadas do Veículo (Controle de Jornada Cliente)
  -  Mensagens enviadas da Central (Central -> Veículo)






Sentido:	Data e Hora:	Localização:	Mensagem:	Modo Emergência	Tipo Mensagem:	Vel. (Km/h)	Log ?	Latitude	Longitude
	14/08/2024 00:21:26	PA - ITAITUBA - Próx. BR-230	A sirene está ligada		Status	0	SIM	-4,3466	-55,7886
	14/08/2024 00:21:26	PA - ITAITUBA - Próx. BR-230	O veículo está bloqueado		Status	0	SIM	-4,3466	-55,7886
	14/08/2024 00:19:26	PA - ITAITUBA - Próx. BR-230	A sirene está ligada		Status	0	SIM	-4,3466	-55,7886
	14/08/2024 00:19:26	PA - ITAITUBA - Próx. BR-230	O veículo está bloqueado		Status	0	SIM	-4,3466	-55,7886
	14/08/2024 00:17:26	PA - ITAITUBA - Próx. BR-230	A sirene está ligada		Status	0	SIM	-4,3466	-55,7886
	14/08/2024 00:17:26	PA - ITAITUBA - Próx. BR-230	O veículo está bloqueado		Status	0	SIM	-4,3466	-55,7886
	14/08/2024 00:15:26	PA - ITAITUBA - Próx. BR-230	A sirene está ligada		Status	0	SIM	-4,3466	-55,7886
	14/08/2024 00:15:26	PA - ITAITUBA - Próx. BR-230	O veículo está bloqueado		Status	0	SIM	-4,3466	-55,7886
	14/08/2024 00:13:26	PA - ITAITUBA - Próx. BR-230	A sirene está ligada		Status	0	SIM	-4,3466	-55,7886
	14/08/2024 00:13:26	PA - ITAITUBA - Próx. BR-230	O veículo está bloqueado		Status	0	SIM	-4,3466	-55,7886
	14/08/2024 00:11:26	PA - ITAITUBA - Próx. BR-230	A sirene está ligada		Status	0	SIM	-4,3466	-55,7886
	14/08/2024 00:11:26	PA - ITAITUBA - Próx. BR-230	O veículo está bloqueado		Status	0	SIM	-4,3466	-55,7886
	14/08/2024 00:09:26	PA - ITAITUBA - Próx. BR-230	A sirene está ligada		Status	0	SIM	-4,3466	-55,7886
	14/08/2024 00:09:26	PA - ITAITUBA - Próx. BR-230	O veículo está bloqueado		Status	0	SIM	-4,3466	-55,7886
	14/08/2024 00:07:26	PA - ITAITUBA - Próx. BR-230	A sirene está ligada		Status	0	SIM	-4,3466	-55,7886
	14/08/2024 00:07:26	PA - ITAITUBA - Próx. BR-230	O veículo está bloqueado		Status	0	SIM	-4,3466	-55,7886
	14/08/2024 00:05:26	PA - ITAITUBA - Próx. BR-230	A sirene está ligada		Status	0	SIM	-4,3466	-55,7886
	14/08/2024 00:05:26	PA - ITAITUBA - Próx. BR-230	O veículo está bloqueado		Status	0	SIM	-4,3466	-55,7886
	14/08/2024 00:03:26	PA - ITAITUBA - Próx. BR-230	A sirene está ligada		Status	0	SIM	-4,3466	-55,7886
	14/08/2024 00:03:26	PA - ITAITUBA - Próx. BR-230	O veículo está bloqueado		Status	0	SIM	-4,3466	-55,7886
	14/08/2024 00:01:26	PA - ITAITUBA - Próx. BR-230	A sirene está ligada		Status	0	SIM	-4,3466	-55,7886
	14/08/2024 00:01:26	PA - ITAITUBA - Próx. BR-230	O veículo está bloqueado		Status	0	SIM	-4,3466	-55,7886
	13/08/2024 23:59:26	PA - ITAITUBA - Próx. BR-230	A sirene está ligada		Status	0	SIM	-4,3466	-55,7886
	13/08/2024 23:59:26	PA - ITAITUBA - Próx. BR-230	O veículo está bloqueado		Status	0	SIM	-4,3466	-55,7886
	13/08/2024 23:57:26	PA - ITAITUBA - Próx. BR-230	A sirene está ligada		Status	0	SIM	-4,3466	-55,7886
	13/08/2024 23:57:26	PA - ITAITUBA - Próx. BR-230	O veículo está bloqueado		Status	0	SIM	-4,3466	-55,7886
	13/08/2024 23:55:26	PA - ITAITUBA - Próx. BR-230	A sirene está ligada		Status	0	SIM	-4,3466	-55,7886
	13/08/2024 23:55:26	PA - ITAITUBA - Próx. BR-230	O veículo está bloqueado		Status	0	SIM	-4,3466	-55,7886
	13/08/2024 23:53:26	PA - ITAITUBA - Próx. BR-230	A sirene está ligada		Status	0	SIM	-4,3466	-55,7886
	13/08/2024 23:53:26	PA - ITAITUBA - Próx. BR-230	O veículo está bloqueado		Status	0	SIM	-4,3466	-55,7886
	13/08/2024 23:51:26	PA - ITAITUBA - Próx. BR-230	A sirene está ligada		Status	0	SIM	-4,3466	-55,7886
	13/08/2024 23:51:26	PA - ITAITUBA - Próx. BR-230	O veículo está bloqueado		Status	0	SIM	-4,3466	-55,7886
	13/08/2024 23:49:26	PA - ITAITUBA - Próx. BR-230	A sirene está ligada		Status	0	SIM	-4,3466	-55,7886
	13/08/2024 23:49:26	PA - ITAITUBA - Próx. BR-230	O veículo está bloqueado		Status	0	SIM	-4,3466	-55,7886
	13/08/2024 23:47:26	PA - ITAITUBA - Próx. BR-230	A sirene está ligada		Status	0	SIM	-4,3466	-55,7886
	13/08/2024 23:47:26	PA - ITAITUBA - Próx. BR-230	O veículo está bloqueado		Status	0	SIM	-4,3466	-55,7886
	13/08/2024 23:45:26	PA - ITAITUBA - Próx. BR-230	A sirene está ligada		Status	0	SIM	-4,3466	-55,7886








































RELATÓRIO ANALÍTICO POR VEÍCULO

Período: 08/08/2024 00:00:00 à 14/08/2024 23:59:59  
Identificador: GJN9C33 SIMONE FH 2023  
Placa: GJN9C33

- Legenda:**
-  Mensagens enviadas do Veículo (Veículo -> Central)
  -  Mensagens enviadas do Veículo (Controle de Jornada Cliente)
  -  Mensagens enviadas da Central (Central -> Veículo)






Sentido:	Data e Hora:	Localização:	Mensagem:	Modo Emergência	Tipo Mensagem:	Vel. (Km/h)	Log ?	Latitude	Longitude
	13/08/2024 23:45:26	PA - ITAITUBA - Próx. BR-230	O veículo está bloqueado		Status	0	SIM	-4,3466	-55,7886
	13/08/2024 23:43:26	PA - ITAITUBA - Próx. BR-230	A sirene está ligada		Status	0	SIM	-4,3466	-55,7886
	13/08/2024 23:43:26	PA - ITAITUBA - Próx. BR-230	O veículo está bloqueado		Status	0	SIM	-4,3466	-55,7886
	13/08/2024 23:41:03	PA - ITAITUBA - Próx. BR-230	A sirene está ligada		Status	0	SIM	-4,3466	-55,7886
	13/08/2024 23:41:03	PA - ITAITUBA - Próx. BR-230	O veículo está bloqueado		Status	0	SIM	-4,3466	-55,7886
	13/08/2024 23:39:03	PA - ITAITUBA - Próx. BR-230	A sirene está ligada		Status	0	SIM	-4,3466	-55,7886
	13/08/2024 23:39:03	PA - ITAITUBA - Próx. BR-230	O veículo está bloqueado		Status	0	SIM	-4,3466	-55,7886
	13/08/2024 23:37:03	PA - ITAITUBA - Próx. BR-230	A sirene está ligada		Status	0	SIM	-4,3466	-55,7886
	13/08/2024 23:37:03	PA - ITAITUBA - Próx. BR-230	O veículo está bloqueado		Status	0	SIM	-4,3466	-55,7886
	13/08/2024 23:35:03	PA - ITAITUBA - Próx. BR-230	A sirene está ligada		Status	0	SIM	-4,3466	-55,7886
	13/08/2024 23:35:03	PA - ITAITUBA - Próx. BR-230	O veículo está bloqueado		Status	0	SIM	-4,3466	-55,7886
	13/08/2024 23:33:03	PA - ITAITUBA - Próx. BR-230	A sirene está ligada		Status	0	SIM	-4,3466	-55,7886
	13/08/2024 23:33:03	PA - ITAITUBA - Próx. BR-230	O veículo está bloqueado		Status	0	SIM	-4,3466	-55,7886
	13/08/2024 23:31:03	PA - ITAITUBA - Próx. BR-230	A sirene está ligada		Status	0	SIM	-4,3466	-55,7886
	13/08/2024 23:31:03	PA - ITAITUBA - Próx. BR-230	O veículo está bloqueado		Status	0	SIM	-4,3466	-55,7886
	13/08/2024 23:30:11	PA - ITAITUBA	A sirene está ligada		Status	0	NÃO	-4,3465	-55,7885
	13/08/2024 23:30:11	PA - ITAITUBA	O veículo está bloqueado		Status	0	NÃO	-4,3465	-55,7885
	13/08/2024 23:30:11	PA - ITAITUBA	A sirene está ligada		Alerta de Software	0	NÃO	-4,3465	-55,7885
	13/08/2024 23:30:11	PA - ITAITUBA	Parada do Veículo		Alerta de Software	0	NÃO	-4,3465	-55,7885
	13/08/2024 23:29:03	PA - ITAITUBA	A sirene está ligada		Status	0	SIM	-4,3465	-55,7886
	13/08/2024 23:29:03	PA - ITAITUBA	O veículo está bloqueado		Status	0	SIM	-4,3465	-55,7886
	13/08/2024 23:28:45	MENSAGEM ENVIADA PELA CENTRAL   Enviada por: integração	Temporizador 05-05 / 1 hora(s)		Comando	-	-	-	-
	13/08/2024 23:27:15	MENSAGEM ENVIADA PELA CENTRAL   Enviada por: integração	Ultima Posição		Comando	-	-	-	-
	13/08/2024 23:27:03	PA - ITAITUBA	A sirene está ligada		Status	0	SIM	-4,3465	-55,7886
	13/08/2024 23:27:03	PA - ITAITUBA	O veículo está bloqueado		Status	0	SIM	-4,3465	-55,7886
	13/08/2024 23:25:03	PA - ITAITUBA	A sirene está ligada		Status	0	SIM	-4,3465	-55,7886
	13/08/2024 23:25:03	PA - ITAITUBA	O veículo está bloqueado		Status	0	SIM	-4,3465	-55,7886
	13/08/2024 23:23:03	PA - ITAITUBA - Próx. BR-230	A sirene está ligada		Status	0	SIM	-4,3466	-55,7886
	13/08/2024 23:23:03	PA - ITAITUBA - Próx. BR-230	O veículo está bloqueado		Status	0	SIM	-4,3466	-55,7886
	13/08/2024 23:21:03	PA - ITAITUBA - Próx. BR-230	A sirene está ligada		Status	0	SIM	-4,3466	-55,7886
	13/08/2024 23:21:03	PA - ITAITUBA - Próx. BR-230	O veículo está bloqueado		Status	0	SIM	-4,3466	-55,7886
	13/08/2024 23:19:03	PA - ITAITUBA - Próx. BR-230	A sirene está ligada		Status	0	SIM	-4,3466	-55,7886
	13/08/2024 23:19:03	PA - ITAITUBA - Próx. BR-230	O veículo está bloqueado		Status	0	SIM	-4,3466	-55,7886
	13/08/2024 23:17:03	PA - ITAITUBA - Próx. BR-230	A sirene está ligada		Status	0	SIM	-4,3466	-55,7886
	13/08/2024 23:17:03	PA - ITAITUBA - Próx. BR-230	O veículo está bloqueado		Status	0	SIM	-4,3466	-55,7886
	13/08/2024 23:15:03	PA - ITAITUBA - Próx. BR-230	A sirene está ligada		Status	0	SIM	-4,3466	-55,7886
	13/08/2024 23:15:03	PA - ITAITUBA - Próx. BR-230	O veículo está bloqueado		Status	0	SIM	-4,3466	-55,7886

## RELATÓRIO ANALÍTICO POR VEÍCULO






































Período: 08/08/2024 00:00:00 à 14/08/2024 23:59:59

Identificador: GJN9C33 SIMONE FH 2023

Placa: GJN9C33




- Legenda:**
-  Mensagens enviadas do Veículo (Veículo -> Central)
  -  Mensagens enviadas do Veículo (Controle de Jornada Cliente)
  -  Mensagens enviadas da Central (Central -> Veículo)








































Sentido:	Data e Hora:	Localização:	Mensagem:	Modo Emergência	Tipo Mensagem:	Vel. (Km/h)	Log ?	Latitude	Longitude
	13/08/2024 23:13:03	PA - ITAITUBA - Próx. BR-230	A sirene está ligada		Status	0	SIM	-4,3466	-55,7886
	13/08/2024 23:13:03	PA - ITAITUBA - Próx. BR-230	O veículo está bloqueado		Status	0	SIM	-4,3466	-55,7886
	13/08/2024 23:11:03	PA - ITAITUBA - Próx. BR-230	A sirene está ligada		Status	0	SIM	-4,3466	-55,7886
	13/08/2024 23:11:03	PA - ITAITUBA - Próx. BR-230	O veículo está bloqueado		Status	0	SIM	-4,3466	-55,7886
	13/08/2024 23:09:03	PA - ITAITUBA - Próx. BR-230	A sirene está ligada		Status	0	SIM	-4,3466	-55,7886
	13/08/2024 23:09:03	PA - ITAITUBA - Próx. BR-230	O veículo está bloqueado		Status	0	SIM	-4,3466	-55,7886
	13/08/2024 23:07:03	PA - ITAITUBA - Próx. BR-230	A sirene está ligada		Status	0	SIM	-4,3466	-55,7886
	13/08/2024 23:07:03	PA - ITAITUBA - Próx. BR-230	O veículo está bloqueado		Status	0	SIM	-4,3466	-55,7886
	13/08/2024 23:05:03	PA - ITAITUBA - Próx. BR-230	A sirene está ligada		Status	0	SIM	-4,3466	-55,7886
	13/08/2024 23:05:03	PA - ITAITUBA - Próx. BR-230	O veículo está bloqueado		Status	0	SIM	-4,3466	-55,7886
	13/08/2024 23:03:03	PA - ITAITUBA - Próx. BR-230	A sirene está ligada		Status	0	SIM	-4,3466	-55,7886
	13/08/2024 23:03:03	PA - ITAITUBA - Próx. BR-230	O veículo está bloqueado		Status	0	SIM	-4,3466	-55,7886
	13/08/2024 23:00:48	PA - ITAITUBA	A sirene está ligada		Status	0	SIM	-4,3465	-55,7886
	13/08/2024 23:00:48	PA - ITAITUBA	O veículo está bloqueado		Status	0	SIM	-4,3465	-55,7886
	13/08/2024 22:58:48	PA - ITAITUBA	A sirene está ligada		Status	0	SIM	-4,3465	-55,7886
	13/08/2024 22:58:48	PA - ITAITUBA	O veículo está bloqueado		Status	0	SIM	-4,3465	-55,7886
	13/08/2024 22:56:48	PA - ITAITUBA	A sirene está ligada		Status	0	SIM	-4,3465	-55,7886
	13/08/2024 22:56:48	PA - ITAITUBA	O veículo está bloqueado		Status	0	SIM	-4,3465	-55,7886
	13/08/2024 22:54:48	PA - ITAITUBA	A sirene está ligada		Status	0	SIM	-4,3465	-55,7886
	13/08/2024 22:54:48	PA - ITAITUBA	O veículo está bloqueado		Status	0	SIM	-4,3465	-55,7886
	13/08/2024 22:52:48	PA - ITAITUBA - Próx. BR-230	A sirene está ligada		Status	0	SIM	-4,3466	-55,7886
	13/08/2024 22:52:48	PA - ITAITUBA - Próx. BR-230	O veículo está bloqueado		Status	0	SIM	-4,3466	-55,7886
	13/08/2024 22:50:48	PA - ITAITUBA - Próx. BR-230	A sirene está ligada		Status	0	SIM	-4,3466	-55,7886
	13/08/2024 22:50:48	PA - ITAITUBA - Próx. BR-230	O veículo está bloqueado		Status	0	SIM	-4,3466	-55,7886
	13/08/2024 22:48:48	PA - ITAITUBA - Próx. BR-230	A sirene está ligada		Status	0	SIM	-4,3466	-55,7886
	13/08/2024 22:48:48	PA - ITAITUBA - Próx. BR-230	O veículo está bloqueado		Status	0	SIM	-4,3466	-55,7886
	13/08/2024 22:46:48	PA - ITAITUBA - Próx. BR-230	A sirene está ligada		Status	0	SIM	-4,3466	-55,7886
	13/08/2024 22:46:48	PA - ITAITUBA - Próx. BR-230	O veículo está bloqueado		Status	0	SIM	-4,3466	-55,7886
	13/08/2024 22:44:48	PA - ITAITUBA - Próx. BR-230	A sirene está ligada		Status	0	SIM	-4,3466	-55,7886
	13/08/2024 22:44:48	PA - ITAITUBA - Próx. BR-230	O veículo está bloqueado		Status	0	SIM	-4,3466	-55,7886
	13/08/2024 22:42:48	PA - ITAITUBA - Próx. BR-230	A sirene está ligada		Status	0	SIM	-4,3466	-55,7886
	13/08/2024 22:42:48	PA - ITAITUBA - Próx. BR-230	O veículo está bloqueado		Status	0	SIM	-4,3466	-55,7886
	13/08/2024 22:40:48	PA - ITAITUBA - Próx. BR-230	A sirene está ligada		Status	0	SIM	-4,3466	-55,7886
	13/08/2024 22:40:48	PA - ITAITUBA - Próx. BR-230	O veículo está bloqueado		Status	0	SIM	-4,3466	-55,7886
	13/08/2024 22:38:48	PA - ITAITUBA - Próx. BR-230	A sirene está ligada		Status	0	SIM	-4,3466	-55,7886
	13/08/2024 22:38:48	PA - ITAITUBA - Próx. BR-230	O veículo está bloqueado		Status	0	SIM	-4,3466	-55,7886
	13/08/2024 22:36:48	PA - ITAITUBA - Próx. BR-230	A sirene está ligada		Status	0	SIM	-4,3466	-55,7886

RELATÓRIO ANALÍTICO POR VEÍCULO

Período: 08/08/2024 00:00:00 à 14/08/2024 23:59:59  
Identificador: GJN9C33 SIMONE FH 2023  
Placa: GJN9C33

- Legenda:**
-  Mensagens enviadas do Veículo (Veículo -> Central)
  -  Mensagens enviadas do Veículo (Controle de Jornada Cliente)
  -  Mensagens enviadas da Central (Central -> Veículo)



Sentido:	Data e Hora:	Localização:	Mensagem:	Modo Emergência	Tipo Mensagem:	Vel. (Km/h)	Log ?	Latitude	Longitude
	13/08/2024 22:36:48	PA - ITAITUBA - Próx. BR-230	O veículo está bloqueado		Status	0	SIM	-4,3466	-55,7886
	13/08/2024 22:34:48	PA - ITAITUBA - Próx. BR-230	A sirene está ligada		Status	0	SIM	-4,3466	-55,7886
	13/08/2024 22:34:48	PA - ITAITUBA - Próx. BR-230	O veículo está bloqueado		Status	0	SIM	-4,3466	-55,7886
	13/08/2024 22:32:48	PA - ITAITUBA - Próx. BR-230	A sirene está ligada		Status	0	SIM	-4,3466	-55,7886
	13/08/2024 22:32:48	PA - ITAITUBA - Próx. BR-230	O veículo está bloqueado		Status	0	SIM	-4,3466	-55,7886
	13/08/2024 22:30:48	PA - ITAITUBA - Próx. BR-230	A sirene está ligada		Status	0	SIM	-4,3466	-55,7886
	13/08/2024 22:30:48	PA - ITAITUBA - Próx. BR-230	O veículo está bloqueado		Status	0	SIM	-4,3466	-55,7886
	13/08/2024 22:30:00	PA - ITAITUBA	A sirene está ligada		Status	0	NÃO	-4,3465	-55,7885
	13/08/2024 22:30:00	PA - ITAITUBA	O veículo está bloqueado		Status	0	NÃO	-4,3465	-55,7885
	13/08/2024 22:30:00	PA - ITAITUBA	A sirene está ligada		Alerta de Software	0	NÃO	-4,3465	-55,7885
	13/08/2024 22:30:00	PA - ITAITUBA	Parada do Veículo		Alerta de Software	0	NÃO	-4,3465	-55,7885
	13/08/2024 22:28:48	PA - ITAITUBA - Próx. BR-230	A sirene está ligada		Status	0	SIM	-4,3466	-55,7886
	13/08/2024 22:28:48	PA - ITAITUBA - Próx. BR-230	O veículo está bloqueado		Status	0	SIM	-4,3466	-55,7886
	13/08/2024 22:28:16	MENSAGEM ENVIADA PELA CENTRAL   Enviada por: integração	Temporizador 05-05 / 1 hora(s)		Comando		-		
	13/08/2024 22:26:56	MENSAGEM ENVIADA PELA CENTRAL   Enviada por: integração	Ultima Posição		Comando		-		
	13/08/2024 22:26:48	PA - ITAITUBA - Próx. BR-230	A sirene está ligada		Status	0	SIM	-4,3466	-55,7886
	13/08/2024 22:26:48	PA - ITAITUBA - Próx. BR-230	O veículo está bloqueado		Status	0	SIM	-4,3466	-55,7886
	13/08/2024 22:24:48	PA - ITAITUBA - Próx. BR-230	A sirene está ligada		Status	0	SIM	-4,3466	-55,7886
	13/08/2024 22:24:48	PA - ITAITUBA - Próx. BR-230	O veículo está bloqueado		Status	0	SIM	-4,3466	-55,7886
	13/08/2024 22:22:48	PA - ITAITUBA	A sirene está ligada		Status	0	SIM	-4,3465	-55,7886
	13/08/2024 22:22:48	PA - ITAITUBA	O veículo está bloqueado		Status	0	SIM	-4,3465	-55,7886
	13/08/2024 22:20:24	PA - ITAITUBA - Próx. BR-230	A sirene está ligada		Status	0	SIM	-4,3466	-55,7886
	13/08/2024 22:20:24	PA - ITAITUBA - Próx. BR-230	O veículo está bloqueado		Status	0	SIM	-4,3466	-55,7886
	13/08/2024 22:18:24	PA - ITAITUBA - Próx. BR-230	A sirene está ligada		Status	0	SIM	-4,3466	-55,7886
	13/08/2024 22:18:24	PA - ITAITUBA - Próx. BR-230	O veículo está bloqueado		Status	0	SIM	-4,3466	-55,7886
	13/08/2024 22:16:24	PA - ITAITUBA - Próx. BR-230	A sirene está ligada		Status	0	SIM	-4,3466	-55,7886
	13/08/2024 22:16:24	PA - ITAITUBA - Próx. BR-230	O veículo está bloqueado		Status	0	SIM	-4,3466	-55,7886
	13/08/2024 22:14:24	PA - ITAITUBA - Próx. BR-230	A sirene está ligada		Status	0	SIM	-4,3466	-55,7886
	13/08/2024 22:14:24	PA - ITAITUBA - Próx. BR-230	O veículo está bloqueado		Status	0	SIM	-4,3466	-55,7886
	13/08/2024 22:12:24	PA - ITAITUBA	A sirene está ligada		Status	0	SIM	-4,3466	-55,7887
	13/08/2024 22:12:24	PA - ITAITUBA	O veículo está bloqueado		Status	0	SIM	-4,3466	-55,7887
	13/08/2024 22:10:24	PA - ITAITUBA	A sirene está ligada		Status	0	SIM	-4,3466	-55,7887
	13/08/2024 22:10:24	PA - ITAITUBA	O veículo está bloqueado		Status	0	SIM	-4,3466	-55,7887
	13/08/2024 22:08:24	PA - ITAITUBA	A sirene está ligada		Status	0	SIM	-4,3466	-55,7887
	13/08/2024 22:08:24	PA - ITAITUBA	O veículo está bloqueado		Status	0	SIM	-4,3466	-55,7887
	13/08/2024 22:06:24	PA - ITAITUBA	A sirene está ligada		Status	0	SIM	-4,3466	-55,7887
	13/08/2024 22:06:24	PA - ITAITUBA	O veículo está bloqueado		Status	0	SIM	-4,3466	-55,7887

## RELATÓRIO ANALÍTICO POR VEÍCULO

Período: 08/08/2024 00:00:00 à 14/08/2024 23:59:59


Identificador: GJN9C33 SIMONE FH 2023

Placa: GJN9C33

- Legenda:**
- Mensagens enviadas do Veículo (Veículo -> Central)
  - Mensagens enviadas do Veículo (Controle de Jornada Cliente)
  - Mensagens enviadas da Central (Central -> Veículo)



Sentido:	Data e Hora:	Localização:	Mensagem:	Modo Emergência	Tipo Mensagem:	Vel. (Km/h)	Log ?	Latitude	Longitude
	13/08/2024 22:04:24	PA - ITAITUBA	A sirene está ligada		Status	0	SIM	-4,3466	-55,7887
	13/08/2024 22:04:24	PA - ITAITUBA	O veículo está bloqueado		Status	0	SIM	-4,3466	-55,7887
	13/08/2024 22:02:24	PA - ITAITUBA	A sirene está ligada		Status	0	SIM	-4,3466	-55,7887
	13/08/2024 22:02:24	PA - ITAITUBA	O veículo está bloqueado		Status	0	SIM	-4,3466	-55,7887
	13/08/2024 22:00:24	PA - ITAITUBA	A sirene está ligada		Status	0	SIM	-4,3466	-55,7887
	13/08/2024 22:00:24	PA - ITAITUBA	O veículo está bloqueado		Status	0	SIM	-4,3466	-55,7887
	13/08/2024 21:58:24	PA - ITAITUBA	A sirene está ligada		Status	0	SIM	-4,3466	-55,7887
	13/08/2024 21:58:24	PA - ITAITUBA	O veículo está bloqueado		Status	0	SIM	-4,3466	-55,7887
	13/08/2024 21:56:24	PA - ITAITUBA	A sirene está ligada		Status	0	SIM	-4,3466	-55,7887
	13/08/2024 21:56:24	PA - ITAITUBA	O veículo está bloqueado		Status	0	SIM	-4,3466	-55,7887
	13/08/2024 21:54:24	PA - ITAITUBA	A sirene está ligada		Status	0	SIM	-4,3466	-55,7887
	13/08/2024 21:54:24	PA - ITAITUBA	O veículo está bloqueado		Status	0	SIM	-4,3466	-55,7887
	13/08/2024 21:52:24	PA - ITAITUBA	A sirene está ligada		Status	0	SIM	-4,3466	-55,7887
	13/08/2024 21:52:24	PA - ITAITUBA	O veículo está bloqueado		Status	0	SIM	-4,3466	-55,7887
	13/08/2024 21:52:13	MENSAGEM ENVIADA PELA CENTRAL   Enviada por: integração	Temporizador 10-10 / 1 hora(s)		Comando		-		
	13/08/2024 21:50:24	PA - ITAITUBA - Próx. BR-230	A sirene está ligada		Status	0	SIM	-4,3466	-55,7886
	13/08/2024 21:50:24	PA - ITAITUBA - Próx. BR-230	O veículo está bloqueado		Status	0	SIM	-4,3466	-55,7886
	13/08/2024 21:48:24	PA - ITAITUBA - Próx. BR-230	A sirene está ligada		Status	0	SIM	-4,3466	-55,7886
	13/08/2024 21:48:24	PA - ITAITUBA - Próx. BR-230	O veículo está bloqueado		Status	0	SIM	-4,3466	-55,7886
	13/08/2024 21:46:24	PA - ITAITUBA - Próx. BR-230	O veículo está bloqueado		Status	0	SIM	-4,3466	-55,7886
	13/08/2024 21:42:04	MENSAGEM ENVIADA PELA CENTRAL   Enviada por: integração	Ligar Sirene		Comando		-		
	13/08/2024 21:42:00	MENSAGEM ENVIADA PELA CENTRAL   Enviada por: integração	Ligar Bloqueio		Comando		-		
	13/08/2024 21:41:59	MENSAGEM ENVIADA PELA CENTRAL   Enviada por: integração	MENSAGEM IIVRE:VEICULO SERA BLOQUEADO		Macro		-		
	13/08/2024 21:41:58	MENSAGEM ENVIADA PELA CENTRAL   Enviada por: integração	MENSAGEM IIVRE:VEICULO BLOQUEADO		Macro		-		
	13/08/2024 21:30:47	MENSAGEM ENVIADA PELA CENTRAL   Enviada por: integração	Temporizador 05-05 / 1 hora(s)		Comando		-		
	13/08/2024 21:30:37	MENSAGEM ENVIADA PELA CENTRAL   Enviada por: integração	MENSAGEM IIVRE:REINICIO?		Macro		-		
	13/08/2024 21:29:15	PA - ITAITUBA			Posição Normal	0	NÃO	-4,3465	-55,7885
	13/08/2024 21:29:15	PA - ITAITUBA	Parada do Veículo		Alerta de Software	0	NÃO	-4,3465	-55,7885
	13/08/2024 21:26:10	MENSAGEM ENVIADA PELA CENTRAL   Enviada por: integração	Ultima Posição		Comando		-		
	13/08/2024 21:05:34	PA - ITAITUBA			Posição Normal	0	NÃO	-4,3465	-55,7885
	13/08/2024 21:05:34	PA - ITAITUBA	Parada do Veículo		Alerta de Software	0	NÃO	-4,3465	-55,7885
	13/08/2024 21:02:40	MENSAGEM ENVIADA PELA CENTRAL   Enviada por: integração	Ultima Posição		Comando		-		
	13/08/2024 20:42:31	PA - ITAITUBA			Posição Normal	0	NÃO	-4,3465	-55,7885
	13/08/2024 20:42:31	PA - ITAITUBA	Parada do Veículo		Alerta de Software	0	NÃO	-4,3465	-55,7885

RELATÓRIO ANALÍTICO POR VEÍCULO				Legenda:						
Período: 08/08/2024 00:00:00 à 14/08/2024 23:59:59				📡 Mensagens enviadas do Veículo (Veículo -> Central)						
Identificador: GJN9C33 SIMONE FH 2023				📡 Mensagens enviadas do Veículo (Controle de Jornada Cliente)						
Placa: GJN9C33				📡 Mensagens enviadas da Central (Central -> Veículo)						
Sentido:	Data e Hora:	Localização:	Mensagem:	Modo Emergência	Tipo Mensagem:	Vel. (Km/h)	Log ?	Latitude	Longitude	
📡	13/08/2024 20:39:36	MENSAGEM ENVIADA PELA CENTRAL   Enviada por: integração	Ultima Posição		Comando		-			
📡	13/08/2024 20:20:50	PA - ITAITUBA			Posição Normal	0	NÃO	-4,3465	-55,7885	
📡	13/08/2024 20:20:50	PA - ITAITUBA	Parada do Veículo		Alerta de Software	0	NÃO	-4,3465	-55,7885	
📡	13/08/2024 20:18:01	MENSAGEM ENVIADA PELA CENTRAL   Enviada por: integração	Ultima Posição		Comando		-			
📡	13/08/2024 19:55:19	PA - ITAITUBA			Posição Normal	0	NÃO	-4,3465	-55,7885	
📡	13/08/2024 19:55:19	PA - ITAITUBA	Parada do Veículo		Alerta de Software	0	NÃO	-4,3465	-55,7885	
📡	13/08/2024 19:52:14	MENSAGEM ENVIADA PELA CENTRAL   Enviada por: integração	Ultima Posição		Comando		-			
📡	13/08/2024 19:32:51	PA - ITAITUBA			Posição Normal	0	NÃO	-4,3465	-55,7885	
📡	13/08/2024 19:32:51	PA - ITAITUBA	Parada do Veículo		Alerta de Software	0	NÃO	-4,3465	-55,7885	
📡	13/08/2024 19:29:47	MENSAGEM ENVIADA PELA CENTRAL   Enviada por: integração	Ultima Posição		Comando		-			
📡	13/08/2024 19:07:55	PA - ITAITUBA			Posição Normal	0	NÃO	-4,3465	-55,7885	
📡	13/08/2024 19:07:55	PA - ITAITUBA	Parada do Veículo		Alerta de Software	0	NÃO	-4,3465	-55,7885	
📡	13/08/2024 19:05:01	MENSAGEM ENVIADA PELA CENTRAL   Enviada por: integração	Ultima Posição		Comando		-			
📡	13/08/2024 18:44:52	PA - ITAITUBA			Posição Normal	0	NÃO	-4,3465	-55,7885	
📡	13/08/2024 18:44:52	PA - ITAITUBA	Parada do Veículo		Alerta de Software	0	NÃO	-4,3465	-55,7885	
📡	13/08/2024 18:41:49	MENSAGEM ENVIADA PELA CENTRAL   Enviada por: integração	Ultima Posição		Comando		-			
📡	13/08/2024 18:35:49	PA - ITAITUBA - Próx. BR-230	A sirene está ligada		Status	0	SIM	-4,3466	-55,7886	
📡	13/08/2024 18:33:49	PA - ITAITUBA - Próx. BR-230	A sirene está ligada		Status	0	SIM	-4,3466	-55,7886	
📡	13/08/2024 18:33:13	MENSAGEM ENVIADA PELA CENTRAL   Enviada por: integração	Desligar Sirene		Comando		-			
📡	13/08/2024 18:31:49	PA - ITAITUBA - Próx. BR-230	A sirene está ligada		Status	0	SIM	-4,3467	-55,7886	
📡	13/08/2024 18:29:49	PA - ITAITUBA - Próx. BR-230	A sirene está ligada		Status	0	SIM	-4,3467	-55,7886	
📡	13/08/2024 18:27:49	PA - ITAITUBA - Próx. BR-230	A sirene está ligada		Status	0	SIM	-4,3467	-55,7886	
📡	13/08/2024 18:25:49	PA - ITAITUBA - Próx. BR-230	A sirene está ligada		Status	0	SIM	-4,3467	-55,7886	
📡	13/08/2024 18:24:02	PA - ITAITUBA - Próx. BR-230	Ignição desligada		Evento	0	SIM	-4,3467	-55,7886	
📡	13/08/2024 18:24:02	PA - ITAITUBA - Próx. BR-230	A sirene está ligada		Status	0	SIM	-4,3467	-55,7886	
📡	13/08/2024 18:23:49	PA - ITAITUBA - Próx. BR-230	Ignição ligada		Status	3	NÃO	-4,3467	-55,7885	
📡	13/08/2024 18:23:49	PA - ITAITUBA - Próx. BR-230	Ignição ligada		Status	3	SIM	-4,3468	-55,7885	
📡	13/08/2024 18:23:49	PA - ITAITUBA - Próx. BR-230	A sirene está ligada		Status	3	NÃO	-4,3467	-55,7885	
📡	13/08/2024 18:23:49	PA - ITAITUBA - Próx. BR-230	A sirene está ligada		Status	3	SIM	-4,3468	-55,7885	
📡	13/08/2024 18:23:49	PA - ITAITUBA - Próx. BR-230	A sirene está ligada		Alerta de Software	3	NÃO	-4,3467	-55,7885	
📡	13/08/2024 18:20:49	PA - ITAITUBA - Próx. BR-230	Ignição ligada		Status	0	SIM	-4,3465	-55,7883	
📡	13/08/2024 18:20:49	PA - ITAITUBA - Próx. BR-230	A sirene está ligada		Status	0	SIM	-4,3465	-55,7883	
📡	13/08/2024 18:20:14	PA - ITAITUBA - Próx. BR-230	Ignição ligada		Evento	0	SIM	-4,3465	-55,7882	
📡	13/08/2024 18:20:14	PA - ITAITUBA - Próx. BR-230	A sirene está ligada		Status	0	SIM	-4,3465	-55,7882	
📡	13/08/2024 18:18:13	PA - ITAITUBA - Próx. BR-230	A sirene está ligada		Status	0	SIM	-4,3465	-55,7883	



RELATÓRIO ANALÍTICO POR VEÍCULO

Período: 08/08/2024 00:00:00 à 14/08/2024 23:59:59

Identificador: GJN9C33 SIMONE FH 2023

Placa: GJN9C33

Legenda:

Mensagens enviadas do Veículo (Veículo -> Central)

Mensagens enviadas do Veículo (Controle de Jornada Cliente)

Mensagens enviadas da Central (Central -> Veículo)



Sentido:	Data e Hora:	Localização:	Mensagem:	Modo Emergência	Tipo Mensagem:	Vel. (Km/h)	Log ?	Latitude	Longitude
	13/08/2024 18:16:13	PA - ITAITUBA - Próx. BR-230	A sirene está ligada		Status	0	SIM	-4,3465	-55,7883
	13/08/2024 18:14:13	PA - ITAITUBA	A sirene está ligada		Status	0	SIM	-4,3464	-55,7884
	13/08/2024 18:12:13	PA - ITAITUBA	A sirene está ligada		Status	0	SIM	-4,3464	-55,7884
	13/08/2024 18:10:14	PA - ITAITUBA	A sirene está ligada		Status	0	NÃO	-4,3463	-55,7883
	13/08/2024 18:10:14	PA - ITAITUBA	A sirene está ligada		Alerta de Software	0	NÃO	-4,3463	-55,7883
	13/08/2024 18:10:14	PA - ITAITUBA	Parada do Veículo		Alerta de Software	0	NÃO	-4,3463	-55,7883
	13/08/2024 18:10:13	PA - ITAITUBA	A sirene está ligada		Status	0	SIM	-4,3464	-55,7884
	13/08/2024 18:08:31	PA - ITAITUBA	Ignição desligada		Evento	0	SIM	-4,3464	-55,7884
	13/08/2024 18:08:31	PA - ITAITUBA	A sirene está ligada		Status	0	SIM	-4,3464	-55,7884
	13/08/2024 18:08:13	PA - ITAITUBA	Ignição ligada		Status	0	SIM	-4,3464	-55,7884
	13/08/2024 18:08:13	PA - ITAITUBA	A sirene está ligada		Status	0	SIM	-4,3464	-55,7884
	13/08/2024 18:07:44	PA - ITAITUBA - Próx. BR-230	Ignição ligada		Evento	0	SIM	-4,3465	-55,7882
	13/08/2024 18:07:44	PA - ITAITUBA - Próx. BR-230	A sirene está ligada		Status	0	SIM	-4,3465	-55,7882
	13/08/2024 18:07:04	MENSAGEM ENVIADA PELA CENTRAL   Enviada por: integração	Última Posição		Comando		-		
	13/08/2024 18:06:13	PA - ITAITUBA - Próx. BR-230	A sirene está ligada		Status	0	SIM	-4,3465	-55,7882
	13/08/2024 18:04:13	PA - ITAITUBA - Próx. BR-230	A sirene está ligada		Status	0	SIM	-4,3466	-55,7882
	13/08/2024 18:02:13	PA - ITAITUBA - Próx. BR-230	A sirene está ligada		Status	0	SIM	-4,3466	-55,7881
	13/08/2024 18:00:13	PA - ITAITUBA - Próx. BR-230	A sirene está ligada		Status	0	SIM	-4,3466	-55,7881
	13/08/2024 17:58:13	PA - ITAITUBA - Próx. BR-230	A sirene está ligada		Status	0	SIM	-4,3466	-55,7881
	13/08/2024 17:57:57	PA - ITAITUBA - Próx. BR-230	Ignição desligada		Evento	0	SIM	-4,3466	-55,7881
	13/08/2024 17:57:57	PA - ITAITUBA - Próx. BR-230	A sirene está ligada		Status	0	SIM	-4,3466	-55,7881
	13/08/2024 17:57:24	PA - ITAITUBA - Próx. BR-230	04 PARADA PARA ABASTECIMENTO 04 PARADA PARA ABASTECIMENTO: POSTO: PREVISAO DE REINICIO HORA: ID MOTORISTA:0805		Macro		NÃO	-4,3465	-55,7880
	13/08/2024 17:57:24	PA - ITAITUBA - Próx. BR-230	A sirene está ligada		Alerta de Software		NÃO	-4,3465	-55,7880
	13/08/2024 17:56:13	PA - ITAITUBA - Próx. BR-230	Ignição ligada		Status	15	SIM	-4,3471	-55,7876
	13/08/2024 17:56:13	PA - ITAITUBA - Próx. BR-230	A sirene está ligada		Status	15	SIM	-4,3471	-55,7876
	13/08/2024 17:54:13	PA - ITAITUBA - Próx. BR-163	Ignição ligada		Status	41	NÃO	-4,3680	-55,7858
	13/08/2024 17:54:13	PA - ITAITUBA - BR-163	Ignição ligada		Status	41	SIM	-4,3680	-55,7859
	13/08/2024 17:54:13	PA - ITAITUBA - Próx. BR-163	A sirene está ligada		Status	41	NÃO	-4,3680	-55,7858
	13/08/2024 17:54:13	PA - ITAITUBA - BR-163	A sirene está ligada		Status	41	SIM	-4,3680	-55,7859
	13/08/2024 17:54:13	PA - ITAITUBA - Próx. BR-163	A sirene está ligada		Alerta de Software	41	NÃO	-4,3680	-55,7858
	13/08/2024 17:51:13	PA - ITAITUBA - BR-163	Ignição ligada		Status	68	SIM	-4,3868	-55,7890
	13/08/2024 17:51:13	PA - ITAITUBA - BR-163	A sirene está ligada		Status	68	SIM	-4,3868	-55,7890
	13/08/2024 17:49:13	PA - ITAITUBA - Próx. BR-163	Ignição ligada		Status	56	NÃO	-4,4168	-55,7998
	13/08/2024 17:49:13	PA - ITAITUBA - BR-163	Ignição ligada		Status	56	SIM	-4,4170	-55,8000


RELATÓRIO ANALÍTICO POR VEÍCULO

Período: 08/08/2024 00:00:00 à 14/08/2024 23:59:59


Identificador: GJN9C33 SIMONE FH 2023

Placa: GJN9C33


Legenda:



 Mensagens enviadas do Veículo (Veículo -> Central)








































 Mensagens enviadas do Veículo (Controle de Jornada Cliente)






 Mensagens enviadas da Central (Central -> Veículo)






































Sentido:	Data e Hora:	Localização:	Mensagem:	Modo Emergência	Tipo Mensagem:	Vel. (Km/h)	Log ?	Latitude	Longitude
	13/08/2024 17:49:13	PA - ITAITUBA - Próx. BR-163	A sirene está ligada		Status	56	NÃO	-4,4168	-55,7998
	13/08/2024 17:49:13	PA - ITAITUBA - BR-163	A sirene está ligada		Status	56	SIM	-4,4170	-55,8000
	13/08/2024 17:49:13	PA - ITAITUBA - Próx. BR-163	A sirene está ligada		Alerta de Software	56	NÃO	-4,4168	-55,7998
	13/08/2024 17:46:13	PA - ITAITUBA - BR-163	Ignição ligada		Status	65	SIM	-4,4301	-55,8149
	13/08/2024 17:46:13	PA - ITAITUBA - BR-163	A sirene está ligada		Status	65	SIM	-4,4301	-55,8149
	13/08/2024 17:44:13	PA - ITAITUBA - BR-163	Ignição ligada		Status	72	SIM	-4,4454	-55,8362
	13/08/2024 17:44:13	PA - ITAITUBA - BR-163	Ignição ligada		Status	72	NÃO	-4,4453	-55,8362
	13/08/2024 17:44:13	PA - ITAITUBA - BR-163	A sirene está ligada		Status	72	SIM	-4,4454	-55,8362
	13/08/2024 17:44:13	PA - ITAITUBA - BR-163	A sirene está ligada		Status	72	NÃO	-4,4453	-55,8362
	13/08/2024 17:44:13	PA - ITAITUBA - BR-163	A sirene está ligada		Alerta de Software	72	NÃO	-4,4453	-55,8362
	13/08/2024 17:41:13	PA - ITAITUBA - BR-163	Ignição ligada		Status	67	SIM	-4,4629	-55,8490
	13/08/2024 17:41:13	PA - ITAITUBA - BR-163	A sirene está ligada		Status	67	SIM	-4,4629	-55,8490
	13/08/2024 17:39:13	PA - ITAITUBA - BR-163	Ignição ligada		Status	71	SIM	-4,4860	-55,8654
	13/08/2024 17:39:13	PA - ITAITUBA - Próx. BR-163	Ignição ligada		Status	71	NÃO	-4,4858	-55,8653
	13/08/2024 17:39:13	PA - ITAITUBA - BR-163	A sirene está ligada		Status	71	SIM	-4,4860	-55,8654
	13/08/2024 17:39:13	PA - ITAITUBA - Próx. BR-163	A sirene está ligada		Status	71	NÃO	-4,4858	-55,8653
	13/08/2024 17:39:13	PA - ITAITUBA - Próx. BR-163	A sirene está ligada		Alerta de Software	71	NÃO	-4,4858	-55,8653
	13/08/2024 17:36:13	PA - ITAITUBA - BR-163	Ignição ligada		Status	67	SIM	-4,5046	-55,8663
	13/08/2024 17:36:13	PA - ITAITUBA - BR-163	A sirene está ligada		Status	67	SIM	-4,5046	-55,8663
	13/08/2024 17:34:13	PA - ITAITUBA - BR-163	Ignição ligada		Status	74	SIM	-4,5271	-55,8784
	13/08/2024 17:34:13	PA - ITAITUBA - BR-163	Ignição ligada		Status	74	NÃO	-4,5270	-55,8783
	13/08/2024 17:34:13	PA - ITAITUBA - BR-163	A sirene está ligada		Status	74	SIM	-4,5271	-55,8784
	13/08/2024 17:34:13	PA - ITAITUBA - BR-163	A sirene está ligada		Status	74	NÃO	-4,5270	-55,8783
	13/08/2024 17:34:13	PA - ITAITUBA - BR-163	A sirene está ligada		Alerta de Software	74	NÃO	-4,5270	-55,8783
	13/08/2024 17:31:13	PA - ITAITUBA - BR-163	Ignição ligada		Status	77	SIM	-4,5329	-55,8923
	13/08/2024 17:31:13	PA - ITAITUBA - BR-163	A sirene está ligada		Status	77	SIM	-4,5329	-55,8923
	13/08/2024 17:29:13	PA - ITAITUBA - BR-163	Ignição ligada		Status	50	SIM	-4,5499	-55,9159
	13/08/2024 17:29:13	PA - ITAITUBA - Próx. BR-163	Ignição ligada		Status	50	NÃO	-4,5498	-55,9158
	13/08/2024 17:29:13	PA - ITAITUBA - BR-163	A sirene está ligada		Status	50	SIM	-4,5499	-55,9159
	13/08/2024 17:29:13	PA - ITAITUBA - Próx. BR-163	A sirene está ligada		Status	50	NÃO	-4,5498	-55,9158
	13/08/2024 17:29:13	PA - ITAITUBA - Próx. BR-163	A sirene está ligada		Alerta de Software	50	NÃO	-4,5498	-55,9158
	13/08/2024 17:26:13	PA - TRAIRÃO - BR-163	Ignição ligada		Status	77	SIM	-4,5672	-55,9265
	13/08/2024 17:26:13	PA - TRAIRÃO - BR-163	A sirene está ligada		Status	77	SIM	-4,5672	-55,9265
	13/08/2024 17:24:13	PA - TRAIRÃO - BR-163	Ignição ligada		Status	75	SIM	-4,5974	-55,9368
	13/08/2024 17:24:13	PA - TRAIRÃO - BR-163	Ignição ligada		Status	75	NÃO	-4,5973	-55,9367
	13/08/2024 17:24:13	PA - TRAIRÃO - BR-163	A sirene está ligada		Status	75	SIM	-4,5974	-55,9368
	13/08/2024 17:24:13	PA - TRAIRÃO - BR-163	A sirene está ligada		Status	75	NÃO	-4,5973	-55,9367

RELATÓRIO ANALÍTICO POR VEÍCULO

Período: 08/08/2024 00:00:00 à 14/08/2024 23:59:59  
Identificador: GJN9C33 SIMONE FH 2023  
Placa: GJN9C33

- Legenda:**
-  Mensagens enviadas do Veículo (Veículo -> Central)
  -  Mensagens enviadas do Veículo (Controle de Jornada Cliente)
  -  Mensagens enviadas da Central (Central -> Veículo)



Sentido:	Data e Hora:	Localização:	Mensagem:	Modo Emergência	Tipo Mensagem:	Vel. (Km/h)	Log ?	Latitude	Longitude
	13/08/2024 17:24:13	PA - TRAIRÃO - BR-163	A sirene está ligada		Alerta de Software	75	NÃO	-4,5973	-55,9367
	13/08/2024 17:21:13	PA - TRAIRÃO - BR-163	Ignição ligada		Status	78	SIM	-4,6177	-55,9487
	13/08/2024 17:21:13	PA - TRAIRÃO - BR-163	A sirene está ligada		Status	78	SIM	-4,6177	-55,9487
	13/08/2024 17:19:13	PA - TRAIRÃO - BR-163	Ignição ligada		Status	75	NÃO	-4,6348	-55,9524
	13/08/2024 17:19:13	PA - TRAIRÃO - BR-163	A sirene está ligada		Status	75	NÃO	-4,6348	-55,9524
	13/08/2024 17:19:13	PA - TRAIRÃO - BR-163	A sirene está ligada		Alerta de Software	75	NÃO	-4,6348	-55,9524
	13/08/2024 17:17:13	PA - TRAIRÃO - BR-163	Ignição ligada		Status	78	NÃO	-4,6565	-55,9575
	13/08/2024 17:17:13	PA - TRAIRÃO - BR-163	A sirene está ligada		Status	78	NÃO	-4,6565	-55,9575
	13/08/2024 17:17:13	PA - TRAIRÃO - BR-163	A sirene está ligada		Alerta de Software	78	NÃO	-4,6565	-55,9575
	13/08/2024 17:15:13	PA - TRAIRÃO - BR-163	Ignição ligada		Status	65	NÃO	-4,6730	-55,9711
	13/08/2024 17:15:13	PA - TRAIRÃO - BR-163	A sirene está ligada		Status	65	NÃO	-4,6730	-55,9711
	13/08/2024 17:15:13	PA - TRAIRÃO - BR-163	A sirene está ligada		Alerta de Software	65	NÃO	-4,6730	-55,9711
	13/08/2024 17:13:13	PA - TRAIRÃO - BR-163	Ignição ligada		Status	63	NÃO	-4,6914	-55,9835
	13/08/2024 17:13:13	PA - TRAIRÃO - BR-163	A sirene está ligada		Status	63	NÃO	-4,6914	-55,9835
	13/08/2024 17:13:13	PA - TRAIRÃO - BR-163	A sirene está ligada		Alerta de Software	63	NÃO	-4,6914	-55,9835
	13/08/2024 17:11:36	PA - TRAIRÃO - BR-163	Cobertura de câmera ou motorista não detectado		Evento	23	SIM	-4,6985	-55,9939
	13/08/2024 17:11:13	PA - TRAIRÃO - BR-163	Ignição ligada		Status	36	NÃO	-4,6998	-55,9949
	13/08/2024 17:11:13	PA - TRAIRÃO - BR-163	A sirene está ligada		Status	36	NÃO	-4,6998	-55,9949
	13/08/2024 17:11:13	PA - TRAIRÃO - BR-163	A sirene está ligada		Alerta de Software	36	NÃO	-4,6998	-55,9949
	13/08/2024 17:10:37	MENSAGEM ENVIADA PELA CENTRAL   Enviada por: integração	Habilitar sensor de porta do motorista		Comando		-		
	13/08/2024 17:10:37	MENSAGEM ENVIADA PELA CENTRAL   Enviada por: integração	Habilitar sensor de violação de painel		Comando		-		
	13/08/2024 17:10:36	MENSAGEM ENVIADA PELA CENTRAL   Enviada por: integração	Habilitar sensor de porta do carona		Comando		-		
	13/08/2024 17:10:36	MENSAGEM ENVIADA PELA CENTRAL   Enviada por: integração	Habilitar sensor de desengate		Comando		-		
	13/08/2024 17:10:35	PA - TRAIRÃO - BR-163	23 TUDO OK AQUI 23 TUDO OK AQUI		Macro		NÃO	-4,7004	-55,9953
	13/08/2024 17:10:35	PA - TRAIRÃO - BR-163	A sirene está ligada		Alerta de Software		NÃO	-4,7004	-55,9953
	13/08/2024 17:10:32	MENSAGEM ENVIADA PELA CENTRAL   Enviada por: integração	Desabilitar Botão de Abertura de Trava de Baú		Comando		-		
	13/08/2024 17:09:47	PA - TRAIRÃO - BR-163	11 REINICIO DE VIAGEM 11 REINICIO DE VIAGEM ID MOTORISTA:0805		Macro		NÃO	-4,7004	-55,9953
	13/08/2024 17:09:47	PA - TRAIRÃO - BR-163	A sirene está ligada		Alerta de Software		NÃO	-4,7004	-55,9953
	13/08/2024 17:09:26	PA - TRAIRÃO - BR-163	Ignição ligada		Evento	0	NÃO	-4,7004	-55,9953
	13/08/2024 17:09:26	PA - TRAIRÃO - BR-163	A sirene está ligada		Status	0	NÃO	-4,7004	-55,9953
	13/08/2024 17:09:26	PA - TRAIRÃO - BR-163	A sirene está ligada		Alerta de Software	0	NÃO	-4,7004	-55,9953
	13/08/2024 17:09:26	PA - TRAIRÃO - BR-163	Parada do Veículo		Alerta de Software	0	NÃO	-4,7004	-55,9953
	13/08/2024 17:09:16	PA - TRAIRÃO - BR-163	Porta do Motorista aberta		Evento	0	NÃO	-4,7004	-55,9953
	13/08/2024 17:09:16	PA - TRAIRÃO - BR-163	A sirene está ligada		Status	0	NÃO	-4,7004	-55,9953
	13/08/2024 17:09:16	PA - TRAIRÃO - BR-163	A sirene está ligada		Alerta de Software	0	NÃO	-4,7004	-55,9953

## RELATÓRIO ANALÍTICO POR VEÍCULO





























Período: 08/08/2024 00:00:00 à 14/08/2024 23:59:59

Identificador: GJN9C33 SIMONE FH 2023

Placa: GJN9C33

- Legenda:**
-  Mensagens enviadas do Veículo (Veículo -> Central)
  -  Mensagens enviadas do Veículo (Controle de Jornada Cliente)
  -  Mensagens enviadas da Central (Central -> Veículo)



Sentido:	Data e Hora:	Localização:	Mensagem:	Modo Emergência	Tipo Mensagem:	Vel. (Km/h)	Log ?	Latitude	Longitude
	13/08/2024 17:09:16	PA - TRAIRÃO - BR-163	Parada do Veículo		Alerta de Software	0	NÃO	-4,7004	-55,9953
	13/08/2024 17:09:13	PA - TRAIRÃO - BR-163	A sirene está ligada		Status	0	NÃO	-4,7004	-55,9953
	13/08/2024 17:07:13	PA - TRAIRÃO - BR-163	A sirene está ligada		Status	0	NÃO	-4,7004	-55,9953
	13/08/2024 17:07:13	PA - TRAIRÃO - BR-163	A sirene está ligada		Alerta de Software	0	NÃO	-4,7004	-55,9953
	13/08/2024 17:07:13	PA - TRAIRÃO - BR-163	Parada do Veículo		Alerta de Software	0	NÃO	-4,7004	-55,9953
	13/08/2024 17:05:13	PA - TRAIRÃO - BR-163	A sirene está ligada		Status	0	NÃO	-4,7004	-55,9953
	13/08/2024 17:05:13	PA - TRAIRÃO - BR-163	A sirene está ligada		Alerta de Software	0	NÃO	-4,7004	-55,9953
	13/08/2024 17:05:13	PA - TRAIRÃO - BR-163	Parada do Veículo		Alerta de Software	0	NÃO	-4,7004	-55,9953
	13/08/2024 17:03:13	PA - TRAIRÃO - BR-163	A sirene está ligada		Status	0	NÃO	-4,7004	-55,9953
	13/08/2024 17:03:13	PA - TRAIRÃO - BR-163	A sirene está ligada		Alerta de Software	0	NÃO	-4,7004	-55,9953
	13/08/2024 17:03:13	PA - TRAIRÃO - BR-163	Parada do Veículo		Alerta de Software	0	NÃO	-4,7004	-55,9953
	13/08/2024 17:01:13	PA - TRAIRÃO - BR-163	A sirene está ligada		Status	0	NÃO	-4,7004	-55,9953
	13/08/2024 17:01:13	PA - TRAIRÃO - BR-163	A sirene está ligada		Alerta de Software	0	NÃO	-4,7004	-55,9953
	13/08/2024 17:01:13	PA - TRAIRÃO - BR-163	Parada do Veículo		Alerta de Software	0	NÃO	-4,7004	-55,9953
	13/08/2024 16:59:13	PA - TRAIRÃO - BR-163	A sirene está ligada		Status	0	NÃO	-4,7004	-55,9953
	13/08/2024 16:59:13	PA - TRAIRÃO - BR-163	A sirene está ligada		Alerta de Software	0	NÃO	-4,7004	-55,9953
	13/08/2024 16:59:13	PA - TRAIRÃO - BR-163	Parada do Veículo		Alerta de Software	0	NÃO	-4,7004	-55,9953
	13/08/2024 16:57:13	PA - TRAIRÃO - BR-163	A sirene está ligada		Status	0	NÃO	-4,7004	-55,9953
	13/08/2024 16:57:13	PA - TRAIRÃO - BR-163	A sirene está ligada		Alerta de Software	0	NÃO	-4,7004	-55,9953
	13/08/2024 16:57:13	PA - TRAIRÃO - BR-163	Parada do Veículo		Alerta de Software	0	NÃO	-4,7004	-55,9953
	13/08/2024 16:55:13	PA - TRAIRÃO - BR-163	A sirene está ligada		Status	0	NÃO	-4,7004	-55,9953
	13/08/2024 16:55:13	PA - TRAIRÃO - BR-163	A sirene está ligada		Alerta de Software	0	NÃO	-4,7004	-55,9953
	13/08/2024 16:55:13	PA - TRAIRÃO - BR-163	Parada do Veículo		Alerta de Software	0	NÃO	-4,7004	-55,9953
	13/08/2024 16:53:13	PA - TRAIRÃO - BR-163	A sirene está ligada		Status	0	NÃO	-4,7004	-55,9953
	13/08/2024 16:53:13	PA - TRAIRÃO - BR-163	A sirene está ligada		Alerta de Software	0	NÃO	-4,7004	-55,9953
	13/08/2024 16:53:13	PA - TRAIRÃO - BR-163	Parada do Veículo		Alerta de Software	0	NÃO	-4,7004	-55,9953
	13/08/2024 16:51:13	PA - TRAIRÃO - BR-163	A sirene está ligada		Status	0	NÃO	-4,7004	-55,9953
	13/08/2024 16:51:13	PA - TRAIRÃO - BR-163	A sirene está ligada		Alerta de Software	0	NÃO	-4,7004	-55,9953
	13/08/2024 16:51:13	PA - TRAIRÃO - BR-163	Parada do Veículo		Alerta de Software	0	NÃO	-4,7004	-55,9953
	13/08/2024 16:49:13	PA - TRAIRÃO - BR-163	A sirene está ligada		Status	0	NÃO	-4,7004	-55,9953
	13/08/2024 16:49:13	PA - TRAIRÃO - BR-163	A sirene está ligada		Alerta de Software	0	NÃO	-4,7004	-55,9953
	13/08/2024 16:49:13	PA - TRAIRÃO - BR-163	Parada do Veículo		Alerta de Software	0	NÃO	-4,7004	-55,9953
	13/08/2024 16:47:13	PA - TRAIRÃO - BR-163	A sirene está ligada		Status	0	NÃO	-4,7004	-55,9953
	13/08/2024 16:47:13	PA - TRAIRÃO - BR-163	A sirene está ligada		Alerta de Software	0	NÃO	-4,7004	-55,9953
	13/08/2024 16:47:13	PA - TRAIRÃO - BR-163	Parada do Veículo		Alerta de Software	0	NÃO	-4,7004	-55,9953
	13/08/2024 16:45:13	PA - TRAIRÃO - BR-163	A sirene está ligada		Status	0	NÃO	-4,7004	-55,9953
	13/08/2024 16:45:13	PA - TRAIRÃO - BR-163	A sirene está ligada		Alerta de Software	0	NÃO	-4,7004	-55,9953

## RELATÓRIO ANALÍTICO POR VEÍCULO


































Período: 08/08/2024 00:00:00 à 14/08/2024 23:59:59

Identificador: GJN9C33 SIMONE FH 2023

Placa: GJN9C33

- Legenda:**
-  Mensagens enviadas do Veículo (Veículo -> Central)
  -  Mensagens enviadas do Veículo (Controle de Jornada Cliente)
  -  Mensagens enviadas da Central (Central -> Veículo)



Sentido:	Data e Hora:	Localização:	Mensagem:	Modo Emergência	Tipo Mensagem:	Vel. (Km/h)	Log ?	Latitude	Longitude
	13/08/2024 16:45:13	PA - TRAIRÃO - BR-163	Parada do Veículo		Alerta de Software	0	NÃO	-4,7004	-55,9953
	13/08/2024 16:43:13	PA - TRAIRÃO - BR-163	A sirene está ligada		Status	0	NÃO	-4,7004	-55,9953
	13/08/2024 16:43:13	PA - TRAIRÃO - BR-163	A sirene está ligada		Alerta de Software	0	NÃO	-4,7004	-55,9953
	13/08/2024 16:43:13	PA - TRAIRÃO - BR-163	Parada do Veículo		Alerta de Software	0	NÃO	-4,7004	-55,9953
	13/08/2024 16:41:13	PA - TRAIRÃO - BR-163	A sirene está ligada		Status	0	NÃO	-4,7004	-55,9953
	13/08/2024 16:41:13	PA - TRAIRÃO - BR-163	A sirene está ligada		Alerta de Software	0	NÃO	-4,7004	-55,9953
	13/08/2024 16:41:13	PA - TRAIRÃO - BR-163	Parada do Veículo		Alerta de Software	0	NÃO	-4,7004	-55,9953
	13/08/2024 16:40:46	MENSAGEM ENVIADA PELA CENTRAL   Enviada por: integração	Ligar Sirene		Comando		-		
	13/08/2024 16:40:34	MENSAGEM ENVIADA PELA CENTRAL   Enviada por: integração	MENSAGEM IIVRE:INFORME SITUACAO DE VIAGEM		Macro		-		
	13/08/2024 16:39:13	PA - TRAIRÃO - BR-163	A sirene está ligada		Status	0	NÃO	-4,7004	-55,9953
	13/08/2024 16:39:13	PA - TRAIRÃO - BR-163	A sirene está ligada		Alerta de Software	0	NÃO	-4,7004	-55,9953
	13/08/2024 16:39:13	PA - TRAIRÃO - BR-163	Parada do Veículo		Alerta de Software	0	NÃO	-4,7004	-55,9953
	13/08/2024 16:38:21	PA - TRAIRÃO - BR-163			Posição Normal	0	NÃO	-4,7004	-55,9953
	13/08/2024 16:38:21	PA - TRAIRÃO - BR-163	A sirene está ligada		Alerta de Software	0	NÃO	-4,7004	-55,9953
	13/08/2024 16:38:21	PA - TRAIRÃO - BR-163	Parada do Veículo		Alerta de Software	0	NÃO	-4,7004	-55,9953
	13/08/2024 16:37:55	PA - TRAIRÃO - BR-163	Porta do Motorista aberta		Evento	0	NÃO	-4,7004	-55,9953
	13/08/2024 16:37:55	PA - TRAIRÃO - BR-163	A sirene está ligada		Status	0	NÃO	-4,7004	-55,9953
	13/08/2024 16:37:55	PA - TRAIRÃO - BR-163	A sirene está ligada		Alerta de Software	0	NÃO	-4,7004	-55,9953
	13/08/2024 16:37:55	PA - TRAIRÃO - BR-163	Parada do Veículo		Alerta de Software	0	NÃO	-4,7004	-55,9953
	13/08/2024 16:37:34	PA - TRAIRÃO - BR-163	Porta do Motorista aberta		Evento	0	NÃO	-4,7004	-55,9953
	13/08/2024 16:37:34	PA - TRAIRÃO - BR-163	A sirene está ligada		Status	0	NÃO	-4,7004	-55,9953
			17 ACIDENTE NA PISTA 17 ACIDENTE NA PISTA ENVOLVIDO S/N:N LOCAL: KM: ID MOTORISTA:0805		Macro		NÃO	-4,7004	-55,9953
	13/08/2024 16:37:16	PA - TRAIRÃO - BR-163							
	13/08/2024 16:37:16	PA - TRAIRÃO - BR-163	A sirene está ligada		Alerta de Software		NÃO	-4,7004	-55,9953
	13/08/2024 16:37:13	PA - TRAIRÃO - BR-163	A sirene está ligada		Status	0	NÃO	-4,7004	-55,9953
	13/08/2024 16:36:57	PA - TRAIRÃO - BR-163	Ignição desligada		Evento	0	NÃO	-4,7004	-55,9953
	13/08/2024 16:36:57	PA - TRAIRÃO - BR-163	A sirene está ligada		Status	0	NÃO	-4,7004	-55,9953
	13/08/2024 16:35:57	MENSAGEM ENVIADA PELA CENTRAL   Enviada por: integração	Habilitar sensor de violação de painel		Comando		-		
	13/08/2024 16:35:57	MENSAGEM ENVIADA PELA CENTRAL   Enviada por: integração	Habilitar sensor de porta do carona		Comando		-		
	13/08/2024 16:35:57	MENSAGEM ENVIADA PELA CENTRAL   Enviada por: integração	Habilitar sensor de desengate		Comando		-		
	13/08/2024 16:35:57	MENSAGEM ENVIADA PELA CENTRAL   Enviada por: integração	Habilitar sensor de porta do motorista		Comando		-		
	13/08/2024 16:35:56	MENSAGEM ENVIADA PELA CENTRAL   Enviada por: integração	Desabilitar Botão de Abertura de Trava de Baú		Comando		-		
	13/08/2024 16:35:13	PA - TRAIRÃO - BR-163	Ignição ligada		Status	9	SIM	-4,7006	-55,9955



## RELATÓRIO ANALÍTICO POR VEÍCULO






































Período: 08/08/2024 00:00:00 à 14/08/2024 23:59:59

Identificador: GJN9C33 SIMONE FH 2023

Placa: GJN9C33

- Legenda:**
-  Mensagens enviadas do Veículo (Veículo -> Central)
  -  Mensagens enviadas do Veículo (Controle de Jornada Cliente)
  -  Mensagens enviadas da Central (Central -> Veículo)



Sentido:	Data e Hora:	Localização:	Mensagem:	Modo Emergência	Tipo Mensagem:	Vel. (Km/h)	Log ?	Latitude	Longitude
	13/08/2024 16:35:13	PA - TRAIRÃO - BR-163	A sirene está ligada		Status	9	SIM	-4,7006	-55,9955
	13/08/2024 16:34:20	PA - TRAIRÃO - BR-163			Posição Normal	43	NÃO	-4,7039	-55,9980
	13/08/2024 16:34:20	PA - TRAIRÃO - BR-163	A sirene está ligada		Alerta de Software	43	NÃO	-4,7039	-55,9980
	13/08/2024 16:33:13	PA - TRAIRÃO - Próx. BR-163	Ignição ligada		Status	64	NÃO	-4,7142	-56,0128
	13/08/2024 16:33:13	PA - TRAIRÃO - BR-163	Ignição ligada		Status	64	SIM	-4,7142	-56,0129
	13/08/2024 16:33:13	PA - TRAIRÃO - Próx. BR-163	A sirene está ligada		Status	64	NÃO	-4,7142	-56,0128
	13/08/2024 16:33:13	PA - TRAIRÃO - BR-163	A sirene está ligada		Status	64	SIM	-4,7142	-56,0129
	13/08/2024 16:33:13	PA - TRAIRÃO - Próx. BR-163	A sirene está ligada		Alerta de Software	64	NÃO	-4,7142	-56,0128
	13/08/2024 16:30:13	PA - TRAIRÃO - BR-163	Ignição ligada		Status	42	SIM	-4,7219	-56,0260
	13/08/2024 16:30:13	PA - TRAIRÃO - BR-163	A sirene está ligada		Status	42	SIM	-4,7219	-56,0260
	13/08/2024 16:28:13	PA - TRAIRÃO - BR-163	Ignição ligada		Status	33	SIM	-4,7331	-56,0467
	13/08/2024 16:28:13	PA - TRAIRÃO - Próx. BR-163	Ignição ligada		Status	33	NÃO	-4,7330	-56,0467
	13/08/2024 16:28:13	PA - TRAIRÃO - BR-163	A sirene está ligada		Status	33	SIM	-4,7331	-56,0467
	13/08/2024 16:28:13	PA - TRAIRÃO - Próx. BR-163	A sirene está ligada		Status	33	NÃO	-4,7330	-56,0467
	13/08/2024 16:28:13	PA - TRAIRÃO - Próx. BR-163	A sirene está ligada		Alerta de Software	33	NÃO	-4,7330	-56,0467
	13/08/2024 16:25:13	PA - TRAIRÃO - BR-163	Ignição ligada		Status	62	SIM	-4,7419	-56,0574
	13/08/2024 16:25:13	PA - TRAIRÃO - BR-163	A sirene está ligada		Status	62	SIM	-4,7419	-56,0574
	13/08/2024 16:23:13	PA - ITAITUBA - BR-163	Ignição ligada		Status	56	NÃO	-4,7537	-56,0798
	13/08/2024 16:23:13	PA - ITAITUBA - BR-163	Ignição ligada		Status	56	SIM	-4,7538	-56,0799
	13/08/2024 16:23:13	PA - ITAITUBA - BR-163	A sirene está ligada		Status	56	NÃO	-4,7537	-56,0798
	13/08/2024 16:23:13	PA - ITAITUBA - BR-163	A sirene está ligada		Status	56	SIM	-4,7538	-56,0799
	13/08/2024 16:23:13	PA - ITAITUBA - BR-163	A sirene está ligada		Alerta de Software	56	NÃO	-4,7537	-56,0798
	13/08/2024 16:20:13	PA - ITAITUBA - BR-163	Ignição ligada		Status	71	SIM	-4,7656	-56,0927
	13/08/2024 16:20:13	PA - ITAITUBA - BR-163	A sirene está ligada		Status	71	SIM	-4,7656	-56,0927
	13/08/2024 16:18:13	PA - ITAITUBA - BR-163	Ignição ligada		Status	68	SIM	-4,7845	-56,1127
	13/08/2024 16:18:13	PA - ITAITUBA - Próx. BR-163	Ignição ligada		Status	68	NÃO	-4,7843	-56,1127
	13/08/2024 16:18:13	PA - ITAITUBA - BR-163	A sirene está ligada		Status	68	SIM	-4,7845	-56,1127
	13/08/2024 16:18:13	PA - ITAITUBA - Próx. BR-163	A sirene está ligada		Status	68	NÃO	-4,7843	-56,1127
	13/08/2024 16:18:13	PA - ITAITUBA - Próx. BR-163	A sirene está ligada		Alerta de Software	68	NÃO	-4,7843	-56,1127
	13/08/2024 16:15:13	PA - ITAITUBA - BR-163	Ignição ligada		Status	65	SIM	-4,7998	-56,1201
	13/08/2024 16:15:13	PA - ITAITUBA - BR-163	A sirene está ligada		Status	65	SIM	-4,7998	-56,1201
	13/08/2024 16:13:13	PA - ITAITUBA - BR-163	Ignição ligada		Status	80	NÃO	-4,8273	-56,1290
	13/08/2024 16:13:13	PA - ITAITUBA - BR-163	Ignição ligada		Status	80	SIM	-4,8273	-56,1291
	13/08/2024 16:13:13	PA - ITAITUBA - BR-163	A sirene está ligada		Status	80	NÃO	-4,8273	-56,1290
	13/08/2024 16:13:13	PA - ITAITUBA - BR-163	A sirene está ligada		Status	80	SIM	-4,8273	-56,1291
	13/08/2024 16:13:13	PA - ITAITUBA - BR-163	A sirene está ligada		Alerta de Software	80	NÃO	-4,8273	-56,1290
	13/08/2024 16:10:13	PA - TRAIRÃO - Próx. BR-163	Ignição ligada		Status	37	SIM	-4,8419	-56,1428

RELATÓRIO ANALÍTICO POR VEÍCULO

Período: 08/08/2024 00:00:00 à 14/08/2024 23:59:59

Identificador: GJN9C33 SIMONE FH 2023

Placa: GJN9C33

Legenda:

Mensagens enviadas do Veículo (Veículo -> Central)

Mensagens enviadas do Veículo (Controle de Jornada Cliente)

Mensagens enviadas da Central (Central -> Veículo)






Sentido:	Data e Hora:	Localização:	Mensagem:	Modo Emergência	Tipo Mensagem:	Vel. (Km/h)	Log ?	Latitude	Longitude
	13/08/2024 16:10:13	PA - TRAIRÃO - Próx. BR-163	A sirene está ligada		Status	37	SIM	-4,8419	-56,1428
	13/08/2024 16:08:13	PA - TRAIRÃO - BR-163	Ignição ligada		Status	48	NÃO	-4,8555	-56,1602
	13/08/2024 16:08:13	PA - TRAIRÃO - BR-163	Ignição ligada		Status	48	SIM	-4,8555	-56,1602
	13/08/2024 16:08:13	PA - TRAIRÃO - BR-163	A sirene está ligada		Status	48	NÃO	-4,8555	-56,1602
	13/08/2024 16:08:13	PA - TRAIRÃO - BR-163	A sirene está ligada		Status	48	SIM	-4,8555	-56,1602
	13/08/2024 16:08:13	PA - TRAIRÃO - BR-163	A sirene está ligada		Alerta de Software	48	NÃO	-4,8555	-56,1602
	13/08/2024 16:05:13	PA - TRAIRÃO - BR-163	Ignição ligada		Status	73	SIM	-4,8695	-56,1704
	13/08/2024 16:05:13	PA - TRAIRÃO - BR-163	A sirene está ligada		Status	73	SIM	-4,8695	-56,1704
	13/08/2024 16:03:13		Ignição ligada		Status	68	NÃO	-4,8965	-56,1803
	13/08/2024 16:03:13	PA - TRAIRÃO - BR-163	Ignição ligada		Status	68	SIM	-4,8965	-56,1804
	13/08/2024 16:03:13		A sirene está ligada		Status	68	NÃO	-4,8965	-56,1803
	13/08/2024 16:03:13	PA - TRAIRÃO - BR-163	A sirene está ligada		Status	68	SIM	-4,8965	-56,1804
	13/08/2024 16:03:13		A sirene está ligada		Alerta de Software	68	NÃO	-4,8965	-56,1803
	13/08/2024 16:00:13	PA - TRAIRÃO - BR-163	Ignição ligada		Status	77	SIM	-4,9129	-56,1917
	13/08/2024 16:00:13	PA - TRAIRÃO - BR-163	A sirene está ligada		Status	77	SIM	-4,9129	-56,1917
	13/08/2024 15:58:13	PA - TRAIRÃO - BR-163	Ignição ligada		Status	70	NÃO	-4,9418	-56,2017
	13/08/2024 15:58:13	PA - TRAIRÃO - BR-163	Ignição ligada		Status	70	SIM	-4,9419	-56,2018
	13/08/2024 15:58:13	PA - TRAIRÃO - BR-163	A sirene está ligada		Status	70	NÃO	-4,9418	-56,2017
	13/08/2024 15:58:13	PA - TRAIRÃO - BR-163	A sirene está ligada		Status	70	SIM	-4,9419	-56,2018
	13/08/2024 15:58:13	PA - TRAIRÃO - BR-163	A sirene está ligada		Alerta de Software	70	NÃO	-4,9418	-56,2017
	13/08/2024 15:55:13	PA - TRAIRÃO - Próx. BR-163	Ignição ligada		Status	72	SIM	-4,9626	-56,2073
	13/08/2024 15:55:13	PA - TRAIRÃO - Próx. BR-163	A sirene está ligada		Status	72	SIM	-4,9626	-56,2073
	13/08/2024 15:53:13	PA - TRAIRÃO - Próx. BR-163	Ignição ligada		Status	71	NÃO	-4,9883	-56,2025
	13/08/2024 15:53:13	PA - TRAIRÃO - BR-163	Ignição ligada		Status	71	SIM	-4,9884	-56,2027
	13/08/2024 15:53:13	PA - TRAIRÃO - Próx. BR-163	A sirene está ligada		Status	71	NÃO	-4,9883	-56,2025
	13/08/2024 15:53:13	PA - TRAIRÃO - BR-163	A sirene está ligada		Status	71	SIM	-4,9884	-56,2027
	13/08/2024 15:53:13	PA - TRAIRÃO - Próx. BR-163	A sirene está ligada		Alerta de Software	71	NÃO	-4,9883	-56,2025
	13/08/2024 15:50:13	PA - TRAIRÃO - BR-163	Ignição ligada		Status	40	SIM	-4,9984	-56,1857
	13/08/2024 15:50:13	PA - TRAIRÃO - BR-163	A sirene está ligada		Status	40	SIM	-4,9984	-56,1857
	13/08/2024 15:48:13	PA - TRAIRÃO - BR-163	Ignição ligada		Status	21	SIM	-5,0025	-56,1782
	13/08/2024 15:48:13	PA - TRAIRÃO - BR-163	Ignição ligada		Status	21	NÃO	-5,0025	-56,1782
	13/08/2024 15:48:13	PA - TRAIRÃO - BR-163	A sirene está ligada		Status	21	SIM	-5,0025	-56,1782
	13/08/2024 15:48:13	PA - TRAIRÃO - BR-163	A sirene está ligada		Status	21	NÃO	-5,0025	-56,1782
	13/08/2024 15:48:13	PA - TRAIRÃO - BR-163	A sirene está ligada		Alerta de Software	21	NÃO	-5,0025	-56,1782
	13/08/2024 15:45:13	PA - TRAIRÃO - BR-163	Ignição ligada		Status	52	SIM	-5,0113	-56,1836
	13/08/2024 15:45:13	PA - TRAIRÃO - BR-163	A sirene está ligada		Status	52	SIM	-5,0113	-56,1836
	13/08/2024 15:45:01	PA - TRAIRÃO - BR-163	Cobertura de câmera ou motorista não detectado		Evento	27	SIM	-5,0118	-56,1848

## RELATÓRIO ANALÍTICO POR VEÍCULO



































Período: 08/08/2024 00:00:00 à 14/08/2024 23:59:59





































Identificador: GJN9C33 SIMONE FH 2023

Placa: GJN9C33

- Legenda:**
-  Mensagens enviadas do Veículo (Veículo -> Central)
  -  Mensagens enviadas do Veículo (Controle de Jornada Cliente)
  -  Mensagens enviadas da Central (Central -> Veículo)



Sentido:	Data e Hora:	Localização:	Mensagem:	Modo Emergência	Tipo Mensagem:	Vel. (Km/h)	Log ?	Latitude	Longitude
	13/08/2024 15:43:51	PA - TRAIRÃO - BR-163	Cobertura de câmera ou motorista não detectado		Evento	23	SIM	-5,0155	-56,1867
	13/08/2024 15:43:39	MENSAGEM ENVIADA PELA CENTRAL   Enviada por: integração	Habilitar sensor de porta do motorista		Comando		-		
	13/08/2024 15:43:38	MENSAGEM ENVIADA PELA CENTRAL   Enviada por: integração	Desabilitar Botão de Abertura de Trava de Baú		Comando		-		
	13/08/2024 15:43:35	MENSAGEM ENVIADA PELA CENTRAL   Enviada por: integração	Habilitar sensor de desengate		Comando		-		
	13/08/2024 15:43:13	PA - TRAIRÃO - Próx. BR-163	Ignição ligada		Status	23	NÃO	-5,0173	-56,1868
	13/08/2024 15:43:13	PA - TRAIRÃO - BR-163	Ignição ligada		Status	23	SIM	-5,0174	-56,1869
	13/08/2024 15:43:13	PA - TRAIRÃO - Próx. BR-163	A sirene está ligada		Status	23	NÃO	-5,0173	-56,1868
	13/08/2024 15:43:13	PA - TRAIRÃO - BR-163	A sirene está ligada		Status	23	SIM	-5,0174	-56,1869
	13/08/2024 15:43:13	PA - TRAIRÃO - Próx. BR-163	A sirene está ligada		Alerta de Software	23	NÃO	-5,0173	-56,1868
	13/08/2024 15:42:42	PA - TRAIRÃO - BR-163	Cobertura de câmera ou motorista não detectado		Evento	22	SIM	-5,0187	-56,1870
	13/08/2024 15:41:10	PA - TRAIRÃO - Próx. Avenida Cascavel	11 REINICIO DE VIAGEM 11 REINICIO DE VIAGEM ID MOTORISTA:0805		Macro		NÃO	-5,0202	-56,1875
	13/08/2024 15:41:10	PA - TRAIRÃO - Próx. Avenida Cascavel	A sirene está ligada		Alerta de Software		NÃO	-5,0202	-56,1875
	13/08/2024 15:41:07	PA - TRAIRÃO - Próx. Avenida Cascavel	Ignição ligada		Status	0	SIM	-5,0203	-56,1876
	13/08/2024 15:41:07	PA - TRAIRÃO - Próx. Avenida Cascavel	A sirene está ligada		Status	0	SIM	-5,0203	-56,1876
	13/08/2024 15:40:47	PA - TRAIRÃO - Próx. Avenida Cascavel	Porta do Motorista aberta		Evento	0	SIM	-5,0203	-56,1876
	13/08/2024 15:40:47	PA - TRAIRÃO - Próx. Avenida Cascavel	Ignição ligada		Status	0	SIM	-5,0203	-56,1876
	13/08/2024 15:40:47	PA - TRAIRÃO - Próx. Avenida Cascavel	A sirene está ligada		Status	0	SIM	-5,0203	-56,1876
	13/08/2024 15:39:07	PA - TRAIRÃO - Próx. Avenida Cascavel	Ignição ligada		Status	0	SIM	-5,0203	-56,1876
	13/08/2024 15:39:07	PA - TRAIRÃO - Próx. Avenida Cascavel	A sirene está ligada		Status	0	SIM	-5,0203	-56,1876
	13/08/2024 15:38:53	PA - TRAIRÃO - Próx. Avenida Cascavel	Porta do Motorista aberta		Evento	0	SIM	-5,0204	-56,1876
	13/08/2024 15:38:53	PA - TRAIRÃO - Próx. Avenida Cascavel	Ignição ligada		Status	0	SIM	-5,0204	-56,1876
	13/08/2024 15:38:53	PA - TRAIRÃO - Próx. Avenida Cascavel	A sirene está ligada		Status	0	SIM	-5,0204	-56,1876
	13/08/2024 15:38:12	PA - TRAIRÃO - Próx. Avenida Cascavel	Ignição ligada		Evento	0	SIM	-5,0206	-56,1878
	13/08/2024 15:38:12	PA - TRAIRÃO - Próx. Avenida Cascavel	A sirene está ligada		Status	0	SIM	-5,0206	-56,1878
	13/08/2024 15:38:06	PA - TRAIRÃO - Próx. Avenida Cascavel	Porta do Motorista aberta		Evento	0	NÃO	-5,0205	-56,1877
	13/08/2024 15:38:06	PA - TRAIRÃO - Próx. Avenida Cascavel	A sirene está ligada		Alerta de Software	0	NÃO	-5,0205	-56,1877
	13/08/2024 15:38:06	PA - TRAIRÃO - Próx. Avenida Cascavel	Parada do Veículo		Alerta de Software	0	NÃO	-5,0205	-56,1877
	13/08/2024 15:37:07	PA - TRAIRÃO - Próx. Avenida Cascavel	A sirene está ligada		Status	0	SIM	-5,0206	-56,1878
	13/08/2024 15:35:07	PA - TRAIRÃO - Próx. Avenida Cascavel	A sirene está ligada		Status	0	SIM	-5,0206	-56,1878
	13/08/2024 15:34:19	PA - TRAIRÃO - Próx. Avenida Cascavel	Porta do Motorista aberta		Evento	0	NÃO	-5,0205	-56,1877
	13/08/2024 15:34:19	PA - TRAIRÃO - Próx. Avenida Cascavel	A sirene está ligada		Alerta de Software	0	NÃO	-5,0205	-56,1877
	13/08/2024 15:34:19	PA - TRAIRÃO - Próx. Avenida Cascavel	Parada do Veículo		Alerta de Software	0	NÃO	-5,0205	-56,1877
	13/08/2024 15:34:13	PA - TRAIRÃO - Próx. Avenida Cascavel	Ignição desligada		Evento	0	SIM	-5,0206	-56,1878
	13/08/2024 15:34:13	PA - TRAIRÃO - Próx. Avenida Cascavel	A sirene está ligada		Status	0	SIM	-5,0206	-56,1878




RELATÓRIO ANALÍTICO POR VEÍCULO			Legenda:						
Período: 08/08/2024 00:00:00 à 14/08/2024 23:59:59 Identificador: GJN9C33 SIMONE FH 2023 Placa: GJN9C33			<div><div></div> Mensagens enviadas do Veículo (Veículo -&gt; Central)</div> <div><div></div> Mensagens enviadas do Veículo (Controle de Jornada Cliente)</div> <div><div></div> Mensagens enviadas da Central (Central -&gt; Veículo)</div>						
Sentido:	Data e Hora:	Localização:	Mensagem:	Modo Emergência	Tipo Mensagem:	Vel. (Km/h)	Log ?	Latitude	Longitude
	13/08/2024 15:33:55	PA - TRAIRÃO - Próx. Avenida Cascavel	17 ACIDENTE NA PISTA 17 ACIDENTE NA PISTA ENVOLVIDO S/N:N LOCAL: KM: ID MOTORISTA:0805		Macro		NÃO	-5,0205	-56,1877
	13/08/2024 15:33:55	PA - TRAIRÃO - Próx. Avenida Cascavel	A sirene está ligada		Alerta de Software		NÃO	-5,0205	-56,1877
	13/08/2024 15:33:07	PA - TRAIRÃO - Próx. Avenida Cascavel	Ignição ligada		Status	0	NÃO	-5,0205	-56,1877
	13/08/2024 15:33:07	PA - TRAIRÃO - Próx. Avenida Cascavel	Ignição ligada		Status	0	SIM	-5,0206	-56,1878
	13/08/2024 15:33:07	PA - TRAIRÃO - Próx. Avenida Cascavel	A sirene está ligada		Status	0	NÃO	-5,0205	-56,1877
	13/08/2024 15:33:07	PA - TRAIRÃO - Próx. Avenida Cascavel	A sirene está ligada		Status	0	SIM	-5,0206	-56,1878
	13/08/2024 15:33:07	PA - TRAIRÃO - Próx. Avenida Cascavel	O veículo está bloqueado		Status	0	NÃO	-5,0205	-56,1877
	13/08/2024 15:33:07	PA - TRAIRÃO - Próx. Avenida Cascavel	O veículo está bloqueado		Status	0	SIM	-5,0206	-56,1878
	13/08/2024 15:33:07	PA - TRAIRÃO - Próx. Avenida Cascavel	A sirene está ligada		Alerta de Software	0	NÃO	-5,0205	-56,1877
	13/08/2024 15:33:07	PA - TRAIRÃO - Próx. Avenida Cascavel	Parada do Veículo		Alerta de Software	0	NÃO	-5,0205	-56,1877
	13/08/2024 15:30:26	MENSAGEM ENVIADA PELA CENTRAL   Enviada por: integração	Habilitar sensor de porta do carona		Comando		-		
	13/08/2024 15:30:25	MENSAGEM ENVIADA PELA CENTRAL   Enviada por: integração	Habilitar sensor de violação de painel		Comando		-		
	13/08/2024 15:30:23	MENSAGEM ENVIADA PELA CENTRAL   Enviada por: integração	Habilitar sensor de porta do motorista		Comando		-		
	13/08/2024 15:30:21	MENSAGEM ENVIADA PELA CENTRAL   Enviada por: integração	Habilitar sensor de desengate		Comando		-		
	13/08/2024 15:30:20	MENSAGEM ENVIADA PELA CENTRAL   Enviada por: integração	Desabilitar Botão de Abertura de Trava de Baú		Comando		-		
	13/08/2024 15:30:07	PA - TRAIRÃO - Próx. Avenida Cascavel	Ignição ligada		Status	0	SIM	-5,0206	-56,1878
	13/08/2024 15:30:07	PA - TRAIRÃO - Próx. Avenida Cascavel	A sirene está ligada		Status	0	SIM	-5,0206	-56,1878
	13/08/2024 15:30:07	PA - TRAIRÃO - Próx. Avenida Cascavel	O veículo está bloqueado		Status	0	SIM	-5,0206	-56,1878
	13/08/2024 15:29:38	MENSAGEM ENVIADA PELA CENTRAL   Enviada por: integração	Desligar Bloqueio		Comando		-		
	13/08/2024 15:28:07	PA - TRAIRÃO - Próx. Avenida Cascavel	Ignição ligada		Status	0	NÃO	-5,0205	-56,1877
	13/08/2024 15:28:07	PA - TRAIRÃO - Próx. Avenida Cascavel	Ignição ligada		Status	0	SIM	-5,0206	-56,1878
	13/08/2024 15:28:07	PA - TRAIRÃO - Próx. Avenida Cascavel	A sirene está ligada		Status	0	NÃO	-5,0205	-56,1877
	13/08/2024 15:28:07	PA - TRAIRÃO - Próx. Avenida Cascavel	A sirene está ligada		Status	0	SIM	-5,0206	-56,1878
	13/08/2024 15:28:07	PA - TRAIRÃO - Próx. Avenida Cascavel	O veículo está bloqueado		Status	0	NÃO	-5,0205	-56,1877
	13/08/2024 15:28:07	PA - TRAIRÃO - Próx. Avenida Cascavel	O veículo está bloqueado		Status	0	SIM	-5,0206	-56,1878
	13/08/2024 15:28:07	PA - TRAIRÃO - Próx. Avenida Cascavel	A sirene está ligada		Alerta de Software	0	NÃO	-5,0205	-56,1877
	13/08/2024 15:28:07	PA - TRAIRÃO - Próx. Avenida Cascavel	Parada do Veículo		Alerta de Software	0	NÃO	-5,0205	-56,1877
	13/08/2024 15:28:06	PA - TRAIRÃO - Próx. Avenida Cascavel	Ignição ligada		Evento	0	SIM	-5,0206	-56,1878
	13/08/2024 15:28:06	PA - TRAIRÃO - Próx. Avenida Cascavel	A sirene está ligada		Status	0	SIM	-5,0206	-56,1878
	13/08/2024 15:28:06	PA - TRAIRÃO - Próx. Avenida Cascavel	O veículo está bloqueado		Status	0	SIM	-5,0206	-56,1878
	13/08/2024 15:27:59	PA - TRAIRÃO - Próx. Avenida Cascavel	11 REINICIO DE VIAGEM 11 REINICIO DE VIAGEM ID MOTORISTA:0805		Macro		NÃO	-5,0205	-56,1877
	13/08/2024 15:27:38	PA - TRAIRÃO - Próx. Avenida Cascavel	A sirene está ligada		Status	0	SIM	-5,0206	-56,1878
[RelatAnalítico - LUIZHENRIQUE]			[08/10/2024 11:01:33]				[Pag.: 57 de 319]		

## RELATÓRIO ANALÍTICO POR VEÍCULO





































Período: 08/08/2024 00:00:00 à 14/08/2024 23:59:59

Identificador: GJN9C33 SIMONE FH 2023

Placa: GJN9C33

- Legenda:**
-  Mensagens enviadas do Veículo (Veículo -> Central)
  -  Mensagens enviadas do Veículo (Controle de Jornada Cliente)
  -  Mensagens enviadas da Central (Central -> Veículo)



Sentido:	Data e Hora:	Localização:	Mensagem:	Modo Emergência	Tipo Mensagem:	Vel. (Km/h)	Log ?	Latitude	Longitude
	13/08/2024 15:27:38	PA - TRAIRÃO - Próx. Avenida Cascavel	Porta do Motorista aberta		Status	0	SIM	-5,0206	-56,1878
	13/08/2024 15:27:38	PA - TRAIRÃO - Próx. Avenida Cascavel	O veículo está bloqueado		Status	0	SIM	-5,0206	-56,1878
	13/08/2024 15:27:33	PA - TRAIRÃO - Próx. Avenida Cascavel	Porta do Motorista aberta		Status	0	SIM	-5,0206	-56,1878
	13/08/2024 15:27:33	PA - TRAIRÃO - Próx. Avenida Cascavel	Abertura de Porta de Motorista não Autorizada		Evento	0	SIM	-5,0206	-56,1878
	13/08/2024 15:27:33	PA - TRAIRÃO - Próx. Avenida Cascavel	A sirene está ligada		Status	0	SIM	-5,0206	-56,1878
	13/08/2024 15:27:33	PA - TRAIRÃO - Próx. Avenida Cascavel	O veículo está bloqueado		Status	0	SIM	-5,0206	-56,1878
	13/08/2024 15:25:38	PA - TRAIRÃO - Próx. Avenida Cascavel	A sirene está ligada		Status	0	SIM	-5,0206	-56,1878
	13/08/2024 15:25:38	PA - TRAIRÃO - Próx. Avenida Cascavel	O veículo está bloqueado		Status	0	SIM	-5,0206	-56,1878
	13/08/2024 15:23:38	PA - TRAIRÃO - Próx. Avenida Cascavel	A sirene está ligada		Status	0	SIM	-5,0206	-56,1878
	13/08/2024 15:23:38	PA - TRAIRÃO - Próx. Avenida Cascavel	O veículo está bloqueado		Status	0	SIM	-5,0206	-56,1878
	13/08/2024 15:21:38	PA - TRAIRÃO - Próx. Avenida Cascavel	A sirene está ligada		Status	0	SIM	-5,0206	-56,1878
	13/08/2024 15:21:38	PA - TRAIRÃO - Próx. Avenida Cascavel	O veículo está bloqueado		Status	0	SIM	-5,0206	-56,1878
	13/08/2024 15:19:38	PA - TRAIRÃO - Próx. Avenida Cascavel	A sirene está ligada		Status	0	SIM	-5,0206	-56,1878
	13/08/2024 15:19:38	PA - TRAIRÃO - Próx. Avenida Cascavel	O veículo está bloqueado		Status	0	SIM	-5,0206	-56,1878
	13/08/2024 15:19:01	PA - TRAIRÃO - Próx. Avenida Cascavel	Porta do Motorista aberta		Status	0	SIM	-5,0206	-56,1878
	13/08/2024 15:19:01	PA - TRAIRÃO - Próx. Avenida Cascavel	Ignição desligada		Evento	0	SIM	-5,0206	-56,1878
	13/08/2024 15:19:01	PA - TRAIRÃO - Próx. Avenida Cascavel	A sirene está ligada		Status	0	SIM	-5,0206	-56,1878
	13/08/2024 15:19:01	PA - TRAIRÃO - Próx. Avenida Cascavel	O veículo está bloqueado		Status	0	SIM	-5,0206	-56,1878
	13/08/2024 15:18:52	PA - TRAIRÃO - Próx. Avenida Cascavel	Porta do Motorista aberta		Status	0	SIM	-5,0206	-56,1878
	13/08/2024 15:18:52	PA - TRAIRÃO - Próx. Avenida Cascavel	Abertura de Porta de Motorista não Autorizada		Evento	0	SIM	-5,0206	-56,1878
	13/08/2024 15:18:52	PA - TRAIRÃO - Próx. Avenida Cascavel	Ignição ligada		Status	0	SIM	-5,0206	-56,1878
	13/08/2024 15:18:52	PA - TRAIRÃO - Próx. Avenida Cascavel	A sirene está ligada		Status	0	SIM	-5,0206	-56,1878
	13/08/2024 15:18:52	PA - TRAIRÃO - Próx. Avenida Cascavel	O veículo está bloqueado		Status	0	SIM	-5,0206	-56,1878
	13/08/2024 15:17:38	PA - TRAIRÃO - Próx. Avenida Cascavel	Ignição ligada		Status	0	NÃO	-5,0205	-56,1877
	13/08/2024 15:17:38	PA - TRAIRÃO - Próx. Avenida Cascavel	Ignição ligada		Status	0	SIM	-5,0206	-56,1878
	13/08/2024 15:17:38	PA - TRAIRÃO - Próx. Avenida Cascavel	O veículo está bloqueado		Status	0	NÃO	-5,0205	-56,1877
	13/08/2024 15:17:38	PA - TRAIRÃO - Próx. Avenida Cascavel	O veículo está bloqueado		Status	0	SIM	-5,0206	-56,1878
	13/08/2024 15:17:38	PA - TRAIRÃO - Próx. Avenida Cascavel	Parada do Veículo		Alerta de Software	0	NÃO	-5,0205	-56,1877
	13/08/2024 15:14:38	PA - TRAIRÃO - Próx. BR-163	Ignição ligada		Status	4	SIM	-5,0219	-56,1879
	13/08/2024 15:14:38	PA - TRAIRÃO - Próx. BR-163	O veículo está bloqueado		Status	4	SIM	-5,0219	-56,1879
	13/08/2024 15:12:38	PA - TRAIRÃO - Próx. BR-163	Ignição ligada		Status	0	SIM	-5,0220	-56,1880
	13/08/2024 15:12:38	PA - TRAIRÃO - Próx. BR-163	Ignição ligada		Status	0	NÃO	-5,0218	-56,1880
	13/08/2024 15:12:38	PA - TRAIRÃO - Próx. BR-163	O veículo está bloqueado		Status	0	SIM	-5,0220	-56,1880
	13/08/2024 15:12:38	PA - TRAIRÃO - Próx. BR-163	O veículo está bloqueado		Status	0	NÃO	-5,0218	-56,1880
	13/08/2024 15:12:38	PA - TRAIRÃO - Próx. BR-163	Parada do Veículo		Alerta de Software	0	NÃO	-5,0218	-56,1880
	13/08/2024 15:12:15	PA - TRAIRÃO - Próx. BR-163	01 MENSAGEM TEXTO LIVRE MACRO TEXTO LIVRE:SEM INTERNET		Macro		NÃO	-5,0218	-56,1880



RELATÓRIO ANALÍTICO POR VEÍCULO

Período: 08/08/2024 00:00:00 à 14/08/2024 23:59:59

Identificador: GJN9C33 SIMONE FH 2023

Placa: GJN9C33

Legenda:

Mensagens enviadas do Veículo (Veículo -> Central)

Mensagens enviadas do Veículo (Controle de Jornada Cliente)

Mensagens enviadas da Central (Central -> Veículo)



Sentido:	Data e Hora:	Localização:	Mensagem:	Modo Emergência	Tipo Mensagem:	Vel. (Km/h)	Log ?	Latitude	Longitude
	13/08/2024 15:11:45	PA - TRAIRÃO - Próx. BR-163	01 MENSAGEM TEXTO LIVRE MACRO TEXTO LIVRE:AQUI E RAFA PLACA GJN 9C33 BLOQUEADO		Macro		NÃO	-5,0218	-56,1878
	13/08/2024 15:11:38	PA - TRAIRÃO - Próx. BR-163	Ignição ligada		Status	0	SIM	-5,0220	-56,1880
	13/08/2024 15:11:38	PA - TRAIRÃO - Próx. BR-163	O veículo está bloqueado		Status	0	SIM	-5,0220	-56,1880
	13/08/2024 15:09:38	PA - TRAIRÃO - Próx. BR-163	Ignição ligada		Status	0	SIM	-5,0219	-56,1880
	13/08/2024 15:09:38	PA - TRAIRÃO - Próx. BR-163	O veículo está bloqueado		Status	0	SIM	-5,0219	-56,1880
	13/08/2024 15:07:38	PA - TRAIRÃO - Próx. BR-163	O veículo está bloqueado		Status	0	SIM	-5,0219	-56,1880
	13/08/2024 15:07:38	PA - TRAIRÃO - Próx. BR-163	O veículo está bloqueado		Status	0	NÃO	-5,0218	-56,1880
	13/08/2024 15:07:38	PA - TRAIRÃO - Próx. BR-163	Parada do Veículo		Alerta de Software	0	NÃO	-5,0218	-56,1880
	13/08/2024 15:07:37	PA - TRAIRÃO - Próx. BR-163	Ignição ligada		Evento	0	SIM	-5,0219	-56,1880
	13/08/2024 15:07:37	PA - TRAIRÃO - Próx. BR-163	O veículo está bloqueado		Status	0	SIM	-5,0219	-56,1880
	13/08/2024 15:04:48	PA - TRAIRÃO - Próx. BR-163	O veículo está bloqueado		Status	0	SIM	-5,0219	-56,1880
	13/08/2024 15:02:48	PA - TRAIRÃO - Próx. BR-163	O veículo está bloqueado		Status	0	SIM	-5,0219	-56,1880
	13/08/2024 15:00:48	PA - TRAIRÃO - Próx. BR-163	O veículo está bloqueado		Status	0	SIM	-5,0219	-56,1880
	13/08/2024 14:59:18	PA - TRAIRÃO - Próx. BR-163	Ignição desligada		Evento	0	SIM	-5,0219	-56,1880
	13/08/2024 14:59:18	PA - TRAIRÃO - Próx. BR-163	O veículo está bloqueado		Status	0	SIM	-5,0219	-56,1880
	13/08/2024 14:58:49	PA - TRAIRÃO - Próx. BR-163	Ignição ligada		Evento	0	SIM	-5,0219	-56,1880
	13/08/2024 14:58:49	PA - TRAIRÃO - Próx. BR-163	O veículo está bloqueado		Status	0	SIM	-5,0219	-56,1880
	13/08/2024 14:58:48	PA - TRAIRÃO - Próx. BR-163	Ignição ligada		Status	0	NÃO	-5,0218	-56,1880
	13/08/2024 14:58:48	PA - TRAIRÃO - Próx. BR-163	Ignição ligada		Status	0	SIM	-5,0219	-56,1880
	13/08/2024 14:58:48	PA - TRAIRÃO - Próx. BR-163	O veículo está bloqueado		Status	0	NÃO	-5,0218	-56,1880
	13/08/2024 14:58:48	PA - TRAIRÃO - Próx. BR-163	O veículo está bloqueado		Status	0	SIM	-5,0219	-56,1880
	13/08/2024 14:58:48	PA - TRAIRÃO - Próx. BR-163	Parada do Veículo		Alerta de Software	0	NÃO	-5,0218	-56,1880
	13/08/2024 14:56:54	PA - TRAIRÃO - Próx. BR-163	O veículo está bloqueado		Status	0	SIM	-5,0219	-56,1880
	13/08/2024 14:54:54	PA - TRAIRÃO - Próx. BR-163	O veículo está bloqueado		Status	0	SIM	-5,0219	-56,1880
	13/08/2024 14:52:56	PA - TRAIRÃO - Próx. BR-163	Ignição desligada		Evento	0	SIM	-5,0219	-56,1880
	13/08/2024 14:52:56	PA - TRAIRÃO - Próx. BR-163	O veículo está bloqueado		Status	0	SIM	-5,0219	-56,1880
	13/08/2024 14:52:54	PA - TRAIRÃO - Próx. BR-163	Ignição ligada		Status	0	SIM	-5,0219	-56,1880
	13/08/2024 14:52:54	PA - TRAIRÃO - Próx. BR-163	O veículo está bloqueado		Status	0	SIM	-5,0219	-56,1880
	13/08/2024 14:52:38	PA - TRAIRÃO - Próx. BR-163	Ignição ligada		Evento	0	SIM	-5,0219	-56,1880
	13/08/2024 14:52:38	PA - TRAIRÃO - Próx. BR-163	O veículo está bloqueado		Status	0	SIM	-5,0219	-56,1880
	13/08/2024 14:51:02	MENSAGEM ENVIADA PELA CENTRAL   Enviada por: integração	Habilitar sensor de porta do motorista		Comando		-		
	13/08/2024 14:50:57	MENSAGEM ENVIADA PELA CENTRAL   Enviada por: integração	Habilitar sensor de desengate		Comando		-		
	13/08/2024 14:50:56	MENSAGEM ENVIADA PELA CENTRAL   Enviada por: integração	Desabilitar Botão de Abertura de Trava de Baú		Comando		-		
	13/08/2024 14:50:54	PA - TRAIRÃO - Próx. BR-163	O veículo está bloqueado		Status	0	SIM	-5,0219	-56,1880
	13/08/2024 14:50:15	PA - TRAIRÃO - Próx. BR-163	O veículo está bloqueado		Status	0	SIM	-5,0219	-56,1880

RELATÓRIO ANALÍTICO POR VEÍCULO

Período: 08/08/2024 00:00:00 à 14/08/2024 23:59:59

Identificador: GJN9C33 SIMONE FH 2023

Placa: GJN9C33

Legenda:

Mensagens enviadas do Veículo (Veículo -> Central)

Mensagens enviadas do Veículo (Controle de Jornada Cliente)




Mensagens enviadas da Central (Central -> Veículo)








































Sentido:	Data e Hora:	Localização:	Mensagem:	Modo Emergência	Tipo Mensagem:	Vel. (Km/h)	Log ?	Latitude	Longitude
	13/08/2024 14:49:15	PA - TRAIRÃO - Próx. BR-163	11 REINICIO DE VIAGEM 11 REINICIO DE VIAGEM ID MOTORISTA:0805		Macro		NÃO	-5,0218	-56,1880
	13/08/2024 14:49:05	PA - TRAIRÃO - Próx. BR-163	Ignição desligada		Evento	0	SIM	-5,0219	-56,1880
	13/08/2024 14:49:05	PA - TRAIRÃO - Próx. BR-163	O veículo está bloqueado		Status	0	SIM	-5,0219	-56,1880
	13/08/2024 14:48:54	PA - TRAIRÃO - Próx. BR-163	O veículo está bloqueado		Status	0	NÃO	-5,0218	-56,1880
	13/08/2024 14:48:54	PA - TRAIRÃO - Próx. BR-163	O veículo está bloqueado		Status	0	SIM	-5,0219	-56,1880
	13/08/2024 14:48:54	PA - TRAIRÃO - Próx. BR-163	Parada do Veículo		Alerta de Software	0	NÃO	-5,0218	-56,1880
	13/08/2024 14:48:46	PA - TRAIRÃO - Próx. BR-163	Ignição ligada		Evento	0	SIM	-5,0219	-56,1880
	13/08/2024 14:48:46	PA - TRAIRÃO - Próx. BR-163	O veículo está bloqueado		Status	0	SIM	-5,0219	-56,1880
	13/08/2024 14:46:25	PA - TRAIRÃO - Próx. BR-163	Ignição desligada		Evento	0	SIM	-5,0219	-56,1880
	13/08/2024 14:46:25	PA - TRAIRÃO - Próx. BR-163	O veículo está bloqueado		Status	0	SIM	-5,0219	-56,1880
	13/08/2024 14:45:54	PA - TRAIRÃO - Próx. BR-163	Ignição ligada		Status	0	SIM	-5,0219	-56,1880
	13/08/2024 14:45:54	PA - TRAIRÃO - Próx. BR-163	O veículo está bloqueado		Status	0	SIM	-5,0219	-56,1880
	13/08/2024 14:45:47	PA - TRAIRÃO - Próx. BR-163	Ignição ligada		Evento	0	SIM	-5,0219	-56,1880
	13/08/2024 14:45:47	PA - TRAIRÃO - Próx. BR-163	O veículo está bloqueado		Status	0	SIM	-5,0219	-56,1880
	13/08/2024 14:44:15	PA - TRAIRÃO - Próx. BR-163	Ignição desligada		Evento	0	SIM	-5,0219	-56,1880
	13/08/2024 14:44:15	PA - TRAIRÃO - Próx. BR-163	O veículo está bloqueado		Status	0	SIM	-5,0219	-56,1880
	13/08/2024 14:43:54	PA - TRAIRÃO - Próx. BR-163	Ignição ligada		Status	0	NÃO	-5,0218	-56,1880
	13/08/2024 14:43:54	PA - TRAIRÃO - Próx. BR-163	Ignição ligada		Status	0	SIM	-5,0219	-56,1880
	13/08/2024 14:43:54	PA - TRAIRÃO - Próx. BR-163	O veículo está bloqueado		Status	0	NÃO	-5,0218	-56,1880
	13/08/2024 14:43:54	PA - TRAIRÃO - Próx. BR-163	O veículo está bloqueado		Status	0	SIM	-5,0219	-56,1880
	13/08/2024 14:43:54	PA - TRAIRÃO - Próx. BR-163	Parada do Veículo		Alerta de Software	0	NÃO	-5,0218	-56,1880
	13/08/2024 14:41:11	MENSAGEM ENVIADA PELA CENTRAL   Enviada por: integração	Habilitar sensor de violação de painel		Comando		-		
	13/08/2024 14:41:02	MENSAGEM ENVIADA PELA CENTRAL   Enviada por: integração	Habilitar sensor de porta do carona		Comando		-		
	13/08/2024 14:41:02	MENSAGEM ENVIADA PELA CENTRAL   Enviada por: integração	Habilitar sensor de porta do motorista		Comando		-		
	13/08/2024 14:40:54	MENSAGEM ENVIADA PELA CENTRAL   Enviada por: integração	Habilitar sensor de desengate		Comando		-		
	13/08/2024 14:40:54	PA - TRAIRÃO - Próx. BR-163	Ignição ligada		Status	0	SIM	-5,0219	-56,1880
	13/08/2024 14:40:54	PA - TRAIRÃO - Próx. BR-163	O veículo está bloqueado		Status	0	SIM	-5,0219	-56,1880
	13/08/2024 14:40:53	MENSAGEM ENVIADA PELA CENTRAL   Enviada por: integração	Desabilitar Botão de Abertura de Trava de Baú		Comando		-		
	13/08/2024 14:39:26	PA - TRAIRÃO - Próx. BR-163	11 REINICIO DE VIAGEM 11 REINICIO DE VIAGEM ID MOTORISTA:0805		Macro		NÃO	-5,0218	-56,1880
	13/08/2024 14:38:54	PA - TRAIRÃO - Próx. BR-163	Ignição ligada		Status	0	NÃO	-5,0218	-56,1878
	13/08/2024 14:38:54	PA - TRAIRÃO - Próx. BR-163	Ignição ligada		Status	0	SIM	-5,0219	-56,1880
	13/08/2024 14:38:54	PA - TRAIRÃO - Próx. BR-163	O veículo está bloqueado		Status	0	NÃO	-5,0218	-56,1878
	13/08/2024 14:38:54	PA - TRAIRÃO - Próx. BR-163	O veículo está bloqueado		Status	0	SIM	-5,0219	-56,1880
	13/08/2024 14:38:53	PA - TRAIRÃO - Próx. BR-163	Ignição ligada		Evento	0	SIM	-5,0219	-56,1880

RELATÓRIO ANALÍTICO POR VEÍCULO

Período: 08/08/2024 00:00:00 à 14/08/2024 23:59:59  
Identificador: GJN9C33 SIMONE FH 2023  
Placa: GJN9C33




- Legenda:**
-  Mensagens enviadas do Veículo (Veículo -> Central)
  -  Mensagens enviadas do Veículo (Controle de Jornada Cliente)
  -  Mensagens enviadas da Central (Central -> Veículo)





































Sentido:	Data e Hora:	Localização:	Mensagem:	Modo Emergência	Tipo Mensagem:	Vel. (Km/h)	Log ?	Latitude	Longitude
	13/08/2024 14:38:53	PA - TRAIRÃO - Próx. BR-163	O veículo está bloqueado		Status	0	SIM	-5,0219	-56,1880
	13/08/2024 14:38:24	PA - TRAIRÃO - Próx. BR-163	O veículo está bloqueado		Status	0	SIM	-5,0219	-56,1880
	13/08/2024 14:36:24	PA - TRAIRÃO - Próx. BR-163	O veículo está bloqueado		Status	0	SIM	-5,0219	-56,1880
	13/08/2024 14:34:24	PA - TRAIRÃO - Próx. BR-163	O veículo está bloqueado		Status	0	SIM	-5,0219	-56,1880
	13/08/2024 14:32:24	PA - TRAIRÃO - Próx. BR-163	O veículo está bloqueado		Status	0	SIM	-5,0219	-56,1880
	13/08/2024 14:32:23	PA - TRAIRÃO - Próx. BR-163	O veículo está bloqueado		Status	0	NÃO	-5,0218	-56,1880
	13/08/2024 14:32:23	PA - TRAIRÃO - Próx. BR-163	Parada do Veículo		Alerta de Software	0	NÃO	-5,0218	-56,1880
	13/08/2024 14:30:24	PA - TRAIRÃO - Próx. BR-163	O veículo está bloqueado		Status	0	SIM	-5,0219	-56,1880
	13/08/2024 14:29:26	MENSAGEM ENVIADA PELA CENTRAL   Enviada por: integração	Ultima Posição		Comando		-		
	13/08/2024 14:28:24	PA - TRAIRÃO - Próx. BR-163	O veículo está bloqueado		Status	0	SIM	-5,0219	-56,1881
	13/08/2024 14:26:24	PA - TRAIRÃO - Próx. BR-163	O veículo está bloqueado		Status	0	SIM	-5,0219	-56,1880
	13/08/2024 14:24:24	PA - TRAIRÃO - Próx. BR-163	O veículo está bloqueado		Status	0	SIM	-5,0219	-56,1881
	13/08/2024 14:22:24	PA - TRAIRÃO - Próx. BR-163	O veículo está bloqueado		Status	0	SIM	-5,0219	-56,1881
	13/08/2024 14:20:24	PA - TRAIRÃO - Próx. BR-163	O veículo está bloqueado		Status	0	SIM	-5,0219	-56,1881
	13/08/2024 14:18:06	PA - TRAIRÃO - Próx. BR-163	O veículo está bloqueado		Status	0	SIM	-5,0220	-56,1880
	13/08/2024 14:16:06	PA - TRAIRÃO - Próx. BR-163	O veículo está bloqueado		Status	0	SIM	-5,0220	-56,1880
	13/08/2024 14:14:06	PA - TRAIRÃO - Próx. BR-163	O veículo está bloqueado		Status	0	SIM	-5,0220	-56,1880
	13/08/2024 14:12:06	PA - TRAIRÃO - Próx. BR-163	O veículo está bloqueado		Status	0	SIM	-5,0220	-56,1880
	13/08/2024 14:10:06	PA - TRAIRÃO - Próx. BR-163	O veículo está bloqueado		Status	0	SIM	-5,0220	-56,1880
	13/08/2024 14:08:26	PA - TRAIRÃO - Próx. BR-163	O veículo está bloqueado		Status	0	NÃO	-5,0218	-56,1880
	13/08/2024 14:08:26	PA - TRAIRÃO - Próx. BR-163	Parada do Veículo		Alerta de Software	0	NÃO	-5,0218	-56,1880
	13/08/2024 14:08:06	PA - TRAIRÃO - Próx. BR-163	O veículo está bloqueado		Status	0	SIM	-5,0220	-56,1880
	13/08/2024 14:06:06	PA - TRAIRÃO - Próx. BR-163	O veículo está bloqueado		Status	0	SIM	-5,0219	-56,1880
	13/08/2024 14:05:25	MENSAGEM ENVIADA PELA CENTRAL   Enviada por: integração	Ultima Posição		Comando		-		
	13/08/2024 14:04:06	PA - TRAIRÃO - Próx. BR-163	O veículo está bloqueado		Status	0	SIM	-5,0219	-56,1880
	13/08/2024 14:02:06	PA - TRAIRÃO - Próx. BR-163	O veículo está bloqueado		Status	0	SIM	-5,0219	-56,1880
	13/08/2024 14:00:06	PA - TRAIRÃO - Próx. BR-163	O veículo está bloqueado		Status	0	SIM	-5,0219	-56,1880
	13/08/2024 13:58:06	PA - TRAIRÃO - Próx. BR-163	O veículo está bloqueado		Status	0	SIM	-5,0219	-56,1880
	13/08/2024 13:56:06	PA - TRAIRÃO - Próx. BR-163	O veículo está bloqueado		Status	0	SIM	-5,0219	-56,1880
	13/08/2024 13:54:06	PA - TRAIRÃO - Próx. BR-163	O veículo está bloqueado		Status	0	SIM	-5,0219	-56,1880
	13/08/2024 13:52:06	PA - TRAIRÃO - Próx. BR-163	O veículo está bloqueado		Status	0	SIM	-5,0219	-56,1880
	13/08/2024 13:50:06	PA - TRAIRÃO - Próx. BR-163	O veículo está bloqueado		Status	0	SIM	-5,0219	-56,1880
	13/08/2024 13:48:06	PA - TRAIRÃO - Próx. BR-163	O veículo está bloqueado		Status	0	SIM	-5,0220	-56,1880
	13/08/2024 13:46:06	PA - TRAIRÃO - Próx. BR-163	O veículo está bloqueado		Status	0	SIM	-5,0220	-56,1880
	13/08/2024 13:44:36	PA - TRAIRÃO - Próx. BR-163	O veículo está bloqueado		Status	0	NÃO	-5,0220	-56,1878
	13/08/2024 13:44:36	PA - TRAIRÃO - Próx. BR-163	Parada do Veículo		Alerta de Software	0	NÃO	-5,0220	-56,1878
	13/08/2024 13:44:06	PA - TRAIRÃO - Próx. BR-163	O veículo está bloqueado		Status	0	SIM	-5,0220	-56,1879

RELATÓRIO ANALÍTICO POR VEÍCULO

Período: 08/08/2024 00:00:00 à 14/08/2024 23:59:59  
Identificador: GJN9C33 SIMONE FH 2023  
Placa: GJN9C33




- Legenda:**
-  Mensagens enviadas do Veículo (Veículo -> Central)
  -  Mensagens enviadas do Veículo (Controle de Jornada Cliente)
  -  Mensagens enviadas da Central (Central -> Veículo)





































Sentido:	Data e Hora:	Localização:	Mensagem:	Modo Emergência	Tipo Mensagem:	Vel. (Km/h)	Log ?	Latitude	Longitude
	13/08/2024 13:42:06	PA - TRAIRÃO - Próx. BR-163	O veículo está bloqueado		Status	0	SIM	-5,0220	-56,1879
	13/08/2024 13:41:28	MENSAGEM ENVIADA PELA CENTRAL   Enviada por: integração	Ultima Posição		Comando		-		
	13/08/2024 13:40:06	PA - TRAIRÃO - Próx. BR-163	O veículo está bloqueado		Status	0	SIM	-5,0219	-56,1880
	13/08/2024 13:36:38	PA - TRAIRÃO - Próx. BR-163	O veículo está bloqueado		Status	0	SIM	-5,0220	-56,1880
	13/08/2024 13:34:38	PA - TRAIRÃO - Próx. BR-163	O veículo está bloqueado		Status	0	SIM	-5,0220	-56,1880
	13/08/2024 13:32:38	PA - TRAIRÃO - Próx. BR-163	O veículo está bloqueado		Status	0	SIM	-5,0220	-56,1880
	13/08/2024 13:30:38	PA - TRAIRÃO - Próx. BR-163	O veículo está bloqueado		Status	0	SIM	-5,0219	-56,1880
	13/08/2024 13:28:38	PA - TRAIRÃO - Próx. BR-163	O veículo está bloqueado		Status	0	SIM	-5,0219	-56,1880
	13/08/2024 13:26:38	PA - TRAIRÃO - Próx. BR-163	O veículo está bloqueado		Status	0	SIM	-5,0219	-56,1880
	13/08/2024 13:25:32	PA - TRAIRÃO - Próx. BR-163	Ignição desligada		Evento	0	SIM	-5,0219	-56,1880
	13/08/2024 13:25:32	PA - TRAIRÃO - Próx. BR-163	O veículo está bloqueado		Status	0	SIM	-5,0219	-56,1880
	13/08/2024 13:24:53	PA - TRAIRÃO - Próx. BR-163	Porta do Motorista aberta		Evento	0	SIM	-5,0220	-56,1880
	13/08/2024 13:24:53	PA - TRAIRÃO - Próx. BR-163	Ignição ligada		Status	0	SIM	-5,0220	-56,1880
	13/08/2024 13:24:53	PA - TRAIRÃO - Próx. BR-163	O veículo está bloqueado		Status	0	SIM	-5,0220	-56,1880
	13/08/2024 13:24:38	PA - TRAIRÃO - Próx. BR-163	Ignição ligada		Status	0	SIM	-5,0220	-56,1880
	13/08/2024 13:24:38	PA - TRAIRÃO - Próx. BR-163	O veículo está bloqueado		Status	0	SIM	-5,0220	-56,1880
	13/08/2024 13:23:22	PA - TRAIRÃO - Próx. BR-163	Porta do Motorista aberta		Evento	0	NÃO	-5,0218	-56,1878
	13/08/2024 13:23:22	PA - TRAIRÃO - Próx. BR-163	Ignição ligada		Status	0	NÃO	-5,0218	-56,1878
	13/08/2024 13:23:22	PA - TRAIRÃO - Próx. BR-163	O veículo está bloqueado		Status	0	NÃO	-5,0218	-56,1878
	13/08/2024 13:23:22	PA - TRAIRÃO - Próx. BR-163	Parada do Veículo		Alerta de Software	0	NÃO	-5,0218	-56,1878
	13/08/2024 13:22:38	PA - TRAIRÃO - Próx. BR-163	Ignição ligada		Status	0	SIM	-5,0220	-56,1880
	13/08/2024 13:22:38	PA - TRAIRÃO - Próx. BR-163	O veículo está bloqueado		Status	0	SIM	-5,0220	-56,1880
	13/08/2024 13:20:38	PA - TRAIRÃO - Próx. BR-163	Porta do Motorista aberta		Status	0	NÃO	-5,0218	-56,1880
	13/08/2024 13:20:38	PA - TRAIRÃO - Próx. BR-163	Porta do Motorista aberta		Status	0	SIM	-5,0219	-56,1880
	13/08/2024 13:20:38	PA - TRAIRÃO - Próx. BR-163	O veículo está bloqueado		Status	0	NÃO	-5,0218	-56,1880
	13/08/2024 13:20:38	PA - TRAIRÃO - Próx. BR-163	O veículo está bloqueado		Status	0	SIM	-5,0219	-56,1880
	13/08/2024 13:20:38	PA - TRAIRÃO - Próx. BR-163	Parada do Veículo		Alerta de Software	0	NÃO	-5,0218	-56,1880
	13/08/2024 13:20:37	PA - TRAIRÃO - Próx. BR-163	Porta do Motorista aberta		Status	0	SIM	-5,0219	-56,1880
	13/08/2024 13:20:37	PA - TRAIRÃO - Próx. BR-163	Ignição ligada		Evento	0	SIM	-5,0219	-56,1880
	13/08/2024 13:20:37	PA - TRAIRÃO - Próx. BR-163	O veículo está bloqueado		Status	0	SIM	-5,0219	-56,1880
	13/08/2024 13:17:47	PA - TRAIRÃO - Próx. BR-163	Porta do Motorista aberta		Status	0	SIM	-5,0220	-56,1880
	13/08/2024 13:17:47	PA - TRAIRÃO - Próx. BR-163	O veículo está bloqueado		Status	0	SIM	-5,0220	-56,1880
	13/08/2024 13:15:47	PA - TRAIRÃO - Próx. BR-163	Porta do Motorista aberta		Status	0	SIM	-5,0220	-56,1880
	13/08/2024 13:15:47	PA - TRAIRÃO - Próx. BR-163	O veículo está bloqueado		Status	0	SIM	-5,0220	-56,1880
	13/08/2024 13:13:47	PA - TRAIRÃO - Próx. BR-163	Porta do Motorista aberta		Status	0	SIM	-5,0220	-56,1880
	13/08/2024 13:13:47	PA - TRAIRÃO - Próx. BR-163	O veículo está bloqueado		Status	0	SIM	-5,0220	-56,1880
	13/08/2024 13:11:47	PA - TRAIRÃO - Próx. BR-163	Porta do Motorista aberta		Status	0	SIM	-5,0219	-56,1880

RELATÓRIO ANALÍTICO POR VEÍCULO

Período: 08/08/2024 00:00:00 à 14/08/2024 23:59:59  
Identificador: GJN9C33 SIMONE FH 2023  
Placa: GJN9C33

- Legenda:**
-  Mensagens enviadas do Veículo (Veículo -> Central)
  -  Mensagens enviadas do Veículo (Controle de Jornada Cliente)
  -  Mensagens enviadas da Central (Central -> Veículo)



Sentido:	Data e Hora:	Localização:	Mensagem:	Modo Emergência	Tipo Mensagem:	Vel. (Km/h)	Log ?	Latitude	Longitude
	13/08/2024 13:11:47	PA - TRAIRÃO - Próx. BR-163	O veículo está bloqueado		Status	0	SIM	-5,0219	-56,1880
	13/08/2024 13:10:43	MENSAGEM ENVIADA PELA CENTRAL   Enviada por: integração		Temporizador 10-10 / 8 hora(s)	Comando		-		
	13/08/2024 13:09:47	PA - TRAIRÃO - Próx. BR-163	Porta do Motorista aberta		Status	0	SIM	-5,0219	-56,1880
	13/08/2024 13:09:47	PA - TRAIRÃO - Próx. BR-163	O veículo está bloqueado		Status	0	SIM	-5,0219	-56,1880
	13/08/2024 13:08:19	PA - TRAIRÃO - Próx. BR-163	Porta do Motorista aberta		Evento	0	NÃO	-5,0218	-56,1880
	13/08/2024 13:08:19	PA - TRAIRÃO - Próx. BR-163	O veículo está bloqueado		Status	0	NÃO	-5,0218	-56,1880
	13/08/2024 13:08:19	PA - TRAIRÃO - Próx. BR-163	Parada do Veículo		Alerta de Software	0	NÃO	-5,0218	-56,1880
	13/08/2024 13:07:47	PA - TRAIRÃO - Próx. BR-163	O veículo está bloqueado		Status	0	SIM	-5,0219	-56,1881
	13/08/2024 13:05:47	PA - TRAIRÃO - Próx. BR-163	O veículo está bloqueado		Status	0	SIM	-5,0219	-56,1881
	13/08/2024 13:03:47	PA - TRAIRÃO - Próx. BR-163	O veículo está bloqueado		Status	0	SIM	-5,0219	-56,1880
	13/08/2024 13:01:47	PA - TRAIRÃO - Próx. BR-163	O veículo está bloqueado		Status	0	SIM	-5,0219	-56,1881
	13/08/2024 12:59:47	PA - TRAIRÃO - Próx. BR-163	O veículo está bloqueado		Status	0	SIM	-5,0219	-56,1881
	13/08/2024 12:57:37	PA - TRAIRÃO - Próx. BR-163	O veículo está bloqueado		Status	0	SIM	-5,0219	-56,1880
	13/08/2024 12:55:37	PA - TRAIRÃO - Próx. BR-163	O veículo está bloqueado		Status	0	SIM	-5,0219	-56,1880
	13/08/2024 12:53:37	PA - TRAIRÃO - Próx. BR-163	Porta do Carona aberta		Status	0	SIM	-5,0219	-56,1880
	13/08/2024 12:53:37	PA - TRAIRÃO - Próx. BR-163	O veículo está bloqueado		Status	0	SIM	-5,0219	-56,1880
	13/08/2024 12:53:03	PA - TRAIRÃO - Próx. BR-163	Porta do Carona aberta		Evento	0	NÃO	-5,0218	-56,1880
	13/08/2024 12:53:03	PA - TRAIRÃO - Próx. BR-163	O veículo está bloqueado		Status	0	NÃO	-5,0218	-56,1880
	13/08/2024 12:53:03	PA - TRAIRÃO - Próx. BR-163	Parada do Veículo		Alerta de Software	0	NÃO	-5,0218	-56,1880
	13/08/2024 12:51:37	PA - TRAIRÃO - Próx. BR-163	O veículo está bloqueado		Status	0	SIM	-5,0219	-56,1880
	13/08/2024 12:49:37	PA - TRAIRÃO - Próx. BR-163	O veículo está bloqueado		Status	0	SIM	-5,0219	-56,1880
	13/08/2024 12:47:37	PA - TRAIRÃO - Próx. BR-163	O veículo está bloqueado		Status	0	SIM	-5,0219	-56,1880
	13/08/2024 12:47:31	PA - TRAIRÃO - Próx. BR-163	Ignição desligada		Evento	0	SIM	-5,0219	-56,1880
	13/08/2024 12:47:31	PA - TRAIRÃO - Próx. BR-163	O veículo está bloqueado		Status	0	SIM	-5,0219	-56,1880
	13/08/2024 12:47:19	PA - TRAIRÃO - Próx. BR-163	Porta do Motorista aberta		Evento	0	NÃO	-5,0218	-56,1880
	13/08/2024 12:47:19	PA - TRAIRÃO - Próx. BR-163	Ignição ligada		Status	0	NÃO	-5,0218	-56,1880
	13/08/2024 12:47:19	PA - TRAIRÃO - Próx. BR-163	O veículo está bloqueado		Status	0	NÃO	-5,0218	-56,1880
	13/08/2024 12:47:19	PA - TRAIRÃO - Próx. BR-163	Parada do Veículo		Alerta de Software	0	NÃO	-5,0218	-56,1880
			05 PARADA PARA ALIMENTACAO						
	13/08/2024 12:47:01	PA - TRAIRÃO - Próx. BR-163	05 PARADA PARA ALIMENTACAO: LOCAL: KM: PREVISAO DE REINICIO DATA: HORA:		Macro		NÃO	-5,0218	-56,1880
	13/08/2024 12:45:37	PA - TRAIRÃO - BR-163	Ignição ligada		Status	25	SIM	-5,0232	-56,1873
	13/08/2024 12:43:37	PA - TRAIRÃO - Próx. BR-163	Ignição ligada		Status	72	NÃO	-5,0428	-56,1822
	13/08/2024 12:43:37	PA - TRAIRÃO - BR-163	Ignição ligada		Status	72	SIM	-5,0430	-56,1823
	13/08/2024 12:40:37	PA - TRAIRÃO - BR-163	Ignição ligada		Status	65	SIM	-5,0569	-56,1680
	13/08/2024 12:38:37	PA - TRAIRÃO - Próx. BR-163	Ignição ligada		Status	55	NÃO	-5,0793	-56,1503



RELATÓRIO ANALÍTICO POR VEÍCULO

Período: 08/08/2024 00:00:00 à 14/08/2024 23:59:59

Identificador: GJN9C33 SIMONE FH 2023

Placa: GJN9C33

Legenda:

Mensagens enviadas do Veículo (Veículo -> Central)

Mensagens enviadas do Veículo (Controle de Jornada Cliente)

Mensagens enviadas da Central (Central -> Veículo)



Sentido:	Data e Hora:	Localização:	Mensagem:	Modo Emergência	Tipo Mensagem:	Vel. (Km/h)	Log ?	Latitude	Longitude
	13/08/2024 12:38:37	PA - TRAIRÃO - BR-163	Ignição ligada		Status	55	SIM	-5,0795	-56,1504
	13/08/2024 12:35:37	PA - TRAIRÃO - BR-163	Ignição ligada		Status	78	SIM	-5,0970	-56,1373
	13/08/2024 12:33:37	PA - TRAIRÃO - Próx. BR-163	Ignição ligada		Status	81	NÃO	-5,1180	-56,1148
	13/08/2024 12:33:37	PA - TRAIRÃO - BR-163	Ignição ligada		Status	81	SIM	-5,1181	-56,1150
	13/08/2024 12:30:37	PA - TRAIRÃO - BR-163	Ignição ligada		Status	66	SIM	-5,1353	-56,1044
	13/08/2024 12:28:37	PA - TRAIRÃO - Próx. BR-163	Ignição ligada		Status	71	NÃO	-5,1607	-56,0790
	13/08/2024 12:28:37	PA - TRAIRÃO - BR-163	Ignição ligada		Status	71	SIM	-5,1607	-56,0791
	13/08/2024 12:25:37	PA - TRAIRÃO - Próx. BR-163	Ignição ligada		Status	66	SIM	-5,1774	-56,0627
	13/08/2024 12:23:37	PA - TRAIRÃO - BR-163	Ignição ligada		Status	62	NÃO	-5,2030	-56,0402
	13/08/2024 12:23:37	PA - TRAIRÃO - BR-163	Ignição ligada		Status	62	SIM	-5,2030	-56,0402
	13/08/2024 12:20:37	PA - TRAIRÃO - BR-163	Ignição ligada		Status	47	SIM	-5,2159	-56,0518
	13/08/2024 12:18:37	PA - TRAIRÃO - Próx. BR-163	Ignição ligada		Status	73	NÃO	-5,2430	-56,0540
	13/08/2024 12:18:37	PA - TRAIRÃO - BR-163	Ignição ligada		Status	73	SIM	-5,2431	-56,0542
	13/08/2024 12:15:37	PA - TRAIRÃO - BR-163	Ignição ligada		Status	79	SIM	-5,2598	-56,0427
	13/08/2024 12:13:37	PA - TRAIRÃO - Próx. BR-163	Ignição ligada		Status	71	NÃO	-5,2838	-56,0213
	13/08/2024 12:13:37	PA - TRAIRÃO - BR-163	Ignição ligada		Status	71	SIM	-5,2839	-56,0215
	13/08/2024 12:10:37	PA - TRAIRÃO - BR-163	Ignição ligada		Status	66	SIM	-5,2883	-56,0021
	13/08/2024 12:08:37	PA - TRAIRÃO - Próx. BR-163	Ignição ligada		Status	75	NÃO	-5,3020	-55,9715
	13/08/2024 12:08:37	PA - TRAIRÃO - Próx. BR-163	Ignição ligada		Status	75	SIM	-5,3020	-55,9716
	13/08/2024 12:05:37	PA - TRAIRÃO - BR-163	Ignição ligada		Status	52	SIM	-5,3144	-55,9556
	13/08/2024 12:03:37	PA - TRAIRÃO - Próx. BR-163	Ignição ligada		Status	50	NÃO	-5,3160	-55,9425
	13/08/2024 12:03:37	PA - TRAIRÃO - Próx. BR-163	Ignição ligada		Status	50	SIM	-5,3160	-55,9426
	13/08/2024 12:03:16	PA - TRAIRÃO - BR-163	Cobertura de câmera ou motorista não detectado		Evento	24	SIM	-5,3158	-55,9450
	13/08/2024 12:00:37	PA - TRAIRÃO - BR-163	Ignição ligada		Status	70	SIM	-5,3318	-55,9299
	13/08/2024 11:58:37	PA - TRAIRÃO - Próx. BR-163	Ignição ligada		Status	64	NÃO	-5,3537	-55,9095
	13/08/2024 11:58:37	PA - TRAIRÃO - BR-163	Ignição ligada		Status	64	SIM	-5,3538	-55,9096
	13/08/2024 11:55:37	PA - TRAIRÃO - BR-163	Ignição ligada		Status	75	SIM	-5,3659	-55,8923
	13/08/2024 11:53:37	PA - TRAIRÃO - BR-163	Ignição ligada		Status	70	SIM	-5,3948	-55,8831
	13/08/2024 11:53:37	PA - TRAIRÃO - Próx. BR-163	Ignição ligada		Status	70	NÃO	-5,3947	-55,8830
	13/08/2024 11:50:37	PA - ITAITUBA - BR-163	Ignição ligada		Status	62	SIM	-5,4124	-55,8860
	13/08/2024 11:48:37	PA - ITAITUBA - BR-163	Ignição ligada		Status	70	NÃO	-5,4437	-55,8788
	13/08/2024 11:48:37	PA - ITAITUBA - BR-163	Ignição ligada		Status	70	SIM	-5,4437	-55,8789
	13/08/2024 11:45:37	PA - ITAITUBA - BR-163	Ignição ligada		Status	72	SIM	-5,4599	-55,8668
	13/08/2024 11:43:37	PA - ITAITUBA - Próx. BR-163	Ignição ligada		Status	67	NÃO	-5,4793	-55,8447
	13/08/2024 11:43:37	PA - ITAITUBA - BR-163	Ignição ligada		Status	67	SIM	-5,4794	-55,8448
	13/08/2024 11:40:37	PA - ITAITUBA - BR-163	Ignição ligada		Status	75	SIM	-5,4966	-55,8351
	13/08/2024 11:38:37	PA - ITAITUBA - BR-163	Ignição ligada		Status	67	SIM	-5,5214	-55,8348

## RELATÓRIO ANALÍTICO POR VEÍCULO






































Período: 08/08/2024 00:00:00 à 14/08/2024 23:59:59

Identificador: GJN9C33 SIMONE FH 2023

Placa: GJN9C33

- Legenda:**
-  Mensagens enviadas do Veículo (Veículo -> Central)
  -  Mensagens enviadas do Veículo (Controle de Jornada Cliente)
  -  Mensagens enviadas da Central (Central -> Veículo)



Sentido:	Data e Hora:	Localização:	Mensagem:	Modo Emergência	Tipo Mensagem:	Vel. (Km/h)	Log ?	Latitude	Longitude
	13/08/2024 11:38:37	PA - ITAITUBA - BR-163	Ignição ligada		Status	67	NÃO	-5,5213	-55,8347
	13/08/2024 11:35:37	PA - ITAITUBA - BR-163	Ignição ligada		Status	58	SIM	-5,5379	-55,8279
	13/08/2024 11:33:37	PA - ITAITUBA - Próx. BR-163	Ignição ligada		Status	76	NÃO	-5,5700	-55,8195
	13/08/2024 11:33:37	PA - ITAITUBA - BR-163	Ignição ligada		Status	76	SIM	-5,5701	-55,8196
	13/08/2024 11:30:37	PA - ITAITUBA - BR-163	Ignição ligada		Status	69	SIM	-5,5878	-55,8155
	13/08/2024 11:29:07	PA - ITAITUBA - BR-163	Cobertura de câmera ou motorista não detectado		Evento	24	SIM	-5,5977	-55,8128
	13/08/2024 11:28:37	PA - ITAITUBA - Próx. BR-163	Ignição ligada		Status	71	NÃO	-5,6060	-55,8088
	13/08/2024 11:28:37	PA - ITAITUBA - BR-163	Ignição ligada		Status	71	SIM	-5,6061	-55,8089
	13/08/2024 11:25:37	PA - ITAITUBA - BR-163	Ignição ligada		Status	64	SIM	-5,6208	-55,7982
	13/08/2024 11:23:37	PA - ITAITUBA - Próx. BR-163	Ignição ligada		Status	68	NÃO	-5,6493	-55,7875
	13/08/2024 11:23:37	PA - ITAITUBA - BR-163	Ignição ligada		Status	68	SIM	-5,6494	-55,7877
	13/08/2024 11:20:37	PA - ITAITUBA - BR-163	Ignição ligada		Status	56	SIM	-5,6670	-55,7749
	13/08/2024 11:18:37	PA - ITAITUBA - Próx. BR-163	Ignição ligada		Status	72	NÃO	-5,6857	-55,7568
	13/08/2024 11:18:37	PA - ITAITUBA - BR-163	Ignição ligada		Status	72	SIM	-5,6858	-55,7570
	13/08/2024 11:15:37	PA - ITAITUBA - BR-163	Ignição ligada		Status	75	SIM	-5,7068	-55,7482
	13/08/2024 11:13:37	PA - ITAITUBA - Próx. BR-163	Ignição ligada		Status	69	NÃO	-5,7388	-55,7408
	13/08/2024 11:13:37	PA - ITAITUBA - BR-163	Ignição ligada		Status	69	SIM	-5,7389	-55,7410
	13/08/2024 11:10:37	PA - ITAITUBA - BR-163	Ignição ligada		Status	63	SIM	-5,7574	-55,7365
	13/08/2024 11:08:37	PA - ITAITUBA - BR-163	Ignição ligada		Status	60	SIM	-5,7856	-55,7378
	13/08/2024 11:08:37	PA - ITAITUBA - Próx. BR-163	Ignição ligada		Status	60	NÃO	-5,7855	-55,7377
	13/08/2024 11:05:37	PA - ITAITUBA - BR-163	Ignição ligada		Status	70	SIM	-5,8055	-55,7306
	13/08/2024 11:03:37	PA - ITAITUBA - Próx. BR-163	Ignição ligada		Status	68	NÃO	-5,8368	-55,7190
	13/08/2024 11:03:37	PA - ITAITUBA - BR-163	Ignição ligada		Status	68	SIM	-5,8370	-55,7192
	13/08/2024 11:00:37	PA - ITAITUBA - BR-163	Ignição ligada		Status	73	SIM	-5,8585	-55,7129
	13/08/2024 10:58:37	PA - ITAITUBA - BR-163	Ignição ligada		Status	69	SIM	-5,8903	-55,7093
	13/08/2024 10:58:37	PA - ITAITUBA - BR-163	Ignição ligada		Status	69	NÃO	-5,8902	-55,7092
	13/08/2024 10:55:37	PA - ITAITUBA - BR-163	Ignição ligada		Status	53	SIM	-5,9106	-55,7092
	13/08/2024 10:53:37	PA - ITAITUBA - BR-163	Ignição ligada		Status	70	SIM	-5,9404	-55,7087
	13/08/2024 10:53:37	PA - ITAITUBA - BR-163	Ignição ligada		Status	70	NÃO	-5,9403	-55,7087
	13/08/2024 10:50:37	PA - ITAITUBA - BR-163	Ignição ligada		Status	63	SIM	-5,9605	-55,7005
	13/08/2024 10:48:37	PA - ITAITUBA - BR-163	Ignição ligada		Status	62	NÃO	-5,9908	-55,6912
	13/08/2024 10:48:37	PA - ITAITUBA - BR-163	Ignição ligada		Status	62	SIM	-5,9909	-55,6912
	13/08/2024 10:45:37	PA - ITAITUBA - BR-163	Ignição ligada		Status	71	SIM	-6,0094	-55,6875
	13/08/2024 10:43:37	PA - ITAITUBA - BR-163	Ignição ligada		Status	75	SIM	-6,0426	-55,6857
	13/08/2024 10:43:37	PA - ITAITUBA - Próx. BR-163	Ignição ligada		Status	75	NÃO	-6,0425	-55,6855
	13/08/2024 10:40:37	PA - ITAITUBA - BR-163	Ignição ligada		Status	52	SIM	-6,0551	-55,6709
	13/08/2024 10:38:37	PA - ITAITUBA - BR-163	Ignição ligada		Status	60	SIM	-6,0757	-55,6600

RELATÓRIO ANALÍTICO POR VEÍCULO

Período: 08/08/2024 00:00:00 à 14/08/2024 23:59:59

Identificador: GJN9C33 SIMONE FH 2023

Placa: GJN9C33

Legenda:

Mensagens enviadas do Veículo (Veículo -> Central)

Mensagens enviadas do Veículo (Controle de Jornada Cliente)

Mensagens enviadas da Central (Central -> Veículo)






Sentido:	Data e Hora:	Localização:	Mensagem:	Modo Emergência	Tipo Mensagem:	Vel. (Km/h)	Log ?	Latitude	Longitude
	13/08/2024 10:38:37	PA - ITAITUBA - Próx. BR-163	Ignição ligada		Status	60	NÃO	-6,0757	-55,6598
	13/08/2024 10:35:37	PA - ITAITUBA - BR-163	Ignição ligada		Status	61	SIM	-6,0903	-55,6504
	13/08/2024 10:33:37	PA - ITAITUBA - BR-163	Ignição ligada		Status	62	SIM	-6,0971	-55,6246
	13/08/2024 10:33:37	PA - ITAITUBA - Próx. BR-163	Ignição ligada		Status	62	NÃO	-6,0970	-55,6245
	13/08/2024 10:30:37	PA - ITAITUBA - BR-163	Ignição ligada		Status	26	SIM	-6,1082	-55,6187
	13/08/2024 10:28:37	PA - ITAITUBA - BR-163	Ignição ligada		Status	67	SIM	-6,1275	-55,6163
	13/08/2024 10:28:37	PA - ITAITUBA - Próx. BR-163	Ignição ligada		Status	67	NÃO	-6,1273	-55,6162
	13/08/2024 10:25:37	PA - ITAITUBA - BR-163	Ignição ligada		Status	74	SIM	-6,1431	-55,6253
	13/08/2024 10:23:37	PA - ITAITUBA - BR-163	Ignição ligada		Status	71	NÃO	-6,1697	-55,6333
	13/08/2024 10:23:37	PA - ITAITUBA - BR-163	Ignição ligada		Status	71	SIM	-6,1698	-55,6333
	13/08/2024 10:20:37	PA - ITAITUBA - BR-163	Ignição ligada		Status	29	SIM	-6,1873	-55,6293
	13/08/2024 10:18:37	PA - ITAITUBA - Próx. BR-163	Ignição ligada		Status	31	SIM	-6,2089	-55,6295
	13/08/2024 10:18:37	PA - ITAITUBA - Próx. BR-163	Ignição ligada		Status	31	NÃO	-6,2088	-55,6295
	13/08/2024 10:17:23	PA - ITAITUBA - Próx. BR-163	Cobertura de câmera ou motorista não detectado		Evento	25	SIM	-6,2094	-55,6293
	13/08/2024 10:15:58	PA - ITAITUBA - Próx. BR-163	Cobertura de câmera ou motorista não detectado		Evento	22	SIM	-6,2154	-55,6281
	13/08/2024 10:15:37	PA - ITAITUBA - BR-163	Ignição ligada		Status	10	SIM	-6,2165	-55,6279
	13/08/2024 10:13:37	PA - ITAITUBA - Próx. BR-163	Ignição ligada		Status	60	NÃO	-6,2313	-55,6240
	13/08/2024 10:13:37	PA - ITAITUBA - BR-163	Ignição ligada		Status	60	SIM	-6,2314	-55,6241
	13/08/2024 10:10:37	PA - ITAITUBA - BR-163	Ignição ligada		Status	65	SIM	-6,2506	-55,6174
	13/08/2024 10:08:37	PA - ITAITUBA - BR-163	Ignição ligada		Status	35	SIM	-6,2692	-55,5974
	13/08/2024 10:08:37	PA - ITAITUBA - Próx. BR-163	Ignição ligada		Status	35	NÃO	-6,2692	-55,5973
	13/08/2024 10:05:37	PA - ITAITUBA - BR-163	Ignição ligada		Status	66	SIM	-6,2865	-55,5972
	13/08/2024 10:03:37	PA - ITAITUBA - BR-163	Ignição ligada		Status	74	NÃO	-6,3150	-55,5877
	13/08/2024 10:03:37	PA - ITAITUBA - BR-163	Ignição ligada		Status	74	SIM	-6,3151	-55,5877
	13/08/2024 10:00:37	PA - ITAITUBA - BR-163	Ignição ligada		Status	78	SIM	-6,3335	-55,5827
	13/08/2024 09:58:37	PA - ITAITUBA - BR-163	Ignição ligada		Status	73	SIM	-6,3638	-55,5718
	13/08/2024 09:58:37	PA - ITAITUBA - BR-163	Ignição ligada		Status	73	NÃO	-6,3637	-55,5717
	13/08/2024 09:55:37	PA - ITAITUBA - BR-163	Ignição ligada		Status	72	SIM	-6,3848	-55,5670
	13/08/2024 09:53:37	PA - NOVO PROGRESSO - BR-163	Ignição ligada		Status	76	NÃO	-6,4198	-55,5620
	13/08/2024 09:53:37	PA - NOVO PROGRESSO - BR-163	Ignição ligada		Status	76	SIM	-6,4200	-55,5620
	13/08/2024 09:50:37	PA - NOVO PROGRESSO - BR-163	Ignição ligada		Status	69	SIM	-6,4428	-55,5587
	13/08/2024 09:48:37	PA - NOVO PROGRESSO - BR-163	Ignição ligada		Status	69	SIM	-6,4732	-55,5535
	13/08/2024 09:48:37	PA - NOVO PROGRESSO - BR-163	Ignição ligada		Status	69	NÃO	-6,4730	-55,5535
	13/08/2024 09:45:40	PA - NOVO PROGRESSO - BR-163	Cobertura de câmera ou motorista não detectado		Evento	25	SIM	-6,4855	-55,5492
	13/08/2024 09:45:37	PA - NOVO PROGRESSO - BR-163	Ignição ligada		Status	21	SIM	-6,4860	-55,5491
	13/08/2024 09:43:37	PA - NOVO PROGRESSO - BR-163	Ignição ligada		Status	72	SIM	-6,5028	-55,5431
	13/08/2024 09:43:37	PA - NOVO PROGRESSO - Próx. BR-163	Ignição ligada		Status	72	NÃO	-6,5027	-55,5430

## RELATÓRIO ANALÍTICO POR VEÍCULO






































Período: 08/08/2024 00:00:00 à 14/08/2024 23:59:59

Identificador: GJN9C33 SIMONE FH 2023

Placa: GJN9C33




- Legenda:**
-  Mensagens enviadas do Veículo (Veículo -> Central)
  -  Mensagens enviadas do Veículo (Controle de Jornada Cliente)
  -  Mensagens enviadas da Central (Central -> Veículo)
















Sentido:	Data e Hora:	Localização:	Mensagem:	Modo Emergência	Tipo Mensagem:	Vel. (Km/h)	Log ?	Latitude	Longitude
	13/08/2024 09:40:36	PA - NOVO PROGRESSO - BR-163	Ignição ligada		Status	77	SIM	-6,5232	-55,5338
	13/08/2024 09:38:36	PA - NOVO PROGRESSO - BR-163	Ignição ligada		Status	66	SIM	-6,5575	-55,5312
	13/08/2024 09:38:36	PA - NOVO PROGRESSO - Próx. BR-163	Ignição ligada		Status	66	NÃO	-6,5573	-55,5312
	13/08/2024 09:35:35	PA - NOVO PROGRESSO - BR-163	Ignição ligada		Status	72	SIM	-6,5749	-55,5204
	13/08/2024 09:33:35	PA - NOVO PROGRESSO - BR-163	Ignição ligada		Status	74	SIM	-6,6029	-55,5084
	13/08/2024 09:33:35	PA - NOVO PROGRESSO - Próx. BR-163	Ignição ligada		Status	74	NÃO	-6,6028	-55,5083
	13/08/2024 09:30:35	PA - NOVO PROGRESSO - BR-163	Ignição ligada		Status	65	SIM	-6,6197	-55,5009
	13/08/2024 09:28:35	PA - NOVO PROGRESSO - BR-163	Ignição ligada		Status	76	SIM	-6,6467	-55,5014
	13/08/2024 09:28:35	PA - NOVO PROGRESSO - Próx. BR-163	Ignição ligada		Status	76	NÃO	-6,6467	-55,5013
	13/08/2024 09:25:35	PA - NOVO PROGRESSO - BR-163	Ignição ligada		Status	75	SIM	-6,6663	-55,4978
	13/08/2024 09:23:35	PA - NOVO PROGRESSO - BR-163	Ignição ligada		Status	76	SIM	-6,6993	-55,4849
	13/08/2024 09:23:35	PA - NOVO PROGRESSO - Próx. BR-163	Ignição ligada		Status	76	NÃO	-6,6992	-55,4848
	13/08/2024 09:20:35	PA - NOVO PROGRESSO - BR-163	Ignição ligada		Status	24	SIM	-6,7184	-55,4811
	13/08/2024 09:18:35	PA - NOVO PROGRESSO - BR-163	Ignição ligada		Status	77	SIM	-6,7480	-55,4786
	13/08/2024 09:18:35	PA - NOVO PROGRESSO - Próx. BR-163	Ignição ligada		Status	77	NÃO	-6,7480	-55,4785
	13/08/2024 09:15:35	PA - NOVO PROGRESSO - BR-163	Ignição ligada		Status	40	SIM	-6,7691	-55,4801
	13/08/2024 09:13:35	PA - NOVO PROGRESSO - BR-163	Ignição ligada		Status	76	SIM	-6,7944	-55,4742
	13/08/2024 09:13:35	PA - NOVO PROGRESSO - BR-163	Ignição ligada		Status	76	NÃO	-6,7943	-55,4742
	13/08/2024 09:10:35	PA - NOVO PROGRESSO - BR-163	Ignição ligada		Status	51	SIM	-6,8146	-55,4697
	13/08/2024 09:08:35	PA - NOVO PROGRESSO - BR-163	Ignição ligada		Status	70	SIM	-6,8437	-55,4678
	13/08/2024 09:08:35	PA - NOVO PROGRESSO - BR-163	Ignição ligada		Status	70	NÃO	-6,8437	-55,4677
	13/08/2024 09:05:35	PA - NOVO PROGRESSO - BR-163	Ignição ligada		Status	72	SIM	-6,8574	-55,4513
	13/08/2024 09:03:35	PA - NOVO PROGRESSO - BR-163	Ignição ligada		Status	76	SIM	-6,8832	-55,4394
	13/08/2024 09:03:35	PA - NOVO PROGRESSO - BR-163	Ignição ligada		Status	76	NÃO	-6,8832	-55,4393
	13/08/2024 09:00:35	PA - NOVO PROGRESSO - BR-163	Ignição ligada		Status	73	SIM	-6,9051	-55,4399
	13/08/2024 08:58:35	PA - NOVO PROGRESSO - BR-163	Ignição ligada		Status	75	SIM	-6,9357	-55,4395
	13/08/2024 08:58:35	PA - NOVO PROGRESSO - BR-163	Ignição ligada		Status	75	NÃO	-6,9357	-55,4395
	13/08/2024 08:55:35	PA - NOVO PROGRESSO - BR-163	Ignição ligada		Status	40	SIM	-6,9494	-55,4528
	13/08/2024 08:53:35	PA - NOVO PROGRESSO - BR-163	Ignição ligada		Status	65	NÃO	-6,9684	-55,4488
	13/08/2024 08:51:35	PA - NOVO PROGRESSO - BR-163	Ignição ligada		Status	72	NÃO	-6,9891	-55,4418
	13/08/2024 08:49:35	PA - NOVO PROGRESSO - BR-163	Ignição ligada		Status	64	NÃO	-7,0078	-55,4349
	13/08/2024 08:47:35	PA - NOVO PROGRESSO - BR-163	Ignição ligada		Status	56	NÃO	-7,0186	-55,4214
	13/08/2024 08:45:35	PA - NOVO PROGRESSO - BR-163	Ignição ligada		Status	44	NÃO	-7,0299	-55,4188
	13/08/2024 08:43:35	PA - NOVO PROGRESSO - BR-163	Ignição ligada		Status	30	NÃO	-7,0396	-55,4148
	13/08/2024 08:43:23	PA - NOVO PROGRESSO - Próx. Avenida Nicias	Cobertura de câmera ou motorista não detectado		Evento	22	NÃO	-7,0398	-55,4146
	13/08/2024 08:41:35	PA - NOVO PROGRESSO - BR-163	Ignição ligada		Status	45	NÃO	-7,0472	-55,4119
	13/08/2024 08:39:35	PA - NOVO PROGRESSO - BR-163	Ignição ligada		Status	68	NÃO	-7,0634	-55,4076

RELATÓRIO ANALÍTICO POR VEÍCULO

Período: 08/08/2024 00:00:00 à 14/08/2024 23:59:59  
Identificador: GJN9C33 SIMONE FH 2023  
Placa: GJN9C33

- Legenda:**
-  Mensagens enviadas do Veículo (Veículo -> Central)
  -  Mensagens enviadas do Veículo (Controle de Jornada Cliente)
  -  Mensagens enviadas da Central (Central -> Veículo)



Sentido:	Data e Hora:	Localização:	Mensagem:	Modo Emergência	Tipo Mensagem:	Vel. (Km/h)	Log ?	Latitude	Longitude
	13/08/2024 08:37:35	PA - NOVO PROGRESSO - BR-163	Ignição ligada		Status	26	NÃO	-7,0783	-55,4069
	13/08/2024 08:37:30	PA - NOVO PROGRESSO - Próx. BR-163	Cobertura de câmera ou motorista não detectado		Evento	22	SIM	-7,0782	-55,4068
	13/08/2024 08:35:35	PA - NOVO PROGRESSO - Próx. BR-163	Ignição ligada		Status	4	NÃO	-7,0795	-55,4055
	13/08/2024 08:33:35	PA - NOVO PROGRESSO - Próx. BR-163	Ignição ligada		Status	0	NÃO	-7,0794	-55,4054
	13/08/2024 08:33:35	PA - NOVO PROGRESSO - Próx. BR-163	Parada do Veículo		Alerta de Software	0	NÃO	-7,0794	-55,4054
	13/08/2024 08:32:26	PA - NOVO PROGRESSO - Próx. BR-163	Ignição ligada		Evento	0	NÃO	-7,0795	-55,4054
	13/08/2024 08:32:26	PA - NOVO PROGRESSO - Próx. BR-163	Parada do Veículo		Alerta de Software	0	NÃO	-7,0795	-55,4054
	13/08/2024 08:31:35	PA - NOVO PROGRESSO - Próx. BR-163	O veículo está bloqueado		Status	0	NÃO	-7,0795	-55,4054
	13/08/2024 08:31:35	PA - NOVO PROGRESSO - Próx. BR-163	Parada do Veículo		Alerta de Software	0	NÃO	-7,0795	-55,4054
	13/08/2024 08:31:17	MENSAGEM ENVIADA PELA CENTRAL   Enviada por: integração	Desligar Bloqueio		Comando		-		
	13/08/2024 08:29:35	PA - NOVO PROGRESSO - Próx. BR-163	O veículo está bloqueado		Status	0	NÃO	-7,0795	-55,4054
	13/08/2024 08:29:35	PA - NOVO PROGRESSO - Próx. BR-163	Parada do Veículo		Alerta de Software	0	NÃO	-7,0795	-55,4054
	13/08/2024 08:27:35	PA - NOVO PROGRESSO - Próx. BR-163	O veículo está bloqueado		Status	0	NÃO	-7,0795	-55,4054
	13/08/2024 08:27:35	PA - NOVO PROGRESSO - Próx. BR-163	Parada do Veículo		Alerta de Software	0	NÃO	-7,0795	-55,4054
	13/08/2024 08:25:35	PA - NOVO PROGRESSO - Próx. BR-163	O veículo está bloqueado		Status	0	NÃO	-7,0795	-55,4054
	13/08/2024 08:25:35	PA - NOVO PROGRESSO - Próx. BR-163	Parada do Veículo		Alerta de Software	0	NÃO	-7,0795	-55,4054
	13/08/2024 08:24:34	PA - NOVO PROGRESSO - Próx. BR-163	Ignição desligada		Evento	0	NÃO	-7,0795	-55,4054
	13/08/2024 08:24:34	PA - NOVO PROGRESSO - Próx. BR-163	O veículo está bloqueado		Status	0	NÃO	-7,0795	-55,4054
	13/08/2024 08:24:34	PA - NOVO PROGRESSO - Próx. BR-163	Parada do Veículo		Alerta de Software	0	NÃO	-7,0795	-55,4054
	13/08/2024 08:23:54	PA - NOVO PROGRESSO - Próx. BR-163	Ignição ligada		Evento	0	NÃO	-7,0795	-55,4054
	13/08/2024 08:23:54	PA - NOVO PROGRESSO - Próx. BR-163	O veículo está bloqueado		Status	0	NÃO	-7,0795	-55,4054
	13/08/2024 08:23:54	PA - NOVO PROGRESSO - Próx. BR-163	Parada do Veículo		Alerta de Software	0	NÃO	-7,0795	-55,4054
	13/08/2024 08:23:35	PA - NOVO PROGRESSO - Próx. BR-163	O veículo está bloqueado		Status	0	NÃO	-7,0795	-55,4054
	13/08/2024 08:23:35	PA - NOVO PROGRESSO - Próx. BR-163	Parada do Veículo		Alerta de Software	0	NÃO	-7,0795	-55,4054
	13/08/2024 08:22:44	PA - NOVO PROGRESSO - Próx. BR-163	11 REINICIO DE VIAGEM 11 REINICIO DE VIAGEM ID MOTORISTA:0805		Macro		NÃO	-7,0795	-55,4054
	13/08/2024 08:22:21	PA - NOVO PROGRESSO - Próx. BR-163	01 MENSAGEM TEXTO LIVRE MACRO TEXTO LIVRE:BOM DIA AQUI RAFA PLA CA GJN9C33 VEICULO BLOQUEADO		Macro		NÃO	-7,0795	-55,4054
	13/08/2024 08:21:35	PA - NOVO PROGRESSO - Próx. BR-163	O veículo está bloqueado		Status	0	NÃO	-7,0795	-55,4054
	13/08/2024 08:21:35	PA - NOVO PROGRESSO - Próx. BR-163	Parada do Veículo		Alerta de Software	0	NÃO	-7,0795	-55,4054
	13/08/2024 08:20:27	PA - NOVO PROGRESSO - Próx. BR-163	Ignição desligada		Evento	0	NÃO	-7,0795	-55,4054
	13/08/2024 08:20:27	PA - NOVO PROGRESSO - Próx. BR-163	O veículo está bloqueado		Status	0	NÃO	-7,0795	-55,4054
	13/08/2024 08:20:27	PA - NOVO PROGRESSO - Próx. BR-163	Parada do Veículo		Alerta de Software	0	NÃO	-7,0795	-55,4054
	13/08/2024 08:20:10	PA - NOVO PROGRESSO - Próx. BR-163	Ignição ligada		Evento	0	NÃO	-7,0795	-55,4054
	13/08/2024 08:20:10	PA - NOVO PROGRESSO - Próx. BR-163	O veículo está bloqueado		Status	0	NÃO	-7,0795	-55,4054
	13/08/2024 08:20:10	PA - NOVO PROGRESSO - Próx. BR-163	Parada do Veículo		Alerta de Software	0	NÃO	-7,0795	-55,4054
	13/08/2024 08:19:56	PA - NOVO PROGRESSO - Próx. BR-163	Ignição desligada		Evento	0	NÃO	-7,0795	-55,4054



RELATÓRIO ANALÍTICO POR VEÍCULO

Período: 08/08/2024 00:00:00 à 14/08/2024 23:59:59

Identificador: GJN9C33 SIMONE FH 2023

Placa: GJN9C33

Legenda:

Mensagens enviadas do Veículo (Veículo -> Central)

Mensagens enviadas do Veículo (Controle de Jornada Cliente)

Mensagens enviadas da Central (Central -> Veículo)



Sentido:	Data e Hora:	Localização:	Mensagem:	Modo Emergência	Tipo Mensagem:	Vel. (Km/h)	Log ?	Latitude	Longitude
	13/08/2024 08:19:56	PA - NOVO PROGRESSO - Próx. BR-163	O veículo está bloqueado		Status	0	NÃO	-7,0795	-55,4054
	13/08/2024 08:19:35	PA - NOVO PROGRESSO - Próx. BR-163	Ignição ligada		Status	0	NÃO	-7,0795	-55,4054
	13/08/2024 08:19:35	PA - NOVO PROGRESSO - Próx. BR-163	O veículo está bloqueado		Status	0	NÃO	-7,0795	-55,4054
	13/08/2024 08:19:35	PA - NOVO PROGRESSO - Próx. BR-163	Parada do Veículo		Alerta de Software	0	NÃO	-7,0795	-55,4054
	13/08/2024 08:19:31	MENSAGEM ENVIADA PELA CENTRAL   Enviada por: integração	Habilitar sensor de porta do motorista		Comando		-		
	13/08/2024 08:19:30	MENSAGEM ENVIADA PELA CENTRAL   Enviada por: integração	Habilitar sensor de desengate		Comando		-		
	13/08/2024 08:19:29	MENSAGEM ENVIADA PELA CENTRAL   Enviada por: integração	Habilitar sensor de violação de painel		Comando		-		
	13/08/2024 08:19:27	MENSAGEM ENVIADA PELA CENTRAL   Enviada por: integração	Habilitar sensor de porta do carona		Comando		-		
	13/08/2024 08:19:27	MENSAGEM ENVIADA PELA CENTRAL   Enviada por: integração	Desabilitar Botão de Abertura de Trava de Baú		Comando		-		
	13/08/2024 08:17:35	PA - NOVO PROGRESSO - Próx. BR-163	Ignição ligada		Status	0	NÃO	-7,0795	-55,4054
	13/08/2024 08:17:35	PA - NOVO PROGRESSO - Próx. BR-163	O veículo está bloqueado		Status	0	NÃO	-7,0795	-55,4054
	13/08/2024 08:17:35	PA - NOVO PROGRESSO - Próx. BR-163	Parada do Veículo		Alerta de Software	0	NÃO	-7,0795	-55,4054
	13/08/2024 08:17:21	PA - NOVO PROGRESSO - Próx. BR-163	11 REINICIO DE VIAGEM 11 REINICIO DE VIAGEM ID MOTORISTA:0805		Macro		NÃO	-7,0795	-55,4054
	13/08/2024 08:16:39	PA - NOVO PROGRESSO - Próx. BR-163	Ignição ligada		Evento	0	NÃO	-7,0795	-55,4053
	13/08/2024 08:16:39	PA - NOVO PROGRESSO - Próx. BR-163	O veículo está bloqueado		Status	0	NÃO	-7,0795	-55,4053
	13/08/2024 08:16:39	PA - NOVO PROGRESSO - Próx. BR-163	Parada do Veículo		Alerta de Software	0	NÃO	-7,0795	-55,4053
	13/08/2024 08:16:17	PA - NOVO PROGRESSO - Próx. BR-163	Porta do Motorista aberta		Evento	0	NÃO	-7,0795	-55,4053
	13/08/2024 08:16:17	PA - NOVO PROGRESSO - Próx. BR-163	O veículo está bloqueado		Status	0	NÃO	-7,0795	-55,4053
	13/08/2024 08:16:17	PA - NOVO PROGRESSO - Próx. BR-163	Parada do Veículo		Alerta de Software	0	NÃO	-7,0795	-55,4053
	13/08/2024 08:15:35	PA - NOVO PROGRESSO - Próx. BR-163	O veículo está bloqueado		Status	0	NÃO	-7,0795	-55,4053
	13/08/2024 08:15:35	PA - NOVO PROGRESSO - Próx. BR-163	Parada do Veículo		Alerta de Software	0	NÃO	-7,0795	-55,4053
	13/08/2024 08:13:35	PA - NOVO PROGRESSO - Próx. BR-163	O veículo está bloqueado		Status	0	NÃO	-7,0795	-55,4053
	13/08/2024 08:13:35	PA - NOVO PROGRESSO - Próx. BR-163	Parada do Veículo		Alerta de Software	0	NÃO	-7,0795	-55,4053
	13/08/2024 08:11:35	PA - NOVO PROGRESSO - Próx. BR-163	O veículo está bloqueado		Status	0	NÃO	-7,0795	-55,4054
	13/08/2024 08:11:35	PA - NOVO PROGRESSO - Próx. BR-163	Parada do Veículo		Alerta de Software	0	NÃO	-7,0795	-55,4054
	13/08/2024 08:09:35	PA - NOVO PROGRESSO - Próx. BR-163	O veículo está bloqueado		Status	0	NÃO	-7,0795	-55,4054
	13/08/2024 08:09:35	PA - NOVO PROGRESSO - Próx. BR-163	Parada do Veículo		Alerta de Software	0	NÃO	-7,0795	-55,4054
	13/08/2024 08:07:35	PA - NOVO PROGRESSO - Próx. BR-163	O veículo está bloqueado		Status	0	NÃO	-7,0795	-55,4054
	13/08/2024 08:07:35	PA - NOVO PROGRESSO - Próx. BR-163	Parada do Veículo		Alerta de Software	0	NÃO	-7,0795	-55,4054
	13/08/2024 08:05:35	PA - NOVO PROGRESSO - Próx. BR-163	O veículo está bloqueado		Status	0	NÃO	-7,0795	-55,4054
	13/08/2024 08:05:35	PA - NOVO PROGRESSO - Próx. BR-163	Parada do Veículo		Alerta de Software	0	NÃO	-7,0795	-55,4054
	13/08/2024 08:03:35	PA - NOVO PROGRESSO - Próx. BR-163	O veículo está bloqueado		Status	0	NÃO	-7,0795	-55,4054
	13/08/2024 08:03:35	PA - NOVO PROGRESSO - Próx. BR-163	Parada do Veículo		Alerta de Software	0	NÃO	-7,0795	-55,4054
	13/08/2024 08:01:35	PA - NOVO PROGRESSO - Próx. BR-163	O veículo está bloqueado		Status	0	NÃO	-7,0795	-55,4054
	13/08/2024 08:01:35	PA - NOVO PROGRESSO - Próx. BR-163	Parada do Veículo		Alerta de Software	0	NÃO	-7,0795	-55,4054

## RELATÓRIO ANALÍTICO POR VEÍCULO






































Período: 08/08/2024 00:00:00 à 14/08/2024 23:59:59

Identificador: GJN9C33 SIMONE FH 2023

Placa: GJN9C33

- Legenda:**
-  Mensagens enviadas do Veículo (Veículo -> Central)
  -  Mensagens enviadas do Veículo (Controle de Jornada Cliente)
  -  Mensagens enviadas da Central (Central -> Veículo)



Sentido:	Data e Hora:	Localização:	Mensagem:	Modo Emergência	Tipo Mensagem:	Vel. (Km/h)	Log ?	Latitude	Longitude
	13/08/2024 07:59:35	PA - NOVO PROGRESSO - Próx. BR-163	O veículo está bloqueado		Status	0	NÃO	-7,0795	-55,4054
	13/08/2024 07:59:35	PA - NOVO PROGRESSO - Próx. BR-163	Parada do Veículo		Alerta de Software	0	NÃO	-7,0795	-55,4054
	13/08/2024 07:57:35	PA - NOVO PROGRESSO - Próx. BR-163	O veículo está bloqueado		Status	0	NÃO	-7,0795	-55,4054
	13/08/2024 07:57:35	PA - NOVO PROGRESSO - Próx. BR-163	Parada do Veículo		Alerta de Software	0	NÃO	-7,0795	-55,4054
	13/08/2024 07:55:35	PA - NOVO PROGRESSO - Próx. BR-163	O veículo está bloqueado		Status	0	NÃO	-7,0795	-55,4054
	13/08/2024 07:55:35	PA - NOVO PROGRESSO - Próx. BR-163	Parada do Veículo		Alerta de Software	0	NÃO	-7,0795	-55,4054
	13/08/2024 07:53:35	PA - NOVO PROGRESSO - Próx. BR-163	O veículo está bloqueado		Status	0	NÃO	-7,0795	-55,4054
	13/08/2024 07:53:35	PA - NOVO PROGRESSO - Próx. BR-163	Parada do Veículo		Alerta de Software	0	NÃO	-7,0795	-55,4054
	13/08/2024 07:51:35	PA - NOVO PROGRESSO - Próx. BR-163	O veículo está bloqueado		Status	0	NÃO	-7,0795	-55,4054
	13/08/2024 07:51:35	PA - NOVO PROGRESSO - Próx. BR-163	Parada do Veículo		Alerta de Software	0	NÃO	-7,0795	-55,4054
	13/08/2024 07:49:35	PA - NOVO PROGRESSO - Próx. BR-163	O veículo está bloqueado		Status	0	NÃO	-7,0795	-55,4054
	13/08/2024 07:49:35	PA - NOVO PROGRESSO - Próx. BR-163	Porta do Motorista aberta		Status	0	NÃO	-7,0795	-55,4054
	13/08/2024 07:49:35	PA - NOVO PROGRESSO - Próx. BR-163	Parada do Veículo		Alerta de Software	0	NÃO	-7,0795	-55,4054
	13/08/2024 07:49:33	PA - NOVO PROGRESSO - Próx. BR-163	Porta do Motorista aberta		Status	0	NÃO	-7,0795	-55,4054
	13/08/2024 07:49:33	PA - NOVO PROGRESSO - Próx. BR-163	Ignição desligada		Evento	0	NÃO	-7,0795	-55,4054
	13/08/2024 07:49:33	PA - NOVO PROGRESSO - Próx. BR-163	O veículo está bloqueado		Status	0	NÃO	-7,0795	-55,4054
	13/08/2024 07:49:20	PA - NOVO PROGRESSO - Próx. BR-163	Porta do Motorista aberta		Evento	0	NÃO	-7,0795	-55,4054
	13/08/2024 07:49:20	PA - NOVO PROGRESSO - Próx. BR-163	Ignição ligada		Status	0	NÃO	-7,0795	-55,4054
	13/08/2024 07:49:20	PA - NOVO PROGRESSO - Próx. BR-163	O veículo está bloqueado		Status	0	NÃO	-7,0795	-55,4054
	13/08/2024 07:49:20	PA - NOVO PROGRESSO - Próx. BR-163	Parada do Veículo		Alerta de Software	0	NÃO	-7,0795	-55,4054
	13/08/2024 07:47:35	PA - NOVO PROGRESSO - Próx. BR-163	Ignição ligada		Status	6	NÃO	-7,0792	-55,4052
	13/08/2024 07:47:35	PA - NOVO PROGRESSO - Próx. BR-163	O veículo está bloqueado		Status	6	NÃO	-7,0792	-55,4052
	13/08/2024 07:47:35	PA - NOVO PROGRESSO - Próx. BR-163	Movimentação com Status Bloqueado		Alerta de Software	6	NÃO	-7,0792	-55,4052
	13/08/2024 07:46:21	PA - NOVO PROGRESSO - Próx. BR-163	Ignição ligada		Evento	0	NÃO	-7,0792	-55,4053
	13/08/2024 07:46:21	PA - NOVO PROGRESSO - Próx. BR-163	O veículo está bloqueado		Status	0	NÃO	-7,0792	-55,4053
	13/08/2024 07:46:21	PA - NOVO PROGRESSO - Próx. BR-163	Parada do Veículo		Alerta de Software	0	NÃO	-7,0792	-55,4053
	13/08/2024 07:45:38	PA - NOVO PROGRESSO - Próx. BR-163	Porta do Motorista aberta		Evento	0	NÃO	-7,0792	-55,4053
	13/08/2024 07:45:38	PA - NOVO PROGRESSO - Próx. BR-163	O veículo está bloqueado		Status	0	NÃO	-7,0792	-55,4053
	13/08/2024 07:45:38	PA - NOVO PROGRESSO - Próx. BR-163	Parada do Veículo		Alerta de Software	0	NÃO	-7,0792	-55,4053
	13/08/2024 07:45:35	PA - NOVO PROGRESSO - Próx. BR-163	O veículo está bloqueado		Status	0	NÃO	-7,0792	-55,4053
	13/08/2024 07:43:35	PA - NOVO PROGRESSO - Próx. BR-163	O veículo está bloqueado		Status	0	NÃO	-7,0792	-55,4053
	13/08/2024 07:43:35	PA - NOVO PROGRESSO - Próx. BR-163	Parada do Veículo		Alerta de Software	0	NÃO	-7,0792	-55,4053
	13/08/2024 07:41:35	PA - NOVO PROGRESSO - Próx. BR-163	O veículo está bloqueado		Status	0	NÃO	-7,0792	-55,4053
	13/08/2024 07:41:35	PA - NOVO PROGRESSO - Próx. BR-163	Parada do Veículo		Alerta de Software	0	NÃO	-7,0792	-55,4053
	13/08/2024 07:39:35	PA - NOVO PROGRESSO - Próx. BR-163	O veículo está bloqueado		Status	0	NÃO	-7,0792	-55,4053
	13/08/2024 07:39:35	PA - NOVO PROGRESSO - Próx. BR-163	Parada do Veículo		Alerta de Software	0	NÃO	-7,0792	-55,4053
	13/08/2024 07:37:35	PA - NOVO PROGRESSO - Próx. BR-163	O veículo está bloqueado		Status	0	NÃO	-7,0792	-55,4053

## RELATÓRIO ANALÍTICO POR VEÍCULO






































Período: 08/08/2024 00:00:00 à 14/08/2024 23:59:59

Identificador: GJN9C33 SIMONE FH 2023

Placa: GJN9C33

- Legenda:**
-  Mensagens enviadas do Veículo (Veículo -> Central)
  -  Mensagens enviadas do Veículo (Controle de Jornada Cliente)
  -  Mensagens enviadas da Central (Central -> Veículo)






Sentido:	Data e Hora:	Localização:	Mensagem:	Modo Emergência	Tipo Mensagem:	Vel. (Km/h)	Log ?	Latitude	Longitude
	13/08/2024 07:37:35	PA - NOVO PROGRESSO - Próx. BR-163	Parada do Veículo		Alerta de Software	0	NÃO	-7,0792	-55,4053
	13/08/2024 07:35:35	PA - NOVO PROGRESSO - Próx. BR-163	Porta do Motorista aberta		Status	0	NÃO	-7,0792	-55,4053
	13/08/2024 07:35:35	PA - NOVO PROGRESSO - Próx. BR-163	O veículo está bloqueado		Status	0	NÃO	-7,0792	-55,4053
	13/08/2024 07:35:35	PA - NOVO PROGRESSO - Próx. BR-163	Parada do Veículo		Alerta de Software	0	NÃO	-7,0792	-55,4053
	13/08/2024 07:33:51	PA - NOVO PROGRESSO - Próx. BR-163	Porta do Motorista aberta		Evento	0	NÃO	-7,0792	-55,4053
	13/08/2024 07:33:51	PA - NOVO PROGRESSO - Próx. BR-163	O veículo está bloqueado		Status	0	NÃO	-7,0792	-55,4053
	13/08/2024 07:33:51	PA - NOVO PROGRESSO - Próx. BR-163	Parada do Veículo		Alerta de Software	0	NÃO	-7,0792	-55,4053
	13/08/2024 07:33:35	PA - NOVO PROGRESSO - Próx. BR-163	O veículo está bloqueado		Status	0	NÃO	-7,0792	-55,4053
	13/08/2024 07:33:35	PA - NOVO PROGRESSO - Próx. BR-163	Parada do Veículo		Alerta de Software	0	NÃO	-7,0792	-55,4053
	13/08/2024 07:31:35	PA - NOVO PROGRESSO - Próx. BR-163	O veículo está bloqueado		Status	0	NÃO	-7,0792	-55,4053
	13/08/2024 07:31:35	PA - NOVO PROGRESSO - Próx. BR-163	Parada do Veículo		Alerta de Software	0	NÃO	-7,0792	-55,4053
	13/08/2024 07:29:35	PA - NOVO PROGRESSO - Próx. BR-163	O veículo está bloqueado		Status	0	NÃO	-7,0792	-55,4053
	13/08/2024 07:29:35	PA - NOVO PROGRESSO - Próx. BR-163	Parada do Veículo		Alerta de Software	0	NÃO	-7,0792	-55,4053
	13/08/2024 07:27:35	PA - NOVO PROGRESSO - Próx. BR-163	O veículo está bloqueado		Status	0	NÃO	-7,0792	-55,4053
	13/08/2024 07:27:35	PA - NOVO PROGRESSO - Próx. BR-163	Parada do Veículo		Alerta de Software	0	NÃO	-7,0792	-55,4053
	13/08/2024 07:25:35	PA - NOVO PROGRESSO - Próx. BR-163	O veículo está bloqueado		Status	0	NÃO	-7,0792	-55,4053
	13/08/2024 07:25:35	PA - NOVO PROGRESSO - Próx. BR-163	Parada do Veículo		Alerta de Software	0	NÃO	-7,0792	-55,4053
	13/08/2024 07:23:35	PA - NOVO PROGRESSO - Próx. BR-163	O veículo está bloqueado		Status	0	NÃO	-7,0792	-55,4053
	13/08/2024 07:23:35	PA - NOVO PROGRESSO - Próx. BR-163	Parada do Veículo		Alerta de Software	0	NÃO	-7,0792	-55,4053
	13/08/2024 07:21:35	PA - NOVO PROGRESSO - Próx. BR-163	O veículo está bloqueado		Status	0	NÃO	-7,0792	-55,4053
	13/08/2024 07:21:35	PA - NOVO PROGRESSO - Próx. BR-163	Parada do Veículo		Alerta de Software	0	NÃO	-7,0792	-55,4053
	13/08/2024 07:19:35	PA - NOVO PROGRESSO - Próx. BR-163	O veículo está bloqueado		Status	0	NÃO	-7,0792	-55,4053
	13/08/2024 07:19:35	PA - NOVO PROGRESSO - Próx. BR-163	Parada do Veículo		Alerta de Software	0	NÃO	-7,0792	-55,4053
	13/08/2024 07:17:35	PA - NOVO PROGRESSO - Próx. BR-163	O veículo está bloqueado		Status	0	NÃO	-7,0792	-55,4053
	13/08/2024 07:17:35	PA - NOVO PROGRESSO - Próx. BR-163	Parada do Veículo		Alerta de Software	0	NÃO	-7,0792	-55,4053
	13/08/2024 07:15:35	PA - NOVO PROGRESSO - Próx. BR-163	O veículo está bloqueado		Status	0	NÃO	-7,0792	-55,4053
	13/08/2024 07:15:35	PA - NOVO PROGRESSO - Próx. BR-163	Parada do Veículo		Alerta de Software	0	NÃO	-7,0792	-55,4053
	13/08/2024 07:13:35	PA - NOVO PROGRESSO - Próx. BR-163	O veículo está bloqueado		Status	0	NÃO	-7,0792	-55,4053
	13/08/2024 07:13:35	PA - NOVO PROGRESSO - Próx. BR-163	Parada do Veículo		Alerta de Software	0	NÃO	-7,0792	-55,4053
	13/08/2024 07:11:35	PA - NOVO PROGRESSO - Próx. BR-163	O veículo está bloqueado		Status	0	NÃO	-7,0792	-55,4053
	13/08/2024 07:11:35	PA - NOVO PROGRESSO - Próx. BR-163	Parada do Veículo		Alerta de Software	0	NÃO	-7,0792	-55,4053
	13/08/2024 07:09:35	PA - NOVO PROGRESSO - Próx. BR-163	O veículo está bloqueado		Status	0	NÃO	-7,0792	-55,4053
	13/08/2024 07:09:35	PA - NOVO PROGRESSO - Próx. BR-163	Parada do Veículo		Alerta de Software	0	NÃO	-7,0792	-55,4053
	13/08/2024 07:07:35	PA - NOVO PROGRESSO - Próx. BR-163	O veículo está bloqueado		Status	0	NÃO	-7,0792	-55,4053
	13/08/2024 07:07:35	PA - NOVO PROGRESSO - Próx. BR-163	Parada do Veículo		Alerta de Software	0	NÃO	-7,0792	-55,4053
	13/08/2024 07:05:35	PA - NOVO PROGRESSO - Próx. BR-163	O veículo está bloqueado		Status	0	NÃO	-7,0792	-55,4053
	13/08/2024 07:05:35	PA - NOVO PROGRESSO - Próx. BR-163	Parada do Veículo		Alerta de Software	0	NÃO	-7,0792	-55,4053

## RELATÓRIO ANALÍTICO POR VEÍCULO






































Período: 08/08/2024 00:00:00 à 14/08/2024 23:59:59

Identificador: GJN9C33 SIMONE FH 2023

Placa: GJN9C33

- Legenda:**
-  Mensagens enviadas do Veículo (Veículo -> Central)
  -  Mensagens enviadas do Veículo (Controle de Jornada Cliente)
  -  Mensagens enviadas da Central (Central -> Veículo)



Sentido:	Data e Hora:	Localização:	Mensagem:	Modo Emergência	Tipo Mensagem:	Vel. (Km/h)	Log ?	Latitude	Longitude
	13/08/2024 07:03:35	PA - NOVO PROGRESSO - Próx. BR-163	O veículo está bloqueado		Status	0	NÃO	-7,0792	-55,4053
	13/08/2024 07:03:35	PA - NOVO PROGRESSO - Próx. BR-163	Parada do Veículo		Alerta de Software	0	NÃO	-7,0792	-55,4053
	13/08/2024 07:01:35	PA - NOVO PROGRESSO - Próx. BR-163	O veículo está bloqueado		Status	0	NÃO	-7,0792	-55,4053
	13/08/2024 07:01:35	PA - NOVO PROGRESSO - Próx. BR-163	Parada do Veículo		Alerta de Software	0	NÃO	-7,0792	-55,4053
	13/08/2024 06:59:35	PA - NOVO PROGRESSO - Próx. BR-163	O veículo está bloqueado		Status	0	NÃO	-7,0792	-55,4053
	13/08/2024 06:59:35	PA - NOVO PROGRESSO - Próx. BR-163	Parada do Veículo		Alerta de Software	0	NÃO	-7,0792	-55,4053
	13/08/2024 06:57:35	PA - NOVO PROGRESSO - Próx. BR-163	O veículo está bloqueado		Status	0	NÃO	-7,0792	-55,4053
	13/08/2024 06:57:35	PA - NOVO PROGRESSO - Próx. BR-163	Parada do Veículo		Alerta de Software	0	NÃO	-7,0792	-55,4053
	13/08/2024 06:55:35	PA - NOVO PROGRESSO - Próx. BR-163	O veículo está bloqueado		Status	0	NÃO	-7,0792	-55,4052
	13/08/2024 06:55:35	PA - NOVO PROGRESSO - Próx. BR-163	Parada do Veículo		Alerta de Software	0	NÃO	-7,0792	-55,4052
	13/08/2024 06:53:35	PA - NOVO PROGRESSO - Próx. BR-163	O veículo está bloqueado		Status	0	NÃO	-7,0792	-55,4053
	13/08/2024 06:53:35	PA - NOVO PROGRESSO - Próx. BR-163	Parada do Veículo		Alerta de Software	0	NÃO	-7,0792	-55,4053
	13/08/2024 06:51:35	PA - NOVO PROGRESSO - Próx. BR-163	O veículo está bloqueado		Status	0	NÃO	-7,0792	-55,4053
	13/08/2024 06:51:35	PA - NOVO PROGRESSO - Próx. BR-163	Parada do Veículo		Alerta de Software	0	NÃO	-7,0792	-55,4053
	13/08/2024 06:49:35	PA - NOVO PROGRESSO - Próx. BR-163	O veículo está bloqueado		Status	0	NÃO	-7,0792	-55,4053
	13/08/2024 06:49:35	PA - NOVO PROGRESSO - Próx. BR-163	Parada do Veículo		Alerta de Software	0	NÃO	-7,0792	-55,4053
	13/08/2024 06:47:35	PA - NOVO PROGRESSO - Próx. BR-163	O veículo está bloqueado		Status	0	NÃO	-7,0792	-55,4053
	13/08/2024 06:47:35	PA - NOVO PROGRESSO - Próx. BR-163	Parada do Veículo		Alerta de Software	0	NÃO	-7,0792	-55,4053
	13/08/2024 06:45:35	PA - NOVO PROGRESSO - Próx. BR-163	O veículo está bloqueado		Status	0	NÃO	-7,0792	-55,4053
	13/08/2024 06:45:35	PA - NOVO PROGRESSO - Próx. BR-163	Parada do Veículo		Alerta de Software	0	NÃO	-7,0792	-55,4053
	13/08/2024 06:43:35	PA - NOVO PROGRESSO - Próx. BR-163	O veículo está bloqueado		Status	0	NÃO	-7,0792	-55,4053
	13/08/2024 06:43:35	PA - NOVO PROGRESSO - Próx. BR-163	Parada do Veículo		Alerta de Software	0	NÃO	-7,0792	-55,4053
	13/08/2024 06:41:35	PA - NOVO PROGRESSO - Próx. BR-163	O veículo está bloqueado		Status	0	NÃO	-7,0792	-55,4053
	13/08/2024 06:41:35	PA - NOVO PROGRESSO - Próx. BR-163	Parada do Veículo		Alerta de Software	0	NÃO	-7,0792	-55,4053
	13/08/2024 06:39:35	PA - NOVO PROGRESSO - Próx. BR-163	O veículo está bloqueado		Status	0	NÃO	-7,0792	-55,4053
	13/08/2024 06:39:35	PA - NOVO PROGRESSO - Próx. BR-163	Parada do Veículo		Alerta de Software	0	NÃO	-7,0792	-55,4053
	13/08/2024 06:37:35	PA - NOVO PROGRESSO - Próx. BR-163	O veículo está bloqueado		Status	0	NÃO	-7,0792	-55,4053
	13/08/2024 06:37:35	PA - NOVO PROGRESSO - Próx. BR-163	Parada do Veículo		Alerta de Software	0	NÃO	-7,0792	-55,4053
	13/08/2024 06:35:35	PA - NOVO PROGRESSO - Próx. BR-163	O veículo está bloqueado		Status	0	NÃO	-7,0792	-55,4053
	13/08/2024 06:35:35	PA - NOVO PROGRESSO - Próx. BR-163	Parada do Veículo		Alerta de Software	0	NÃO	-7,0792	-55,4053
	13/08/2024 06:33:35	PA - NOVO PROGRESSO - Próx. BR-163	O veículo está bloqueado		Status	0	NÃO	-7,0792	-55,4052
	13/08/2024 06:33:35	PA - NOVO PROGRESSO - Próx. BR-163	Parada do Veículo		Alerta de Software	0	NÃO	-7,0792	-55,4052
	13/08/2024 06:31:35	PA - NOVO PROGRESSO - Próx. BR-163	O veículo está bloqueado		Status	0	NÃO	-7,0792	-55,4052
	13/08/2024 06:31:35	PA - NOVO PROGRESSO - Próx. BR-163	Parada do Veículo		Alerta de Software	0	NÃO	-7,0792	-55,4052
	13/08/2024 06:29:35	PA - NOVO PROGRESSO - Próx. BR-163	O veículo está bloqueado		Status	0	NÃO	-7,0792	-55,4052
	13/08/2024 06:29:35	PA - NOVO PROGRESSO - Próx. BR-163	Parada do Veículo		Alerta de Software	0	NÃO	-7,0792	-55,4052
	13/08/2024 06:27:35	PA - NOVO PROGRESSO - Próx. BR-163	O veículo está bloqueado		Status	0	NÃO	-7,0792	-55,4052

## RELATÓRIO ANALÍTICO POR VEÍCULO






































Período: 08/08/2024 00:00:00 à 14/08/2024 23:59:59

Identificador: GJN9C33 SIMONE FH 2023

Placa: GJN9C33

- Legenda:**
-  Mensagens enviadas do Veículo (Veículo -> Central)
  -  Mensagens enviadas do Veículo (Controle de Jornada Cliente)
  -  Mensagens enviadas da Central (Central -> Veículo)



Sentido:	Data e Hora:	Localização:	Mensagem:	Modo Emergência	Tipo Mensagem:	Vel. (Km/h)	Log ?	Latitude	Longitude
	13/08/2024 06:27:35	PA - NOVO PROGRESSO - Próx. BR-163	Parada do Veículo		Alerta de Software	0	NÃO	-7,0792	-55,4052
	13/08/2024 06:25:35	PA - NOVO PROGRESSO - Próx. BR-163	O veículo está bloqueado		Status	0	NÃO	-7,0792	-55,4052
	13/08/2024 06:25:35	PA - NOVO PROGRESSO - Próx. BR-163	Parada do Veículo		Alerta de Software	0	NÃO	-7,0792	-55,4052
	13/08/2024 06:23:35	PA - NOVO PROGRESSO - Próx. BR-163	O veículo está bloqueado		Status	0	NÃO	-7,0792	-55,4052
	13/08/2024 06:23:35	PA - NOVO PROGRESSO - Próx. BR-163	Parada do Veículo		Alerta de Software	0	NÃO	-7,0792	-55,4052
	13/08/2024 06:21:35	PA - NOVO PROGRESSO - Próx. BR-163	O veículo está bloqueado		Status	0	NÃO	-7,0792	-55,4052
	13/08/2024 06:21:35	PA - NOVO PROGRESSO - Próx. BR-163	Parada do Veículo		Alerta de Software	0	NÃO	-7,0792	-55,4052
	13/08/2024 06:19:35	PA - NOVO PROGRESSO - Próx. BR-163	O veículo está bloqueado		Status	0	NÃO	-7,0792	-55,4052
	13/08/2024 06:19:35	PA - NOVO PROGRESSO - Próx. BR-163	Parada do Veículo		Alerta de Software	0	NÃO	-7,0792	-55,4052
	13/08/2024 06:17:35	PA - NOVO PROGRESSO - Próx. BR-163	O veículo está bloqueado		Status	0	NÃO	-7,0792	-55,4052
	13/08/2024 06:17:35	PA - NOVO PROGRESSO - Próx. BR-163	Parada do Veículo		Alerta de Software	0	NÃO	-7,0792	-55,4052
	13/08/2024 06:15:35	PA - NOVO PROGRESSO - Próx. BR-163	O veículo está bloqueado		Status	0	NÃO	-7,0792	-55,4052
	13/08/2024 06:15:35	PA - NOVO PROGRESSO - Próx. BR-163	Parada do Veículo		Alerta de Software	0	NÃO	-7,0792	-55,4052
	13/08/2024 06:13:35	PA - NOVO PROGRESSO - Próx. BR-163	O veículo está bloqueado		Status	0	NÃO	-7,0792	-55,4052
	13/08/2024 06:13:35	PA - NOVO PROGRESSO - Próx. BR-163	Parada do Veículo		Alerta de Software	0	NÃO	-7,0792	-55,4052
	13/08/2024 06:11:35	PA - NOVO PROGRESSO - Próx. BR-163	O veículo está bloqueado		Status	0	NÃO	-7,0792	-55,4052
	13/08/2024 06:11:35	PA - NOVO PROGRESSO - Próx. BR-163	Parada do Veículo		Alerta de Software	0	NÃO	-7,0792	-55,4052
	13/08/2024 06:09:35	PA - NOVO PROGRESSO - Próx. BR-163	O veículo está bloqueado		Status	0	NÃO	-7,0792	-55,4052
	13/08/2024 06:09:35	PA - NOVO PROGRESSO - Próx. BR-163	Parada do Veículo		Alerta de Software	0	NÃO	-7,0792	-55,4052
	13/08/2024 06:07:35	PA - NOVO PROGRESSO - Próx. BR-163	O veículo está bloqueado		Status	0	NÃO	-7,0792	-55,4052
	13/08/2024 06:07:35	PA - NOVO PROGRESSO - Próx. BR-163	Parada do Veículo		Alerta de Software	0	NÃO	-7,0792	-55,4052
	13/08/2024 06:05:35	PA - NOVO PROGRESSO - Próx. BR-163	O veículo está bloqueado		Status	0	NÃO	-7,0792	-55,4052
	13/08/2024 06:05:35	PA - NOVO PROGRESSO - Próx. BR-163	Parada do Veículo		Alerta de Software	0	NÃO	-7,0792	-55,4052
	13/08/2024 06:03:35	PA - NOVO PROGRESSO - Próx. BR-163	O veículo está bloqueado		Status	0	NÃO	-7,0792	-55,4052
	13/08/2024 06:03:35	PA - NOVO PROGRESSO - Próx. BR-163	Parada do Veículo		Alerta de Software	0	NÃO	-7,0792	-55,4052
	13/08/2024 06:01:35	PA - NOVO PROGRESSO - Próx. BR-163	O veículo está bloqueado		Status	0	NÃO	-7,0792	-55,4052
	13/08/2024 06:01:35	PA - NOVO PROGRESSO - Próx. BR-163	Parada do Veículo		Alerta de Software	0	NÃO	-7,0792	-55,4052
	13/08/2024 05:59:35	PA - NOVO PROGRESSO - Próx. BR-163	O veículo está bloqueado		Status	0	NÃO	-7,0792	-55,4052
	13/08/2024 05:59:35	PA - NOVO PROGRESSO - Próx. BR-163	Parada do Veículo		Alerta de Software	0	NÃO	-7,0792	-55,4052
	13/08/2024 05:57:35	PA - NOVO PROGRESSO - Próx. BR-163	O veículo está bloqueado		Status	0	NÃO	-7,0792	-55,4052
	13/08/2024 05:57:35	PA - NOVO PROGRESSO - Próx. BR-163	Parada do Veículo		Alerta de Software	0	NÃO	-7,0792	-55,4052
	13/08/2024 05:55:35	PA - NOVO PROGRESSO - Próx. BR-163	O veículo está bloqueado		Status	0	NÃO	-7,0792	-55,4052
	13/08/2024 05:55:35	PA - NOVO PROGRESSO - Próx. BR-163	Parada do Veículo		Alerta de Software	0	NÃO	-7,0792	-55,4052
	13/08/2024 05:53:35	PA - NOVO PROGRESSO - Próx. BR-163	O veículo está bloqueado		Status	0	NÃO	-7,0792	-55,4052
	13/08/2024 05:53:35	PA - NOVO PROGRESSO - Próx. BR-163	Parada do Veículo		Alerta de Software	0	NÃO	-7,0792	-55,4052
	13/08/2024 05:51:35	PA - NOVO PROGRESSO - Próx. BR-163	O veículo está bloqueado		Status	0	NÃO	-7,0792	-55,4052
	13/08/2024 05:51:35	PA - NOVO PROGRESSO - Próx. BR-163	Parada do Veículo		Alerta de Software	0	NÃO	-7,0792	-55,4052






## RELATÓRIO ANALÍTICO POR VEÍCULO






































Período: 08/08/2024 00:00:00 à 14/08/2024 23:59:59

Identificador: GJN9C33 SIMONE FH 2023

Placa: GJN9C33

- Legenda:**
-  Mensagens enviadas do Veículo (Veículo -> Central)
  -  Mensagens enviadas do Veículo (Controle de Jornada Cliente)
  -  Mensagens enviadas da Central (Central -> Veículo)



Sentido:	Data e Hora:	Localização:	Mensagem:	Modo Emergência	Tipo Mensagem:	Vel. (Km/h)	Log ?	Latitude	Longitude
	13/08/2024 05:49:35	PA - NOVO PROGRESSO - Próx. BR-163	O veículo está bloqueado		Status	0	NÃO	-7,0792	-55,4052
	13/08/2024 05:49:35	PA - NOVO PROGRESSO - Próx. BR-163	Parada do Veículo		Alerta de Software	0	NÃO	-7,0792	-55,4052
	13/08/2024 05:47:35	PA - NOVO PROGRESSO - Próx. BR-163	O veículo está bloqueado		Status	0	NÃO	-7,0792	-55,4052
	13/08/2024 05:47:35	PA - NOVO PROGRESSO - Próx. BR-163	Parada do Veículo		Alerta de Software	0	NÃO	-7,0792	-55,4052
	13/08/2024 05:45:35	PA - NOVO PROGRESSO - Próx. BR-163	O veículo está bloqueado		Status	0	NÃO	-7,0792	-55,4052
	13/08/2024 05:45:35	PA - NOVO PROGRESSO - Próx. BR-163	Parada do Veículo		Alerta de Software	0	NÃO	-7,0792	-55,4052
	13/08/2024 05:43:35	PA - NOVO PROGRESSO - Próx. BR-163	O veículo está bloqueado		Status	0	NÃO	-7,0792	-55,4052
	13/08/2024 05:43:35	PA - NOVO PROGRESSO - Próx. BR-163	Parada do Veículo		Alerta de Software	0	NÃO	-7,0792	-55,4052
	13/08/2024 05:41:35	PA - NOVO PROGRESSO - Próx. BR-163	O veículo está bloqueado		Status	0	NÃO	-7,0792	-55,4052
	13/08/2024 05:41:35	PA - NOVO PROGRESSO - Próx. BR-163	Parada do Veículo		Alerta de Software	0	NÃO	-7,0792	-55,4052
	13/08/2024 05:39:35	PA - NOVO PROGRESSO - Próx. BR-163	O veículo está bloqueado		Status	0	NÃO	-7,0792	-55,4052
	13/08/2024 05:39:35	PA - NOVO PROGRESSO - Próx. BR-163	Parada do Veículo		Alerta de Software	0	NÃO	-7,0792	-55,4052
	13/08/2024 05:37:35	PA - NOVO PROGRESSO - Próx. BR-163	O veículo está bloqueado		Status	0	NÃO	-7,0792	-55,4052
	13/08/2024 05:37:35	PA - NOVO PROGRESSO - Próx. BR-163	Parada do Veículo		Alerta de Software	0	NÃO	-7,0792	-55,4052
	13/08/2024 05:35:35	PA - NOVO PROGRESSO - Próx. BR-163	O veículo está bloqueado		Status	0	NÃO	-7,0792	-55,4052
	13/08/2024 05:35:35	PA - NOVO PROGRESSO - Próx. BR-163	Parada do Veículo		Alerta de Software	0	NÃO	-7,0792	-55,4052
	13/08/2024 05:33:35	PA - NOVO PROGRESSO - Próx. BR-163	O veículo está bloqueado		Status	0	NÃO	-7,0792	-55,4053
	13/08/2024 05:33:35	PA - NOVO PROGRESSO - Próx. BR-163	Parada do Veículo		Alerta de Software	0	NÃO	-7,0792	-55,4053
	13/08/2024 05:31:35	PA - NOVO PROGRESSO - Próx. BR-163	O veículo está bloqueado		Status	0	NÃO	-7,0792	-55,4053
	13/08/2024 05:31:35	PA - NOVO PROGRESSO - Próx. BR-163	Parada do Veículo		Alerta de Software	0	NÃO	-7,0792	-55,4053
	13/08/2024 05:29:35	PA - NOVO PROGRESSO - Próx. BR-163	O veículo está bloqueado		Status	0	NÃO	-7,0792	-55,4053
	13/08/2024 05:29:35	PA - NOVO PROGRESSO - Próx. BR-163	Parada do Veículo		Alerta de Software	0	NÃO	-7,0792	-55,4053
	13/08/2024 05:27:35	PA - NOVO PROGRESSO - Próx. BR-163	O veículo está bloqueado		Status	0	NÃO	-7,0792	-55,4052
	13/08/2024 05:27:35	PA - NOVO PROGRESSO - Próx. BR-163	Parada do Veículo		Alerta de Software	0	NÃO	-7,0792	-55,4052
	13/08/2024 05:25:35	PA - NOVO PROGRESSO - Próx. BR-163	O veículo está bloqueado		Status	0	NÃO	-7,0792	-55,4052
	13/08/2024 05:25:35	PA - NOVO PROGRESSO - Próx. BR-163	Parada do Veículo		Alerta de Software	0	NÃO	-7,0792	-55,4052
	13/08/2024 05:23:35	PA - NOVO PROGRESSO - Próx. BR-163	O veículo está bloqueado		Status	0	NÃO	-7,0792	-55,4052
	13/08/2024 05:23:35	PA - NOVO PROGRESSO - Próx. BR-163	Parada do Veículo		Alerta de Software	0	NÃO	-7,0792	-55,4052
	13/08/2024 05:21:35	PA - NOVO PROGRESSO - Próx. BR-163	O veículo está bloqueado		Status	0	NÃO	-7,0792	-55,4052
	13/08/2024 05:21:35	PA - NOVO PROGRESSO - Próx. BR-163	Parada do Veículo		Alerta de Software	0	NÃO	-7,0792	-55,4052
	13/08/2024 05:19:35	PA - NOVO PROGRESSO - Próx. BR-163	O veículo está bloqueado		Status	0	NÃO	-7,0792	-55,4052
	13/08/2024 05:19:35	PA - NOVO PROGRESSO - Próx. BR-163	Parada do Veículo		Alerta de Software	0	NÃO	-7,0792	-55,4052
	13/08/2024 05:17:35	PA - NOVO PROGRESSO - Próx. BR-163	O veículo está bloqueado		Status	0	NÃO	-7,0793	-55,4052
	13/08/2024 05:17:35	PA - NOVO PROGRESSO - Próx. BR-163	Parada do Veículo		Alerta de Software	0	NÃO	-7,0793	-55,4052
	13/08/2024 05:15:35	PA - NOVO PROGRESSO - Próx. BR-163	O veículo está bloqueado		Status	0	NÃO	-7,0793	-55,4053
	13/08/2024 05:15:35	PA - NOVO PROGRESSO - Próx. BR-163	Parada do Veículo		Alerta de Software	0	NÃO	-7,0793	-55,4053
	13/08/2024 05:13:35	PA - NOVO PROGRESSO - Próx. BR-163	O veículo está bloqueado		Status	0	NÃO	-7,0793	-55,4053

## RELATÓRIO ANALÍTICO POR VEÍCULO




































Período: 08/08/2024 00:00:00 à 14/08/2024 23:59:59

Identificador: GJN9C33 SIMONE FH 2023

Placa: GJN9C33

- Legenda:**
-  Mensagens enviadas do Veículo (Veículo -> Central)
  -  Mensagens enviadas do Veículo (Controle de Jornada Cliente)
  -  Mensagens enviadas da Central (Central -> Veículo)






Sentido:	Data e Hora:	Localização:	Mensagem:	Modo Emergência	Tipo Mensagem:	Vel. (Km/h)	Log ?	Latitude	Longitude
	13/08/2024 05:13:35	PA - NOVO PROGRESSO - Próx. BR-163	Parada do Veículo		Alerta de Software	0	NÃO	-7,0793	-55,4053
	13/08/2024 05:11:35	PA - NOVO PROGRESSO - Próx. BR-163	O veículo está bloqueado		Status	0	NÃO	-7,0792	-55,4053
	13/08/2024 05:11:35	PA - NOVO PROGRESSO - Próx. BR-163	Parada do Veículo		Alerta de Software	0	NÃO	-7,0792	-55,4053
	13/08/2024 05:09:35	PA - NOVO PROGRESSO - Próx. BR-163	O veículo está bloqueado		Status	0	NÃO	-7,0792	-55,4053
	13/08/2024 05:09:35	PA - NOVO PROGRESSO - Próx. BR-163	Parada do Veículo		Alerta de Software	0	NÃO	-7,0792	-55,4053
	13/08/2024 05:07:35	PA - NOVO PROGRESSO - Próx. BR-163	O veículo está bloqueado		Status	0	NÃO	-7,0792	-55,4053
	13/08/2024 05:07:35	PA - NOVO PROGRESSO - Próx. BR-163	Parada do Veículo		Alerta de Software	0	NÃO	-7,0792	-55,4053
	13/08/2024 05:05:35	PA - NOVO PROGRESSO - Próx. BR-163	O veículo está bloqueado		Status	0	NÃO	-7,0792	-55,4052
	13/08/2024 05:05:35	PA - NOVO PROGRESSO - Próx. BR-163	Parada do Veículo		Alerta de Software	0	NÃO	-7,0792	-55,4052
	13/08/2024 05:03:35	PA - NOVO PROGRESSO - Próx. BR-163	O veículo está bloqueado		Status	0	NÃO	-7,0792	-55,4052
	13/08/2024 05:03:35	PA - NOVO PROGRESSO - Próx. BR-163	Parada do Veículo		Alerta de Software	0	NÃO	-7,0792	-55,4052
	13/08/2024 05:01:35	PA - NOVO PROGRESSO - Próx. BR-163	O veículo está bloqueado		Status	0	NÃO	-7,0792	-55,4052
	13/08/2024 05:01:35	PA - NOVO PROGRESSO - Próx. BR-163	Parada do Veículo		Alerta de Software	0	NÃO	-7,0792	-55,4052
	13/08/2024 04:59:35	PA - NOVO PROGRESSO - Próx. BR-163	O veículo está bloqueado		Status	0	NÃO	-7,0792	-55,4052
	13/08/2024 04:59:35	PA - NOVO PROGRESSO - Próx. BR-163	Parada do Veículo		Alerta de Software	0	NÃO	-7,0792	-55,4052
	13/08/2024 04:57:35	PA - NOVO PROGRESSO - Próx. BR-163	O veículo está bloqueado		Status	0	NÃO	-7,0792	-55,4052
	13/08/2024 04:57:35	PA - NOVO PROGRESSO - Próx. BR-163	Parada do Veículo		Alerta de Software	0	NÃO	-7,0792	-55,4052
	13/08/2024 04:55:35	PA - NOVO PROGRESSO - Próx. BR-163	O veículo está bloqueado		Status	0	NÃO	-7,0792	-55,4052
	13/08/2024 04:55:35	PA - NOVO PROGRESSO - Próx. BR-163	Parada do Veículo		Alerta de Software	0	NÃO	-7,0792	-55,4052
	13/08/2024 04:53:35	PA - NOVO PROGRESSO - Próx. BR-163	O veículo está bloqueado		Status	0	NÃO	-7,0792	-55,4052
	13/08/2024 04:53:35	PA - NOVO PROGRESSO - Próx. BR-163	Parada do Veículo		Alerta de Software	0	NÃO	-7,0792	-55,4052
	13/08/2024 04:51:35	PA - NOVO PROGRESSO - Próx. BR-163	O veículo está bloqueado		Status	0	NÃO	-7,0792	-55,4052
	13/08/2024 04:51:35	PA - NOVO PROGRESSO - Próx. BR-163	Parada do Veículo		Alerta de Software	0	NÃO	-7,0792	-55,4052
	13/08/2024 04:49:35	PA - NOVO PROGRESSO - Próx. BR-163	O veículo está bloqueado		Status	0	NÃO	-7,0792	-55,4052
	13/08/2024 04:49:35	PA - NOVO PROGRESSO - Próx. BR-163	Parada do Veículo		Alerta de Software	0	NÃO	-7,0792	-55,4052
	13/08/2024 04:47:35	PA - NOVO PROGRESSO - Próx. BR-163	O veículo está bloqueado		Status	0	NÃO	-7,0792	-55,4052
	13/08/2024 04:47:35	PA - NOVO PROGRESSO - Próx. BR-163	Parada do Veículo		Alerta de Software	0	NÃO	-7,0792	-55,4052
	13/08/2024 04:45:35	PA - NOVO PROGRESSO - Próx. BR-163	O veículo está bloqueado		Status	0	NÃO	-7,0792	-55,4052
	13/08/2024 04:45:35	PA - NOVO PROGRESSO - Próx. BR-163	Parada do Veículo		Alerta de Software	0	NÃO	-7,0792	-55,4052
	13/08/2024 04:43:35	PA - NOVO PROGRESSO - Próx. BR-163	O veículo está bloqueado		Status	0	NÃO	-7,0792	-55,4052
	13/08/2024 04:43:35	PA - NOVO PROGRESSO - Próx. BR-163	Parada do Veículo		Alerta de Software	0	NÃO	-7,0792	-55,4052
	13/08/2024 04:41:35	PA - NOVO PROGRESSO - Próx. BR-163	O veículo está bloqueado		Status	0	NÃO	-7,0792	-55,4052
	13/08/2024 04:41:35	PA - NOVO PROGRESSO - Próx. BR-163	Parada do Veículo		Alerta de Software	0	NÃO	-7,0792	-55,4052
	13/08/2024 04:39:35	PA - NOVO PROGRESSO - Próx. BR-163	O veículo está bloqueado		Status	0	NÃO	-7,0792	-55,4052
	13/08/2024 04:39:35	PA - NOVO PROGRESSO - Próx. BR-163	Parada do Veículo		Alerta de Software	0	NÃO	-7,0792	-55,4052
	13/08/2024 04:37:35	PA - NOVO PROGRESSO - Próx. BR-163	O veículo está bloqueado		Status	0	NÃO	-7,0792	-55,4052
	13/08/2024 04:37:35	PA - NOVO PROGRESSO - Próx. BR-163	Parada do Veículo		Alerta de Software	0	NÃO	-7,0792	-55,4052

## RELATÓRIO ANALÍTICO POR VEÍCULO






































Período: 08/08/2024 00:00:00 à 14/08/2024 23:59:59

Identificador: GJN9C33 SIMONE FH 2023

Placa: GJN9C33

- Legenda:**
-  Mensagens enviadas do Veículo (Veículo -> Central)
  -  Mensagens enviadas do Veículo (Controle de Jornada Cliente)
  -  Mensagens enviadas da Central (Central -> Veículo)



Sentido:	Data e Hora:	Localização:	Mensagem:	Modo Emergência	Tipo Mensagem:	Vel. (Km/h)	Log ?	Latitude	Longitude
	13/08/2024 04:35:35	PA - NOVO PROGRESSO - Próx. BR-163	O veículo está bloqueado		Status	0	NÃO	-7,0792	-55,4052
	13/08/2024 04:35:35	PA - NOVO PROGRESSO - Próx. BR-163	Parada do Veículo		Alerta de Software	0	NÃO	-7,0792	-55,4052
	13/08/2024 04:33:35	PA - NOVO PROGRESSO - Próx. BR-163	O veículo está bloqueado		Status	0	NÃO	-7,0792	-55,4052
	13/08/2024 04:33:35	PA - NOVO PROGRESSO - Próx. BR-163	Parada do Veículo		Alerta de Software	0	NÃO	-7,0792	-55,4052
	13/08/2024 04:31:35	PA - NOVO PROGRESSO - Próx. BR-163	O veículo está bloqueado		Status	0	NÃO	-7,0792	-55,4052
	13/08/2024 04:31:35	PA - NOVO PROGRESSO - Próx. BR-163	Parada do Veículo		Alerta de Software	0	NÃO	-7,0792	-55,4052
	13/08/2024 04:29:35	PA - NOVO PROGRESSO - Próx. BR-163	O veículo está bloqueado		Status	0	NÃO	-7,0792	-55,4052
	13/08/2024 04:29:35	PA - NOVO PROGRESSO - Próx. BR-163	Parada do Veículo		Alerta de Software	0	NÃO	-7,0792	-55,4052
	13/08/2024 04:27:35	PA - NOVO PROGRESSO - Próx. BR-163	O veículo está bloqueado		Status	0	NÃO	-7,0792	-55,4052
	13/08/2024 04:27:35	PA - NOVO PROGRESSO - Próx. BR-163	Parada do Veículo		Alerta de Software	0	NÃO	-7,0792	-55,4052
	13/08/2024 04:25:35	PA - NOVO PROGRESSO - Próx. BR-163	O veículo está bloqueado		Status	0	NÃO	-7,0792	-55,4052
	13/08/2024 04:25:35	PA - NOVO PROGRESSO - Próx. BR-163	Parada do Veículo		Alerta de Software	0	NÃO	-7,0792	-55,4052
	13/08/2024 04:23:35	PA - NOVO PROGRESSO - Próx. BR-163	O veículo está bloqueado		Status	0	NÃO	-7,0792	-55,4052
	13/08/2024 04:23:35	PA - NOVO PROGRESSO - Próx. BR-163	Parada do Veículo		Alerta de Software	0	NÃO	-7,0792	-55,4052
	13/08/2024 04:21:35	PA - NOVO PROGRESSO - Próx. BR-163	O veículo está bloqueado		Status	0	NÃO	-7,0792	-55,4052
	13/08/2024 04:21:35	PA - NOVO PROGRESSO - Próx. BR-163	Parada do Veículo		Alerta de Software	0	NÃO	-7,0792	-55,4052
	13/08/2024 04:19:35	PA - NOVO PROGRESSO - Próx. BR-163	O veículo está bloqueado		Status	0	NÃO	-7,0792	-55,4052
	13/08/2024 04:19:35	PA - NOVO PROGRESSO - Próx. BR-163	Parada do Veículo		Alerta de Software	0	NÃO	-7,0792	-55,4052
	13/08/2024 04:17:35	PA - NOVO PROGRESSO - Próx. BR-163	O veículo está bloqueado		Status	0	NÃO	-7,0792	-55,4052
	13/08/2024 04:17:35	PA - NOVO PROGRESSO - Próx. BR-163	Parada do Veículo		Alerta de Software	0	NÃO	-7,0792	-55,4052
	13/08/2024 04:15:35	PA - NOVO PROGRESSO - Próx. BR-163	O veículo está bloqueado		Status	0	NÃO	-7,0792	-55,4052
	13/08/2024 04:15:35	PA - NOVO PROGRESSO - Próx. BR-163	Parada do Veículo		Alerta de Software	0	NÃO	-7,0792	-55,4052
	13/08/2024 04:13:35	PA - NOVO PROGRESSO - Próx. BR-163	O veículo está bloqueado		Status	0	NÃO	-7,0792	-55,4052
	13/08/2024 04:13:35	PA - NOVO PROGRESSO - Próx. BR-163	Parada do Veículo		Alerta de Software	0	NÃO	-7,0792	-55,4052
	13/08/2024 04:11:35	PA - NOVO PROGRESSO - Próx. BR-163	O veículo está bloqueado		Status	0	NÃO	-7,0792	-55,4052
	13/08/2024 04:11:35	PA - NOVO PROGRESSO - Próx. BR-163	Parada do Veículo		Alerta de Software	0	NÃO	-7,0792	-55,4052
	13/08/2024 04:09:35	PA - NOVO PROGRESSO - Próx. BR-163	O veículo está bloqueado		Status	0	NÃO	-7,0792	-55,4052
	13/08/2024 04:09:35	PA - NOVO PROGRESSO - Próx. BR-163	Parada do Veículo		Alerta de Software	0	NÃO	-7,0792	-55,4052
	13/08/2024 04:07:35	PA - NOVO PROGRESSO - Próx. BR-163	O veículo está bloqueado		Status	0	NÃO	-7,0792	-55,4052
	13/08/2024 04:07:35	PA - NOVO PROGRESSO - Próx. BR-163	Parada do Veículo		Alerta de Software	0	NÃO	-7,0792	-55,4052
	13/08/2024 04:05:35	PA - NOVO PROGRESSO - Próx. BR-163	O veículo está bloqueado		Status	0	NÃO	-7,0792	-55,4052
	13/08/2024 04:05:35	PA - NOVO PROGRESSO - Próx. BR-163	Parada do Veículo		Alerta de Software	0	NÃO	-7,0792	-55,4052
	13/08/2024 04:03:35	PA - NOVO PROGRESSO - Próx. BR-163	O veículo está bloqueado		Status	0	NÃO	-7,0792	-55,4052
	13/08/2024 04:03:35	PA - NOVO PROGRESSO - Próx. BR-163	Parada do Veículo		Alerta de Software	0	NÃO	-7,0792	-55,4052
	13/08/2024 04:01:35	PA - NOVO PROGRESSO - Próx. BR-163	O veículo está bloqueado		Status	0	NÃO	-7,0792	-55,4052
	13/08/2024 04:01:35	PA - NOVO PROGRESSO - Próx. BR-163	Parada do Veículo		Alerta de Software	0	NÃO	-7,0792	-55,4052
	13/08/2024 03:59:35	PA - NOVO PROGRESSO - Próx. BR-163	O veículo está bloqueado		Status	0	NÃO	-7,0792	-55,4052

## RELATÓRIO ANALÍTICO POR VEÍCULO





































Período: 08/08/2024 00:00:00 à 14/08/2024 23:59:59

Identificador: GJN9C33 SIMONE FH 2023

Placa: GJN9C33

- Legenda:**
-  Mensagens enviadas do Veículo (Veículo -> Central)
  -  Mensagens enviadas do Veículo (Controle de Jornada Cliente)
  -  Mensagens enviadas da Central (Central -> Veículo)






Sentido:	Data e Hora:	Localização:	Mensagem:	Modo Emergência	Tipo Mensagem:	Vel. (Km/h)	Log ?	Latitude	Longitude
	13/08/2024 03:59:35	PA - NOVO PROGRESSO - Próx. BR-163	Parada do Veículo		Alerta de Software	0	NÃO	-7,0792	-55,4052
	13/08/2024 03:57:35	PA - NOVO PROGRESSO - Próx. BR-163	O veículo está bloqueado		Status	0	NÃO	-7,0792	-55,4052
	13/08/2024 03:57:35	PA - NOVO PROGRESSO - Próx. BR-163	Parada do Veículo		Alerta de Software	0	NÃO	-7,0792	-55,4052
	13/08/2024 03:55:35	PA - NOVO PROGRESSO - Próx. BR-163	O veículo está bloqueado		Status	0	NÃO	-7,0792	-55,4052
	13/08/2024 03:55:35	PA - NOVO PROGRESSO - Próx. BR-163	Parada do Veículo		Alerta de Software	0	NÃO	-7,0792	-55,4052
	13/08/2024 03:53:35	PA - NOVO PROGRESSO - Próx. BR-163	O veículo está bloqueado		Status	0	NÃO	-7,0792	-55,4052
	13/08/2024 03:53:35	PA - NOVO PROGRESSO - Próx. BR-163	Parada do Veículo		Alerta de Software	0	NÃO	-7,0792	-55,4052
	13/08/2024 03:51:35	PA - NOVO PROGRESSO - Próx. BR-163	O veículo está bloqueado		Status	0	NÃO	-7,0792	-55,4052
	13/08/2024 03:51:35	PA - NOVO PROGRESSO - Próx. BR-163	Parada do Veículo		Alerta de Software	0	NÃO	-7,0792	-55,4052
	13/08/2024 03:49:35	PA - NOVO PROGRESSO - Próx. BR-163	O veículo está bloqueado		Status	0	NÃO	-7,0792	-55,4052
	13/08/2024 03:49:35	PA - NOVO PROGRESSO - Próx. BR-163	Parada do Veículo		Alerta de Software	0	NÃO	-7,0792	-55,4052
	13/08/2024 03:47:35	PA - NOVO PROGRESSO - Próx. BR-163	O veículo está bloqueado		Status	0	NÃO	-7,0792	-55,4052
	13/08/2024 03:47:35	PA - NOVO PROGRESSO - Próx. BR-163	Parada do Veículo		Alerta de Software	0	NÃO	-7,0792	-55,4052
	13/08/2024 03:45:35	PA - NOVO PROGRESSO - Próx. BR-163	O veículo está bloqueado		Status	0	NÃO	-7,0792	-55,4052
	13/08/2024 03:45:35	PA - NOVO PROGRESSO - Próx. BR-163	Parada do Veículo		Alerta de Software	0	NÃO	-7,0792	-55,4052
	13/08/2024 03:43:35	PA - NOVO PROGRESSO - Próx. BR-163	O veículo está bloqueado		Status	0	NÃO	-7,0792	-55,4053
	13/08/2024 03:43:35	PA - NOVO PROGRESSO - Próx. BR-163	Parada do Veículo		Alerta de Software	0	NÃO	-7,0792	-55,4053
	13/08/2024 03:41:35	PA - NOVO PROGRESSO - Próx. BR-163	O veículo está bloqueado		Status	0	NÃO	-7,0792	-55,4053
	13/08/2024 03:41:35	PA - NOVO PROGRESSO - Próx. BR-163	Parada do Veículo		Alerta de Software	0	NÃO	-7,0792	-55,4053
	13/08/2024 03:39:35	PA - NOVO PROGRESSO - Próx. BR-163	O veículo está bloqueado		Status	0	NÃO	-7,0793	-55,4053
	13/08/2024 03:39:35	PA - NOVO PROGRESSO - Próx. BR-163	Parada do Veículo		Alerta de Software	0	NÃO	-7,0793	-55,4053
	13/08/2024 03:37:35	PA - NOVO PROGRESSO - Próx. BR-163	O veículo está bloqueado		Status	0	NÃO	-7,0793	-55,4052
	13/08/2024 03:37:35	PA - NOVO PROGRESSO - Próx. BR-163	Parada do Veículo		Alerta de Software	0	NÃO	-7,0793	-55,4052
	13/08/2024 03:35:35	PA - NOVO PROGRESSO - Próx. BR-163	O veículo está bloqueado		Status	0	NÃO	-7,0793	-55,4052
	13/08/2024 03:35:35	PA - NOVO PROGRESSO - Próx. BR-163	Parada do Veículo		Alerta de Software	0	NÃO	-7,0793	-55,4052
	13/08/2024 03:33:35	PA - NOVO PROGRESSO - Próx. BR-163	O veículo está bloqueado		Status	0	NÃO	-7,0793	-55,4052
	13/08/2024 03:33:35	PA - NOVO PROGRESSO - Próx. BR-163	Parada do Veículo		Alerta de Software	0	NÃO	-7,0793	-55,4052
	13/08/2024 03:31:35	PA - NOVO PROGRESSO - Próx. BR-163	O veículo está bloqueado		Status	0	NÃO	-7,0793	-55,4052
	13/08/2024 03:31:35	PA - NOVO PROGRESSO - Próx. BR-163	Parada do Veículo		Alerta de Software	0	NÃO	-7,0793	-55,4052
	13/08/2024 03:29:35	PA - NOVO PROGRESSO - Próx. BR-163	O veículo está bloqueado		Status	0	NÃO	-7,0793	-55,4052
	13/08/2024 03:29:35	PA - NOVO PROGRESSO - Próx. BR-163	Parada do Veículo		Alerta de Software	0	NÃO	-7,0793	-55,4052
	13/08/2024 03:27:35	PA - NOVO PROGRESSO - Próx. BR-163	O veículo está bloqueado		Status	0	NÃO	-7,0793	-55,4052
	13/08/2024 03:27:35	PA - NOVO PROGRESSO - Próx. BR-163	Parada do Veículo		Alerta de Software	0	NÃO	-7,0793	-55,4052
	13/08/2024 03:25:35	PA - NOVO PROGRESSO - Próx. BR-163	O veículo está bloqueado		Status	0	NÃO	-7,0793	-55,4052
	13/08/2024 03:25:35	PA - NOVO PROGRESSO - Próx. BR-163	Parada do Veículo		Alerta de Software	0	NÃO	-7,0793	-55,4052
	13/08/2024 03:23:35	PA - NOVO PROGRESSO - Próx. BR-163	O veículo está bloqueado		Status	0	NÃO	-7,0793	-55,4052
	13/08/2024 03:23:35	PA - NOVO PROGRESSO - Próx. BR-163	Parada do Veículo		Alerta de Software	0	NÃO	-7,0793	-55,4052

## RELATÓRIO ANALÍTICO POR VEÍCULO






































Período: 08/08/2024 00:00:00 à 14/08/2024 23:59:59

Identificador: GJN9C33 SIMONE FH 2023

Placa: GJN9C33

- Legenda:**
-  Mensagens enviadas do Veículo (Veículo -> Central)
  -  Mensagens enviadas do Veículo (Controle de Jornada Cliente)
  -  Mensagens enviadas da Central (Central -> Veículo)



Sentido:	Data e Hora:	Localização:	Mensagem:	Modo Emergência	Tipo Mensagem:	Vel. (Km/h)	Log ?	Latitude	Longitude
	13/08/2024 03:21:35	PA - NOVO PROGRESSO - Próx. BR-163	O veículo está bloqueado		Status	0	NÃO	-7,0793	-55,4052
	13/08/2024 03:21:35	PA - NOVO PROGRESSO - Próx. BR-163	Parada do Veículo		Alerta de Software	0	NÃO	-7,0793	-55,4052
	13/08/2024 03:19:35	PA - NOVO PROGRESSO - Próx. BR-163	O veículo está bloqueado		Status	0	NÃO	-7,0793	-55,4052
	13/08/2024 03:19:35	PA - NOVO PROGRESSO - Próx. BR-163	Parada do Veículo		Alerta de Software	0	NÃO	-7,0793	-55,4052
	13/08/2024 03:17:35	PA - NOVO PROGRESSO - Próx. BR-163	O veículo está bloqueado		Status	0	NÃO	-7,0793	-55,4052
	13/08/2024 03:17:35	PA - NOVO PROGRESSO - Próx. BR-163	Parada do Veículo		Alerta de Software	0	NÃO	-7,0793	-55,4052
	13/08/2024 03:15:35	PA - NOVO PROGRESSO - Próx. BR-163	O veículo está bloqueado		Status	0	NÃO	-7,0792	-55,4052
	13/08/2024 03:15:35	PA - NOVO PROGRESSO - Próx. BR-163	Parada do Veículo		Alerta de Software	0	NÃO	-7,0792	-55,4052
	13/08/2024 03:13:35	PA - NOVO PROGRESSO - Próx. BR-163	O veículo está bloqueado		Status	0	NÃO	-7,0792	-55,4052
	13/08/2024 03:13:35	PA - NOVO PROGRESSO - Próx. BR-163	Parada do Veículo		Alerta de Software	0	NÃO	-7,0792	-55,4052
	13/08/2024 03:11:35	PA - NOVO PROGRESSO - Próx. BR-163	O veículo está bloqueado		Status	0	NÃO	-7,0792	-55,4052
	13/08/2024 03:11:35	PA - NOVO PROGRESSO - Próx. BR-163	Parada do Veículo		Alerta de Software	0	NÃO	-7,0792	-55,4052
	13/08/2024 03:09:35	PA - NOVO PROGRESSO - Próx. BR-163	O veículo está bloqueado		Status	0	NÃO	-7,0792	-55,4052
	13/08/2024 03:09:35	PA - NOVO PROGRESSO - Próx. BR-163	Parada do Veículo		Alerta de Software	0	NÃO	-7,0792	-55,4052
	13/08/2024 03:07:35	PA - NOVO PROGRESSO - Próx. BR-163	O veículo está bloqueado		Status	0	NÃO	-7,0792	-55,4052
	13/08/2024 03:07:35	PA - NOVO PROGRESSO - Próx. BR-163	Parada do Veículo		Alerta de Software	0	NÃO	-7,0792	-55,4052
	13/08/2024 03:05:35	PA - NOVO PROGRESSO - Próx. BR-163	O veículo está bloqueado		Status	0	NÃO	-7,0792	-55,4052
	13/08/2024 03:05:35	PA - NOVO PROGRESSO - Próx. BR-163	Parada do Veículo		Alerta de Software	0	NÃO	-7,0792	-55,4052
	13/08/2024 03:03:35	PA - NOVO PROGRESSO - Próx. BR-163	O veículo está bloqueado		Status	0	NÃO	-7,0792	-55,4052
	13/08/2024 03:03:35	PA - NOVO PROGRESSO - Próx. BR-163	Parada do Veículo		Alerta de Software	0	NÃO	-7,0792	-55,4052
	13/08/2024 03:01:35	PA - NOVO PROGRESSO - Próx. BR-163	O veículo está bloqueado		Status	0	NÃO	-7,0792	-55,4052
	13/08/2024 03:01:35	PA - NOVO PROGRESSO - Próx. BR-163	Parada do Veículo		Alerta de Software	0	NÃO	-7,0792	-55,4052
	13/08/2024 02:59:35	PA - NOVO PROGRESSO - Próx. BR-163	O veículo está bloqueado		Status	0	NÃO	-7,0792	-55,4052
	13/08/2024 02:59:35	PA - NOVO PROGRESSO - Próx. BR-163	Parada do Veículo		Alerta de Software	0	NÃO	-7,0792	-55,4052
	13/08/2024 02:57:35	PA - NOVO PROGRESSO - Próx. BR-163	O veículo está bloqueado		Status	0	NÃO	-7,0793	-55,4052
	13/08/2024 02:57:35	PA - NOVO PROGRESSO - Próx. BR-163	Parada do Veículo		Alerta de Software	0	NÃO	-7,0793	-55,4052
	13/08/2024 02:55:35	PA - NOVO PROGRESSO - Próx. BR-163	O veículo está bloqueado		Status	0	NÃO	-7,0792	-55,4052
	13/08/2024 02:55:35	PA - NOVO PROGRESSO - Próx. BR-163	Parada do Veículo		Alerta de Software	0	NÃO	-7,0792	-55,4052
	13/08/2024 02:53:35	PA - NOVO PROGRESSO - Próx. BR-163	O veículo está bloqueado		Status	0	NÃO	-7,0792	-55,4052
	13/08/2024 02:53:35	PA - NOVO PROGRESSO - Próx. BR-163	Parada do Veículo		Alerta de Software	0	NÃO	-7,0792	-55,4052
	13/08/2024 02:51:35	PA - NOVO PROGRESSO - Próx. BR-163	O veículo está bloqueado		Status	0	NÃO	-7,0792	-55,4052
	13/08/2024 02:51:35	PA - NOVO PROGRESSO - Próx. BR-163	Parada do Veículo		Alerta de Software	0	NÃO	-7,0792	-55,4052
	13/08/2024 02:49:35	PA - NOVO PROGRESSO - Próx. BR-163	O veículo está bloqueado		Status	0	NÃO	-7,0792	-55,4052
	13/08/2024 02:49:35	PA - NOVO PROGRESSO - Próx. BR-163	Parada do Veículo		Alerta de Software	0	NÃO	-7,0792	-55,4052
	13/08/2024 02:47:35	PA - NOVO PROGRESSO - Próx. BR-163	O veículo está bloqueado		Status	0	NÃO	-7,0792	-55,4052
	13/08/2024 02:47:35	PA - NOVO PROGRESSO - Próx. BR-163	Parada do Veículo		Alerta de Software	0	NÃO	-7,0792	-55,4052
	13/08/2024 02:45:35	PA - NOVO PROGRESSO - Próx. BR-163	O veículo está bloqueado		Status	0	NÃO	-7,0792	-55,4052



## RELATÓRIO ANALÍTICO POR VEÍCULO






































Período: 08/08/2024 00:00:00 à 14/08/2024 23:59:59

Identificador: GJN9C33 SIMONE FH 2023

Placa: GJN9C33

- Legenda:**
-  Mensagens enviadas do Veículo (Veículo -> Central)
  -  Mensagens enviadas do Veículo (Controle de Jornada Cliente)
  -  Mensagens enviadas da Central (Central -> Veículo)



Sentido:	Data e Hora:	Localização:	Mensagem:	Modo Emergência	Tipo Mensagem:	Vel. (Km/h)	Log ?	Latitude	Longitude
	13/08/2024 02:45:35	PA - NOVO PROGRESSO - Próx. BR-163	Parada do Veículo		Alerta de Software	0	NÃO	-7,0792	-55,4052
	13/08/2024 02:43:35	PA - NOVO PROGRESSO - Próx. BR-163	O veículo está bloqueado		Status	0	NÃO	-7,0792	-55,4052
	13/08/2024 02:43:35	PA - NOVO PROGRESSO - Próx. BR-163	Parada do Veículo		Alerta de Software	0	NÃO	-7,0792	-55,4052
	13/08/2024 02:41:35	PA - NOVO PROGRESSO - Próx. BR-163	O veículo está bloqueado		Status	0	NÃO	-7,0792	-55,4052
	13/08/2024 02:41:35	PA - NOVO PROGRESSO - Próx. BR-163	Parada do Veículo		Alerta de Software	0	NÃO	-7,0792	-55,4052
	13/08/2024 02:39:35	PA - NOVO PROGRESSO - Próx. BR-163	O veículo está bloqueado		Status	0	NÃO	-7,0792	-55,4052
	13/08/2024 02:39:35	PA - NOVO PROGRESSO - Próx. BR-163	Parada do Veículo		Alerta de Software	0	NÃO	-7,0792	-55,4052
	13/08/2024 02:37:35	PA - NOVO PROGRESSO - Próx. BR-163	O veículo está bloqueado		Status	0	NÃO	-7,0792	-55,4052
	13/08/2024 02:37:35	PA - NOVO PROGRESSO - Próx. BR-163	Parada do Veículo		Alerta de Software	0	NÃO	-7,0792	-55,4052
	13/08/2024 02:35:35	PA - NOVO PROGRESSO - Próx. BR-163	O veículo está bloqueado		Status	0	NÃO	-7,0792	-55,4052
	13/08/2024 02:35:35	PA - NOVO PROGRESSO - Próx. BR-163	Parada do Veículo		Alerta de Software	0	NÃO	-7,0792	-55,4052
	13/08/2024 02:33:35	PA - NOVO PROGRESSO - Próx. BR-163	O veículo está bloqueado		Status	0	NÃO	-7,0792	-55,4052
	13/08/2024 02:33:35	PA - NOVO PROGRESSO - Próx. BR-163	Parada do Veículo		Alerta de Software	0	NÃO	-7,0792	-55,4052
	13/08/2024 02:31:35	PA - NOVO PROGRESSO - Próx. BR-163	O veículo está bloqueado		Status	0	NÃO	-7,0792	-55,4052
	13/08/2024 02:31:35	PA - NOVO PROGRESSO - Próx. BR-163	Parada do Veículo		Alerta de Software	0	NÃO	-7,0792	-55,4052
	13/08/2024 02:29:35	PA - NOVO PROGRESSO - Próx. BR-163	O veículo está bloqueado		Status	0	NÃO	-7,0792	-55,4052
	13/08/2024 02:29:35	PA - NOVO PROGRESSO - Próx. BR-163	Parada do Veículo		Alerta de Software	0	NÃO	-7,0792	-55,4052
	13/08/2024 02:27:35	PA - NOVO PROGRESSO - Próx. BR-163	O veículo está bloqueado		Status	0	NÃO	-7,0792	-55,4052
	13/08/2024 02:27:35	PA - NOVO PROGRESSO - Próx. BR-163	Parada do Veículo		Alerta de Software	0	NÃO	-7,0792	-55,4052
	13/08/2024 02:25:35	PA - NOVO PROGRESSO - Próx. BR-163	O veículo está bloqueado		Status	0	NÃO	-7,0792	-55,4052
	13/08/2024 02:25:35	PA - NOVO PROGRESSO - Próx. BR-163	Parada do Veículo		Alerta de Software	0	NÃO	-7,0792	-55,4052
	13/08/2024 02:23:35	PA - NOVO PROGRESSO - Próx. BR-163	O veículo está bloqueado		Status	0	NÃO	-7,0792	-55,4052
	13/08/2024 02:23:35	PA - NOVO PROGRESSO - Próx. BR-163	Parada do Veículo		Alerta de Software	0	NÃO	-7,0792	-55,4052
	13/08/2024 02:21:35	PA - NOVO PROGRESSO - Próx. BR-163	O veículo está bloqueado		Status	0	NÃO	-7,0792	-55,4052
	13/08/2024 02:21:35	PA - NOVO PROGRESSO - Próx. BR-163	Parada do Veículo		Alerta de Software	0	NÃO	-7,0792	-55,4052
	13/08/2024 02:19:35	PA - NOVO PROGRESSO - Próx. BR-163	O veículo está bloqueado		Status	0	NÃO	-7,0792	-55,4052
	13/08/2024 02:19:35	PA - NOVO PROGRESSO - Próx. BR-163	Parada do Veículo		Alerta de Software	0	NÃO	-7,0792	-55,4052
	13/08/2024 02:17:35	PA - NOVO PROGRESSO - Próx. BR-163	O veículo está bloqueado		Status	0	NÃO	-7,0792	-55,4052
	13/08/2024 02:17:35	PA - NOVO PROGRESSO - Próx. BR-163	Parada do Veículo		Alerta de Software	0	NÃO	-7,0792	-55,4052
	13/08/2024 02:15:35	PA - NOVO PROGRESSO - Próx. BR-163	O veículo está bloqueado		Status	0	NÃO	-7,0792	-55,4052
	13/08/2024 02:15:35	PA - NOVO PROGRESSO - Próx. BR-163	Parada do Veículo		Alerta de Software	0	NÃO	-7,0792	-55,4052
	13/08/2024 02:13:35	PA - NOVO PROGRESSO - Próx. BR-163	O veículo está bloqueado		Status	0	NÃO	-7,0792	-55,4052
	13/08/2024 02:13:35	PA - NOVO PROGRESSO - Próx. BR-163	Parada do Veículo		Alerta de Software	0	NÃO	-7,0792	-55,4052
	13/08/2024 02:11:35	PA - NOVO PROGRESSO - Próx. BR-163	O veículo está bloqueado		Status	0	NÃO	-7,0792	-55,4052
	13/08/2024 02:11:35	PA - NOVO PROGRESSO - Próx. BR-163	Parada do Veículo		Alerta de Software	0	NÃO	-7,0792	-55,4052
	13/08/2024 02:09:35	PA - NOVO PROGRESSO - Próx. BR-163	O veículo está bloqueado		Status	0	NÃO	-7,0792	-55,4052
	13/08/2024 02:09:35	PA - NOVO PROGRESSO - Próx. BR-163	Parada do Veículo		Alerta de Software	0	NÃO	-7,0792	-55,4052

## RELATÓRIO ANALÍTICO POR VEÍCULO






































Período: 08/08/2024 00:00:00 à 14/08/2024 23:59:59

Identificador: GJN9C33 SIMONE FH 2023

Placa: GJN9C33

- Legenda:**
-  Mensagens enviadas do Veículo (Veículo -> Central)
  -  Mensagens enviadas do Veículo (Controle de Jornada Cliente)
  -  Mensagens enviadas da Central (Central -> Veículo)



Sentido:	Data e Hora:	Localização:	Mensagem:	Modo Emergência	Tipo Mensagem:	Vel. (Km/h)	Log ?	Latitude	Longitude
	13/08/2024 02:07:35	PA - NOVO PROGRESSO - Próx. BR-163	O veículo está bloqueado		Status	0	NÃO	-7,0792	-55,4052
	13/08/2024 02:07:35	PA - NOVO PROGRESSO - Próx. BR-163	Parada do Veículo		Alerta de Software	0	NÃO	-7,0792	-55,4052
	13/08/2024 02:05:35	PA - NOVO PROGRESSO - Próx. BR-163	O veículo está bloqueado		Status	0	NÃO	-7,0792	-55,4052
	13/08/2024 02:05:35	PA - NOVO PROGRESSO - Próx. BR-163	Parada do Veículo		Alerta de Software	0	NÃO	-7,0792	-55,4052
	13/08/2024 02:03:35	PA - NOVO PROGRESSO - Próx. BR-163	O veículo está bloqueado		Status	0	NÃO	-7,0792	-55,4052
	13/08/2024 02:03:35	PA - NOVO PROGRESSO - Próx. BR-163	Parada do Veículo		Alerta de Software	0	NÃO	-7,0792	-55,4052
	13/08/2024 02:01:35	PA - NOVO PROGRESSO - Próx. BR-163	O veículo está bloqueado		Status	0	NÃO	-7,0792	-55,4052
	13/08/2024 02:01:35	PA - NOVO PROGRESSO - Próx. BR-163	Parada do Veículo		Alerta de Software	0	NÃO	-7,0792	-55,4052
	13/08/2024 01:59:35	PA - NOVO PROGRESSO - Próx. BR-163	O veículo está bloqueado		Status	0	NÃO	-7,0792	-55,4052
	13/08/2024 01:59:35	PA - NOVO PROGRESSO - Próx. BR-163	Parada do Veículo		Alerta de Software	0	NÃO	-7,0792	-55,4052
	13/08/2024 01:57:35	PA - NOVO PROGRESSO - Próx. BR-163	O veículo está bloqueado		Status	0	NÃO	-7,0792	-55,4052
	13/08/2024 01:57:35	PA - NOVO PROGRESSO - Próx. BR-163	Parada do Veículo		Alerta de Software	0	NÃO	-7,0792	-55,4052
	13/08/2024 01:55:35	PA - NOVO PROGRESSO - Próx. BR-163	O veículo está bloqueado		Status	0	NÃO	-7,0792	-55,4052
	13/08/2024 01:55:35	PA - NOVO PROGRESSO - Próx. BR-163	Parada do Veículo		Alerta de Software	0	NÃO	-7,0792	-55,4052
	13/08/2024 01:53:35	PA - NOVO PROGRESSO - Próx. BR-163	O veículo está bloqueado		Status	0	NÃO	-7,0792	-55,4052
	13/08/2024 01:53:35	PA - NOVO PROGRESSO - Próx. BR-163	Parada do Veículo		Alerta de Software	0	NÃO	-7,0792	-55,4052
	13/08/2024 01:51:35	PA - NOVO PROGRESSO - Próx. BR-163	O veículo está bloqueado		Status	0	NÃO	-7,0792	-55,4052
	13/08/2024 01:51:35	PA - NOVO PROGRESSO - Próx. BR-163	Parada do Veículo		Alerta de Software	0	NÃO	-7,0792	-55,4052
	13/08/2024 01:49:35	PA - NOVO PROGRESSO - Próx. BR-163	O veículo está bloqueado		Status	0	NÃO	-7,0792	-55,4052
	13/08/2024 01:49:35	PA - NOVO PROGRESSO - Próx. BR-163	Parada do Veículo		Alerta de Software	0	NÃO	-7,0792	-55,4052
	13/08/2024 01:47:35	PA - NOVO PROGRESSO - Próx. BR-163	O veículo está bloqueado		Status	0	NÃO	-7,0792	-55,4052
	13/08/2024 01:47:35	PA - NOVO PROGRESSO - Próx. BR-163	Parada do Veículo		Alerta de Software	0	NÃO	-7,0792	-55,4052
	13/08/2024 01:45:35	PA - NOVO PROGRESSO - Próx. BR-163	O veículo está bloqueado		Status	0	NÃO	-7,0792	-55,4052
	13/08/2024 01:45:35	PA - NOVO PROGRESSO - Próx. BR-163	Parada do Veículo		Alerta de Software	0	NÃO	-7,0792	-55,4052
	13/08/2024 01:43:35	PA - NOVO PROGRESSO - Próx. BR-163	O veículo está bloqueado		Status	0	NÃO	-7,0792	-55,4052
	13/08/2024 01:43:35	PA - NOVO PROGRESSO - Próx. BR-163	Parada do Veículo		Alerta de Software	0	NÃO	-7,0792	-55,4052
	13/08/2024 01:41:35	PA - NOVO PROGRESSO - Próx. BR-163	O veículo está bloqueado		Status	0	NÃO	-7,0792	-55,4052
	13/08/2024 01:41:35	PA - NOVO PROGRESSO - Próx. BR-163	Parada do Veículo		Alerta de Software	0	NÃO	-7,0792	-55,4052
	13/08/2024 01:39:35	PA - NOVO PROGRESSO - Próx. BR-163	O veículo está bloqueado		Status	0	NÃO	-7,0792	-55,4052
	13/08/2024 01:39:35	PA - NOVO PROGRESSO - Próx. BR-163	Parada do Veículo		Alerta de Software	0	NÃO	-7,0792	-55,4052
	13/08/2024 01:37:35	PA - NOVO PROGRESSO - Próx. BR-163	O veículo está bloqueado		Status	0	NÃO	-7,0792	-55,4052
	13/08/2024 01:37:35	PA - NOVO PROGRESSO - Próx. BR-163	Parada do Veículo		Alerta de Software	0	NÃO	-7,0792	-55,4052
	13/08/2024 01:35:35	PA - NOVO PROGRESSO - Próx. BR-163	O veículo está bloqueado		Status	0	NÃO	-7,0792	-55,4052
	13/08/2024 01:35:35	PA - NOVO PROGRESSO - Próx. BR-163	Parada do Veículo		Alerta de Software	0	NÃO	-7,0792	-55,4052
	13/08/2024 01:33:35	PA - NOVO PROGRESSO - Próx. BR-163	O veículo está bloqueado		Status	0	NÃO	-7,0792	-55,4052
	13/08/2024 01:33:35	PA - NOVO PROGRESSO - Próx. BR-163	Parada do Veículo		Alerta de Software	0	NÃO	-7,0792	-55,4052
	13/08/2024 01:31:35	PA - NOVO PROGRESSO - Próx. BR-163	O veículo está bloqueado		Status	0	NÃO	-7,0792	-55,4052

## RELATÓRIO ANALÍTICO POR VEÍCULO





































Período: 08/08/2024 00:00:00 à 14/08/2024 23:59:59

Identificador: GJN9C33 SIMONE FH 2023

Placa: GJN9C33

- Legenda:**
-  Mensagens enviadas do Veículo (Veículo -> Central)
  -  Mensagens enviadas do Veículo (Controle de Jornada Cliente)
  -  Mensagens enviadas da Central (Central -> Veículo)






Sentido:	Data e Hora:	Localização:	Mensagem:	Modo Emergência	Tipo Mensagem:	Vel. (Km/h)	Log ?	Latitude	Longitude
	13/08/2024 01:31:35	PA - NOVO PROGRESSO - Próx. BR-163	Parada do Veículo		Alerta de Software	0	NÃO	-7,0792	-55,4052
	13/08/2024 01:29:35	PA - NOVO PROGRESSO - Próx. BR-163	O veículo está bloqueado		Status	0	NÃO	-7,0792	-55,4052
	13/08/2024 01:29:35	PA - NOVO PROGRESSO - Próx. BR-163	Parada do Veículo		Alerta de Software	0	NÃO	-7,0792	-55,4052
	13/08/2024 01:27:35	PA - NOVO PROGRESSO - Próx. BR-163	O veículo está bloqueado		Status	0	NÃO	-7,0793	-55,4052
	13/08/2024 01:27:35	PA - NOVO PROGRESSO - Próx. BR-163	Parada do Veículo		Alerta de Software	0	NÃO	-7,0793	-55,4052
	13/08/2024 01:25:35	PA - NOVO PROGRESSO - Próx. BR-163	O veículo está bloqueado		Status	0	NÃO	-7,0792	-55,4052
	13/08/2024 01:25:35	PA - NOVO PROGRESSO - Próx. BR-163	Parada do Veículo		Alerta de Software	0	NÃO	-7,0792	-55,4052
	13/08/2024 01:23:35	PA - NOVO PROGRESSO - Próx. BR-163	O veículo está bloqueado		Status	0	NÃO	-7,0792	-55,4052
	13/08/2024 01:23:35	PA - NOVO PROGRESSO - Próx. BR-163	Parada do Veículo		Alerta de Software	0	NÃO	-7,0792	-55,4052
	13/08/2024 01:21:35	PA - NOVO PROGRESSO - Próx. BR-163	O veículo está bloqueado		Status	0	NÃO	-7,0792	-55,4052
	13/08/2024 01:21:35	PA - NOVO PROGRESSO - Próx. BR-163	Parada do Veículo		Alerta de Software	0	NÃO	-7,0792	-55,4052
	13/08/2024 01:19:35	PA - NOVO PROGRESSO - Próx. BR-163	O veículo está bloqueado		Status	0	NÃO	-7,0792	-55,4052
	13/08/2024 01:19:35	PA - NOVO PROGRESSO - Próx. BR-163	Parada do Veículo		Alerta de Software	0	NÃO	-7,0792	-55,4052
	13/08/2024 01:17:35	PA - NOVO PROGRESSO - Próx. BR-163	O veículo está bloqueado		Status	0	NÃO	-7,0792	-55,4052
	13/08/2024 01:17:35	PA - NOVO PROGRESSO - Próx. BR-163	Parada do Veículo		Alerta de Software	0	NÃO	-7,0792	-55,4052
	13/08/2024 01:15:35	PA - NOVO PROGRESSO - Próx. BR-163	O veículo está bloqueado		Status	0	NÃO	-7,0792	-55,4052
	13/08/2024 01:15:35	PA - NOVO PROGRESSO - Próx. BR-163	Parada do Veículo		Alerta de Software	0	NÃO	-7,0792	-55,4052
	13/08/2024 01:13:34	PA - NOVO PROGRESSO - Próx. BR-163	O veículo está bloqueado		Status	0	NÃO	-7,0792	-55,4052
	13/08/2024 01:13:34	PA - NOVO PROGRESSO - Próx. BR-163	Parada do Veículo		Alerta de Software	0	NÃO	-7,0792	-55,4052
	13/08/2024 01:11:34	PA - NOVO PROGRESSO - Próx. BR-163	O veículo está bloqueado		Status	0	NÃO	-7,0792	-55,4052
	13/08/2024 01:11:34	PA - NOVO PROGRESSO - Próx. BR-163	Parada do Veículo		Alerta de Software	0	NÃO	-7,0792	-55,4052
	13/08/2024 01:09:34	PA - NOVO PROGRESSO - Próx. BR-163	O veículo está bloqueado		Status	0	NÃO	-7,0792	-55,4052
	13/08/2024 01:09:34	PA - NOVO PROGRESSO - Próx. BR-163	Parada do Veículo		Alerta de Software	0	NÃO	-7,0792	-55,4052
	13/08/2024 01:07:34	PA - NOVO PROGRESSO - Próx. BR-163	O veículo está bloqueado		Status	0	NÃO	-7,0792	-55,4052
	13/08/2024 01:07:34	PA - NOVO PROGRESSO - Próx. BR-163	Porta do Motorista aberta		Status	0	NÃO	-7,0792	-55,4052
	13/08/2024 01:07:34	PA - NOVO PROGRESSO - Próx. BR-163	Parada do Veículo		Alerta de Software	0	NÃO	-7,0792	-55,4052
	13/08/2024 01:07:30	PA - NOVO PROGRESSO - Próx. BR-163	Porta do Motorista aberta		Evento	0	NÃO	-7,0792	-55,4052
	13/08/2024 01:07:30	PA - NOVO PROGRESSO - Próx. BR-163	O veículo está bloqueado		Status	0	NÃO	-7,0792	-55,4052
	13/08/2024 01:05:34	PA - NOVO PROGRESSO - Próx. BR-163	O veículo está bloqueado		Status	0	NÃO	-7,0792	-55,4052
	13/08/2024 01:05:34	PA - NOVO PROGRESSO - Próx. BR-163	Parada do Veículo		Alerta de Software	0	NÃO	-7,0792	-55,4052
	13/08/2024 01:03:34	PA - NOVO PROGRESSO - Próx. BR-163	O veículo está bloqueado		Status	0	NÃO	-7,0792	-55,4052
	13/08/2024 01:03:34	PA - NOVO PROGRESSO - Próx. BR-163	Parada do Veículo		Alerta de Software	0	NÃO	-7,0792	-55,4052
	13/08/2024 01:01:34	PA - NOVO PROGRESSO - Próx. BR-163	O veículo está bloqueado		Status	0	NÃO	-7,0792	-55,4052
	13/08/2024 01:01:34	PA - NOVO PROGRESSO - Próx. BR-163	Parada do Veículo		Alerta de Software	0	NÃO	-7,0792	-55,4052
	13/08/2024 00:59:34	PA - NOVO PROGRESSO - Próx. BR-163	O veículo está bloqueado		Status	0	NÃO	-7,0792	-55,4052
	13/08/2024 00:59:34	PA - NOVO PROGRESSO - Próx. BR-163	Parada do Veículo		Alerta de Software	0	NÃO	-7,0792	-55,4052
	13/08/2024 00:57:34	PA - NOVO PROGRESSO - Próx. BR-163	O veículo está bloqueado		Status	0	NÃO	-7,0792	-55,4052

## RELATÓRIO ANALÍTICO POR VEÍCULO





































Período: 08/08/2024 00:00:00 à 14/08/2024 23:59:59

Identificador: GJN9C33 SIMONE FH 2023

Placa: GJN9C33

- Legenda:**
-  Mensagens enviadas do Veículo (Veículo -> Central)
  -  Mensagens enviadas do Veículo (Controle de Jornada Cliente)
  -  Mensagens enviadas da Central (Central -> Veículo)



Sentido:	Data e Hora:	Localização:	Mensagem:	Modo Emergência	Tipo Mensagem:	Vel. (Km/h)	Log ?	Latitude	Longitude
	13/08/2024 00:57:34	PA - NOVO PROGRESSO - Próx. BR-163	Parada do Veículo		Alerta de Software	0	NÃO	-7,0792	-55,4052
	13/08/2024 00:55:34	PA - NOVO PROGRESSO - Próx. BR-163	O veículo está bloqueado		Status	0	NÃO	-7,0792	-55,4052
	13/08/2024 00:55:34	PA - NOVO PROGRESSO - Próx. BR-163	Parada do Veículo		Alerta de Software	0	NÃO	-7,0792	-55,4052
	13/08/2024 00:53:34	PA - NOVO PROGRESSO - Próx. BR-163	O veículo está bloqueado		Status	0	NÃO	-7,0792	-55,4052
	13/08/2024 00:53:34	PA - NOVO PROGRESSO - Próx. BR-163	Parada do Veículo		Alerta de Software	0	NÃO	-7,0792	-55,4052
	13/08/2024 00:51:34	PA - NOVO PROGRESSO - Próx. BR-163	O veículo está bloqueado		Status	0	NÃO	-7,0792	-55,4052
	13/08/2024 00:51:34	PA - NOVO PROGRESSO - Próx. BR-163	Parada do Veículo		Alerta de Software	0	NÃO	-7,0792	-55,4052
	13/08/2024 00:49:34	PA - NOVO PROGRESSO - Próx. BR-163	O veículo está bloqueado		Status	0	NÃO	-7,0792	-55,4052
	13/08/2024 00:49:34	PA - NOVO PROGRESSO - Próx. BR-163	Parada do Veículo		Alerta de Software	0	NÃO	-7,0792	-55,4052
	13/08/2024 00:47:34	PA - NOVO PROGRESSO - Próx. BR-163	O veículo está bloqueado		Status	0	NÃO	-7,0792	-55,4052
	13/08/2024 00:47:34	PA - NOVO PROGRESSO - Próx. BR-163	Parada do Veículo		Alerta de Software	0	NÃO	-7,0792	-55,4052
	13/08/2024 00:45:34	PA - NOVO PROGRESSO - Próx. BR-163	Porta do Motorista aberta		Status	0	NÃO	-7,0792	-55,4052
	13/08/2024 00:45:34	PA - NOVO PROGRESSO - Próx. BR-163	O veículo está bloqueado		Status	0	NÃO	-7,0792	-55,4052
	13/08/2024 00:45:34	PA - NOVO PROGRESSO - Próx. BR-163	Parada do Veículo		Alerta de Software	0	NÃO	-7,0792	-55,4052
	13/08/2024 00:45:23	PA - NOVO PROGRESSO - Próx. BR-163	Porta do Motorista aberta		Evento	0	NÃO	-7,0792	-55,4052
	13/08/2024 00:45:23	PA - NOVO PROGRESSO - Próx. BR-163	O veículo está bloqueado		Status	0	NÃO	-7,0792	-55,4052
	13/08/2024 00:43:34	PA - NOVO PROGRESSO - Próx. BR-163	O veículo está bloqueado		Status	0	NÃO	-7,0792	-55,4052
	13/08/2024 00:43:34	PA - NOVO PROGRESSO - Próx. BR-163	Parada do Veículo		Alerta de Software	0	NÃO	-7,0792	-55,4052
	13/08/2024 00:41:34	PA - NOVO PROGRESSO - Próx. BR-163	O veículo está bloqueado		Status	0	NÃO	-7,0792	-55,4052
	13/08/2024 00:41:34	PA - NOVO PROGRESSO - Próx. BR-163	Parada do Veículo		Alerta de Software	0	NÃO	-7,0792	-55,4052
	13/08/2024 00:39:34	PA - NOVO PROGRESSO - Próx. BR-163	O veículo está bloqueado		Status	0	NÃO	-7,0792	-55,4052
	13/08/2024 00:39:34	PA - NOVO PROGRESSO - Próx. BR-163	Parada do Veículo		Alerta de Software	0	NÃO	-7,0792	-55,4052
	13/08/2024 00:37:34	PA - NOVO PROGRESSO - Próx. BR-163	O veículo está bloqueado		Status	0	NÃO	-7,0792	-55,4052
	13/08/2024 00:37:34	PA - NOVO PROGRESSO - Próx. BR-163	Parada do Veículo		Alerta de Software	0	NÃO	-7,0792	-55,4052
	13/08/2024 00:35:34	PA - NOVO PROGRESSO - Próx. BR-163	O veículo está bloqueado		Status	0	NÃO	-7,0792	-55,4052
	13/08/2024 00:35:34	PA - NOVO PROGRESSO - Próx. BR-163	Parada do Veículo		Alerta de Software	0	NÃO	-7,0792	-55,4052
	13/08/2024 00:33:34	PA - NOVO PROGRESSO - Próx. BR-163	O veículo está bloqueado		Status	0	NÃO	-7,0792	-55,4052
	13/08/2024 00:33:34	PA - NOVO PROGRESSO - Próx. BR-163	Parada do Veículo		Alerta de Software	0	NÃO	-7,0792	-55,4052
	13/08/2024 00:31:34	PA - NOVO PROGRESSO - Próx. BR-163	O veículo está bloqueado		Status	0	NÃO	-7,0792	-55,4052
	13/08/2024 00:31:34	PA - NOVO PROGRESSO - Próx. BR-163	Parada do Veículo		Alerta de Software	0	NÃO	-7,0792	-55,4052
	13/08/2024 00:29:34	PA - NOVO PROGRESSO - Próx. BR-163	O veículo está bloqueado		Status	0	NÃO	-7,0792	-55,4052
	13/08/2024 00:29:34	PA - NOVO PROGRESSO - Próx. BR-163	Parada do Veículo		Alerta de Software	0	NÃO	-7,0792	-55,4052
	13/08/2024 00:27:34	PA - NOVO PROGRESSO - Próx. BR-163	O veículo está bloqueado		Status	0	NÃO	-7,0792	-55,4052
	13/08/2024 00:27:34	PA - NOVO PROGRESSO - Próx. BR-163	Parada do Veículo		Alerta de Software	0	NÃO	-7,0792	-55,4052
	13/08/2024 00:25:34	PA - NOVO PROGRESSO - Próx. BR-163	O veículo está bloqueado		Status	0	NÃO	-7,0792	-55,4052
	13/08/2024 00:25:34	PA - NOVO PROGRESSO - Próx. BR-163	Parada do Veículo		Alerta de Software	0	NÃO	-7,0792	-55,4052
	13/08/2024 00:23:34	PA - NOVO PROGRESSO - Próx. BR-163	O veículo está bloqueado		Status	0	NÃO	-7,0792	-55,4052

## RELATÓRIO ANALÍTICO POR VEÍCULO






































Período: 08/08/2024 00:00:00 à 14/08/2024 23:59:59

Identificador: GJN9C33 SIMONE FH 2023

Placa: GJN9C33

- Legenda:**
-  Mensagens enviadas do Veículo (Veículo -> Central)
  -  Mensagens enviadas do Veículo (Controle de Jornada Cliente)
  -  Mensagens enviadas da Central (Central -> Veículo)



Sentido:	Data e Hora:	Localização:	Mensagem:	Modo Emergência	Tipo Mensagem:	Vel. (Km/h)	Log ?	Latitude	Longitude
	13/08/2024 00:23:34	PA - NOVO PROGRESSO - Próx. BR-163	Parada do Veículo		Alerta de Software	0	NÃO	-7,0792	-55,4052
	13/08/2024 00:21:34	PA - NOVO PROGRESSO - Próx. BR-163	O veículo está bloqueado		Status	0	NÃO	-7,0792	-55,4052
	13/08/2024 00:21:34	PA - NOVO PROGRESSO - Próx. BR-163	Parada do Veículo		Alerta de Software	0	NÃO	-7,0792	-55,4052
	13/08/2024 00:19:34	PA - NOVO PROGRESSO - Próx. BR-163	O veículo está bloqueado		Status	0	NÃO	-7,0792	-55,4052
	13/08/2024 00:19:34	PA - NOVO PROGRESSO - Próx. BR-163	Parada do Veículo		Alerta de Software	0	NÃO	-7,0792	-55,4052
	13/08/2024 00:17:34	PA - NOVO PROGRESSO - Próx. BR-163	O veículo está bloqueado		Status	0	NÃO	-7,0792	-55,4052
	13/08/2024 00:17:34	PA - NOVO PROGRESSO - Próx. BR-163	Parada do Veículo		Alerta de Software	0	NÃO	-7,0792	-55,4052
	13/08/2024 00:15:34	PA - NOVO PROGRESSO - Próx. BR-163	O veículo está bloqueado		Status	0	NÃO	-7,0792	-55,4052
	13/08/2024 00:15:34	PA - NOVO PROGRESSO - Próx. BR-163	Parada do Veículo		Alerta de Software	0	NÃO	-7,0792	-55,4052
	13/08/2024 00:14:24	PA - NOVO PROGRESSO - Próx. BR-163	Ignição desligada		Evento	0	NÃO	-7,0792	-55,4052
	13/08/2024 00:14:24	PA - NOVO PROGRESSO - Próx. BR-163	O veículo está bloqueado		Status	0	NÃO	-7,0792	-55,4052
	13/08/2024 00:14:24	PA - NOVO PROGRESSO - Próx. BR-163	Parada do Veículo		Alerta de Software	0	NÃO	-7,0792	-55,4052
	13/08/2024 00:14:08	PA - NOVO PROGRESSO - Próx. BR-163	Ignição ligada		Evento	0	NÃO	-7,0792	-55,4052
	13/08/2024 00:14:08	PA - NOVO PROGRESSO - Próx. BR-163	O veículo está bloqueado		Status	0	NÃO	-7,0792	-55,4052
	13/08/2024 00:13:34	PA - NOVO PROGRESSO - Próx. BR-163	O veículo está bloqueado		Status	0	NÃO	-7,0792	-55,4052
	13/08/2024 00:13:34	PA - NOVO PROGRESSO - Próx. BR-163	Parada do Veículo		Alerta de Software	0	NÃO	-7,0792	-55,4052
	13/08/2024 00:12:02	PA - NOVO PROGRESSO - Próx. BR-163	Ignição desligada		Evento	0	NÃO	-7,0792	-55,4052
	13/08/2024 00:12:02	PA - NOVO PROGRESSO - Próx. BR-163	O veículo está bloqueado		Status	0	NÃO	-7,0792	-55,4052
	13/08/2024 00:12:02	PA - NOVO PROGRESSO - Próx. BR-163	Parada do Veículo		Alerta de Software	0	NÃO	-7,0792	-55,4052
	13/08/2024 00:11:34	PA - NOVO PROGRESSO - Próx. BR-163	Ignição ligada		Status	1	NÃO	-7,0792	-55,4052
	13/08/2024 00:11:34	PA - NOVO PROGRESSO - Próx. BR-163	O veículo está bloqueado		Status	1	NÃO	-7,0792	-55,4052
	13/08/2024 00:09:34	PA - NOVO PROGRESSO - Próx. BR-163	Ignição ligada		Status	3	NÃO	-7,0795	-55,4054
	13/08/2024 00:09:34	PA - NOVO PROGRESSO - Próx. BR-163	O veículo está bloqueado		Status	3	NÃO	-7,0795	-55,4054
	13/08/2024 00:08:28	PA - NOVO PROGRESSO - Próx. BR-163	Ignição ligada		Evento	0	NÃO	-7,0797	-55,4053
	13/08/2024 00:08:28	PA - NOVO PROGRESSO - Próx. BR-163	O veículo está bloqueado		Status	0	NÃO	-7,0797	-55,4053
	13/08/2024 00:08:28	PA - NOVO PROGRESSO - Próx. BR-163	Parada do Veículo		Alerta de Software	0	NÃO	-7,0797	-55,4053
	13/08/2024 00:08:15	PA - NOVO PROGRESSO - Próx. BR-163	Porta do Motorista aberta		Evento	0	NÃO	-7,0797	-55,4053
	13/08/2024 00:08:15	PA - NOVO PROGRESSO - Próx. BR-163	O veículo está bloqueado		Status	0	NÃO	-7,0797	-55,4053
	13/08/2024 00:07:34	PA - NOVO PROGRESSO - Próx. BR-163	O veículo está bloqueado		Status	0	NÃO	-7,0797	-55,4053
	13/08/2024 00:07:34	PA - NOVO PROGRESSO - Próx. BR-163	Parada do Veículo		Alerta de Software	0	NÃO	-7,0797	-55,4053
	13/08/2024 00:05:34	PA - NOVO PROGRESSO - Próx. BR-163	O veículo está bloqueado		Status	0	NÃO	-7,0797	-55,4053
	13/08/2024 00:05:34	PA - NOVO PROGRESSO - Próx. BR-163	Parada do Veículo		Alerta de Software	0	NÃO	-7,0797	-55,4053
	13/08/2024 00:03:34	PA - NOVO PROGRESSO - Próx. BR-163	O veículo está bloqueado		Status	0	NÃO	-7,0797	-55,4053
	13/08/2024 00:03:34	PA - NOVO PROGRESSO - Próx. BR-163	Parada do Veículo		Alerta de Software	0	NÃO	-7,0797	-55,4053
	13/08/2024 00:01:34	PA - NOVO PROGRESSO - Próx. BR-163	O veículo está bloqueado		Status	0	NÃO	-7,0797	-55,4053
	13/08/2024 00:01:34	PA - NOVO PROGRESSO - Próx. BR-163	Parada do Veículo		Alerta de Software	0	NÃO	-7,0797	-55,4053
	12/08/2024 23:59:34	PA - NOVO PROGRESSO - Próx. BR-163	O veículo está bloqueado		Status	0	NÃO	-7,0797	-55,4053



## RELATÓRIO ANALÍTICO POR VEÍCULO






































Período: 08/08/2024 00:00:00 à 14/08/2024 23:59:59

Identificador: GJN9C33 SIMONE FH 2023

Placa: GJN9C33




- Legenda:**
-  Mensagens enviadas do Veículo (Veículo -> Central)
  -  Mensagens enviadas do Veículo (Controle de Jornada Cliente)
  -  Mensagens enviadas da Central (Central -> Veículo)




































Sentido:	Data e Hora:	Localização:	Mensagem:	Modo Emergência	Tipo Mensagem:	Vel. (Km/h)	Log ?	Latitude	Longitude
	12/08/2024 23:59:34	PA - NOVO PROGRESSO - Próx. BR-163	Parada do Veículo		Alerta de Software	0	NÃO	-7,0797	-55,4053
	12/08/2024 23:57:34	PA - NOVO PROGRESSO - Próx. BR-163	O veículo está bloqueado		Status	0	NÃO	-7,0797	-55,4053
	12/08/2024 23:57:34	PA - NOVO PROGRESSO - Próx. BR-163	Parada do Veículo		Alerta de Software	0	NÃO	-7,0797	-55,4053
	12/08/2024 23:55:34	PA - NOVO PROGRESSO - Próx. BR-163	O veículo está bloqueado		Status	0	NÃO	-7,0797	-55,4053
	12/08/2024 23:55:34	PA - NOVO PROGRESSO - Próx. BR-163	Parada do Veículo		Alerta de Software	0	NÃO	-7,0797	-55,4053
	12/08/2024 23:53:34	PA - NOVO PROGRESSO - Próx. BR-163	O veículo está bloqueado		Status	0	NÃO	-7,0797	-55,4053
	12/08/2024 23:53:34	PA - NOVO PROGRESSO - Próx. BR-163	Parada do Veículo		Alerta de Software	0	NÃO	-7,0797	-55,4053
	12/08/2024 23:51:34	PA - NOVO PROGRESSO - Próx. BR-163	O veículo está bloqueado		Status	0	NÃO	-7,0797	-55,4053
	12/08/2024 23:51:34	PA - NOVO PROGRESSO - Próx. BR-163	Parada do Veículo		Alerta de Software	0	NÃO	-7,0797	-55,4053
	12/08/2024 23:49:34	PA - NOVO PROGRESSO - Próx. BR-163	O veículo está bloqueado		Status	0	NÃO	-7,0797	-55,4053
	12/08/2024 23:49:34	PA - NOVO PROGRESSO - Próx. BR-163	Parada do Veículo		Alerta de Software	0	NÃO	-7,0797	-55,4053
	12/08/2024 23:49:00	PA - NOVO PROGRESSO - Próx. BR-163	Porta do Motorista aberta		Evento	0	NÃO	-7,0797	-55,4053
	12/08/2024 23:49:00	PA - NOVO PROGRESSO - Próx. BR-163	O veículo está bloqueado		Status	0	NÃO	-7,0797	-55,4053
	12/08/2024 23:49:00	PA - NOVO PROGRESSO - Próx. BR-163	Parada do Veículo		Alerta de Software	0	NÃO	-7,0797	-55,4053
	12/08/2024 23:47:34	PA - NOVO PROGRESSO - Próx. BR-163	O veículo está bloqueado		Status	0	NÃO	-7,0797	-55,4053
	12/08/2024 23:47:34	PA - NOVO PROGRESSO - Próx. BR-163	Parada do Veículo		Alerta de Software	0	NÃO	-7,0797	-55,4053
	12/08/2024 23:45:34	PA - NOVO PROGRESSO - Próx. BR-163	O veículo está bloqueado		Status	0	NÃO	-7,0797	-55,4053
	12/08/2024 23:45:34	PA - NOVO PROGRESSO - Próx. BR-163	Parada do Veículo		Alerta de Software	0	NÃO	-7,0797	-55,4053
	12/08/2024 23:43:34	PA - NOVO PROGRESSO - Próx. BR-163	O veículo está bloqueado		Status	0	NÃO	-7,0797	-55,4053
	12/08/2024 23:43:34	PA - NOVO PROGRESSO - Próx. BR-163	Parada do Veículo		Alerta de Software	0	NÃO	-7,0797	-55,4053
	12/08/2024 23:41:34	PA - NOVO PROGRESSO - Próx. BR-163	O veículo está bloqueado		Status	0	NÃO	-7,0797	-55,4053
	12/08/2024 23:41:34	PA - NOVO PROGRESSO - Próx. BR-163	Parada do Veículo		Alerta de Software	0	NÃO	-7,0797	-55,4053
	12/08/2024 23:39:51	PA - NOVO PROGRESSO - Próx. BR-163	Ignição desligada		Evento	0	NÃO	-7,0797	-55,4053
	12/08/2024 23:39:51	PA - NOVO PROGRESSO - Próx. BR-163	O veículo está bloqueado		Status	0	NÃO	-7,0797	-55,4053
	12/08/2024 23:39:51	PA - NOVO PROGRESSO - Próx. BR-163	Parada do Veículo		Alerta de Software	0	NÃO	-7,0797	-55,4053
	12/08/2024 23:39:34	PA - NOVO PROGRESSO - Próx. BR-163	Ignição ligada		Status	0	NÃO	-7,0797	-55,4053
	12/08/2024 23:39:34	PA - NOVO PROGRESSO - Próx. BR-163	Porta do Motorista aberta		Status	0	NÃO	-7,0797	-55,4053
	12/08/2024 23:39:34	PA - NOVO PROGRESSO - Próx. BR-163	O veículo está bloqueado		Status	0	NÃO	-7,0797	-55,4053
	12/08/2024 23:39:30	PA - NOVO PROGRESSO - Próx. BR-163	Porta do Motorista aberta		Evento	0	NÃO	-7,0797	-55,4053
	12/08/2024 23:39:30	PA - NOVO PROGRESSO - Próx. BR-163	Ignição ligada		Status	0	NÃO	-7,0797	-55,4053
	12/08/2024 23:39:30	PA - NOVO PROGRESSO - Próx. BR-163	O veículo está bloqueado		Status	0	NÃO	-7,0797	-55,4053
	12/08/2024 23:39:00	PA - NOVO PROGRESSO - Próx. BR-163	Porta do Motorista aberta		Evento	0	NÃO	-7,0797	-55,4053
	12/08/2024 23:39:00	PA - NOVO PROGRESSO - Próx. BR-163	Ignição ligada		Status	0	NÃO	-7,0797	-55,4053
	12/08/2024 23:39:00	PA - NOVO PROGRESSO - Próx. BR-163	O veículo está bloqueado		Status	0	NÃO	-7,0797	-55,4053
	12/08/2024 23:39:00	PA - NOVO PROGRESSO - Próx. BR-163	Parada do Veículo		Alerta de Software	0	NÃO	-7,0797	-55,4053
	12/08/2024 23:37:34	PA - NOVO PROGRESSO - Próx. BR-163	Ignição ligada		Status	0	NÃO	-7,0797	-55,4053
	12/08/2024 23:37:34	PA - NOVO PROGRESSO - Próx. BR-163	O veículo está bloqueado		Status	0	NÃO	-7,0797	-55,4053

RELATÓRIO ANALÍTICO POR VEÍCULO

Período: 08/08/2024 00:00:00 à 14/08/2024 23:59:59  
Identificador: GJN9C33 SIMONE FH 2023  
Placa: GJN9C33

- Legenda:**
-  Mensagens enviadas do Veículo (Veículo -> Central)
  -  Mensagens enviadas do Veículo (Controle de Jornada Cliente)
  -  Mensagens enviadas da Central (Central -> Veículo)



Sentido:	Data e Hora:	Localização:	Mensagem:	Modo Emergência	Tipo Mensagem:	Vel. (Km/h)	Log ?	Latitude	Longitude
	12/08/2024 23:37:34	PA - NOVO PROGRESSO - Próx. BR-163	Parada do Veículo		Alerta de Software	0	NÃO	-7,0797	-55,4053
	12/08/2024 23:35:34	PA - NOVO PROGRESSO - Próx. BR-163	Porta do Motorista aberta		Status	0	NÃO	-7,0798	-55,4053
	12/08/2024 23:35:34	PA - NOVO PROGRESSO - Próx. BR-163	Ignição ligada		Status	0	NÃO	-7,0798	-55,4053
	12/08/2024 23:35:34	PA - NOVO PROGRESSO - Próx. BR-163	O veículo está bloqueado		Status	0	NÃO	-7,0798	-55,4053
	12/08/2024 23:35:34	PA - NOVO PROGRESSO - Próx. BR-163	Parada do Veículo		Alerta de Software	0	NÃO	-7,0798	-55,4053
	12/08/2024 23:35:20	PA - NOVO PROGRESSO - Próx. BR-163	Porta do Motorista aberta		Status	0	NÃO	-7,0798	-55,4053
	12/08/2024 23:35:20	PA - NOVO PROGRESSO - Próx. BR-163	Ignição ligada		Evento	0	NÃO	-7,0798	-55,4053
	12/08/2024 23:35:20	PA - NOVO PROGRESSO - Próx. BR-163	O veículo está bloqueado		Status	0	NÃO	-7,0798	-55,4053
	12/08/2024 23:35:16	PA - NOVO PROGRESSO - Próx. BR-163	Porta do Motorista aberta		Evento	0	NÃO	-7,0798	-55,4053
	12/08/2024 23:35:16	PA - NOVO PROGRESSO - Próx. BR-163	O veículo está bloqueado		Status	0	NÃO	-7,0798	-55,4053
	12/08/2024 23:35:16	PA - NOVO PROGRESSO - Próx. BR-163	Parada do Veículo		Alerta de Software	0	NÃO	-7,0798	-55,4053
	12/08/2024 23:33:34	PA - NOVO PROGRESSO - Próx. BR-163	Porta do Motorista aberta		Status	0	NÃO	-7,0798	-55,4053
	12/08/2024 23:33:34	PA - NOVO PROGRESSO - Próx. BR-163	O veículo está bloqueado		Status	0	NÃO	-7,0798	-55,4053
	12/08/2024 23:33:34	PA - NOVO PROGRESSO - Próx. BR-163	Parada do Veículo		Alerta de Software	0	NÃO	-7,0798	-55,4053
	12/08/2024 23:33:31	PA - NOVO PROGRESSO - Próx. BR-163	Porta do Motorista aberta		Status	0	NÃO	-7,0798	-55,4053
	12/08/2024 23:33:31	PA - NOVO PROGRESSO - Próx. BR-163	Ignição desligada		Evento	0	NÃO	-7,0798	-55,4053
	12/08/2024 23:33:31	PA - NOVO PROGRESSO - Próx. BR-163	O veículo está bloqueado		Status	0	NÃO	-7,0798	-55,4053
	12/08/2024 23:33:20	PA - NOVO PROGRESSO - Próx. BR-163	Porta do Motorista aberta		Evento	0	NÃO	-7,0798	-55,4053
	12/08/2024 23:33:20	PA - NOVO PROGRESSO - Próx. BR-163	Ignição ligada		Status	0	NÃO	-7,0798	-55,4053
	12/08/2024 23:33:20	PA - NOVO PROGRESSO - Próx. BR-163	O veículo está bloqueado		Status	0	NÃO	-7,0798	-55,4053
	12/08/2024 23:32:37	PA - NOVO PROGRESSO - Próx. BR-163	10 PERNOITE 10 PERNOITE: LOCAL: PREVISAO DE REINICIO DATA: HORA: ID MOTORISTA:0805		Macro		NÃO	-7,0798	-55,4053
	12/08/2024 23:31:34	PA - NOVO PROGRESSO - Próx. BR-163	Ignição ligada		Status	3	NÃO	-7,0799	-55,4052
	12/08/2024 23:29:34	PA - NOVO PROGRESSO - Próx. BR-163	Ignição ligada		Status	18	NÃO	-7,0818	-55,4054
	12/08/2024 23:27:34	PA - NOVO PROGRESSO - BR-163	Ignição ligada		Status	63	NÃO	-7,0999	-55,3994
	12/08/2024 23:25:34	PA - NOVO PROGRESSO - Próx. BR-163	Ignição ligada		Status	61	NÃO	-7,1167	-55,3935
	12/08/2024 23:24:53	MENSAGEM ENVIADA PELA CENTRAL   Enviada por: integração	Habilitar sensor de violação de painel		Comando		-		
	12/08/2024 23:24:53	MENSAGEM ENVIADA PELA CENTRAL   Enviada por: integração	Habilitar sensor de porta do carona		Comando		-		
	12/08/2024 23:24:52	MENSAGEM ENVIADA PELA CENTRAL   Enviada por: integração	Habilitar sensor de porta do motorista		Comando		-		
	12/08/2024 23:24:52	MENSAGEM ENVIADA PELA CENTRAL   Enviada por: integração	Desabilitar Botão de Abertura de Trava de Baú		Comando		-		
	12/08/2024 23:24:52	MENSAGEM ENVIADA PELA CENTRAL   Enviada por: integração	Habilitar sensor de desengate		Comando		-		
	12/08/2024 23:23:48	PA - NOVO PROGRESSO - Próx. BR-163			Posição Normal	63	NÃO	-7,1335	-55,3862
	12/08/2024 23:23:34	PA - NOVO PROGRESSO - BR-163	Ignição ligada		Status	58	NÃO	-7,1355	-55,3853
	12/08/2024 23:21:34	PA - NOVO PROGRESSO - BR-163	Ignição ligada		Status	65	NÃO	-7,1509	-55,3760

## RELATÓRIO ANALÍTICO POR VEÍCULO






































Período: 08/08/2024 00:00:00 à 14/08/2024 23:59:59

Identificador: GJN9C33 SIMONE FH 2023

Placa: GJN9C33

- Legenda:**
-  Mensagens enviadas do Veículo (Veículo -> Central)
  -  Mensagens enviadas do Veículo (Controle de Jornada Cliente)
  -  Mensagens enviadas da Central (Central -> Veículo)



Sentido:	Data e Hora:	Localização:	Mensagem:	Modo Emergência	Tipo Mensagem:	Vel. (Km/h)	Log ?	Latitude	Longitude
	12/08/2024 23:19:34	PA - NOVO PROGRESSO - BR-163	Ignição ligada		Status	41	NÃO	-7,1705	-55,3632
	12/08/2024 23:19:34	PA - NOVO PROGRESSO - BR-163	Ignição ligada		Status	41	NÃO	-7,1706	-55,3632
	12/08/2024 23:16:34	PA - NOVO PROGRESSO - BR-163	Ignição ligada		Status	52	SIM	-7,1904	-55,3640
	12/08/2024 23:14:34	PA - NOVO PROGRESSO - Próx. BR-163	Ignição ligada		Status	77	NÃO	-7,2183	-55,3553
	12/08/2024 23:14:34	PA - NOVO PROGRESSO - BR-163	Ignição ligada		Status	77	SIM	-7,2185	-55,3554
	12/08/2024 23:11:34	PA - NOVO PROGRESSO - BR-163	Ignição ligada		Status	60	SIM	-7,2355	-55,3456
	12/08/2024 23:09:34	PA - NOVO PROGRESSO - BR-163	Ignição ligada		Status	51	SIM	-7,2592	-55,3292
	12/08/2024 23:09:34	PA - NOVO PROGRESSO - BR-163	Ignição ligada		Status	51	NÃO	-7,2592	-55,3292
	12/08/2024 23:09:02	PA - NOVO PROGRESSO - BR-163	Ignição ligada		Status	64	SIM	-7,2554	-55,3308
	12/08/2024 23:06:34	PA - NOVO PROGRESSO - Próx. BR-163	Ignição ligada		Status	72	SIM	-7,2697	-55,3168
	12/08/2024 23:04:34	PA - NOVO PROGRESSO - BR-163	Ignição ligada		Status	38	SIM	-7,2911	-55,3102
	12/08/2024 23:04:34	PA - NOVO PROGRESSO - BR-163	Ignição ligada		Status	38	NÃO	-7,2910	-55,3102
	12/08/2024 23:01:34	PA - NOVO PROGRESSO - BR-163	Ignição ligada		Status	65	SIM	-7,3020	-55,3116
	12/08/2024 22:59:34	PA - NOVO PROGRESSO - BR-163	Ignição ligada		Status	76	SIM	-7,3327	-55,3071
	12/08/2024 22:59:34	PA - NOVO PROGRESSO - Próx. BR-163	Ignição ligada		Status	76	NÃO	-7,3327	-55,3070
	12/08/2024 22:56:34	PA - NOVO PROGRESSO - BR-163	Ignição ligada		Status	62	SIM	-7,3490	-55,2955
	12/08/2024 22:54:34	PA - NOVO PROGRESSO - Próx. BR-163	Ignição ligada		Status	73	NÃO	-7,3788	-55,3023
	12/08/2024 22:54:34	PA - NOVO PROGRESSO - BR-163	Ignição ligada		Status	73	SIM	-7,3789	-55,3024
	12/08/2024 22:51:34	PA - NOVO PROGRESSO - Próx. BR-163	Ignição ligada		Status	63	SIM	-7,3991	-55,2934
	12/08/2024 22:49:34	PA - NOVO PROGRESSO - BR-163	Ignição ligada		Status	49	SIM	-7,4270	-55,2922
	12/08/2024 22:49:34	PA - NOVO PROGRESSO - BR-163	Ignição ligada		Status	49	NÃO	-7,4270	-55,2922
	12/08/2024 22:46:34	PA - NOVO PROGRESSO - BR-163	Ignição ligada		Status	71	SIM	-7,4477	-55,2900
	12/08/2024 22:44:34	PA - NOVO PROGRESSO - Próx. BR-163	Ignição ligada		Status	47	SIM	-7,4723	-55,2871
	12/08/2024 22:44:34	PA - NOVO PROGRESSO - Próx. BR-163	Ignição ligada		Status	47	NÃO	-7,4722	-55,2870
	12/08/2024 22:41:34	PA - NOVO PROGRESSO - BR-163	Ignição ligada		Status	66	SIM	-7,4851	-55,2730
	12/08/2024 22:39:34	PA - NOVO PROGRESSO - Próx. BR-163	Ignição ligada		Status	64	NÃO	-7,5093	-55,2618
	12/08/2024 22:39:34	PA - NOVO PROGRESSO - BR-163	Ignição ligada		Status	64	SIM	-7,5094	-55,2620
	12/08/2024 22:36:34	PA - NOVO PROGRESSO - BR-163	Ignição ligada		Status	69	SIM	-7,5308	-55,2606
	12/08/2024 22:34:34	PA - NOVO PROGRESSO - Próx. BR-163	Ignição ligada		Status	71	SIM	-7,5613	-55,2494
	12/08/2024 22:34:34	PA - NOVO PROGRESSO - Próx. BR-163	Ignição ligada		Status	71	NÃO	-7,5612	-55,2493
	12/08/2024 22:31:34	PA - NOVO PROGRESSO - Próx. BR-163	Ignição ligada		Status	72	SIM	-7,5823	-55,2408
	12/08/2024 22:29:34	PA - NOVO PROGRESSO - BR-163	Ignição ligada		Status	65	SIM	-7,6106	-55,2364
	12/08/2024 22:29:34	PA - NOVO PROGRESSO - Próx. BR-163	Ignição ligada		Status	65	NÃO	-7,6105	-55,2363
	12/08/2024 22:26:34	PA - NOVO PROGRESSO - BR-163	Ignição ligada		Status	62	SIM	-7,6282	-55,2285
	12/08/2024 22:24:34	PA - NOVO PROGRESSO - BR-163	Ignição ligada		Status	73	SIM	-7,6575	-55,2205
	12/08/2024 22:24:34	PA - NOVO PROGRESSO - BR-163	Ignição ligada		Status	73	NÃO	-7,6575	-55,2205
	12/08/2024 22:21:34	PA - NOVO PROGRESSO - BR-163	Ignição ligada		Status	72	SIM	-7,6805	-55,2143

## RELATÓRIO ANALÍTICO POR VEÍCULO






































Período: 08/08/2024 00:00:00 à 14/08/2024 23:59:59

Identificador: GJN9C33 SIMONE FH 2023

Placa: GJN9C33

- Legenda:**
-  Mensagens enviadas do Veículo (Veículo -> Central)
  -  Mensagens enviadas do Veículo (Controle de Jornada Cliente)
  -  Mensagens enviadas da Central (Central -> Veículo)



Sentido:	Data e Hora:	Localização:	Mensagem:	Modo Emergência	Tipo Mensagem:	Vel. (Km/h)	Log ?	Latitude	Longitude
	12/08/2024 22:19:34	PA - NOVO PROGRESSO - BR-163	Ignição ligada		Status	58	SIM	-7,7123	-55,2093
	12/08/2024 22:19:34	PA - NOVO PROGRESSO - BR-163	Ignição ligada		Status	58	NÃO	-7,7123	-55,2093
	12/08/2024 22:16:48	PA - NOVO PROGRESSO - BR-163	Cobertura de câmera ou motorista não detectado		Evento	25	SIM	-7,7263	-55,2074
	12/08/2024 22:16:34	PA - NOVO PROGRESSO - BR-163	Ignição ligada		Status	13	SIM	-7,7271	-55,2073
	12/08/2024 22:14:34	PA - NOVO PROGRESSO - Próx. BR-163	Ignição ligada		Status	44	SIM	-7,7490	-55,2043
	12/08/2024 22:14:34	PA - NOVO PROGRESSO - Próx. BR-163	Ignição ligada		Status	44	NÃO	-7,7488	-55,2043
	12/08/2024 22:11:34	PA - NOVO PROGRESSO - BR-163	Ignição ligada		Status	63	SIM	-7,7694	-55,2000
	12/08/2024 22:09:34	PA - NOVO PROGRESSO - BR-163	Ignição ligada		Status	80	SIM	-7,8023	-55,1901
	12/08/2024 22:09:34	PA - NOVO PROGRESSO - Próx. BR-163	Ignição ligada		Status	80	NÃO	-7,8022	-55,1900
	12/08/2024 22:06:34	PA - NOVO PROGRESSO - Próx. BR-163	Ignição ligada		Status	74	SIM	-7,8256	-55,1870
	12/08/2024 22:04:34	PA - NOVO PROGRESSO - Próx. BR-163	Ignição ligada		Status	54	SIM	-7,8553	-55,1811
	12/08/2024 22:04:34	PA - NOVO PROGRESSO - Próx. BR-163	Ignição ligada		Status	54	NÃO	-7,8552	-55,1810
	12/08/2024 22:01:34	PA - NOVO PROGRESSO - BR-163	Ignição ligada		Status	81	SIM	-7,8763	-55,1813
	12/08/2024 21:59:34	PA - NOVO PROGRESSO - Próx. BR-163	Ignição ligada		Status	21	NÃO	-7,8993	-55,1753
	12/08/2024 21:59:34	PA - NOVO PROGRESSO - Próx. BR-163	Ignição ligada		Status	21	SIM	-7,8994	-55,1754
	12/08/2024 21:59:06	PA - NOVO PROGRESSO - Próx. BR-163	Cobertura de câmera ou motorista não detectado		Evento	29	SIM	-7,8979	-55,1761
	12/08/2024 21:56:34	PA - NOVO PROGRESSO - Próx. BR-163	Ignição ligada		Status	78	SIM	-7,9185	-55,1675
	12/08/2024 21:54:34	PA - NOVO PROGRESSO - BR-163	Ignição ligada		Status	63	SIM	-7,9486	-55,1639
	12/08/2024 21:54:34	PA - NOVO PROGRESSO - Próx. BR-163	Ignição ligada		Status	63	NÃO	-7,9485	-55,1638
	12/08/2024 21:51:34	PA - NOVO PROGRESSO - BR-163	Ignição ligada		Status	74	SIM	-7,9685	-55,1632
	12/08/2024 21:49:34	PA - NOVO PROGRESSO - BR-163	Ignição ligada		Status	69	SIM	-7,9927	-55,1634
	12/08/2024 21:49:34	PA - NOVO PROGRESSO - Próx. BR-163	Ignição ligada		Status	69	NÃO	-7,9925	-55,1633
	12/08/2024 21:46:34	PA - NOVO PROGRESSO - BR-163	Ignição ligada		Status	73	SIM	-8,0138	-55,1616
	12/08/2024 21:44:34	PA - NOVO PROGRESSO - BR-163	Ignição ligada		Status	47	SIM	-8,0384	-55,1472
	12/08/2024 21:44:34	PA - NOVO PROGRESSO - BR-163	Ignição ligada		Status	47	NÃO	-8,0383	-55,1472
	12/08/2024 21:41:34	PA - NOVO PROGRESSO - Próx. BR-163	Ignição ligada		Status	63	SIM	-8,0535	-55,1437
	12/08/2024 21:39:34	PA - NOVO PROGRESSO - BR-163	Ignição ligada		Status	59	SIM	-8,0820	-55,1448
	12/08/2024 21:39:34	PA - NOVO PROGRESSO - Próx. BR-163	Ignição ligada		Status	59	NÃO	-8,0820	-55,1447
	12/08/2024 21:36:34	PA - ALTAMIRA - BR-163	Ignição ligada		Status	65	SIM	-8,1019	-55,1441
	12/08/2024 21:34:34	PA - ALTAMIRA - Próx. BR-163	Ignição ligada		Status	68	NÃO	-8,1247	-55,1350
	12/08/2024 21:34:34	PA - ALTAMIRA - BR-163	Ignição ligada		Status	68	SIM	-8,1247	-55,1351
	12/08/2024 21:31:34	PA - ALTAMIRA - BR-163	Ignição ligada		Status	70	SIM	-8,1455	-55,1326
	12/08/2024 21:29:34	PA - ALTAMIRA - BR-163	Ignição ligada		Status	71	SIM	-8,1740	-55,1267
	12/08/2024 21:29:34	PA - ALTAMIRA - Próx. BR-163	Ignição ligada		Status	71	NÃO	-8,1738	-55,1265
	12/08/2024 21:26:34	PA - ALTAMIRA - BR-163	Ignição ligada		Status	58	SIM	-8,1940	-55,1246
	12/08/2024 21:24:34	PA - ALTAMIRA - BR-163	Ignição ligada		Status	65	SIM	-8,2236	-55,1211
	12/08/2024 21:24:34	PA - ALTAMIRA - Próx. BR-163	Ignição ligada		Status	65	NÃO	-8,2235	-55,1210

RELATÓRIO ANALÍTICO POR VEÍCULO

Período: 08/08/2024 00:00:00 à 14/08/2024 23:59:59

Identificador: GJN9C33 SIMONE FH 2023

Placa: GJN9C33

Legenda:

Mensagens enviadas do Veículo (Veículo -> Central)

Mensagens enviadas do Veículo (Controle de Jornada Cliente)

Mensagens enviadas da Central (Central -> Veículo)



Sentido:	Data e Hora:	Localização:	Mensagem:	Modo Emergência	Tipo Mensagem:	Vel. (Km/h)	Log ?	Latitude	Longitude
	12/08/2024 21:21:34	PA - ALTAMIRA - BR-163	Ignição ligada		Status	55	SIM	-8,2416	-55,1139
	12/08/2024 21:19:34	PA - ALTAMIRA - Próx. BR-163	Ignição ligada		Status	62	NÃO	-8,2677	-55,1078
	12/08/2024 21:19:34	PA - ALTAMIRA - BR-163	Ignição ligada		Status	62	SIM	-8,2677	-55,1079
	12/08/2024 21:16:34	PA - ALTAMIRA - BR-163	Ignição ligada		Status	55	SIM	-8,2859	-55,1063
	12/08/2024 21:14:34	PA - ALTAMIRA - BR-163	Ignição ligada		Status	53	SIM	-8,3119	-55,1028
	12/08/2024 21:14:34	PA - ALTAMIRA - Próx. BR-163	Ignição ligada		Status	53	NÃO	-8,3118	-55,1027
	12/08/2024 21:12:39	PA - ALTAMIRA - Avenida Castelo	Cobertura de câmera ou motorista não detectado		Evento	19	SIM	-8,3162	-55,1007
	12/08/2024 21:11:34	PA - ALTAMIRA - Próx. BR-163	Ignição ligada		Status	16	SIM	-8,3186	-55,0996
	12/08/2024 21:11:05	PA - ALTAMIRA - Avenida Santo Antônio	Cobertura de câmera ou motorista não detectado		Evento	18	SIM	-8,3194	-55,0992
	12/08/2024 21:09:34	PA - ALTAMIRA - BR-163	Ignição ligada		Status	64	SIM	-8,3297	-55,0974
	12/08/2024 21:09:34	PA - ALTAMIRA - Próx. Rua Doa Pássaros	Ignição ligada		Status	64	NÃO	-8,3297	-55,0973
	12/08/2024 21:06:34	PA - ALTAMIRA - BR-163	Ignição ligada		Status	62	SIM	-8,3466	-55,0967
	12/08/2024 21:04:34	PA - ALTAMIRA - BR-163	Ignição ligada		Status	69	SIM	-8,3754	-55,0936
	12/08/2024 21:04:34	PA - ALTAMIRA - Próx. BR-163	Ignição ligada		Status	69	NÃO	-8,3753	-55,0935
	12/08/2024 21:01:34	PA - ALTAMIRA - BR-163	Ignição ligada		Status	57	SIM	-8,3963	-55,0913
	12/08/2024 20:59:34	PA - ALTAMIRA - BR-163	Ignição ligada		Status	63	SIM	-8,4224	-55,1047
	12/08/2024 20:59:34	PA - ALTAMIRA - BR-163	Ignição ligada		Status	63	NÃO	-8,4223	-55,1047
	12/08/2024 20:56:34	PA - ALTAMIRA - BR-163	Ignição ligada		Status	56	SIM	-8,4374	-55,1167
	12/08/2024 20:54:34	PA - ALTAMIRA - Próx. BR-163	Ignição ligada		Status	47	NÃO	-8,4602	-55,1337
	12/08/2024 20:54:34	PA - ALTAMIRA - BR-163	Ignição ligada		Status	47	SIM	-8,4602	-55,1338
	12/08/2024 20:51:34	PA - ALTAMIRA - BR-163	Ignição ligada		Status	48	SIM	-8,4764	-55,1298
	12/08/2024 20:49:34	PA - ALTAMIRA - Próx. BR-163	Ignição ligada		Status	59	NÃO	-8,5020	-55,1168
	12/08/2024 20:49:34	PA - ALTAMIRA - BR-163	Ignição ligada		Status	59	SIM	-8,5020	-55,1170
	12/08/2024 20:46:34	PA - ALTAMIRA - BR-163	Ignição ligada		Status	72	SIM	-8,5200	-55,1074
	12/08/2024 20:44:34	PA - ALTAMIRA - Próx. BR-163	Ignição ligada		Status	66	NÃO	-8,5492	-55,0915
	12/08/2024 20:44:34	PA - ALTAMIRA - BR-163	Ignição ligada		Status	66	SIM	-8,5492	-55,0916
	12/08/2024 20:41:34	PA - ALTAMIRA - BR-163	Ignição ligada		Status	64	SIM	-8,5653	-55,0817
	12/08/2024 20:39:34	PA - ALTAMIRA - BR-163	Ignição ligada		Status	54	SIM	-8,5900	-55,0663
	12/08/2024 20:39:34	PA - ALTAMIRA - Próx. BR-163	Ignição ligada		Status	54	NÃO	-8,5900	-55,0662
	12/08/2024 20:35:09	PA - ALTAMIRA - Próx. BR-163	Cobertura de câmera ou motorista não detectado		Evento	19	SIM	-8,6084	-55,0548
	12/08/2024 20:34:50	MENSAGEM ENVIADA PELA CENTRAL   Enviada por: integração	Habilitar sensor de violação de painel		Comando		-		
	12/08/2024 20:34:46	MENSAGEM ENVIADA PELA CENTRAL   Enviada por: integração	Habilitar sensor de porta do carona		Comando		-		
	12/08/2024 20:34:45	MENSAGEM ENVIADA PELA CENTRAL   Enviada por: integração	Habilitar sensor de desengate		Comando		-		
	12/08/2024 20:34:45	MENSAGEM ENVIADA PELA CENTRAL   Enviada por: integração	Habilitar sensor de porta do motorista		Comando		-		
	12/08/2024 20:34:44	MENSAGEM ENVIADA PELA CENTRAL   Enviada por: integração	Desabilitar Botão de Abertura de Trava de Baú		Comando		-		
	12/08/2024 20:34:34	PA - ALTAMIRA - BR-163	Ignição ligada		Status	39	SIM	-8,6071	-55,0557






## RELATÓRIO ANALÍTICO POR VEÍCULO



































Período: 08/08/2024 00:00:00 à 14/08/2024 23:59:59

Identificador: GJN9C33 SIMONE FH 2023

Placa: GJN9C33

- Legenda:**
-  Mensagens enviadas do Veículo (Veículo -> Central)
  -  Mensagens enviadas do Veículo (Controle de Jornada Cliente)
  -  Mensagens enviadas da Central (Central -> Veículo)



Sentido:	Data e Hora:	Localização:	Mensagem:	Modo Emergência	Tipo Mensagem:	Vel. (Km/h)	Log ?	Latitude	Longitude
	12/08/2024 20:34:34	PA - ALTAMIRA - Próx. BR-163	Ignição ligada		Status	39	NÃO	-8,6070	-55,0557
	12/08/2024 20:33:39	PA - ALTAMIRA - Próx. BR-163	11 REINICIO DE VIAGEM 11 REINICIO DE VIAGEM ID MOTORISTA:0805		Macro		NÃO	-8,6093	-55,0542
	12/08/2024 20:33:34	PA - ALTAMIRA - Próx. BR-163	Ignição ligada		Status	0	SIM	-8,6094	-55,0542
	12/08/2024 20:33:12	PA - ALTAMIRA - Próx. BR-163	Porta do Motorista aberta		Evento	0	NÃO	-8,6093	-55,0542
	12/08/2024 20:33:12	PA - ALTAMIRA - Próx. BR-163	Ignição ligada		Status	0	NÃO	-8,6093	-55,0542
	12/08/2024 20:32:39	PA - ALTAMIRA - Próx. BR-163	Porta do Motorista aberta		Evento	0	NÃO	-8,6093	-55,0542
	12/08/2024 20:32:39	PA - ALTAMIRA - Próx. BR-163	Ignição ligada		Status	0	NÃO	-8,6093	-55,0542
	12/08/2024 20:32:23	PA - ALTAMIRA - Próx. BR-163	17 ACIDENTE NA PISTA 17 ACIDENTE NA PISTA ENVOLVIDO S/N:N LOCAL: KM: ID MOTORISTA:0805		Macro		NÃO	-8,6093	-55,0542
	12/08/2024 20:31:34	PA - ALTAMIRA - Próx. BR-163	Ignição ligada		Status	0	SIM	-8,6094	-55,0542
	12/08/2024 20:29:34	PA - ALTAMIRA - Próx. BR-163	Ignição ligada		Status	15	NÃO	-8,6185	-55,0485
	12/08/2024 20:29:34	PA - ALTAMIRA - BR-163	Ignição ligada		Status	15	SIM	-8,6185	-55,0486
	12/08/2024 20:27:33	PA - ALTAMIRA - BR-163	Ignição ligada		Status	63	SIM	-8,6274	-55,0432
	12/08/2024 20:25:33	PA - ALTAMIRA - BR-163	Ignição ligada		Status	51	SIM	-8,6407	-55,0372
	12/08/2024 20:23:33	PA - ALTAMIRA - BR-163	Ignição ligada		Status	71	SIM	-8,6536	-55,0220
	12/08/2024 20:21:33	PA - ALTAMIRA - BR-163	Ignição ligada		Status	77	SIM	-8,6750	-55,0206
	12/08/2024 20:19:33	PA - ALTAMIRA - Próx. BR-163	Ignição ligada		Status	77	NÃO	-8,6935	-55,0067
	12/08/2024 20:19:33	PA - ALTAMIRA - BR-163	Ignição ligada		Status	77	SIM	-8,6936	-55,0067
	12/08/2024 20:17:32	PA - ALTAMIRA - BR-163	Ignição ligada		Status	72	SIM	-8,7107	-54,9950
	12/08/2024 20:15:32	PA - ALTAMIRA - BR-163	Ignição ligada		Status	74	SIM	-8,7240	-54,9776
	12/08/2024 20:13:32	PA - ALTAMIRA - BR-163	Ignição ligada		Status	48	SIM	-8,7299	-54,9791
	12/08/2024 20:11:32	PA - ALTAMIRA - BR-163	Ignição ligada		Status	73	SIM	-8,7425	-54,9628
	12/08/2024 20:09:32	PA - ALTAMIRA - BR-163	Ignição ligada		Status	69	SIM	-8,7656	-54,9695
	12/08/2024 20:09:32	PA - ALTAMIRA - Próx. BR-163	Ignição ligada		Status	69	NÃO	-8,7655	-54,9693
	12/08/2024 20:07:31	PA - ALTAMIRA - BR-163	Ignição ligada		Status	74	SIM	-8,7861	-54,9744
	12/08/2024 20:05:31	PA - ALTAMIRA - Próx. BR-163	Ignição ligada		Status	53	SIM	-8,8066	-54,9726
	12/08/2024 20:03:31	PA - ALTAMIRA - BR-163	Ignição ligada		Status	77	SIM	-8,8260	-54,9679
	12/08/2024 20:01:31	PA - ALTAMIRA - BR-163	Ignição ligada		Status	71	SIM	-8,8482	-54,9622
	12/08/2024 19:59:31	PA - ALTAMIRA - BR-163	Ignição ligada		Status	72	SIM	-8,8707	-54,9701
	12/08/2024 19:59:31	PA - ALTAMIRA - Próx. BR-163	Ignição ligada		Status	72	NÃO	-8,8707	-54,9700
	12/08/2024 19:57:30	PA - ALTAMIRA - BR-163	Ignição ligada		Status	41	SIM	-8,8852	-54,9793
	12/08/2024 19:55:30	PA - ALTAMIRA - BR-163	Ignição ligada		Status	75	SIM	-8,9008	-54,9874
	12/08/2024 19:53:30	PA - ALTAMIRA - BR-163	Ignição ligada		Status	78	SIM	-8,9236	-54,9856
	12/08/2024 19:51:30	PA - ALTAMIRA - Próx. BR-163	Ignição ligada		Status	56	SIM	-8,9438	-54,9849
	12/08/2024 19:49:30	PA - ALTAMIRA - BR-163	Ignição ligada		Status	78	SIM	-8,9612	-54,9816

RELATÓRIO ANALÍTICO POR VEÍCULO

Período: 08/08/2024 00:00:00 à 14/08/2024 23:59:59

Identificador: GJN9C33 SIMONE FH 2023

Placa: GJN9C33

Legenda:

Mensagens enviadas do Veículo (Veículo -> Central)

Mensagens enviadas do Veículo (Controle de Jornada Cliente)




Mensagens enviadas da Central (Central -> Veículo)



































Sentido:	Data e Hora:	Localização:	Mensagem:	Modo Emergência	Tipo Mensagem:	Vel. (Km/h)	Log ?	Latitude	Longitude
	12/08/2024 19:49:30	PA - ALTAMIRA - Próx. BR-163	Ignição ligada		Status	78	NÃO	-8,9610	-54,9815
	12/08/2024 19:47:29	PA - ALTAMIRA - BR-163	Ignição ligada		Status	40	SIM	-8,9818	-54,9775
	12/08/2024 19:45:29	PA - ALTAMIRA - Próx. BR-163	Ignição ligada		Status	70	SIM	-9,0022	-54,9734
	12/08/2024 19:43:29	PA - ALTAMIRA - BR-163	Ignição ligada		Status	57	SIM	-9,0227	-54,9653
	12/08/2024 19:41:29	PA - ALTAMIRA - BR-163	Ignição ligada		Status	66	SIM	-9,0338	-54,9476
	12/08/2024 19:39:29	PA - ALTAMIRA - BR-163	Ignição ligada		Status	72	SIM	-9,0432	-54,9267
	12/08/2024 19:39:29	PA - ALTAMIRA - Próx. BR-163	Ignição ligada		Status	72	NÃO	-9,0432	-54,9265
	12/08/2024 19:37:29	PA - NOVO PROGRESSO - BR-163	Ignição ligada		Status	58	SIM	-9,0577	-54,9143
	12/08/2024 19:35:29	PA - NOVO PROGRESSO - BR-163	Ignição ligada		Status	61	SIM	-9,0768	-54,9152
	12/08/2024 19:33:29	PA - NOVO PROGRESSO - BR-163	Ignição ligada		Status	68	SIM	-9,0980	-54,9151
	12/08/2024 19:31:29	PA - NOVO PROGRESSO - BR-163	Ignição ligada		Status	65	SIM	-9,1147	-54,9142
	12/08/2024 19:29:29	PA - NOVO PROGRESSO - Próx. BR-163	Ignição ligada		Status	76	NÃO	-9,1352	-54,9070
	12/08/2024 19:29:29	PA - NOVO PROGRESSO - BR-163	Ignição ligada		Status	76	SIM	-9,1353	-54,9071
	12/08/2024 19:27:29	PA - NOVO PROGRESSO - BR-163	Ignição ligada		Status	64	SIM	-9,1557	-54,8991
	12/08/2024 19:25:29	PA - NOVO PROGRESSO - BR-163	Ignição ligada		Status	48	SIM	-9,1718	-54,8898
	12/08/2024 19:23:29	PA - NOVO PROGRESSO - BR-163	Ignição ligada		Status	50	SIM	-9,1822	-54,8865
	12/08/2024 19:21:29	PA - NOVO PROGRESSO - BR-163	Ignição ligada		Status	55	SIM	-9,1995	-54,8825
	12/08/2024 19:19:29	PA - NOVO PROGRESSO - BR-163	Ignição ligada		Status	65	SIM	-9,2149	-54,8724
	12/08/2024 19:19:29	PA - NOVO PROGRESSO - Próx. BR-163	Ignição ligada		Status	65	NÃO	-9,2148	-54,8723
	12/08/2024 19:17:29	PA - NOVO PROGRESSO - Próx. BR-163	Ignição ligada		Status	70	SIM	-9,2326	-54,8586
	12/08/2024 19:15:29	PA - NOVO PROGRESSO - Próx. BR-163	Ignição ligada		Status	21	SIM	-9,2445	-54,8493
	12/08/2024 19:13:29	PA - NOVO PROGRESSO - Próx. BR-163	Ignição ligada		Status	62	SIM	-9,2491	-54,8427
	12/08/2024 19:11:29	PA - NOVO PROGRESSO - BR-163	Ignição ligada		Status	73	SIM	-9,2651	-54,8364
	12/08/2024 19:10:25	MENSAGEM ENVIADA PELA CENTRAL   Enviada por: integração	Temporizador 10-10 / 18 hora(s)		Comando	-	-	-	-
	12/08/2024 19:09:29	PA - NOVO PROGRESSO - BR-163	Ignição ligada		Status	29	SIM	-9,2925	-54,8328
	12/08/2024 19:09:29	PA - NOVO PROGRESSO - Próx. BR-163	Ignição ligada		Status	29	NÃO	-9,2925	-54,8327
	12/08/2024 19:06:29	PA - NOVO PROGRESSO - BR-163	Ignição ligada		Status	69	SIM	-9,3096	-54,8363
	12/08/2024 19:05:11	PA - NOVO PROGRESSO - BR-163			Posição Normal	38	NÃO	-9,3177	-54,8387
	12/08/2024 19:04:29	PA - NOVO PROGRESSO - BR-163	Ignição ligada		Status	75	NÃO	-9,3240	-54,8404
	12/08/2024 19:02:29	PA - NOVO PROGRESSO - BR-163	Ignição ligada		Status	65	NÃO	-9,3538	-54,8495
	12/08/2024 19:02:29	PA - NOVO PROGRESSO - BR-163	Ignição ligada		Status	65	NÃO	-9,3540	-54,8495
	12/08/2024 18:59:29	PA - NOVO PROGRESSO - BR-163	Ignição ligada		Status	76	SIM	-9,3712	-54,8574
	12/08/2024 18:57:29	PA - NOVO PROGRESSO - Próx. BR-163	Ignição ligada		Status	67	NÃO	-9,3817	-54,8618
	12/08/2024 18:57:29	PA - NOVO PROGRESSO - BR-163	Ignição ligada		Status	67	SIM	-9,3817	-54,8619
	12/08/2024 18:56:29	PA - NOVO PROGRESSO - BR-163	Ignição ligada		Status	65	SIM	-9,3995	-54,8597
	12/08/2024 18:54:29	PA - NOVO PROGRESSO - BR-163	Ignição ligada		Status	64	SIM	-9,4177	-54,8707
	12/08/2024 18:52:29	PA - NOVO PROGRESSO - BR-163	Ignição ligada		Status	77	SIM	-9,4457	-54,8605

RELATÓRIO ANALÍTICO POR VEÍCULO

Período: 08/08/2024 00:00:00 à 14/08/2024 23:59:59  
Identificador: GJN9C33 SIMONE FH 2023  
Placa: GJN9C33

- Legenda:**
-  Mensagens enviadas do Veículo (Veículo -> Central)
  -  Mensagens enviadas do Veículo (Controle de Jornada Cliente)
  -  Mensagens enviadas da Central (Central -> Veículo)



Sentido:	Data e Hora:	Localização:	Mensagem:	Modo Emergência	Tipo Mensagem:	Vel. (Km/h)	Log ?	Latitude	Longitude
	12/08/2024 18:52:29	PA - NOVO PROGRESSO - Próx. BR-163	Ignição ligada		Status	77	NÃO	-9,4457	-54,8603
	12/08/2024 18:51:21	PA - NOVO PROGRESSO - BR-163			Posição Normal	76	NÃO	-9,4472	-54,8599
	12/08/2024 18:49:29	PA - NOVO PROGRESSO - BR-163	Ignição ligada		Status	66	SIM	-9,4659	-54,8589
	12/08/2024 18:48:37	MENSAGEM ENVIADA PELA CENTRAL   Enviada por: integração	Habilitar sensor de porta do motorista		Comando		-		
	12/08/2024 18:48:37	MENSAGEM ENVIADA PELA CENTRAL   Enviada por: integração	Habilitar sensor de violação de painel		Comando		-		
	12/08/2024 18:48:37	MENSAGEM ENVIADA PELA CENTRAL   Enviada por: integração	Habilitar sensor de porta do carona		Comando		-		
	12/08/2024 18:48:33	MENSAGEM ENVIADA PELA CENTRAL   Enviada por: integração	Habilitar sensor de desengate		Comando		-		
	12/08/2024 18:48:32	MENSAGEM ENVIADA PELA CENTRAL   Enviada por: integração	Desabilitar Botão de Abertura de Trava de Baú		Comando		-		
	12/08/2024 18:48:17	PA - NOVO PROGRESSO - Próx. BR-163	Cobertura de câmera ou motorista não detectado		Evento	74	SIM	-9,4786	-54,8587
	12/08/2024 18:47:29	PA - NOVO PROGRESSO - Próx. BR-163	Ignição ligada		Status	68	NÃO	-9,4765	-54,8587
	12/08/2024 18:47:29	PA - NOVO PROGRESSO - BR-163	Ignição ligada		Status	68	SIM	-9,4766	-54,8588
	12/08/2024 18:46:41	PA - NOVO PROGRESSO - BR-163	11 REINICIO DE VIAGEM 11 REINICIO DE VIAGEM ID MOTORISTA:0805		Macro		NÃO	-9,4860	-54,8585
	12/08/2024 18:46:29	PA - NOVO PROGRESSO - BR-163	Ignição ligada		Status	0	SIM	-9,4860	-54,8585
	12/08/2024 18:46:21	PA - NOVO PROGRESSO - BR-163	Ignição ligada		Evento	0	SIM	-9,4860	-54,8585
	12/08/2024 18:42:41	PA - NOVO PROGRESSO - BR-163	Ignição desligada		Evento	0	SIM	-9,4860	-54,8585
	12/08/2024 18:42:29	PA - NOVO PROGRESSO - BR-163	Ignição ligada		Status	1	NÃO	-9,4863	-54,8585
	12/08/2024 18:42:29	PA - NOVO PROGRESSO - BR-163	Ignição ligada		Status	1	SIM	-9,4863	-54,8585
	12/08/2024 18:39:29	PA - NOVO PROGRESSO - BR-163	Ignição ligada		Status	0	SIM	-9,4868	-54,8586
	12/08/2024 18:38:18	PA - NOVO PROGRESSO - Próx. BR-163	06 PARADA EM POSTO FISCAL. 06 PARADA EM POSTO FISCAL: LOCAL:DIVISA KM: PREVISAO DE REINICIO DATA: HORA:		Macro		NÃO	-9,4877	-54,8585
	12/08/2024 18:37:36	PA - NOVO PROGRESSO - BR-163	Risco de Colisão Frontal		Evento	43	SIM	-9,4884	-54,8586
	12/08/2024 18:37:29	PA - NOVO PROGRESSO - BR-163	Ignição ligada		Status	76	NÃO	-9,4993	-54,8585
	12/08/2024 18:37:29	PA - NOVO PROGRESSO - BR-163	Ignição ligada		Status	76	SIM	-9,4994	-54,8585
	12/08/2024 18:34:29	MT - GUARANTÃ DO NORTE - Próx. BR-163	Ignição ligada		Status	73	SIM	-9,5216	-54,8601
	12/08/2024 18:32:29	MT - GUARANTÃ DO NORTE - BR-163	Ignição ligada		Status	60	NÃO	-9,5443	-54,8678
	12/08/2024 18:32:29	MT - GUARANTÃ DO NORTE - BR-163	Ignição ligada		Status	60	SIM	-9,5444	-54,8678
	12/08/2024 18:29:29	MT - GUARANTÃ DO NORTE - BR-163	Ignição ligada		Status	22	SIM	-9,5589	-54,8724
	12/08/2024 18:27:29	MT - GUARANTÃ DO NORTE - BR-163	Ignição ligada		Status	23	NÃO	-9,5783	-54,8813
	12/08/2024 18:27:29	MT - GUARANTÃ DO NORTE - BR-163	Ignição ligada		Status	23	SIM	-9,5784	-54,8814
	12/08/2024 18:24:29	MT - GUARANTÃ DO NORTE - BR-163	Ignição ligada		Status	50	SIM	-9,5872	-54,8954
	12/08/2024 18:22:29	MT - GUARANTÃ DO NORTE - Próx. BR-163	Ignição ligada		Status	25	NÃO	-9,5955	-54,8972
	12/08/2024 18:22:29	MT - GUARANTÃ DO NORTE - BR-163	Ignição ligada		Status	25	SIM	-9,5956	-54,8972
	12/08/2024 18:19:29	MT - GUARANTÃ DO NORTE - Próx. BR-163	Ignição ligada		Status	44	SIM	-9,6010	-54,8878

## RELATÓRIO ANALÍTICO POR VEÍCULO































Período: 08/08/2024 00:00:00 à 14/08/2024 23:59:59

Identificador: GJN9C33 SIMONE FH 2023

Placa: GJN9C33

- Legenda:**
-  Mensagens enviadas do Veículo (Veículo -> Central)
  -  Mensagens enviadas do Veículo (Controle de Jornada Cliente)
  -  Mensagens enviadas da Central (Central -> Veículo)



Sentido:	Data e Hora:	Localização:	Mensagem:	Modo Emergência	Tipo Mensagem:	Vel. (Km/h)	Log ?	Latitude	Longitude
	12/08/2024 18:17:29	MT - GUARANTÃ DO NORTE - BR-163	Ignição ligada		Status	42	NÃO	-9,6017	-54,8785
	12/08/2024 18:17:29	MT - GUARANTÃ DO NORTE - BR-163	Ignição ligada		Status	42	SIM	-9,6017	-54,8786
	12/08/2024 18:14:29	MT - GUARANTÃ DO NORTE - BR-163	Ignição ligada		Status	67	SIM	-9,6172	-54,8776
	12/08/2024 18:12:29	MT - GUARANTÃ DO NORTE - Próx. BR-163	Ignição ligada		Status	24	NÃO	-9,6392	-54,8808
	12/08/2024 18:12:29	MT - GUARANTÃ DO NORTE - Próx. BR-163	Ignição ligada		Status	24	SIM	-9,6393	-54,8808
	12/08/2024 18:09:29	MT - GUARANTÃ DO NORTE - BR-163	Ignição ligada		Status	23	SIM	-9,6441	-54,8774
	12/08/2024 18:07:29		Ignição ligada		Status	64	NÃO	-9,6567	-54,8782
	12/08/2024 18:07:29	MT - GUARANTÃ DO NORTE - BR-163	Ignição ligada		Status	64	SIM	-9,6567	-54,8782
	12/08/2024 18:04:29	MT - GUARANTÃ DO NORTE - BR-163	Ignição ligada		Status	65	SIM	-9,6749	-54,8826
	12/08/2024 18:02:29	MT - GUARANTÃ DO NORTE - Próx. BR-163	Ignição ligada		Status	65	NÃO	-9,7025	-54,8758
	12/08/2024 18:02:29	MT - GUARANTÃ DO NORTE - BR-163	Ignição ligada		Status	65	SIM	-9,7026	-54,8759
	12/08/2024 17:59:29	MT - GUARANTÃ DO NORTE - BR-163	Ignição ligada		Status	69	SIM	-9,7223	-54,8799
	12/08/2024 17:57:29	MT - GUARANTÃ DO NORTE - BR-163	Ignição ligada		Status	69	NÃO	-9,7512	-54,8922
	12/08/2024 17:57:29	MT - GUARANTÃ DO NORTE - BR-163	Ignição ligada		Status	69	SIM	-9,7512	-54,8922
	12/08/2024 17:54:29	MT - GUARANTÃ DO NORTE - BR-163	Ignição ligada		Status	73	SIM	-9,7689	-54,8997
	12/08/2024 17:52:29	MT - GUARANTÃ DO NORTE - Próx. BR-163	Ignição ligada		Status	77	NÃO	-9,7928	-54,9057
	12/08/2024 17:52:29	MT - GUARANTÃ DO NORTE - BR-163	Ignição ligada		Status	77	SIM	-9,7929	-54,9058
	12/08/2024 17:49:29	MT - GUARANTÃ DO NORTE - BR-163	Ignição ligada		Status	75	SIM	-9,8108	-54,8906
	12/08/2024 17:47:29	MT - GUARANTÃ DO NORTE - BR-163	Ignição ligada		Status	77	NÃO	-9,8400	-54,8832
	12/08/2024 17:47:29	MT - GUARANTÃ DO NORTE - BR-163	Ignição ligada		Status	77	SIM	-9,8402	-54,8832
	12/08/2024 17:44:29	MT - GUARANTÃ DO NORTE - BR-163	Ignição ligada		Status	71	SIM	-9,8607	-54,8803
	12/08/2024 17:42:29	MT - GUARANTÃ DO NORTE - BR-163	Ignição ligada		Status	72	NÃO	-9,8751	-54,8941
	12/08/2024 17:40:29	MT - GUARANTÃ DO NORTE - BR-163	Ignição ligada		Status	70	NÃO	-9,8925	-54,9003
	12/08/2024 17:38:29	MT - GUARANTÃ DO NORTE - BR-163	Ignição ligada		Status	70	NÃO	-9,9118	-54,9020
	12/08/2024 17:36:29	MT - GUARANTÃ DO NORTE - BR-163	Ignição ligada		Status	62	NÃO	-9,9310	-54,9043
	12/08/2024 17:34:29	MT - GUARANTÃ DO NORTE - Avenida Marginal Laranjeiras	Ignição ligada		Status	16	NÃO	-9,9454	-54,9033
	12/08/2024 17:33:46	MT - GUARANTÃ DO NORTE - Avenida Marginal Laranjeiras	Cobertura de câmera ou motorista não detectado		Evento	29	NÃO	-9,9485	-54,9034
	12/08/2024 17:33:46	MT - GUARANTÃ DO NORTE - Avenida Marginal Laranjeiras	A sirene está ligada		Alerta de Software	29	NÃO	-9,9485	-54,9034
	12/08/2024 17:33:46	MT - GUARANTÃ DO NORTE - Avenida Marginal Laranjeiras	Movimentação com Status Bloqueado		Alerta de Software	29	NÃO	-9,9485	-54,9034
	12/08/2024 17:32:56	MENSAGEM ENVIADA PELA CENTRAL   Enviada por: integração	Desligar Bloqueio		Comando		-		
	12/08/2024 17:32:53	MENSAGEM ENVIADA PELA CENTRAL   Enviada por: integração	Desligar Sirene		Comando		-		
	12/08/2024 17:32:29	MT - GUARANTÃ DO NORTE - Avenida Marginal Laranjeiras	Ignição ligada		Status	0	NÃO	-9,9493	-54,9035
	12/08/2024 17:32:29	MT - GUARANTÃ DO NORTE - Avenida Marginal Laranjeiras	A sirene está ligada		Status	0	NÃO	-9,9493	-54,9035
	12/08/2024 17:32:29	MT - GUARANTÃ DO NORTE - Avenida Marginal Laranjeiras	O veículo está bloqueado		Status	0	NÃO	-9,9493	-54,9035
	12/08/2024 17:32:29	MT - GUARANTÃ DO NORTE - Avenida Marginal Laranjeiras	A sirene está ligada		Alerta de Software	0	NÃO	-9,9493	-54,9035
	12/08/2024 17:32:29	MT - GUARANTÃ DO NORTE - Avenida Marginal Laranjeiras	Parada do Veículo		Alerta de Software	0	NÃO	-9,9493	-54,9035

RELATÓRIO ANALÍTICO POR VEÍCULO

Período: 08/08/2024 00:00:00 à 14/08/2024 23:59:59

Identificador: GJN9C33 SIMONE FH 2023

Placa: GJN9C33

Legenda:

Mensagens enviadas do Veículo (Veículo -> Central)

Mensagens enviadas do Veículo (Controle de Jornada Cliente)

Mensagens enviadas da Central (Central -> Veículo)



Sentido:	Data e Hora:	Localização:	Mensagem:	Modo Emergência	Tipo Mensagem:	Vel. (Km/h)	Log ?	Latitude	Longitude
	12/08/2024 17:30:40	MENSAGEM ENVIADA PELA CENTRAL   Enviada por: integração	Habilitar sensor de porta do carona		Comando		-		
	12/08/2024 17:30:40	MENSAGEM ENVIADA PELA CENTRAL   Enviada por: integração	Habilitar sensor de porta do motorista		Comando		-		
	12/08/2024 17:30:29	MT - GUARANTÃ DO NORTE - Avenida Marginal Laranjeiras	Ignição ligada		Status	0	NÃO	-9,9493	-54,9035
	12/08/2024 17:30:29	MT - GUARANTÃ DO NORTE - Avenida Marginal Laranjeiras	A sirene está ligada		Status	0	NÃO	-9,9493	-54,9035
	12/08/2024 17:30:29	MT - GUARANTÃ DO NORTE - Avenida Marginal Laranjeiras	O veículo está bloqueado		Status	0	NÃO	-9,9493	-54,9035
	12/08/2024 17:30:29	MT - GUARANTÃ DO NORTE - Avenida Marginal Laranjeiras	A sirene está ligada		Alerta de Software	0	NÃO	-9,9493	-54,9035
	12/08/2024 17:30:29	MT - GUARANTÃ DO NORTE - Avenida Marginal Laranjeiras	Parada do Veículo		Alerta de Software	0	NÃO	-9,9493	-54,9035
	12/08/2024 17:30:24	MENSAGEM ENVIADA PELA CENTRAL   Enviada por: integração	Habilitar sensor de violação de painel		Comando		-		
	12/08/2024 17:30:22	MENSAGEM ENVIADA PELA CENTRAL   Enviada por: integração	Habilitar sensor de desengate		Comando		-		
	12/08/2024 17:30:22	MENSAGEM ENVIADA PELA CENTRAL   Enviada por: integração	Desabilitar Botão de Abertura de Trava de Baú		Comando		-		
	12/08/2024 17:29:31	MT - GUARANTÃ DO NORTE - Avenida Marginal Laranjeiras	Cobertura de câmera ou motorista não detectado		Evento	16	NÃO	-9,9495	-54,9034
	12/08/2024 17:29:31	MT - GUARANTÃ DO NORTE - Avenida Marginal Laranjeiras	A sirene está ligada		Alerta de Software	16	NÃO	-9,9495	-54,9034
	12/08/2024 17:29:31	MT - GUARANTÃ DO NORTE - Avenida Marginal Laranjeiras	Movimentação com Status Bloqueado		Alerta de Software	16	NÃO	-9,9495	-54,9034
	12/08/2024 17:28:29	MT - GUARANTÃ DO NORTE - Avenida Marginal Laranjeiras	Ignição ligada		Status	0	NÃO	-9,9507	-54,9035
	12/08/2024 17:28:29	MT - GUARANTÃ DO NORTE - Avenida Marginal Laranjeiras	A sirene está ligada		Status	0	NÃO	-9,9507	-54,9035
	12/08/2024 17:28:29	MT - GUARANTÃ DO NORTE - Avenida Marginal Laranjeiras	O veículo está bloqueado		Status	0	NÃO	-9,9507	-54,9035
	12/08/2024 17:28:29	MT - GUARANTÃ DO NORTE - Avenida Marginal Laranjeiras	A sirene está ligada		Alerta de Software	0	NÃO	-9,9507	-54,9035
	12/08/2024 17:28:29	MT - GUARANTÃ DO NORTE - Avenida Marginal Laranjeiras	Parada do Veículo		Alerta de Software	0	NÃO	-9,9507	-54,9035
	12/08/2024 17:28:24	MT - GUARANTÃ DO NORTE - Avenida Marginal Laranjeiras	11 REINICIO DE VIAGEM 11 REINICIO DE VIAGEM ID MOTORISTA:0805		Macro		NÃO	-9,9507	-54,9035
	12/08/2024 17:27:16	MT - GUARANTÃ DO NORTE - Avenida Marginal Laranjeiras	Ignição ligada		Evento	0	NÃO	-9,9507	-54,9036
	12/08/2024 17:27:16	MT - GUARANTÃ DO NORTE - Avenida Marginal Laranjeiras	A sirene está ligada		Status	0	NÃO	-9,9507	-54,9036
	12/08/2024 17:27:16	MT - GUARANTÃ DO NORTE - Avenida Marginal Laranjeiras	O veículo está bloqueado		Status	0	NÃO	-9,9507	-54,9036
	12/08/2024 17:27:16	MT - GUARANTÃ DO NORTE - Avenida Marginal Laranjeiras	A sirene está ligada		Alerta de Software	0	NÃO	-9,9507	-54,9036
	12/08/2024 17:27:16	MT - GUARANTÃ DO NORTE - Avenida Marginal Laranjeiras	Parada do Veículo		Alerta de Software	0	NÃO	-9,9507	-54,9036
	12/08/2024 17:26:29	MT - GUARANTÃ DO NORTE - Avenida Marginal Laranjeiras	A sirene está ligada		Status	0	NÃO	-9,9507	-54,9036
	12/08/2024 17:26:29	MT - GUARANTÃ DO NORTE - Avenida Marginal Laranjeiras	O veículo está bloqueado		Status	0	NÃO	-9,9507	-54,9036
	12/08/2024 17:26:29	MT - GUARANTÃ DO NORTE - Avenida Marginal Laranjeiras	A sirene está ligada		Alerta de Software	0	NÃO	-9,9507	-54,9036
	12/08/2024 17:26:29	MT - GUARANTÃ DO NORTE - Avenida Marginal Laranjeiras	Parada do Veículo		Alerta de Software	0	NÃO	-9,9507	-54,9036
	12/08/2024 17:24:29	MT - GUARANTÃ DO NORTE - Avenida Marginal Laranjeiras	A sirene está ligada		Status	0	NÃO	-9,9507	-54,9036
	12/08/2024 17:24:29	MT - GUARANTÃ DO NORTE - Avenida Marginal Laranjeiras	O veículo está bloqueado		Status	0	NÃO	-9,9507	-54,9036
	12/08/2024 17:24:29	MT - GUARANTÃ DO NORTE - Avenida Marginal Laranjeiras	A sirene está ligada		Alerta de Software	0	NÃO	-9,9507	-54,9036
	12/08/2024 17:24:29	MT - GUARANTÃ DO NORTE - Avenida Marginal Laranjeiras	Parada do Veículo		Alerta de Software	0	NÃO	-9,9507	-54,9036
	12/08/2024 17:22:29	MT - GUARANTÃ DO NORTE - Avenida Marginal Laranjeiras	A sirene está ligada		Status	0	NÃO	-9,9507	-54,9036
	12/08/2024 17:22:29	MT - GUARANTÃ DO NORTE - Avenida Marginal Laranjeiras	O veículo está bloqueado		Status	0	NÃO	-9,9507	-54,9036
	12/08/2024 17:22:29	MT - GUARANTÃ DO NORTE - Avenida Marginal Laranjeiras	A sirene está ligada		Alerta de Software	0	NÃO	-9,9507	-54,9036






## RELATÓRIO ANALÍTICO POR VEÍCULO




















Período: 08/08/2024 00:00:00 à 14/08/2024 23:59:59

Identificador: GJN9C33 SIMONE FH 2023

Placa: GJN9C33

- Legenda:**
-  Mensagens enviadas do Veículo (Veículo -> Central)
  -  Mensagens enviadas do Veículo (Controle de Jornada Cliente)
  -  Mensagens enviadas da Central (Central -> Veículo)






Sentido:	Data e Hora:	Localização:	Mensagem:	Modo Emergência	Tipo Mensagem:	Vel. (Km/h)	Log ?	Latitude	Longitude
	12/08/2024 17:22:29	MT - GUARANTÃ DO NORTE - Avenida Marginal Laranjeiras	Parada do Veículo		Alerta de Software	0	NÃO	-9,9507	-54,9036
	12/08/2024 17:20:29	MT - GUARANTÃ DO NORTE - Avenida Marginal Laranjeiras	A sirene está ligada		Status	0	NÃO	-9,9507	-54,9036
	12/08/2024 17:20:29	MT - GUARANTÃ DO NORTE - Avenida Marginal Laranjeiras	O veículo está bloqueado		Status	0	NÃO	-9,9507	-54,9036
	12/08/2024 17:20:29	MT - GUARANTÃ DO NORTE - Avenida Marginal Laranjeiras	A sirene está ligada		Alerta de Software	0	NÃO	-9,9507	-54,9036
	12/08/2024 17:20:29	MT - GUARANTÃ DO NORTE - Avenida Marginal Laranjeiras	Parada do Veículo		Alerta de Software	0	NÃO	-9,9507	-54,9036
	12/08/2024 17:18:29	MT - GUARANTÃ DO NORTE - Avenida Marginal Laranjeiras	A sirene está ligada		Status	0	NÃO	-9,9507	-54,9036
	12/08/2024 17:18:29	MT - GUARANTÃ DO NORTE - Avenida Marginal Laranjeiras	O veículo está bloqueado		Status	0	NÃO	-9,9507	-54,9036
	12/08/2024 17:18:29	MT - GUARANTÃ DO NORTE - Avenida Marginal Laranjeiras	A sirene está ligada		Alerta de Software	0	NÃO	-9,9507	-54,9036
	12/08/2024 17:18:29	MT - GUARANTÃ DO NORTE - Avenida Marginal Laranjeiras	Parada do Veículo		Alerta de Software	0	NÃO	-9,9507	-54,9036
	12/08/2024 17:16:29	MT - GUARANTÃ DO NORTE - Avenida Marginal Laranjeiras	A sirene está ligada		Status	0	NÃO	-9,9507	-54,9036
	12/08/2024 17:16:29	MT - GUARANTÃ DO NORTE - Avenida Marginal Laranjeiras	O veículo está bloqueado		Status	0	NÃO	-9,9507	-54,9036
	12/08/2024 17:16:29	MT - GUARANTÃ DO NORTE - Avenida Marginal Laranjeiras	A sirene está ligada		Alerta de Software	0	NÃO	-9,9507	-54,9036
	12/08/2024 17:16:29	MT - GUARANTÃ DO NORTE - Avenida Marginal Laranjeiras	Parada do Veículo		Alerta de Software	0	NÃO	-9,9507	-54,9036
	12/08/2024 17:14:29	MT - GUARANTÃ DO NORTE - Avenida Marginal Laranjeiras	A sirene está ligada		Status	0	NÃO	-9,9507	-54,9036
	12/08/2024 17:14:29	MT - GUARANTÃ DO NORTE - Avenida Marginal Laranjeiras	O veículo está bloqueado		Status	0	NÃO	-9,9507	-54,9036
	12/08/2024 17:14:29	MT - GUARANTÃ DO NORTE - Avenida Marginal Laranjeiras	A sirene está ligada		Alerta de Software	0	NÃO	-9,9507	-54,9036
	12/08/2024 17:14:29	MT - GUARANTÃ DO NORTE - Avenida Marginal Laranjeiras	Parada do Veículo		Alerta de Software	0	NÃO	-9,9507	-54,9036
	12/08/2024 17:12:29	MT - GUARANTÃ DO NORTE - Avenida Marginal Laranjeiras	A sirene está ligada		Status	0	NÃO	-9,9507	-54,9036
	12/08/2024 17:12:29	MT - GUARANTÃ DO NORTE - Avenida Marginal Laranjeiras	O veículo está bloqueado		Status	0	NÃO	-9,9507	-54,9036
	12/08/2024 17:12:29	MT - GUARANTÃ DO NORTE - Avenida Marginal Laranjeiras	A sirene está ligada		Alerta de Software	0	NÃO	-9,9507	-54,9036
	12/08/2024 17:12:29	MT - GUARANTÃ DO NORTE - Avenida Marginal Laranjeiras	Parada do Veículo		Alerta de Software	0	NÃO	-9,9507	-54,9036
	12/08/2024 17:10:29	MT - GUARANTÃ DO NORTE - Avenida Marginal Laranjeiras	A sirene está ligada		Status	0	NÃO	-9,9507	-54,9036
	12/08/2024 17:10:29	MT - GUARANTÃ DO NORTE - Avenida Marginal Laranjeiras	O veículo está bloqueado		Status	0	NÃO	-9,9507	-54,9036
	12/08/2024 17:10:29	MT - GUARANTÃ DO NORTE - Avenida Marginal Laranjeiras	A sirene está ligada		Alerta de Software	0	NÃO	-9,9507	-54,9036
	12/08/2024 17:10:29	MT - GUARANTÃ DO NORTE - Avenida Marginal Laranjeiras	Parada do Veículo		Alerta de Software	0	NÃO	-9,9507	-54,9036
	12/08/2024 17:09:21	MT - GUARANTÃ DO NORTE - Avenida Marginal Laranjeiras	09 PARADA PARA MANUTENCAO 09 PARADA MANUTENCAO: LOCAL: PREVISAO DE REINICIO DATA: HORA: ID MOTORISTA:0805		Macro		NÃO	-9,9507	-54,9036
	12/08/2024 17:09:21	MT - GUARANTÃ DO NORTE - Avenida Marginal Laranjeiras	A sirene está ligada		Alerta de Software		NÃO	-9,9507	-54,9036
	12/08/2024 17:09:17	MT - GUARANTÃ DO NORTE - Avenida Marginal Laranjeiras	Ignição desligada		Evento	0	NÃO	-9,9507	-54,9036
	12/08/2024 17:09:17	MT - GUARANTÃ DO NORTE - Avenida Marginal Laranjeiras	A sirene está ligada		Status	0	NÃO	-9,9507	-54,9036
	12/08/2024 17:09:17	MT - GUARANTÃ DO NORTE - Avenida Marginal Laranjeiras	A sirene está ligada		Alerta de Software	0	NÃO	-9,9507	-54,9036
	12/08/2024 17:09:17	MT - GUARANTÃ DO NORTE - Avenida Marginal Laranjeiras	Parada do Veículo		Alerta de Software	0	NÃO	-9,9507	-54,9036
	12/08/2024 17:08:29	MT - GUARANTÃ DO NORTE - Avenida Marginal Laranjeiras	Ignição ligada		Status	10	NÃO	-9,9514	-54,9037
	12/08/2024 17:08:29	MT - GUARANTÃ DO NORTE - Avenida Marginal Laranjeiras	A sirene está ligada		Status	10	NÃO	-9,9514	-54,9037
	12/08/2024 17:08:29	MT - GUARANTÃ DO NORTE - Avenida Marginal Laranjeiras	A sirene está ligada		Alerta de Software	10	NÃO	-9,9514	-54,9037

## RELATÓRIO ANALÍTICO POR VEÍCULO



































Período: 08/08/2024 00:00:00 à 14/08/2024 23:59:59

Identificador: GJN9C33 SIMONE FH 2023

Placa: GJN9C33

- Legenda:**
-  Mensagens enviadas do Veículo (Veículo -> Central)
  -  Mensagens enviadas do Veículo (Controle de Jornada Cliente)
  -  Mensagens enviadas da Central (Central -> Veículo)



Sentido:	Data e Hora:	Localização:	Mensagem:	Modo Emergência	Tipo Mensagem:	Vel. (Km/h)	Log ?	Latitude	Longitude
	12/08/2024 17:06:29	MT - GUARANTÃ DO NORTE - BR-163	Ignição ligada		Status	44	NÃO	-9,9590	-54,9046
	12/08/2024 17:06:29	MT - GUARANTÃ DO NORTE - BR-163	A sirene está ligada		Status	44	NÃO	-9,9590	-54,9046
	12/08/2024 17:06:29	MT - GUARANTÃ DO NORTE - BR-163	A sirene está ligada		Alerta de Software	44	NÃO	-9,9590	-54,9046
	12/08/2024 17:04:29	MT - GUARANTÃ DO NORTE - BR-163	Ignição ligada		Status	41	NÃO	-9,9685	-54,9053
	12/08/2024 17:04:29	MT - GUARANTÃ DO NORTE - BR-163	A sirene está ligada		Status	41	NÃO	-9,9685	-54,9053
	12/08/2024 17:04:29	MT - GUARANTÃ DO NORTE - BR-163	A sirene está ligada		Alerta de Software	41	NÃO	-9,9685	-54,9053
	12/08/2024 17:04:06	MT - GUARANTÃ DO NORTE - BR-163	Cobertura de câmera ou motorista não detectado		Evento	26	NÃO	-9,9702	-54,9053
	12/08/2024 17:04:06	MT - GUARANTÃ DO NORTE - BR-163	A sirene está ligada		Alerta de Software	26	NÃO	-9,9702	-54,9053
	12/08/2024 17:02:29	MT - GUARANTÃ DO NORTE - BR-163	Ignição ligada		Status	42	NÃO	-9,9787	-54,9060
	12/08/2024 17:02:29	MT - GUARANTÃ DO NORTE - BR-163	A sirene está ligada		Status	42	NÃO	-9,9787	-54,9060
	12/08/2024 17:02:29	MT - GUARANTÃ DO NORTE - BR-163	A sirene está ligada		Alerta de Software	42	NÃO	-9,9787	-54,9060
	12/08/2024 17:00:29	MT - GUARANTÃ DO NORTE - BR-163	Ignição ligada		Status	72	NÃO	-9,9975	-54,9072
	12/08/2024 17:00:29	MT - GUARANTÃ DO NORTE - BR-163	A sirene está ligada		Status	72	NÃO	-9,9975	-54,9072
	12/08/2024 17:00:29	MT - GUARANTÃ DO NORTE - BR-163	A sirene está ligada		Alerta de Software	72	NÃO	-9,9975	-54,9072
	12/08/2024 16:58:29	MT - GUARANTÃ DO NORTE - BR-163	Ignição ligada		Status	67	NÃO	-10,0189	-54,9088
	12/08/2024 16:58:29	MT - GUARANTÃ DO NORTE - BR-163	A sirene está ligada		Status	67	NÃO	-10,0189	-54,9088
	12/08/2024 16:58:29	MT - GUARANTÃ DO NORTE - BR-163	A sirene está ligada		Alerta de Software	67	NÃO	-10,0189	-54,9088
	12/08/2024 16:56:29	MT - GUARANTÃ DO NORTE - Próx. BR-163	Ignição ligada		Status	72	NÃO	-10,0385	-54,9101
	12/08/2024 16:56:29	MT - GUARANTÃ DO NORTE - Próx. BR-163	A sirene está ligada		Status	72	NÃO	-10,0385	-54,9101
	12/08/2024 16:56:29	MT - GUARANTÃ DO NORTE - Próx. BR-163	A sirene está ligada		Alerta de Software	72	NÃO	-10,0385	-54,9101
	12/08/2024 16:54:29	MT - MATUPÁ - BR-163	Ignição ligada		Status	64	NÃO	-10,0609	-54,9073
	12/08/2024 16:54:29	MT - MATUPÁ - BR-163	A sirene está ligada		Status	64	NÃO	-10,0609	-54,9073
	12/08/2024 16:54:29	MT - MATUPÁ - BR-163	A sirene está ligada		Alerta de Software	64	NÃO	-10,0609	-54,9073
	12/08/2024 16:52:29	MT - MATUPÁ - BR-163	Ignição ligada		Status	60	NÃO	-10,0781	-54,9094
	12/08/2024 16:52:29	MT - MATUPÁ - BR-163	A sirene está ligada		Status	60	NÃO	-10,0781	-54,9094
	12/08/2024 16:52:29	MT - MATUPÁ - BR-163	A sirene está ligada		Alerta de Software	60	NÃO	-10,0781	-54,9094
	12/08/2024 16:50:29	MT - MATUPÁ - BR-163	Ignição ligada		Status	73	NÃO	-10,0945	-54,9197
	12/08/2024 16:50:29	MT - MATUPÁ - BR-163	A sirene está ligada		Status	73	NÃO	-10,0945	-54,9197
	12/08/2024 16:50:29	MT - MATUPÁ - BR-163	A sirene está ligada		Alerta de Software	73	NÃO	-10,0945	-54,9197
	12/08/2024 16:50:07	MT - MATUPÁ - BR-163			Posição Normal	70	NÃO	-10,0979	-54,9219
	12/08/2024 16:48:29	MT - MATUPÁ - BR-163	Ignição ligada		Status	59	NÃO	-10,1128	-54,9313
	12/08/2024 16:48:29	MT - MATUPÁ - BR-163	A sirene está ligada		Status	59	NÃO	-10,1128	-54,9313
	12/08/2024 16:46:29	MT - MATUPÁ - BR-163	Ignição ligada		Status	54	NÃO	-10,1283	-54,9320
	12/08/2024 16:46:29	MT - MATUPÁ - BR-163	A sirene está ligada		Status	54	NÃO	-10,1283	-54,9320
	12/08/2024 16:46:29	MT - MATUPÁ - BR-163	A sirene está ligada		Alerta de Software	54	NÃO	-10,1283	-54,9320
	12/08/2024 16:44:29	MT - MATUPÁ - BR-163	Ignição ligada		Status	53	NÃO	-10,1481	-54,9299
	12/08/2024 16:44:29	MT - MATUPÁ - BR-163	A sirene está ligada		Status	53	NÃO	-10,1481	-54,9299

## RELATÓRIO ANALÍTICO POR VEÍCULO





































Período: 08/08/2024 00:00:00 à 14/08/2024 23:59:59

Identificador: GJN9C33 SIMONE FH 2023

Placa: GJN9C33

- Legenda:**
-  Mensagens enviadas do Veículo (Veículo -> Central)
  -  Mensagens enviadas do Veículo (Controle de Jornada Cliente)
  -  Mensagens enviadas da Central (Central -> Veículo)



Sentido:	Data e Hora:	Localização:	Mensagem:	Modo Emergência	Tipo Mensagem:	Vel. (Km/h)	Log ?	Latitude	Longitude
	12/08/2024 16:44:29	MT - MATUPÁ - BR-163	A sirene está ligada		Alerta de Software	53	NÃO	-10,1481	-54,9299
	12/08/2024 16:44:14	MT - MATUPÁ - BR-163	Cobertura de câmera ou motorista não detectado		Evento	31	NÃO	-10,1493	-54,9303
	12/08/2024 16:44:14	MT - MATUPÁ - BR-163	A sirene está ligada		Alerta de Software	31	NÃO	-10,1493	-54,9303
	12/08/2024 16:43:36	MT - MATUPÁ - BR-163	Cobertura de câmera ou motorista não detectado		Evento	28	NÃO	-10,1510	-54,9310
	12/08/2024 16:43:36	MT - MATUPÁ - BR-163	A sirene está ligada		Alerta de Software	28	NÃO	-10,1510	-54,9310
	12/08/2024 16:42:29	MT - MATUPÁ - BR-163	Ignição ligada		Status	62	NÃO	-10,1566	-54,9333
	12/08/2024 16:42:29	MT - MATUPÁ - BR-163	A sirene está ligada		Status	62	NÃO	-10,1566	-54,9333
	12/08/2024 16:42:29	MT - MATUPÁ - BR-163	A sirene está ligada		Alerta de Software	62	NÃO	-10,1566	-54,9333
	12/08/2024 16:40:29	MT - MATUPÁ - BR-163	Ignição ligada		Status	66	NÃO	-10,1699	-54,9387
	12/08/2024 16:40:29	MT - MATUPÁ - BR-163	A sirene está ligada		Status	66	NÃO	-10,1699	-54,9387
	12/08/2024 16:40:29	MT - MATUPÁ - BR-163	A sirene está ligada		Alerta de Software	66	NÃO	-10,1699	-54,9387
	12/08/2024 16:38:29	MT - MATUPÁ - BR-163	Ignição ligada		Status	41	NÃO	-10,1861	-54,9466
	12/08/2024 16:38:29	MT - MATUPÁ - BR-163	A sirene está ligada		Status	41	NÃO	-10,1861	-54,9466
	12/08/2024 16:38:29	MT - MATUPÁ - BR-163	A sirene está ligada		Alerta de Software	41	NÃO	-10,1861	-54,9466
	12/08/2024 16:36:29	MT - MATUPÁ - BR-163	Ignição ligada		Status	60	NÃO	-10,1962	-54,9536
	12/08/2024 16:36:29	MT - MATUPÁ - BR-163	A sirene está ligada		Status	60	NÃO	-10,1962	-54,9536
	12/08/2024 16:36:29	MT - MATUPÁ - BR-163	A sirene está ligada		Alerta de Software	60	NÃO	-10,1962	-54,9536
	12/08/2024 16:34:29	MT - MATUPÁ - BR-163	Ignição ligada		Status	68	NÃO	-10,2111	-54,9639
	12/08/2024 16:34:29	MT - MATUPÁ - BR-163	A sirene está ligada		Status	68	NÃO	-10,2111	-54,9639
	12/08/2024 16:34:29	MT - MATUPÁ - BR-163	A sirene está ligada		Alerta de Software	68	NÃO	-10,2111	-54,9639
	12/08/2024 16:32:29	MT - PEIXOTO DE AZEVEDO - BR-163	Ignição ligada		Status	29	NÃO	-10,2229	-54,9721
	12/08/2024 16:32:29	MT - PEIXOTO DE AZEVEDO - BR-163	A sirene está ligada		Status	29	NÃO	-10,2229	-54,9721
	12/08/2024 16:32:29	MT - PEIXOTO DE AZEVEDO - BR-163	A sirene está ligada		Alerta de Software	29	NÃO	-10,2229	-54,9721
	12/08/2024 16:30:29	MT - PEIXOTO DE AZEVEDO - BR-163	Ignição ligada		Status	51	NÃO	-10,2359	-54,9816
	12/08/2024 16:30:29	MT - PEIXOTO DE AZEVEDO - BR-163	A sirene está ligada		Status	51	NÃO	-10,2359	-54,9816
	12/08/2024 16:30:29	MT - PEIXOTO DE AZEVEDO - BR-163	A sirene está ligada		Alerta de Software	51	NÃO	-10,2359	-54,9816
	12/08/2024 16:28:29	MT - PEIXOTO DE AZEVEDO - BR-163	Ignição ligada		Status	36	NÃO	-10,2442	-54,9884
	12/08/2024 16:28:29	MT - PEIXOTO DE AZEVEDO - BR-163	A sirene está ligada		Status	36	NÃO	-10,2442	-54,9884
	12/08/2024 16:28:29	MT - PEIXOTO DE AZEVEDO - BR-163	A sirene está ligada		Alerta de Software	36	NÃO	-10,2442	-54,9884
	12/08/2024 16:26:29	MT - PEIXOTO DE AZEVEDO - BR-163	Ignição ligada		Status	33	NÃO	-10,2507	-54,9939
	12/08/2024 16:26:29	MT - PEIXOTO DE AZEVEDO - BR-163	A sirene está ligada		Status	33	NÃO	-10,2507	-54,9939
	12/08/2024 16:26:29	MT - PEIXOTO DE AZEVEDO - BR-163	A sirene está ligada		Alerta de Software	33	NÃO	-10,2507	-54,9939
	12/08/2024 16:24:29	MT - PEIXOTO DE AZEVEDO - BR-163	Ignição ligada		Status	60	NÃO	-10,2619	-55,0033
	12/08/2024 16:24:29	MT - PEIXOTO DE AZEVEDO - BR-163	A sirene está ligada		Status	60	NÃO	-10,2619	-55,0033
	12/08/2024 16:24:29	MT - PEIXOTO DE AZEVEDO - BR-163	A sirene está ligada		Alerta de Software	60	NÃO	-10,2619	-55,0033
	12/08/2024 16:22:29	MT - PEIXOTO DE AZEVEDO - BR-163	Ignição ligada		Status	71	NÃO	-10,2797	-55,0181
	12/08/2024 16:22:29	MT - PEIXOTO DE AZEVEDO - BR-163	A sirene está ligada		Status	71	NÃO	-10,2797	-55,0181

## RELATÓRIO ANALÍTICO POR VEÍCULO






































Período: 08/08/2024 00:00:00 à 14/08/2024 23:59:59

Identificador: GJN9C33 SIMONE FH 2023

Placa: GJN9C33

- Legenda:**
-  Mensagens enviadas do Veículo (Veículo -> Central)
  -  Mensagens enviadas do Veículo (Controle de Jornada Cliente)
  -  Mensagens enviadas da Central (Central -> Veículo)






Sentido:	Data e Hora:	Localização:	Mensagem:	Modo Emergência	Tipo Mensagem:	Vel. (Km/h)	Log ?	Latitude	Longitude
	12/08/2024 16:22:29	MT - PEIXOTO DE AZEVEDO - BR-163	A sirene está ligada		Alerta de Software	71	NÃO	-10,2797	-55,0181
	12/08/2024 16:20:58	MT - PEIXOTO DE AZEVEDO - BR-163			Posição Normal	67	NÃO	-10,2924	-55,0288
	12/08/2024 16:20:58	MT - PEIXOTO DE AZEVEDO - BR-163	A sirene está ligada		Alerta de Software	67	NÃO	-10,2924	-55,0288
	12/08/2024 16:20:29	MT - PEIXOTO DE AZEVEDO - BR-163	Ignição ligada		Status	48	NÃO	-10,2960	-55,0310
	12/08/2024 16:20:29	MT - PEIXOTO DE AZEVEDO - BR-163	A sirene está ligada		Status	48	NÃO	-10,2960	-55,0310
	12/08/2024 16:18:29	MT - TERRA NOVA DO NORTE - BR-163	Ignição ligada		Status	58	NÃO	-10,3159	-55,0355
	12/08/2024 16:18:29	MT - TERRA NOVA DO NORTE - BR-163	A sirene está ligada		Status	58	NÃO	-10,3159	-55,0355
	12/08/2024 16:18:29	MT - TERRA NOVA DO NORTE - BR-163	A sirene está ligada		Alerta de Software	58	NÃO	-10,3159	-55,0355
	12/08/2024 16:16:29	MT - TERRA NOVA DO NORTE - BR-163	Ignição ligada		Status	55	NÃO	-10,3365	-55,0397
	12/08/2024 16:16:29	MT - TERRA NOVA DO NORTE - BR-163	A sirene está ligada		Status	55	NÃO	-10,3365	-55,0397
	12/08/2024 16:16:29	MT - TERRA NOVA DO NORTE - BR-163	A sirene está ligada		Alerta de Software	55	NÃO	-10,3365	-55,0397
	12/08/2024 16:14:45	MT - TERRA NOVA DO NORTE - Próx. BR-163			Posição Normal	25	NÃO	-10,3526	-55,0429
	12/08/2024 16:14:45	MT - TERRA NOVA DO NORTE - Próx. BR-163	A sirene está ligada		Alerta de Software	25	NÃO	-10,3526	-55,0429
	12/08/2024 16:14:29	MT - TERRA NOVA DO NORTE - Próx. BR-163	Ignição ligada		Status	65	NÃO	-10,3545	-55,0433
	12/08/2024 16:14:29	MT - TERRA NOVA DO NORTE - Próx. BR-163	A sirene está ligada		Status	65	NÃO	-10,3545	-55,0433
	12/08/2024 16:12:29	MT - TERRA NOVA DO NORTE - BR-163	Ignição ligada		Status	74	NÃO	-10,3884	-55,0503
	12/08/2024 16:12:29	MT - TERRA NOVA DO NORTE - Próx. BR-163	Ignição ligada		Status	74	NÃO	-10,3883	-55,0502
	12/08/2024 16:12:29	MT - TERRA NOVA DO NORTE - BR-163	A sirene está ligada		Status	74	NÃO	-10,3884	-55,0503
	12/08/2024 16:12:29	MT - TERRA NOVA DO NORTE - Próx. BR-163	A sirene está ligada		Status	74	NÃO	-10,3883	-55,0502
	12/08/2024 16:12:29	MT - TERRA NOVA DO NORTE - Próx. BR-163	A sirene está ligada		Alerta de Software	74	NÃO	-10,3883	-55,0502
	12/08/2024 16:09:29	MT - TERRA NOVA DO NORTE - BR-163	Ignição ligada		Status	78	SIM	-10,4089	-55,0544
	12/08/2024 16:09:29	MT - TERRA NOVA DO NORTE - BR-163	A sirene está ligada		Status	78	SIM	-10,4089	-55,0544
	12/08/2024 16:07:47	MT - TERRA NOVA DO NORTE - BR-163			Posição Normal	64	NÃO	-10,4286	-55,0582
	12/08/2024 16:07:47	MT - TERRA NOVA DO NORTE - BR-163	A sirene está ligada		Alerta de Software	64	NÃO	-10,4286	-55,0582
	12/08/2024 16:07:29	MT - TERRA NOVA DO NORTE - BR-163	Ignição ligada		Status	77	NÃO	-10,4203	-55,0566
	12/08/2024 16:07:29	MT - TERRA NOVA DO NORTE - Próx. BR-163	Ignição ligada		Status	77	NÃO	-10,4202	-55,0565
	12/08/2024 16:07:29	MT - TERRA NOVA DO NORTE - BR-163	A sirene está ligada		Status	77	NÃO	-10,4203	-55,0566
	12/08/2024 16:07:29	MT - TERRA NOVA DO NORTE - Próx. BR-163	A sirene está ligada		Status	77	NÃO	-10,4202	-55,0565
	12/08/2024 16:07:29	MT - TERRA NOVA DO NORTE - BR-163	A sirene está ligada		Alerta de Software	77	NÃO	-10,4203	-55,0566
	12/08/2024 16:07:29	MT - TERRA NOVA DO NORTE - Próx. BR-163	A sirene está ligada		Alerta de Software	77	NÃO	-10,4202	-55,0565
	12/08/2024 16:06:29	MT - TERRA NOVA DO NORTE - BR-163	Ignição ligada		Status	53	NÃO	-10,4401	-55,0605
	12/08/2024 16:06:29	MT - TERRA NOVA DO NORTE - BR-163	A sirene está ligada		Status	53	NÃO	-10,4401	-55,0605
	12/08/2024 16:04:29	MT - TERRA NOVA DO NORTE - BR-163	Ignição ligada		Status	66	NÃO	-10,4611	-55,0647
	12/08/2024 16:04:29	MT - TERRA NOVA DO NORTE - BR-163	A sirene está ligada		Status	66	NÃO	-10,4611	-55,0647
	12/08/2024 16:03:02	MT - TERRA NOVA DO NORTE - BR-163	Cobertura de câmera ou motorista não detectado		Evento	27	SIM	-10,4752	-55,0674
	12/08/2024 16:02:29	MT - TERRA NOVA DO NORTE - BR-163	Ignição ligada		Status	23	NÃO	-10,4769	-55,0678
	12/08/2024 16:02:29	MT - TERRA NOVA DO NORTE - BR-163	A sirene está ligada		Status	23	NÃO	-10,4769	-55,0678

## RELATÓRIO ANALÍTICO POR VEÍCULO

















Período: 08/08/2024 00:00:00 à 14/08/2024 23:59:59

Identificador: GJN9C33 SIMONE FH 2023

Placa: GJN9C33

- Legenda:**
-  Mensagens enviadas do Veículo (Veículo -> Central)
  -  Mensagens enviadas do Veículo (Controle de Jornada Cliente)
  -  Mensagens enviadas da Central (Central -> Veículo)



Sentido:	Data e Hora:	Localização:	Mensagem:	Modo Emergência	Tipo Mensagem:	Vel. (Km/h)	Log ?	Latitude	Longitude
	12/08/2024 16:02:29	MT - TERRA NOVA DO NORTE - BR-163	A sirene está ligada		Alerta de Software	23	NÃO	-10,4769	-55,0678
	12/08/2024 16:02:15	MT - TERRA NOVA DO NORTE - Próx. BR-163	Cobertura de câmera ou motorista não detectado		Evento	18	NÃO	-10,4774	-55,0678
	12/08/2024 16:02:15	MT - TERRA NOVA DO NORTE - Próx. BR-163	A sirene está ligada		Alerta de Software	18	NÃO	-10,4774	-55,0678
	12/08/2024 16:01:07	MT - TERRA NOVA DO NORTE - BR-163			Posição Normal	61	NÃO	-10,4807	-55,0685
	12/08/2024 16:01:07	MT - TERRA NOVA DO NORTE - BR-163	A sirene está ligada		Alerta de Software	61	NÃO	-10,4807	-55,0685
	12/08/2024 16:00:29	MT - TERRA NOVA DO NORTE - BR-163	Ignição ligada		Status	68	NÃO	-10,4872	-55,0698
	12/08/2024 16:00:29	MT - TERRA NOVA DO NORTE - BR-163	A sirene está ligada		Status	68	NÃO	-10,4872	-55,0698
	12/08/2024 15:58:36	MT - TERRA NOVA DO NORTE - BR-163	Cobertura de câmera ou motorista não detectado		Evento	33	NÃO	-10,5017	-55,0727
	12/08/2024 15:58:36	MT - TERRA NOVA DO NORTE - BR-163	A sirene está ligada		Alerta de Software	33	NÃO	-10,5017	-55,0727
	12/08/2024 15:58:29	MT - TERRA NOVA DO NORTE - BR-163	Ignição ligada		Status	25	NÃO	-10,5024	-55,0729
	12/08/2024 15:58:29	MT - TERRA NOVA DO NORTE - BR-163	A sirene está ligada		Status	25	NÃO	-10,5024	-55,0729
	12/08/2024 15:56:40	MT - TERRA NOVA DO NORTE - BR-163			Posição Normal	0	NÃO	-10,5029	-55,0729
	12/08/2024 15:56:40	MT - TERRA NOVA DO NORTE - BR-163	A sirene está ligada		Alerta de Software	0	NÃO	-10,5029	-55,0729
	12/08/2024 15:56:40	MT - TERRA NOVA DO NORTE - BR-163	Parada do Veículo		Alerta de Software	0	NÃO	-10,5029	-55,0729
	12/08/2024 15:56:29	MT - TERRA NOVA DO NORTE - BR-163	Ignição ligada		Status	54	NÃO	-10,5081	-55,0740
	12/08/2024 15:56:29	MT - TERRA NOVA DO NORTE - Próx. BR-163	Ignição ligada		Status	54	NÃO	-10,5080	-55,0738
	12/08/2024 15:56:29	MT - TERRA NOVA DO NORTE - BR-163	A sirene está ligada		Status	54	NÃO	-10,5081	-55,0740
	12/08/2024 15:56:29	MT - TERRA NOVA DO NORTE - Próx. BR-163	A sirene está ligada		Status	54	NÃO	-10,5080	-55,0738
	12/08/2024 15:55:29	MT - TERRA NOVA DO NORTE - BR-163	Ignição ligada		Status	54	NÃO	-10,5081	-55,0740
	12/08/2024 15:55:29	MT - TERRA NOVA DO NORTE - BR-163	A sirene está ligada		Status	54	NÃO	-10,5081	-55,0740
	12/08/2024 15:55:22	MT - TERRA NOVA DO NORTE - BR-163			Posição Normal	58	NÃO	-10,5091	-55,0741
	12/08/2024 15:53:29	MT - TERRA NOVA DO NORTE - BR-163	Ignição ligada		Status	66	NÃO	-10,5279	-55,0797
	12/08/2024 15:53:29	MT - TERRA NOVA DO NORTE - BR-163	A sirene está ligada		Status	66	NÃO	-10,5279	-55,0797
	12/08/2024 15:51:29	MT - TERRA NOVA DO NORTE - BR-163	Ignição ligada		Status	66	NÃO	-10,5370	-55,0827
	12/08/2024 15:51:29	MT - TERRA NOVA DO NORTE - BR-163	Ignição ligada		Status	66	SIM	-10,5371	-55,0828
	12/08/2024 15:51:29	MT - TERRA NOVA DO NORTE - BR-163	A sirene está ligada		Status	66	NÃO	-10,5370	-55,0827
	12/08/2024 15:51:29	MT - TERRA NOVA DO NORTE - BR-163	A sirene está ligada		Status	66	SIM	-10,5371	-55,0828
	12/08/2024 15:51:29	MT - TERRA NOVA DO NORTE - BR-163	A sirene está ligada		Alerta de Software	66	NÃO	-10,5370	-55,0827
	12/08/2024 15:50:29	MT - TERRA NOVA DO NORTE - BR-163	Ignição ligada		Status	75	SIM	-10,5579	-55,0897
	12/08/2024 15:50:29	MT - TERRA NOVA DO NORTE - BR-163	A sirene está ligada		Status	75	SIM	-10,5579	-55,0897
	12/08/2024 15:48:29	MT - TERRA NOVA DO NORTE - BR-163	Ignição ligada		Status	73	SIM	-10,5796	-55,0922
	12/08/2024 15:48:29	MT - TERRA NOVA DO NORTE - BR-163	A sirene está ligada		Status	73	SIM	-10,5796	-55,0922
	12/08/2024 15:46:29	MT - TERRA NOVA DO NORTE - Próx. BR-163	Ignição ligada		Status	55	NÃO	-10,5944	-55,0966
	12/08/2024 15:46:29	MT - TERRA NOVA DO NORTE - Próx. BR-163	A sirene está ligada		Status	55	NÃO	-10,5944	-55,0966
	12/08/2024 15:46:29	MT - TERRA NOVA DO NORTE - Próx. BR-163	A sirene está ligada		Alerta de Software	55	NÃO	-10,5944	-55,0966
	12/08/2024 15:45:27	MT - TERRA NOVA DO NORTE - BR-163	Cobertura de câmera ou motorista não detectado		Evento	31	NÃO	-10,5981	-55,1005
	12/08/2024 15:45:27	MT - TERRA NOVA DO NORTE - BR-163	A sirene está ligada		Alerta de Software	31	NÃO	-10,5981	-55,1005



RELATÓRIO ANALÍTICO POR VEÍCULO

Período: 08/08/2024 00:00:00 à 14/08/2024 23:59:59

Identificador: GJN9C33 SIMONE FH 2023

Placa: GJN9C33

Legenda:

Mensagens enviadas do Veículo (Veículo -> Central)

Mensagens enviadas do Veículo (Controle de Jornada Cliente)

Mensagens enviadas da Central (Central -> Veículo)






Sentido:	Data e Hora:	Localização:	Mensagem:	Modo Emergência	Tipo Mensagem:	Vel. (Km/h)	Log ?	Latitude	Longitude
	12/08/2024 15:45:27	MT - TERRA NOVA DO NORTE - BR-163	Movimentação com Status Bloqueado		Alerta de Software	31	NÃO	-10,5981	-55,1005
	12/08/2024 15:44:31	MENSAGEM ENVIADA PELA CENTRAL   Enviada por: integração	Desligar Bloqueio		Comando		-		
	12/08/2024 15:44:29	MT - TERRA NOVA DO NORTE - Próx. Rua V II F	Ignição ligada		Status	0	NÃO	-10,5988	-55,1011
	12/08/2024 15:44:29	MT - TERRA NOVA DO NORTE - Próx. Rua V II F	A sirene está ligada		Status	0	NÃO	-10,5988	-55,1011
	12/08/2024 15:44:29	MT - TERRA NOVA DO NORTE - Próx. Rua V II F	O veículo está bloqueado		Status	0	NÃO	-10,5988	-55,1011
	12/08/2024 15:44:29	MT - TERRA NOVA DO NORTE - Próx. Rua V II F	A sirene está ligada		Alerta de Software	0	NÃO	-10,5988	-55,1011
	12/08/2024 15:44:29	MT - TERRA NOVA DO NORTE - Próx. Rua V II F	A sirene está ligada		Alerta de Software	0	NÃO	-10,5988	-55,1011
	12/08/2024 15:44:29	MT - TERRA NOVA DO NORTE - Próx. Rua V II F	Parada do Veículo		Alerta de Software	0	NÃO	-10,5988	-55,1011
	12/08/2024 15:44:29	MT - TERRA NOVA DO NORTE - Próx. Rua V II F	Parada do Veículo		Alerta de Software	0	NÃO	-10,5988	-55,1011
	12/08/2024 15:42:29	MT - TERRA NOVA DO NORTE - Próx. Rua V II F	Ignição ligada		Status	0	NÃO	-10,5988	-55,1011
	12/08/2024 15:42:29	MT - TERRA NOVA DO NORTE - Próx. Rua V II F	A sirene está ligada		Status	0	NÃO	-10,5988	-55,1011
	12/08/2024 15:42:29	MT - TERRA NOVA DO NORTE - Próx. Rua V II F	O veículo está bloqueado		Status	0	NÃO	-10,5988	-55,1011
	12/08/2024 15:42:29	MT - TERRA NOVA DO NORTE - Próx. Rua V II F	A sirene está ligada		Alerta de Software	0	NÃO	-10,5988	-55,1011
	12/08/2024 15:42:29	MT - TERRA NOVA DO NORTE - Próx. Rua V II F	Parada do Veículo		Alerta de Software	0	NÃO	-10,5988	-55,1011
	12/08/2024 15:41:47	MENSAGEM ENVIADA PELA CENTRAL   Enviada por: integração	Habilitar sensor de desengate		Comando		-		
	12/08/2024 15:41:44	MENSAGEM ENVIADA PELA CENTRAL   Enviada por: integração	Habilitar sensor de violação de painel		Comando		-		
	12/08/2024 15:41:40	MENSAGEM ENVIADA PELA CENTRAL   Enviada por: integração	Desabilitar Botão de Abertura de Trava de Baú		Comando		-		
	12/08/2024 15:41:40	MENSAGEM ENVIADA PELA CENTRAL   Enviada por: integração	Habilitar sensor de porta do motorista		Comando		-		
	12/08/2024 15:41:39	MENSAGEM ENVIADA PELA CENTRAL   Enviada por: integração	Habilitar sensor de porta do carona		Comando		-		
	12/08/2024 15:40:29	MT - TERRA NOVA DO NORTE - Próx. Rua V II F	Ignição ligada		Status	0	NÃO	-10,5988	-55,1011
	12/08/2024 15:40:29	MT - TERRA NOVA DO NORTE - Próx. Rua V II F	A sirene está ligada		Status	0	NÃO	-10,5988	-55,1011
	12/08/2024 15:40:29	MT - TERRA NOVA DO NORTE - Próx. Rua V II F	O veículo está bloqueado		Status	0	NÃO	-10,5988	-55,1011
	12/08/2024 15:40:29	MT - TERRA NOVA DO NORTE - Próx. Rua V II F	A sirene está ligada		Alerta de Software	0	NÃO	-10,5988	-55,1011
	12/08/2024 15:40:29	MT - TERRA NOVA DO NORTE - Próx. Rua V II F	Parada do Veículo		Alerta de Software	0	NÃO	-10,5988	-55,1011
	12/08/2024 15:39:42	MT - TERRA NOVA DO NORTE - Próx. Rua V II F	11 REINICIO DE VIAGEM 11 REINICIO DE VIAGEM ID MOTORISTA:0805		Macro		NÃO	-10,5988	-55,1011
	12/08/2024 15:39:42	MT - TERRA NOVA DO NORTE - Próx. Rua V II F	A sirene está ligada		Alerta de Software		NÃO	-10,5988	-55,1011
	12/08/2024 15:39:04	MT - TERRA NOVA DO NORTE - Próx. Rua V II F	Ignição ligada		Evento	0	NÃO	-10,5988	-55,1011
	12/08/2024 15:39:04	MT - TERRA NOVA DO NORTE - Próx. Rua V II F	A sirene está ligada		Status	0	NÃO	-10,5988	-55,1011
	12/08/2024 15:39:04	MT - TERRA NOVA DO NORTE - Próx. Rua V II F	O veículo está bloqueado		Status	0	NÃO	-10,5988	-55,1011
	12/08/2024 15:39:04	MT - TERRA NOVA DO NORTE - Próx. Rua V II F	A sirene está ligada		Alerta de Software	0	NÃO	-10,5988	-55,1011
	12/08/2024 15:39:04	MT - TERRA NOVA DO NORTE - Próx. Rua V II F	Parada do Veículo		Alerta de Software	0	NÃO	-10,5988	-55,1011
	12/08/2024 15:38:29	MT - TERRA NOVA DO NORTE - Próx. Rua V II F	A sirene está ligada		Status	0	NÃO	-10,5988	-55,1011
	12/08/2024 15:38:29	MT - TERRA NOVA DO NORTE - Próx. Rua V II F	O veículo está bloqueado		Status	0	NÃO	-10,5988	-55,1011
	12/08/2024 15:38:29	MT - TERRA NOVA DO NORTE - Próx. Rua V II F	A sirene está ligada		Alerta de Software	0	NÃO	-10,5988	-55,1011
	12/08/2024 15:38:29	MT - TERRA NOVA DO NORTE - Próx. Rua V II F	Parada do Veículo		Alerta de Software	0	NÃO	-10,5988	-55,1011

## RELATÓRIO ANALÍTICO POR VEÍCULO

Período: 08/08/2024 00:00:00 à 14/08/2024 23:59:59

Identificador: GJN9C33 SIMONE FH 2023

Placa: GJN9C33




- Legenda:**
-  Mensagens enviadas do Veículo (Veículo -> Central)
  -  Mensagens enviadas do Veículo (Controle de Jornada Cliente)
  -  Mensagens enviadas da Central (Central -> Veículo)



Sentido:	Data e Hora:	Localização:	Mensagem:	Modo Emergência	Tipo Mensagem:	Vel. (Km/h)	Log ?	Latitude	Longitude
	12/08/2024 15:36:29	MT - TERRA NOVA DO NORTE - Próx. Rua V II F	A sirene está ligada		Status	0	NÃO	-10,5988	-55,1011
	12/08/2024 15:36:29	MT - TERRA NOVA DO NORTE - Próx. Rua V II F	O veículo está bloqueado		Status	0	NÃO	-10,5988	-55,1011
	12/08/2024 15:36:29	MT - TERRA NOVA DO NORTE - Próx. Rua V II F	A sirene está ligada		Alerta de Software	0	NÃO	-10,5988	-55,1011
	12/08/2024 15:36:29	MT - TERRA NOVA DO NORTE - Próx. Rua V II F	Parada do Veículo		Alerta de Software	0	NÃO	-10,5988	-55,1011
	12/08/2024 15:34:29	MT - TERRA NOVA DO NORTE - Próx. Rua V II F	A sirene está ligada		Status	0	NÃO	-10,5988	-55,1011
	12/08/2024 15:34:29	MT - TERRA NOVA DO NORTE - Próx. Rua V II F	O veículo está bloqueado		Status	0	NÃO	-10,5988	-55,1011
	12/08/2024 15:34:29	MT - TERRA NOVA DO NORTE - Próx. Rua V II F	A sirene está ligada		Alerta de Software	0	NÃO	-10,5988	-55,1011
	12/08/2024 15:34:29	MT - TERRA NOVA DO NORTE - Próx. Rua V II F	Parada do Veículo		Alerta de Software	0	NÃO	-10,5988	-55,1011
	12/08/2024 15:32:29	MT - TERRA NOVA DO NORTE - Próx. Rua V II F	A sirene está ligada		Status	0	NÃO	-10,5988	-55,1011
	12/08/2024 15:32:29	MT - TERRA NOVA DO NORTE - Próx. Rua V II F	O veículo está bloqueado		Status	0	NÃO	-10,5988	-55,1011
	12/08/2024 15:32:29	MT - TERRA NOVA DO NORTE - Próx. Rua V II F	A sirene está ligada		Alerta de Software	0	NÃO	-10,5988	-55,1011
	12/08/2024 15:32:29	MT - TERRA NOVA DO NORTE - Próx. Rua V II F	Parada do Veículo		Alerta de Software	0	NÃO	-10,5988	-55,1011
	12/08/2024 15:30:29	MT - TERRA NOVA DO NORTE - Próx. Rua V II F	A sirene está ligada		Status	0	NÃO	-10,5988	-55,1011
	12/08/2024 15:30:29	MT - TERRA NOVA DO NORTE - Próx. Rua V II F	O veículo está bloqueado		Status	0	NÃO	-10,5988	-55,1011
	12/08/2024 15:30:29	MT - TERRA NOVA DO NORTE - Próx. Rua V II F	A sirene está ligada		Alerta de Software	0	NÃO	-10,5988	-55,1011
	12/08/2024 15:30:29	MT - TERRA NOVA DO NORTE - Próx. Rua V II F	Parada do Veículo		Alerta de Software	0	NÃO	-10,5988	-55,1011
	12/08/2024 15:28:29	MT - TERRA NOVA DO NORTE - Próx. Rua V II F	A sirene está ligada		Status	0	NÃO	-10,5988	-55,1011
	12/08/2024 15:28:29	MT - TERRA NOVA DO NORTE - Próx. Rua V II F	O veículo está bloqueado		Status	0	NÃO	-10,5988	-55,1011
	12/08/2024 15:28:29	MT - TERRA NOVA DO NORTE - Próx. Rua V II F	A sirene está ligada		Alerta de Software	0	NÃO	-10,5988	-55,1011
	12/08/2024 15:28:29	MT - TERRA NOVA DO NORTE - Próx. Rua V II F	Parada do Veículo		Alerta de Software	0	NÃO	-10,5988	-55,1011
	12/08/2024 15:26:29	MT - TERRA NOVA DO NORTE - Próx. Rua V II F	A sirene está ligada		Status	0	NÃO	-10,5988	-55,1011
	12/08/2024 15:26:29	MT - TERRA NOVA DO NORTE - Próx. Rua V II F	O veículo está bloqueado		Status	0	NÃO	-10,5988	-55,1011
	12/08/2024 15:26:29	MT - TERRA NOVA DO NORTE - Próx. Rua V II F	A sirene está ligada		Alerta de Software	0	NÃO	-10,5988	-55,1011
	12/08/2024 15:26:29	MT - TERRA NOVA DO NORTE - Próx. Rua V II F	Parada do Veículo		Alerta de Software	0	NÃO	-10,5988	-55,1011
	12/08/2024 15:24:29	MT - TERRA NOVA DO NORTE - Próx. Rua V II F	A sirene está ligada		Status	0	NÃO	-10,5988	-55,1011
	12/08/2024 15:24:29	MT - TERRA NOVA DO NORTE - Próx. Rua V II F	O veículo está bloqueado		Status	0	NÃO	-10,5988	-55,1011
	12/08/2024 15:24:29	MT - TERRA NOVA DO NORTE - Próx. Rua V II F	A sirene está ligada		Alerta de Software	0	NÃO	-10,5988	-55,1011
	12/08/2024 15:24:29	MT - TERRA NOVA DO NORTE - Próx. Rua V II F	Parada do Veículo		Alerta de Software	0	NÃO	-10,5988	-55,1011
	12/08/2024 15:22:29	MT - TERRA NOVA DO NORTE - Próx. Rua V II F	A sirene está ligada		Status	0	NÃO	-10,5988	-55,1011
	12/08/2024 15:22:29	MT - TERRA NOVA DO NORTE - Próx. Rua V II F	O veículo está bloqueado		Status	0	NÃO	-10,5988	-55,1011
	12/08/2024 15:22:29	MT - TERRA NOVA DO NORTE - Próx. Rua V II F	A sirene está ligada		Alerta de Software	0	NÃO	-10,5988	-55,1011
	12/08/2024 15:22:29	MT - TERRA NOVA DO NORTE - Próx. Rua V II F	Parada do Veículo		Alerta de Software	0	NÃO	-10,5988	-55,1011
	12/08/2024 15:20:29	MT - TERRA NOVA DO NORTE - Próx. Rua V II F	A sirene está ligada		Status	0	NÃO	-10,5988	-55,1011
	12/08/2024 15:20:29	MT - TERRA NOVA DO NORTE - Próx. Rua V II F	O veículo está bloqueado		Status	0	NÃO	-10,5988	-55,1011
	12/08/2024 15:20:29	MT - TERRA NOVA DO NORTE - Próx. Rua V II F	A sirene está ligada		Alerta de Software	0	NÃO	-10,5988	-55,1011
	12/08/2024 15:20:29	MT - TERRA NOVA DO NORTE - Próx. Rua V II F	Parada do Veículo		Alerta de Software	0	NÃO	-10,5988	-55,1011
	12/08/2024 15:18:29	MT - TERRA NOVA DO NORTE - Próx. Rua V II F	A sirene está ligada		Status	0	NÃO	-10,5988	-55,1011

RELATÓRIO ANALÍTICO POR VEÍCULO

Período: 08/08/2024 00:00:00 à 14/08/2024 23:59:59  
Identificador: GJN9C33 SIMONE FH 2023  
Placa: GJN9C33

- Legenda:**
-  Mensagens enviadas do Veículo (Veículo -> Central)
  -  Mensagens enviadas do Veículo (Controle de Jornada Cliente)
  -  Mensagens enviadas da Central (Central -> Veículo)



Sentido:	Data e Hora:	Localização:	Mensagem:	Modo Emergência	Tipo Mensagem:	Vel. (Km/h)	Log ?	Latitude	Longitude
	12/08/2024 15:18:29	MT - TERRA NOVA DO NORTE - Próx. Rua V II F	O veículo está bloqueado		Status	0	NÃO	-10,5988	-55,1011
	12/08/2024 15:18:29	MT - TERRA NOVA DO NORTE - Próx. Rua V II F	A sirene está ligada		Alerta de Software	0	NÃO	-10,5988	-55,1011
	12/08/2024 15:18:29	MT - TERRA NOVA DO NORTE - Próx. Rua V II F	Parada do Veículo		Alerta de Software	0	NÃO	-10,5988	-55,1011
	12/08/2024 15:16:29	MT - TERRA NOVA DO NORTE - Próx. Rua V II F	A sirene está ligada		Status	0	NÃO	-10,5988	-55,1011
	12/08/2024 15:16:29	MT - TERRA NOVA DO NORTE - Próx. Rua V II F	O veículo está bloqueado		Status	0	NÃO	-10,5988	-55,1011
	12/08/2024 15:16:29	MT - TERRA NOVA DO NORTE - Próx. Rua V II F	A sirene está ligada		Alerta de Software	0	NÃO	-10,5988	-55,1011
	12/08/2024 15:16:29	MT - TERRA NOVA DO NORTE - Próx. Rua V II F	Parada do Veículo		Alerta de Software	0	NÃO	-10,5988	-55,1011
	12/08/2024 15:14:29	MT - TERRA NOVA DO NORTE - Próx. Rua V II F	A sirene está ligada		Status	0	NÃO	-10,5988	-55,1011
	12/08/2024 15:14:29	MT - TERRA NOVA DO NORTE - Próx. Rua V II F	O veículo está bloqueado		Status	0	NÃO	-10,5988	-55,1011
	12/08/2024 15:14:29	MT - TERRA NOVA DO NORTE - Próx. Rua V II F	A sirene está ligada		Alerta de Software	0	NÃO	-10,5988	-55,1011
	12/08/2024 15:14:29	MT - TERRA NOVA DO NORTE - Próx. Rua V II F	Parada do Veículo		Alerta de Software	0	NÃO	-10,5988	-55,1011
	12/08/2024 15:12:29	MT - TERRA NOVA DO NORTE - Próx. Rua V II F	A sirene está ligada		Status	0	NÃO	-10,5988	-55,1011
	12/08/2024 15:12:29	MT - TERRA NOVA DO NORTE - Próx. Rua V II F	O veículo está bloqueado		Status	0	NÃO	-10,5988	-55,1011
	12/08/2024 15:12:29	MT - TERRA NOVA DO NORTE - Próx. Rua V II F	A sirene está ligada		Alerta de Software	0	NÃO	-10,5988	-55,1011
	12/08/2024 15:12:29	MT - TERRA NOVA DO NORTE - Próx. Rua V II F	Parada do Veículo		Alerta de Software	0	NÃO	-10,5988	-55,1011
	12/08/2024 15:10:29	MT - TERRA NOVA DO NORTE - Próx. Rua V II F	A sirene está ligada		Status	0	NÃO	-10,5988	-55,1011
	12/08/2024 15:10:29	MT - TERRA NOVA DO NORTE - Próx. Rua V II F	O veículo está bloqueado		Status	0	NÃO	-10,5988	-55,1011
	12/08/2024 15:10:29	MT - TERRA NOVA DO NORTE - Próx. Rua V II F	A sirene está ligada		Alerta de Software	0	NÃO	-10,5988	-55,1011
	12/08/2024 15:10:29	MT - TERRA NOVA DO NORTE - Próx. Rua V II F	Parada do Veículo		Alerta de Software	0	NÃO	-10,5988	-55,1011
	12/08/2024 15:08:29	MT - TERRA NOVA DO NORTE - Próx. Rua V II F	A sirene está ligada		Status	0	NÃO	-10,5988	-55,1011
	12/08/2024 15:08:29	MT - TERRA NOVA DO NORTE - Próx. Rua V II F	O veículo está bloqueado		Status	0	NÃO	-10,5988	-55,1011
	12/08/2024 15:08:29	MT - TERRA NOVA DO NORTE - Próx. Rua V II F	A sirene está ligada		Alerta de Software	0	NÃO	-10,5988	-55,1011
	12/08/2024 15:08:29	MT - TERRA NOVA DO NORTE - Próx. Rua V II F	Parada do Veículo		Alerta de Software	0	NÃO	-10,5988	-55,1011
	12/08/2024 15:06:29	MT - TERRA NOVA DO NORTE - Próx. Rua V II F	A sirene está ligada		Status	0	NÃO	-10,5988	-55,1011
	12/08/2024 15:06:29	MT - TERRA NOVA DO NORTE - Próx. Rua V II F	O veículo está bloqueado		Status	0	NÃO	-10,5988	-55,1011
	12/08/2024 15:06:29	MT - TERRA NOVA DO NORTE - Próx. Rua V II F	A sirene está ligada		Alerta de Software	0	NÃO	-10,5988	-55,1011
	12/08/2024 15:06:29	MT - TERRA NOVA DO NORTE - Próx. Rua V II F	Parada do Veículo		Alerta de Software	0	NÃO	-10,5988	-55,1011
	12/08/2024 15:04:29	MT - TERRA NOVA DO NORTE - Próx. Rua V II F	A sirene está ligada		Status	0	NÃO	-10,5988	-55,1011
	12/08/2024 15:04:29	MT - TERRA NOVA DO NORTE - Próx. Rua V II F	O veículo está bloqueado		Status	0	NÃO	-10,5988	-55,1011
	12/08/2024 15:04:29	MT - TERRA NOVA DO NORTE - Próx. Rua V II F	A sirene está ligada		Alerta de Software	0	NÃO	-10,5988	-55,1011
	12/08/2024 15:04:29	MT - TERRA NOVA DO NORTE - Próx. Rua V II F	Parada do Veículo		Alerta de Software	0	NÃO	-10,5988	-55,1011
	12/08/2024 15:02:29	MT - TERRA NOVA DO NORTE - Próx. Rua V II F	A sirene está ligada		Status	0	NÃO	-10,5988	-55,1011
	12/08/2024 15:02:29	MT - TERRA NOVA DO NORTE - Próx. Rua V II F	O veículo está bloqueado		Status	0	NÃO	-10,5988	-55,1011
	12/08/2024 15:02:29	MT - TERRA NOVA DO NORTE - Próx. Rua V II F	A sirene está ligada		Alerta de Software	0	NÃO	-10,5988	-55,1011
	12/08/2024 15:02:29	MT - TERRA NOVA DO NORTE - Próx. Rua V II F	Parada do Veículo		Alerta de Software	0	NÃO	-10,5988	-55,1011
	12/08/2024 15:00:29	MT - TERRA NOVA DO NORTE - Próx. Rua V II F	A sirene está ligada		Status	0	NÃO	-10,5988	-55,1011
	12/08/2024 15:00:29	MT - TERRA NOVA DO NORTE - Próx. Rua V II F	O veículo está bloqueado		Status	0	NÃO	-10,5988	-55,1011

## RELATÓRIO ANALÍTICO POR VEÍCULO




Período: 08/08/2024 00:00:00 à 14/08/2024 23:59:59

Identificador: GJN9C33 SIMONE FH 2023

Placa: GJN9C33

- Legenda:**
-  Mensagens enviadas do Veículo (Veículo -> Central)
  -  Mensagens enviadas do Veículo (Controle de Jornada Cliente)
  -  Mensagens enviadas da Central (Central -> Veículo)



Sentido:	Data e Hora:	Localização:	Mensagem:	Modo Emergência	Tipo Mensagem:	Vel. (Km/h)	Log ?	Latitude	Longitude
	12/08/2024 15:00:29	MT - TERRA NOVA DO NORTE - Próx. Rua V II F	A sirene está ligada		Alerta de Software	0	NÃO	-10,5988	-55,1011
	12/08/2024 15:00:29	MT - TERRA NOVA DO NORTE - Próx. Rua V II F	Parada do Veículo		Alerta de Software	0	NÃO	-10,5988	-55,1011
	12/08/2024 14:58:29	MT - TERRA NOVA DO NORTE - Próx. Rua V II F	A sirene está ligada		Status	0	NÃO	-10,5988	-55,1011
	12/08/2024 14:58:29	MT - TERRA NOVA DO NORTE - Próx. Rua V II F	O veículo está bloqueado		Status	0	NÃO	-10,5988	-55,1011
	12/08/2024 14:58:29	MT - TERRA NOVA DO NORTE - Próx. Rua V II F	A sirene está ligada		Alerta de Software	0	NÃO	-10,5988	-55,1011
	12/08/2024 14:58:29	MT - TERRA NOVA DO NORTE - Próx. Rua V II F	Parada do Veículo		Alerta de Software	0	NÃO	-10,5988	-55,1011
	12/08/2024 14:56:29	MT - TERRA NOVA DO NORTE - Próx. Rua V II F	A sirene está ligada		Status	0	NÃO	-10,5988	-55,1011
	12/08/2024 14:56:29	MT - TERRA NOVA DO NORTE - Próx. Rua V II F	O veículo está bloqueado		Status	0	NÃO	-10,5988	-55,1011
	12/08/2024 14:56:29	MT - TERRA NOVA DO NORTE - Próx. Rua V II F	A sirene está ligada		Alerta de Software	0	NÃO	-10,5988	-55,1011
	12/08/2024 14:56:29	MT - TERRA NOVA DO NORTE - Próx. Rua V II F	Parada do Veículo		Alerta de Software	0	NÃO	-10,5988	-55,1011
	12/08/2024 14:54:29	MT - TERRA NOVA DO NORTE - Próx. Rua V II F	A sirene está ligada		Status	0	NÃO	-10,5988	-55,1011
	12/08/2024 14:54:29	MT - TERRA NOVA DO NORTE - Próx. Rua V II F	O veículo está bloqueado		Status	0	NÃO	-10,5988	-55,1011
	12/08/2024 14:54:29	MT - TERRA NOVA DO NORTE - Próx. Rua V II F	A sirene está ligada		Alerta de Software	0	NÃO	-10,5988	-55,1011
	12/08/2024 14:54:29	MT - TERRA NOVA DO NORTE - Próx. Rua V II F	Parada do Veículo		Alerta de Software	0	NÃO	-10,5988	-55,1011
	12/08/2024 14:52:29	MT - TERRA NOVA DO NORTE - Próx. Rua V II F	A sirene está ligada		Status	0	NÃO	-10,5988	-55,1011
	12/08/2024 14:52:29	MT - TERRA NOVA DO NORTE - Próx. Rua V II F	O veículo está bloqueado		Status	0	NÃO	-10,5988	-55,1011
	12/08/2024 14:52:29	MT - TERRA NOVA DO NORTE - Próx. Rua V II F	A sirene está ligada		Alerta de Software	0	NÃO	-10,5988	-55,1011
	12/08/2024 14:52:29	MT - TERRA NOVA DO NORTE - Próx. Rua V II F	Parada do Veículo		Alerta de Software	0	NÃO	-10,5988	-55,1011
	12/08/2024 14:50:29	MT - TERRA NOVA DO NORTE - Próx. Rua V II F	A sirene está ligada		Status	0	NÃO	-10,5988	-55,1011
	12/08/2024 14:50:29	MT - TERRA NOVA DO NORTE - Próx. Rua V II F	O veículo está bloqueado		Status	0	NÃO	-10,5988	-55,1011
	12/08/2024 14:50:29	MT - TERRA NOVA DO NORTE - Próx. Rua V II F	A sirene está ligada		Alerta de Software	0	NÃO	-10,5988	-55,1011
	12/08/2024 14:50:29	MT - TERRA NOVA DO NORTE - Próx. Rua V II F	Parada do Veículo		Alerta de Software	0	NÃO	-10,5988	-55,1011
	12/08/2024 14:48:29	MT - TERRA NOVA DO NORTE - Próx. Rua V II F	A sirene está ligada		Status	0	NÃO	-10,5988	-55,1011
	12/08/2024 14:48:29	MT - TERRA NOVA DO NORTE - Próx. Rua V II F	O veículo está bloqueado		Status	0	NÃO	-10,5988	-55,1011
	12/08/2024 14:48:29	MT - TERRA NOVA DO NORTE - Próx. Rua V II F	A sirene está ligada		Alerta de Software	0	NÃO	-10,5988	-55,1011
	12/08/2024 14:48:29	MT - TERRA NOVA DO NORTE - Próx. Rua V II F	Parada do Veículo		Alerta de Software	0	NÃO	-10,5988	-55,1011
	12/08/2024 14:46:29	MT - TERRA NOVA DO NORTE - Próx. Rua V II F	A sirene está ligada		Status	0	NÃO	-10,5988	-55,1011
	12/08/2024 14:46:29	MT - TERRA NOVA DO NORTE - Próx. Rua V II F	O veículo está bloqueado		Status	0	NÃO	-10,5988	-55,1011
	12/08/2024 14:46:29	MT - TERRA NOVA DO NORTE - Próx. Rua V II F	A sirene está ligada		Alerta de Software	0	NÃO	-10,5988	-55,1011
	12/08/2024 14:46:29	MT - TERRA NOVA DO NORTE - Próx. Rua V II F	Parada do Veículo		Alerta de Software	0	NÃO	-10,5988	-55,1011
	12/08/2024 14:44:40	MT - TERRA NOVA DO NORTE - Próx. Rua V II F	Tempo de veículo parado excedido		Evento	0	NÃO	-10,5988	-55,1011
	12/08/2024 14:44:40	MT - TERRA NOVA DO NORTE - Próx. Rua V II F	A sirene está ligada		Status	0	NÃO	-10,5988	-55,1011
	12/08/2024 14:44:40	MT - TERRA NOVA DO NORTE - Próx. Rua V II F	O veículo está bloqueado		Status	0	NÃO	-10,5988	-55,1011
	12/08/2024 14:44:40	MT - TERRA NOVA DO NORTE - Próx. Rua V II F	A sirene está ligada		Alerta de Software	0	NÃO	-10,5988	-55,1011
	12/08/2024 14:44:40	MT - TERRA NOVA DO NORTE - Próx. Rua V II F	Parada do Veículo		Alerta de Software	0	NÃO	-10,5988	-55,1011
	12/08/2024 14:44:29	MT - TERRA NOVA DO NORTE - Próx. Rua V II F	A sirene está ligada		Status	0	NÃO	-10,5988	-55,1011
	12/08/2024 14:44:29	MT - TERRA NOVA DO NORTE - Próx. Rua V II F	O veículo está bloqueado		Status	0	NÃO	-10,5988	-55,1011

## RELATÓRIO ANALÍTICO POR VEÍCULO









Período: 08/08/2024 00:00:00 à 14/08/2024 23:59:59

Identificador: GJN9C33 SIMONE FH 2023

Placa: GJN9C33

- Legenda:**
-  Mensagens enviadas do Veículo (Veículo -> Central)
  -  Mensagens enviadas do Veículo (Controle de Jornada Cliente)
  -  Mensagens enviadas da Central (Central -> Veículo)



Sentido:	Data e Hora:	Localização:	Mensagem:	Modo Emergência	Tipo Mensagem:	Vel. (Km/h)	Log ?	Latitude	Longitude
	12/08/2024 14:44:29	MT - TERRA NOVA DO NORTE - Próx. Rua V II F	A sirene está ligada		Alerta de Software	0	NÃO	-10,5988	-55,1011
	12/08/2024 14:44:29	MT - TERRA NOVA DO NORTE - Próx. Rua V II F	Parada do Veículo		Alerta de Software	0	NÃO	-10,5988	-55,1011
	12/08/2024 14:42:29	MT - TERRA NOVA DO NORTE - Próx. Rua V II F	A sirene está ligada		Status	0	NÃO	-10,5988	-55,1011
	12/08/2024 14:42:29	MT - TERRA NOVA DO NORTE - Próx. Rua V II F	O veículo está bloqueado		Status	0	NÃO	-10,5988	-55,1011
	12/08/2024 14:42:29	MT - TERRA NOVA DO NORTE - Próx. Rua V II F	A sirene está ligada		Alerta de Software	0	NÃO	-10,5988	-55,1011
	12/08/2024 14:42:29	MT - TERRA NOVA DO NORTE - Próx. Rua V II F	Parada do Veículo		Alerta de Software	0	NÃO	-10,5988	-55,1011
	12/08/2024 14:40:29	MT - TERRA NOVA DO NORTE - Próx. Rua V II F	A sirene está ligada		Status	0	NÃO	-10,5988	-55,1011
	12/08/2024 14:40:29	MT - TERRA NOVA DO NORTE - Próx. Rua V II F	O veículo está bloqueado		Status	0	NÃO	-10,5988	-55,1011
	12/08/2024 14:40:29	MT - TERRA NOVA DO NORTE - Próx. Rua V II F	A sirene está ligada		Alerta de Software	0	NÃO	-10,5988	-55,1011
	12/08/2024 14:40:29	MT - TERRA NOVA DO NORTE - Próx. Rua V II F	Parada do Veículo		Alerta de Software	0	NÃO	-10,5988	-55,1011
	12/08/2024 14:38:29	MT - TERRA NOVA DO NORTE - Próx. Rua V II F	A sirene está ligada		Status	0	NÃO	-10,5988	-55,1011
	12/08/2024 14:38:29	MT - TERRA NOVA DO NORTE - Próx. Rua V II F	O veículo está bloqueado		Status	0	NÃO	-10,5988	-55,1011
	12/08/2024 14:38:29	MT - TERRA NOVA DO NORTE - Próx. Rua V II F	A sirene está ligada		Alerta de Software	0	NÃO	-10,5988	-55,1011
	12/08/2024 14:38:29	MT - TERRA NOVA DO NORTE - Próx. Rua V II F	Parada do Veículo		Alerta de Software	0	NÃO	-10,5988	-55,1011
	12/08/2024 14:36:29	MT - TERRA NOVA DO NORTE - Próx. Rua V II F	A sirene está ligada		Status	0	NÃO	-10,5988	-55,1011
	12/08/2024 14:36:29	MT - TERRA NOVA DO NORTE - Próx. Rua V II F	O veículo está bloqueado		Status	0	NÃO	-10,5988	-55,1011
	12/08/2024 14:36:29	MT - TERRA NOVA DO NORTE - Próx. Rua V II F	A sirene está ligada		Alerta de Software	0	NÃO	-10,5988	-55,1011
	12/08/2024 14:36:29	MT - TERRA NOVA DO NORTE - Próx. Rua V II F	Parada do Veículo		Alerta de Software	0	NÃO	-10,5988	-55,1011
	12/08/2024 14:34:29	MT - TERRA NOVA DO NORTE - Próx. Rua V II F	A sirene está ligada		Status	0	NÃO	-10,5988	-55,1011
	12/08/2024 14:34:29	MT - TERRA NOVA DO NORTE - Próx. Rua V II F	O veículo está bloqueado		Status	0	NÃO	-10,5988	-55,1011
	12/08/2024 14:34:29	MT - TERRA NOVA DO NORTE - Próx. Rua V II F	A sirene está ligada		Alerta de Software	0	NÃO	-10,5988	-55,1011
	12/08/2024 14:34:29	MT - TERRA NOVA DO NORTE - Próx. Rua V II F	Parada do Veículo		Alerta de Software	0	NÃO	-10,5988	-55,1011
	12/08/2024 14:32:29	MT - TERRA NOVA DO NORTE - Próx. Rua V II F	A sirene está ligada		Status	0	NÃO	-10,5988	-55,1011
	12/08/2024 14:32:29	MT - TERRA NOVA DO NORTE - Próx. Rua V II F	O veículo está bloqueado		Status	0	NÃO	-10,5988	-55,1011
	12/08/2024 14:32:29	MT - TERRA NOVA DO NORTE - Próx. Rua V II F	A sirene está ligada		Alerta de Software	0	NÃO	-10,5988	-55,1011
	12/08/2024 14:32:29	MT - TERRA NOVA DO NORTE - Próx. Rua V II F	Parada do Veículo		Alerta de Software	0	NÃO	-10,5988	-55,1011
	12/08/2024 14:30:29	MT - TERRA NOVA DO NORTE - Próx. Rua V II F	A sirene está ligada		Status	0	NÃO	-10,5988	-55,1011
	12/08/2024 14:30:29	MT - TERRA NOVA DO NORTE - Próx. Rua V II F	O veículo está bloqueado		Status	0	NÃO	-10,5988	-55,1011
	12/08/2024 14:30:29	MT - TERRA NOVA DO NORTE - Próx. Rua V II F	A sirene está ligada		Alerta de Software	0	NÃO	-10,5988	-55,1011
	12/08/2024 14:30:29	MT - TERRA NOVA DO NORTE - Próx. Rua V II F	Parada do Veículo		Alerta de Software	0	NÃO	-10,5988	-55,1011
	12/08/2024 14:28:29	MT - TERRA NOVA DO NORTE - Próx. Rua V II F	A sirene está ligada		Status	0	NÃO	-10,5988	-55,1011
	12/08/2024 14:28:29	MT - TERRA NOVA DO NORTE - Próx. Rua V II F	O veículo está bloqueado		Status	0	NÃO	-10,5988	-55,1011
	12/08/2024 14:28:29	MT - TERRA NOVA DO NORTE - Próx. Rua V II F	A sirene está ligada		Alerta de Software	0	NÃO	-10,5988	-55,1011
	12/08/2024 14:28:29	MT - TERRA NOVA DO NORTE - Próx. Rua V II F	Parada do Veículo		Alerta de Software	0	NÃO	-10,5988	-55,1011
	12/08/2024 14:26:29	MT - TERRA NOVA DO NORTE - Próx. Rua V II F	A sirene está ligada		Status	0	NÃO	-10,5988	-55,1011
	12/08/2024 14:26:29	MT - TERRA NOVA DO NORTE - Próx. Rua V II F	O veículo está bloqueado		Status	0	NÃO	-10,5988	-55,1011
	12/08/2024 14:26:29	MT - TERRA NOVA DO NORTE - Próx. Rua V II F	A sirene está ligada		Alerta de Software	0	NÃO	-10,5988	-55,1011






## RELATÓRIO ANALÍTICO POR VEÍCULO

Período: 08/08/2024 00:00:00 à 14/08/2024 23:59:59

Identificador: GJN9C33 SIMONE FH 2023

Placa: GJN9C33

- Legenda:**
-  Mensagens enviadas do Veículo (Veículo -> Central)
  -  Mensagens enviadas do Veículo (Controle de Jornada Cliente)
  -  Mensagens enviadas da Central (Central -> Veículo)



Sentido:	Data e Hora:	Localização:	Mensagem:	Modo Emergência	Tipo Mensagem:	Vel. (Km/h)	Log ?	Latitude	Longitude
	12/08/2024 14:26:29	MT - TERRA NOVA DO NORTE - Próx. Rua V II F	Parada do Veículo		Alerta de Software	0	NÃO	-10,5988	-55,1011
	12/08/2024 14:24:29	MT - TERRA NOVA DO NORTE - Próx. Rua V II F	A sirene está ligada		Status	0	NÃO	-10,5988	-55,1011
	12/08/2024 14:24:29	MT - TERRA NOVA DO NORTE - Próx. Rua V II F	O veículo está bloqueado		Status	0	NÃO	-10,5988	-55,1011
	12/08/2024 14:24:29	MT - TERRA NOVA DO NORTE - Próx. Rua V II F	A sirene está ligada		Alerta de Software	0	NÃO	-10,5988	-55,1011
	12/08/2024 14:24:29	MT - TERRA NOVA DO NORTE - Próx. Rua V II F	Parada do Veículo		Alerta de Software	0	NÃO	-10,5988	-55,1011
	12/08/2024 14:22:29	MT - TERRA NOVA DO NORTE - Próx. Rua V II F	A sirene está ligada		Status	0	NÃO	-10,5988	-55,1011
	12/08/2024 14:22:29	MT - TERRA NOVA DO NORTE - Próx. Rua V II F	O veículo está bloqueado		Status	0	NÃO	-10,5988	-55,1011
	12/08/2024 14:22:29	MT - TERRA NOVA DO NORTE - Próx. Rua V II F	A sirene está ligada		Alerta de Software	0	NÃO	-10,5988	-55,1011
	12/08/2024 14:22:29	MT - TERRA NOVA DO NORTE - Próx. Rua V II F	Parada do Veículo		Alerta de Software	0	NÃO	-10,5988	-55,1011
	12/08/2024 14:20:29	MT - TERRA NOVA DO NORTE - Próx. Rua V II F	A sirene está ligada		Status	0	NÃO	-10,5988	-55,1011
	12/08/2024 14:20:29	MT - TERRA NOVA DO NORTE - Próx. Rua V II F	O veículo está bloqueado		Status	0	NÃO	-10,5988	-55,1011
	12/08/2024 14:20:29	MT - TERRA NOVA DO NORTE - Próx. Rua V II F	A sirene está ligada		Alerta de Software	0	NÃO	-10,5988	-55,1011
	12/08/2024 14:20:29	MT - TERRA NOVA DO NORTE - Próx. Rua V II F	Parada do Veículo		Alerta de Software	0	NÃO	-10,5988	-55,1011
	12/08/2024 14:18:29	MT - TERRA NOVA DO NORTE - Próx. Rua V II F	A sirene está ligada		Status	0	NÃO	-10,5988	-55,1011
	12/08/2024 14:18:29	MT - TERRA NOVA DO NORTE - Próx. Rua V II F	O veículo está bloqueado		Status	0	NÃO	-10,5988	-55,1011
	12/08/2024 14:18:29	MT - TERRA NOVA DO NORTE - Próx. Rua V II F	A sirene está ligada		Alerta de Software	0	NÃO	-10,5988	-55,1011
	12/08/2024 14:18:29	MT - TERRA NOVA DO NORTE - Próx. Rua V II F	Parada do Veículo		Alerta de Software	0	NÃO	-10,5988	-55,1011
	12/08/2024 14:16:29	MT - TERRA NOVA DO NORTE - Próx. Rua V II F	A sirene está ligada		Status	0	NÃO	-10,5988	-55,1011
	12/08/2024 14:16:29	MT - TERRA NOVA DO NORTE - Próx. Rua V II F	O veículo está bloqueado		Status	0	NÃO	-10,5988	-55,1011
	12/08/2024 14:16:29	MT - TERRA NOVA DO NORTE - Próx. Rua V II F	A sirene está ligada		Alerta de Software	0	NÃO	-10,5988	-55,1011
	12/08/2024 14:16:29	MT - TERRA NOVA DO NORTE - Próx. Rua V II F	Parada do Veículo		Alerta de Software	0	NÃO	-10,5988	-55,1011
	12/08/2024 14:14:29	MT - TERRA NOVA DO NORTE - Próx. Rua V II F	A sirene está ligada		Status	0	NÃO	-10,5988	-55,1011
	12/08/2024 14:14:29	MT - TERRA NOVA DO NORTE - Próx. Rua V II F	O veículo está bloqueado		Status	0	NÃO	-10,5988	-55,1011
	12/08/2024 14:14:29	MT - TERRA NOVA DO NORTE - Próx. Rua V II F	A sirene está ligada		Alerta de Software	0	NÃO	-10,5988	-55,1011
	12/08/2024 14:14:29	MT - TERRA NOVA DO NORTE - Próx. Rua V II F	Parada do Veículo		Alerta de Software	0	NÃO	-10,5988	-55,1011
	12/08/2024 14:12:29	MT - TERRA NOVA DO NORTE - Próx. Rua V II F	A sirene está ligada		Status	0	NÃO	-10,5988	-55,1011
	12/08/2024 14:12:29	MT - TERRA NOVA DO NORTE - Próx. Rua V II F	O veículo está bloqueado		Status	0	NÃO	-10,5988	-55,1011
	12/08/2024 14:12:29	MT - TERRA NOVA DO NORTE - Próx. Rua V II F	A sirene está ligada		Alerta de Software	0	NÃO	-10,5988	-55,1011
	12/08/2024 14:12:29	MT - TERRA NOVA DO NORTE - Próx. Rua V II F	Parada do Veículo		Alerta de Software	0	NÃO	-10,5988	-55,1011
	12/08/2024 14:10:29	MT - TERRA NOVA DO NORTE - Próx. Rua V II F	A sirene está ligada		Status	0	NÃO	-10,5988	-55,1011
	12/08/2024 14:10:29	MT - TERRA NOVA DO NORTE - Próx. Rua V II F	O veículo está bloqueado		Status	0	NÃO	-10,5988	-55,1011
	12/08/2024 14:10:29	MT - TERRA NOVA DO NORTE - Próx. Rua V II F	A sirene está ligada		Alerta de Software	0	NÃO	-10,5988	-55,1011
	12/08/2024 14:10:29	MT - TERRA NOVA DO NORTE - Próx. Rua V II F	Parada do Veículo		Alerta de Software	0	NÃO	-10,5988	-55,1011
	12/08/2024 14:08:29	MT - TERRA NOVA DO NORTE - Próx. Rua V II F	A sirene está ligada		Status	0	NÃO	-10,5988	-55,1011
	12/08/2024 14:08:29	MT - TERRA NOVA DO NORTE - Próx. Rua V II F	O veículo está bloqueado		Status	0	NÃO	-10,5988	-55,1011
	12/08/2024 14:08:29	MT - TERRA NOVA DO NORTE - Próx. Rua V II F	A sirene está ligada		Alerta de Software	0	NÃO	-10,5988	-55,1011
	12/08/2024 14:08:29	MT - TERRA NOVA DO NORTE - Próx. Rua V II F	Parada do Veículo		Alerta de Software	0	NÃO	-10,5988	-55,1011

## RELATÓRIO ANALÍTICO POR VEÍCULO



Período: 08/08/2024 00:00:00 à 14/08/2024 23:59:59

Identificador: GJN9C33 SIMONE FH 2023

Placa: GJN9C33

- Legenda:**
-  Mensagens enviadas do Veículo (Veículo -> Central)
  -  Mensagens enviadas do Veículo (Controle de Jornada Cliente)
  -  Mensagens enviadas da Central (Central -> Veículo)






Sentido:	Data e Hora:	Localização:	Mensagem:	Modo Emergência	Tipo Mensagem:	Vel. (Km/h)	Log ?	Latitude	Longitude
	12/08/2024 14:06:29	MT - TERRA NOVA DO NORTE - Próx. Rua V II F	A sirene está ligada		Status	0	NÃO	-10,5988	-55,1011
	12/08/2024 14:06:29	MT - TERRA NOVA DO NORTE - Próx. Rua V II F	O veículo está bloqueado		Status	0	NÃO	-10,5988	-55,1011
	12/08/2024 14:06:29	MT - TERRA NOVA DO NORTE - Próx. Rua V II F	A sirene está ligada		Alerta de Software	0	NÃO	-10,5988	-55,1011
	12/08/2024 14:06:29	MT - TERRA NOVA DO NORTE - Próx. Rua V II F	Parada do Veículo		Alerta de Software	0	NÃO	-10,5988	-55,1011
	12/08/2024 14:04:29	MT - TERRA NOVA DO NORTE - Próx. Rua V II F	A sirene está ligada		Status	0	NÃO	-10,5988	-55,1011
	12/08/2024 14:04:29	MT - TERRA NOVA DO NORTE - Próx. Rua V II F	O veículo está bloqueado		Status	0	NÃO	-10,5988	-55,1011
	12/08/2024 14:04:29	MT - TERRA NOVA DO NORTE - Próx. Rua V II F	A sirene está ligada		Alerta de Software	0	NÃO	-10,5988	-55,1011
	12/08/2024 14:04:29	MT - TERRA NOVA DO NORTE - Próx. Rua V II F	Parada do Veículo		Alerta de Software	0	NÃO	-10,5988	-55,1011
	12/08/2024 14:02:29	MT - TERRA NOVA DO NORTE - Próx. Rua V II F	A sirene está ligada		Status	0	NÃO	-10,5988	-55,1011
	12/08/2024 14:02:29	MT - TERRA NOVA DO NORTE - Próx. Rua V II F	O veículo está bloqueado		Status	0	NÃO	-10,5988	-55,1011
	12/08/2024 14:02:29	MT - TERRA NOVA DO NORTE - Próx. Rua V II F	A sirene está ligada		Alerta de Software	0	NÃO	-10,5988	-55,1011
	12/08/2024 14:02:29	MT - TERRA NOVA DO NORTE - Próx. Rua V II F	Parada do Veículo		Alerta de Software	0	NÃO	-10,5988	-55,1011
	12/08/2024 14:00:29	MT - TERRA NOVA DO NORTE - Próx. Rua V II F	A sirene está ligada		Status	0	NÃO	-10,5988	-55,1011
	12/08/2024 14:00:29	MT - TERRA NOVA DO NORTE - Próx. Rua V II F	O veículo está bloqueado		Status	0	NÃO	-10,5988	-55,1011
	12/08/2024 14:00:29	MT - TERRA NOVA DO NORTE - Próx. Rua V II F	A sirene está ligada		Alerta de Software	0	NÃO	-10,5988	-55,1011
	12/08/2024 14:00:29	MT - TERRA NOVA DO NORTE - Próx. Rua V II F	Parada do Veículo		Alerta de Software	0	NÃO	-10,5988	-55,1011
	12/08/2024 13:58:29	MT - TERRA NOVA DO NORTE - Próx. Rua V II F	A sirene está ligada		Status	0	NÃO	-10,5988	-55,1011
	12/08/2024 13:58:29	MT - TERRA NOVA DO NORTE - Próx. Rua V II F	O veículo está bloqueado		Status	0	NÃO	-10,5988	-55,1011
	12/08/2024 13:58:29	MT - TERRA NOVA DO NORTE - Próx. Rua V II F	A sirene está ligada		Alerta de Software	0	NÃO	-10,5988	-55,1011
	12/08/2024 13:58:29	MT - TERRA NOVA DO NORTE - Próx. Rua V II F	Parada do Veículo		Alerta de Software	0	NÃO	-10,5988	-55,1011
	12/08/2024 13:56:29	MT - TERRA NOVA DO NORTE - Próx. Rua V II F	A sirene está ligada		Status	0	NÃO	-10,5988	-55,1011
	12/08/2024 13:56:29	MT - TERRA NOVA DO NORTE - Próx. Rua V II F	O veículo está bloqueado		Status	0	NÃO	-10,5988	-55,1011
	12/08/2024 13:56:29	MT - TERRA NOVA DO NORTE - Próx. Rua V II F	A sirene está ligada		Alerta de Software	0	NÃO	-10,5988	-55,1011
	12/08/2024 13:56:29	MT - TERRA NOVA DO NORTE - Próx. Rua V II F	Parada do Veículo		Alerta de Software	0	NÃO	-10,5988	-55,1011
	12/08/2024 13:54:29	MT - TERRA NOVA DO NORTE - Próx. Rua V II F	A sirene está ligada		Status	0	NÃO	-10,5988	-55,1011
	12/08/2024 13:54:29	MT - TERRA NOVA DO NORTE - Próx. Rua V II F	O veículo está bloqueado		Status	0	NÃO	-10,5988	-55,1011
	12/08/2024 13:54:29	MT - TERRA NOVA DO NORTE - Próx. Rua V II F	A sirene está ligada		Alerta de Software	0	NÃO	-10,5988	-55,1011
	12/08/2024 13:54:29	MT - TERRA NOVA DO NORTE - Próx. Rua V II F	Parada do Veículo		Alerta de Software	0	NÃO	-10,5988	-55,1011
	12/08/2024 13:52:29	MT - TERRA NOVA DO NORTE - Próx. Rua V II F	A sirene está ligada		Status	0	NÃO	-10,5988	-55,1011
	12/08/2024 13:52:29	MT - TERRA NOVA DO NORTE - Próx. Rua V II F	O veículo está bloqueado		Status	0	NÃO	-10,5988	-55,1011
	12/08/2024 13:52:29	MT - TERRA NOVA DO NORTE - Próx. Rua V II F	A sirene está ligada		Alerta de Software	0	NÃO	-10,5988	-55,1011
	12/08/2024 13:52:29	MT - TERRA NOVA DO NORTE - Próx. Rua V II F	Parada do Veículo		Alerta de Software	0	NÃO	-10,5988	-55,1011
	12/08/2024 13:50:29	MT - TERRA NOVA DO NORTE - Próx. Rua V II F	A sirene está ligada		Status	0	NÃO	-10,5988	-55,1011
	12/08/2024 13:50:29	MT - TERRA NOVA DO NORTE - Próx. Rua V II F	O veículo está bloqueado		Status	0	NÃO	-10,5988	-55,1011
	12/08/2024 13:50:29	MT - TERRA NOVA DO NORTE - Próx. Rua V II F	A sirene está ligada		Alerta de Software	0	NÃO	-10,5988	-55,1011
	12/08/2024 13:50:29	MT - TERRA NOVA DO NORTE - Próx. Rua V II F	Parada do Veículo		Alerta de Software	0	NÃO	-10,5988	-55,1011
	12/08/2024 13:48:29	MT - TERRA NOVA DO NORTE - Próx. Rua V II F	A sirene está ligada		Status	0	NÃO	-10,5988	-55,1011

## RELATÓRIO ANALÍTICO POR VEÍCULO

Período: 08/08/2024 00:00:00 à 14/08/2024 23:59:59

Identificador: GJN9C33 SIMONE FH 2023

Placa: GJN9C33

- Legenda:**
-  Mensagens enviadas do Veículo (Veículo -> Central)
  -  Mensagens enviadas do Veículo (Controle de Jornada Cliente)
  -  Mensagens enviadas da Central (Central -> Veículo)



Sentido:	Data e Hora:	Localização:	Mensagem:	Modo Emergência	Tipo Mensagem:	Vel. (Km/h)	Log ?	Latitude	Longitude
	12/08/2024 13:48:29	MT - TERRA NOVA DO NORTE - Próx. Rua V II F	O veículo está bloqueado		Status	0	NÃO	-10,5988	-55,1011
	12/08/2024 13:48:29	MT - TERRA NOVA DO NORTE - Próx. Rua V II F	A sirene está ligada		Alerta de Software	0	NÃO	-10,5988	-55,1011
	12/08/2024 13:48:29	MT - TERRA NOVA DO NORTE - Próx. Rua V II F	Parada do Veículo		Alerta de Software	0	NÃO	-10,5988	-55,1011
	12/08/2024 13:46:29	MT - TERRA NOVA DO NORTE - Próx. Rua V II F	A sirene está ligada		Status	0	NÃO	-10,5988	-55,1011
	12/08/2024 13:46:29	MT - TERRA NOVA DO NORTE - Próx. Rua V II F	O veículo está bloqueado		Status	0	NÃO	-10,5988	-55,1011
	12/08/2024 13:46:29	MT - TERRA NOVA DO NORTE - Próx. Rua V II F	A sirene está ligada		Alerta de Software	0	NÃO	-10,5988	-55,1011
	12/08/2024 13:46:29	MT - TERRA NOVA DO NORTE - Próx. Rua V II F	Parada do Veículo		Alerta de Software	0	NÃO	-10,5988	-55,1011
	12/08/2024 13:45:11	MT - TERRA NOVA DO NORTE - Próx. Rua V II F	Ignição desligada		Evento	0	NÃO	-10,5988	-55,1011
	12/08/2024 13:45:11	MT - TERRA NOVA DO NORTE - Próx. Rua V II F	A sirene está ligada		Status	0	NÃO	-10,5988	-55,1011
	12/08/2024 13:45:11	MT - TERRA NOVA DO NORTE - Próx. Rua V II F	O veículo está bloqueado		Status	0	NÃO	-10,5988	-55,1011
	12/08/2024 13:45:11	MT - TERRA NOVA DO NORTE - Próx. Rua V II F	A sirene está ligada		Alerta de Software	0	NÃO	-10,5988	-55,1011
	12/08/2024 13:45:11	MT - TERRA NOVA DO NORTE - Próx. Rua V II F	Parada do Veículo		Alerta de Software	0	NÃO	-10,5988	-55,1011
	12/08/2024 13:44:29	MT - TERRA NOVA DO NORTE - Rua V II F	Ignição ligada		Status	3	NÃO	-10,5989	-55,1012
	12/08/2024 13:44:29	MT - TERRA NOVA DO NORTE - Rua V II F	A sirene está ligada		Status	3	NÃO	-10,5989	-55,1012
	12/08/2024 13:44:29	MT - TERRA NOVA DO NORTE - Rua V II F	O veículo está bloqueado		Status	3	NÃO	-10,5989	-55,1012
	12/08/2024 13:44:29	MT - TERRA NOVA DO NORTE - Rua V II F	A sirene está ligada		Alerta de Software	3	NÃO	-10,5989	-55,1012
	12/08/2024 13:42:29	MT - TERRA NOVA DO NORTE - Rua V II F	Ignição ligada		Status	0	NÃO	-10,5989	-55,1012
	12/08/2024 13:42:29	MT - TERRA NOVA DO NORTE - Rua V II F	A sirene está ligada		Status	0	NÃO	-10,5989	-55,1012
	12/08/2024 13:42:29	MT - TERRA NOVA DO NORTE - Rua V II F	O veículo está bloqueado		Status	0	NÃO	-10,5989	-55,1012
	12/08/2024 13:42:29	MT - TERRA NOVA DO NORTE - Rua V II F	A sirene está ligada		Alerta de Software	0	NÃO	-10,5989	-55,1012
	12/08/2024 13:42:29	MT - TERRA NOVA DO NORTE - Rua V II F	Parada do Veículo		Alerta de Software	0	NÃO	-10,5989	-55,1012
	12/08/2024 13:41:35	MT - TERRA NOVA DO NORTE - Rua V II F	Ignição ligada		Evento	0	NÃO	-10,5989	-55,1012
	12/08/2024 13:41:35	MT - TERRA NOVA DO NORTE - Rua V II F	A sirene está ligada		Status	0	NÃO	-10,5989	-55,1012
	12/08/2024 13:41:35	MT - TERRA NOVA DO NORTE - Rua V II F	O veículo está bloqueado		Status	0	NÃO	-10,5989	-55,1012
	12/08/2024 13:41:35	MT - TERRA NOVA DO NORTE - Rua V II F	A sirene está ligada		Alerta de Software	0	NÃO	-10,5989	-55,1012
	12/08/2024 13:41:35	MT - TERRA NOVA DO NORTE - Rua V II F	Parada do Veículo		Alerta de Software	0	NÃO	-10,5989	-55,1012
	12/08/2024 13:40:29	MT - TERRA NOVA DO NORTE - Rua V II F	A sirene está ligada		Status	0	NÃO	-10,5989	-55,1012
	12/08/2024 13:40:29	MT - TERRA NOVA DO NORTE - Rua V II F	O veículo está bloqueado		Status	0	NÃO	-10,5989	-55,1012
	12/08/2024 13:40:29	MT - TERRA NOVA DO NORTE - Rua V II F	A sirene está ligada		Alerta de Software	0	NÃO	-10,5989	-55,1012
	12/08/2024 13:40:29	MT - TERRA NOVA DO NORTE - Rua V II F	Parada do Veículo		Alerta de Software	0	NÃO	-10,5989	-55,1012
	12/08/2024 13:38:29	MT - TERRA NOVA DO NORTE - Rua V II F	A sirene está ligada		Status	0	NÃO	-10,5989	-55,1012
	12/08/2024 13:38:29	MT - TERRA NOVA DO NORTE - Rua V II F	O veículo está bloqueado		Status	0	NÃO	-10,5989	-55,1012
	12/08/2024 13:38:29	MT - TERRA NOVA DO NORTE - Rua V II F	A sirene está ligada		Alerta de Software	0	NÃO	-10,5989	-55,1012
	12/08/2024 13:38:29	MT - TERRA NOVA DO NORTE - Rua V II F	Parada do Veículo		Alerta de Software	0	NÃO	-10,5989	-55,1012
	12/08/2024 13:36:29	MT - TERRA NOVA DO NORTE - Rua V II F	A sirene está ligada		Status	0	NÃO	-10,5989	-55,1012
	12/08/2024 13:36:29	MT - TERRA NOVA DO NORTE - Rua V II F	O veículo está bloqueado		Status	0	NÃO	-10,5989	-55,1012
	12/08/2024 13:36:29	MT - TERRA NOVA DO NORTE - Rua V II F	A sirene está ligada		Alerta de Software	0	NÃO	-10,5989	-55,1012

## RELATÓRIO ANALÍTICO POR VEÍCULO

Período: 08/08/2024 00:00:00 à 14/08/2024 23:59:59

Identificador: GJN9C33 SIMONE FH 2023

Placa: GJN9C33

- Legenda:**
-  Mensagens enviadas do Veículo (Veículo -> Central)
  -  Mensagens enviadas do Veículo (Controle de Jornada Cliente)
  -  Mensagens enviadas da Central (Central -> Veículo)



Sentido:	Data e Hora:	Localização:	Mensagem:	Modo Emergência	Tipo Mensagem:	Vel. (Km/h)	Log ?	Latitude	Longitude
	12/08/2024 13:36:29	MT - TERRA NOVA DO NORTE - Rua V II F	Parada do Veículo		Alerta de Software	0	NÃO	-10,5989	-55,1012
	12/08/2024 13:34:29	MT - TERRA NOVA DO NORTE - Rua V II F	A sirene está ligada		Status	0	NÃO	-10,5989	-55,1012
	12/08/2024 13:34:29	MT - TERRA NOVA DO NORTE - Rua V II F	O veículo está bloqueado		Status	0	NÃO	-10,5989	-55,1012
	12/08/2024 13:34:29	MT - TERRA NOVA DO NORTE - Rua V II F	A sirene está ligada		Alerta de Software	0	NÃO	-10,5989	-55,1012
	12/08/2024 13:34:29	MT - TERRA NOVA DO NORTE - Rua V II F	Parada do Veículo		Alerta de Software	0	NÃO	-10,5989	-55,1012
	12/08/2024 13:32:29	MT - TERRA NOVA DO NORTE - Rua V II F	A sirene está ligada		Status	0	NÃO	-10,5989	-55,1012
	12/08/2024 13:32:29	MT - TERRA NOVA DO NORTE - Rua V II F	O veículo está bloqueado		Status	0	NÃO	-10,5989	-55,1012
	12/08/2024 13:32:29	MT - TERRA NOVA DO NORTE - Rua V II F	A sirene está ligada		Alerta de Software	0	NÃO	-10,5989	-55,1012
	12/08/2024 13:32:29	MT - TERRA NOVA DO NORTE - Rua V II F	Parada do Veículo		Alerta de Software	0	NÃO	-10,5989	-55,1012
	12/08/2024 13:30:29	MT - TERRA NOVA DO NORTE - Rua V II F	A sirene está ligada		Status	0	NÃO	-10,5989	-55,1012
	12/08/2024 13:30:29	MT - TERRA NOVA DO NORTE - Rua V II F	O veículo está bloqueado		Status	0	NÃO	-10,5989	-55,1012
	12/08/2024 13:30:29	MT - TERRA NOVA DO NORTE - Rua V II F	A sirene está ligada		Alerta de Software	0	NÃO	-10,5989	-55,1012
	12/08/2024 13:30:29	MT - TERRA NOVA DO NORTE - Rua V II F	Parada do Veículo		Alerta de Software	0	NÃO	-10,5989	-55,1012
	12/08/2024 13:28:28	MT - TERRA NOVA DO NORTE - Rua V II F	A sirene está ligada		Status	0	NÃO	-10,5989	-55,1012
	12/08/2024 13:28:28	MT - TERRA NOVA DO NORTE - Rua V II F	O veículo está bloqueado		Status	0	NÃO	-10,5989	-55,1012
	12/08/2024 13:28:28	MT - TERRA NOVA DO NORTE - Rua V II F	A sirene está ligada		Alerta de Software	0	NÃO	-10,5989	-55,1012
	12/08/2024 13:28:28	MT - TERRA NOVA DO NORTE - Rua V II F	Parada do Veículo		Alerta de Software	0	NÃO	-10,5989	-55,1012
	12/08/2024 13:26:28	MT - TERRA NOVA DO NORTE - Rua V II F	A sirene está ligada		Status	0	NÃO	-10,5989	-55,1012
	12/08/2024 13:26:28	MT - TERRA NOVA DO NORTE - Rua V II F	O veículo está bloqueado		Status	0	NÃO	-10,5989	-55,1012
	12/08/2024 13:26:28	MT - TERRA NOVA DO NORTE - Rua V II F	A sirene está ligada		Alerta de Software	0	NÃO	-10,5989	-55,1012
	12/08/2024 13:26:28	MT - TERRA NOVA DO NORTE - Rua V II F	Parada do Veículo		Alerta de Software	0	NÃO	-10,5989	-55,1012
	12/08/2024 13:24:28	MT - TERRA NOVA DO NORTE - Rua V II F	A sirene está ligada		Status	0	NÃO	-10,5989	-55,1012
	12/08/2024 13:24:28	MT - TERRA NOVA DO NORTE - Rua V II F	O veículo está bloqueado		Status	0	NÃO	-10,5989	-55,1012
	12/08/2024 13:24:28	MT - TERRA NOVA DO NORTE - Rua V II F	A sirene está ligada		Alerta de Software	0	NÃO	-10,5989	-55,1012
	12/08/2024 13:24:28	MT - TERRA NOVA DO NORTE - Rua V II F	Parada do Veículo		Alerta de Software	0	NÃO	-10,5989	-55,1012
	12/08/2024 13:22:28	MT - TERRA NOVA DO NORTE - Rua V II F	A sirene está ligada		Status	0	NÃO	-10,5989	-55,1012
	12/08/2024 13:22:28	MT - TERRA NOVA DO NORTE - Rua V II F	O veículo está bloqueado		Status	0	NÃO	-10,5989	-55,1012
	12/08/2024 13:22:28	MT - TERRA NOVA DO NORTE - Rua V II F	A sirene está ligada		Alerta de Software	0	NÃO	-10,5989	-55,1012
	12/08/2024 13:22:28	MT - TERRA NOVA DO NORTE - Rua V II F	Parada do Veículo		Alerta de Software	0	NÃO	-10,5989	-55,1012
	12/08/2024 13:20:28	MT - TERRA NOVA DO NORTE - Rua V II F	A sirene está ligada		Status	0	NÃO	-10,5989	-55,1012
	12/08/2024 13:20:28	MT - TERRA NOVA DO NORTE - Rua V II F	O veículo está bloqueado		Status	0	NÃO	-10,5989	-55,1012
	12/08/2024 13:20:28	MT - TERRA NOVA DO NORTE - Rua V II F	A sirene está ligada		Alerta de Software	0	NÃO	-10,5989	-55,1012
	12/08/2024 13:20:28	MT - TERRA NOVA DO NORTE - Rua V II F	Parada do Veículo		Alerta de Software	0	NÃO	-10,5989	-55,1012
	12/08/2024 13:18:28	MT - TERRA NOVA DO NORTE - Rua V II F	A sirene está ligada		Status	0	NÃO	-10,5989	-55,1012
	12/08/2024 13:18:28	MT - TERRA NOVA DO NORTE - Rua V II F	O veículo está bloqueado		Status	0	NÃO	-10,5989	-55,1012
	12/08/2024 13:18:28	MT - TERRA NOVA DO NORTE - Rua V II F	A sirene está ligada		Alerta de Software	0	NÃO	-10,5989	-55,1012
	12/08/2024 13:18:28	MT - TERRA NOVA DO NORTE - Rua V II F	Parada do Veículo		Alerta de Software	0	NÃO	-10,5989	-55,1012

## RELATÓRIO ANALÍTICO POR VEÍCULO

Período: 08/08/2024 00:00:00 à 14/08/2024 23:59:59

Identificador: GJN9C33 SIMONE FH 2023

Placa: GJN9C33

- Legenda:**
-  Mensagens enviadas do Veículo (Veículo -> Central)
  -  Mensagens enviadas do Veículo (Controle de Jornada Cliente)
  -  Mensagens enviadas da Central (Central -> Veículo)



Sentido:	Data e Hora:	Localização:	Mensagem:	Modo Emergência	Tipo Mensagem:	Vel. (Km/h)	Log ?	Latitude	Longitude
	12/08/2024 13:16:28	MT - TERRA NOVA DO NORTE - Rua V II F	A sirene está ligada		Status	0	NÃO	-10,5989	-55,1012
	12/08/2024 13:16:28	MT - TERRA NOVA DO NORTE - Rua V II F	O veículo está bloqueado		Status	0	NÃO	-10,5989	-55,1012
	12/08/2024 13:16:28	MT - TERRA NOVA DO NORTE - Rua V II F	A sirene está ligada		Alerta de Software	0	NÃO	-10,5989	-55,1012
	12/08/2024 13:16:28	MT - TERRA NOVA DO NORTE - Rua V II F	Parada do Veículo		Alerta de Software	0	NÃO	-10,5989	-55,1012
	12/08/2024 13:14:28	MT - TERRA NOVA DO NORTE - Rua V II F	A sirene está ligada		Status	0	NÃO	-10,5989	-55,1012
	12/08/2024 13:14:28	MT - TERRA NOVA DO NORTE - Rua V II F	O veículo está bloqueado		Status	0	NÃO	-10,5989	-55,1012
	12/08/2024 13:14:28	MT - TERRA NOVA DO NORTE - Rua V II F	A sirene está ligada		Alerta de Software	0	NÃO	-10,5989	-55,1012
	12/08/2024 13:14:28	MT - TERRA NOVA DO NORTE - Rua V II F	Parada do Veículo		Alerta de Software	0	NÃO	-10,5989	-55,1012
	12/08/2024 13:12:28	MT - TERRA NOVA DO NORTE - Rua V II F	A sirene está ligada		Status	0	NÃO	-10,5989	-55,1012
	12/08/2024 13:12:28	MT - TERRA NOVA DO NORTE - Rua V II F	O veículo está bloqueado		Status	0	NÃO	-10,5989	-55,1012
	12/08/2024 13:12:28	MT - TERRA NOVA DO NORTE - Rua V II F	A sirene está ligada		Alerta de Software	0	NÃO	-10,5989	-55,1012
	12/08/2024 13:12:28	MT - TERRA NOVA DO NORTE - Rua V II F	Parada do Veículo		Alerta de Software	0	NÃO	-10,5989	-55,1012
	12/08/2024 13:10:28	MT - TERRA NOVA DO NORTE - Rua V II F	A sirene está ligada		Status	0	NÃO	-10,5989	-55,1012
	12/08/2024 13:10:28	MT - TERRA NOVA DO NORTE - Rua V II F	O veículo está bloqueado		Status	0	NÃO	-10,5989	-55,1012
	12/08/2024 13:10:28	MT - TERRA NOVA DO NORTE - Rua V II F	A sirene está ligada		Alerta de Software	0	NÃO	-10,5989	-55,1012
	12/08/2024 13:10:28	MT - TERRA NOVA DO NORTE - Rua V II F	Parada do Veículo		Alerta de Software	0	NÃO	-10,5989	-55,1012
	12/08/2024 13:08:28	MT - TERRA NOVA DO NORTE - Rua V II F	A sirene está ligada		Status	0	NÃO	-10,5989	-55,1012
	12/08/2024 13:08:28	MT - TERRA NOVA DO NORTE - Rua V II F	O veículo está bloqueado		Status	0	NÃO	-10,5989	-55,1012
	12/08/2024 13:08:28	MT - TERRA NOVA DO NORTE - Rua V II F	A sirene está ligada		Alerta de Software	0	NÃO	-10,5989	-55,1012
	12/08/2024 13:08:28	MT - TERRA NOVA DO NORTE - Rua V II F	Parada do Veículo		Alerta de Software	0	NÃO	-10,5989	-55,1012
	12/08/2024 13:06:28	MT - TERRA NOVA DO NORTE - Rua V II F	A sirene está ligada		Status	0	NÃO	-10,5989	-55,1012
	12/08/2024 13:06:28	MT - TERRA NOVA DO NORTE - Rua V II F	O veículo está bloqueado		Status	0	NÃO	-10,5989	-55,1012
	12/08/2024 13:06:28	MT - TERRA NOVA DO NORTE - Rua V II F	A sirene está ligada		Alerta de Software	0	NÃO	-10,5989	-55,1012
	12/08/2024 13:06:28	MT - TERRA NOVA DO NORTE - Rua V II F	Parada do Veículo		Alerta de Software	0	NÃO	-10,5989	-55,1012
	12/08/2024 13:04:28	MT - TERRA NOVA DO NORTE - Rua V II F	A sirene está ligada		Status	0	NÃO	-10,5989	-55,1012
	12/08/2024 13:04:28	MT - TERRA NOVA DO NORTE - Rua V II F	O veículo está bloqueado		Status	0	NÃO	-10,5989	-55,1012
	12/08/2024 13:04:28	MT - TERRA NOVA DO NORTE - Rua V II F	A sirene está ligada		Alerta de Software	0	NÃO	-10,5989	-55,1012
	12/08/2024 13:04:28	MT - TERRA NOVA DO NORTE - Rua V II F	Parada do Veículo		Alerta de Software	0	NÃO	-10,5989	-55,1012
	12/08/2024 13:02:28	MT - TERRA NOVA DO NORTE - Rua V II F	A sirene está ligada		Status	0	NÃO	-10,5989	-55,1012
	12/08/2024 13:02:28	MT - TERRA NOVA DO NORTE - Rua V II F	O veículo está bloqueado		Status	0	NÃO	-10,5989	-55,1012
	12/08/2024 13:02:28	MT - TERRA NOVA DO NORTE - Rua V II F	A sirene está ligada		Alerta de Software	0	NÃO	-10,5989	-55,1012
	12/08/2024 13:02:28	MT - TERRA NOVA DO NORTE - Rua V II F	Parada do Veículo		Alerta de Software	0	NÃO	-10,5989	-55,1012
	12/08/2024 13:00:28	MT - TERRA NOVA DO NORTE - Rua V II F	A sirene está ligada		Status	0	NÃO	-10,5989	-55,1012
	12/08/2024 13:00:28	MT - TERRA NOVA DO NORTE - Rua V II F	O veículo está bloqueado		Status	0	NÃO	-10,5989	-55,1012
	12/08/2024 13:00:28	MT - TERRA NOVA DO NORTE - Rua V II F	A sirene está ligada		Alerta de Software	0	NÃO	-10,5989	-55,1012
	12/08/2024 13:00:28	MT - TERRA NOVA DO NORTE - Rua V II F	Parada do Veículo		Alerta de Software	0	NÃO	-10,5989	-55,1012
	12/08/2024 12:58:28	MT - TERRA NOVA DO NORTE - Rua V II F	A sirene está ligada		Status	0	NÃO	-10,5989	-55,1012



## RELATÓRIO ANALÍTICO POR VEÍCULO

Período: 08/08/2024 00:00:00 à 14/08/2024 23:59:59

Identificador: GJN9C33 SIMONE FH 2023

Placa: GJN9C33

- Legenda:**
-  Mensagens enviadas do Veículo (Veículo -> Central)
  -  Mensagens enviadas do Veículo (Controle de Jornada Cliente)
  -  Mensagens enviadas da Central (Central -> Veículo)



Sentido:	Data e Hora:	Localização:	Mensagem:	Modo Emergência	Tipo Mensagem:	Vel. (Km/h)	Log ?	Latitude	Longitude
	12/08/2024 12:58:28	MT - TERRA NOVA DO NORTE - Rua V II F	O veículo está bloqueado		Status	0	NÃO	-10,5989	-55,1012
	12/08/2024 12:58:28	MT - TERRA NOVA DO NORTE - Rua V II F	A sirene está ligada		Alerta de Software	0	NÃO	-10,5989	-55,1012
	12/08/2024 12:58:28	MT - TERRA NOVA DO NORTE - Rua V II F	Parada do Veículo		Alerta de Software	0	NÃO	-10,5989	-55,1012
	12/08/2024 12:56:28	MT - TERRA NOVA DO NORTE - Rua V II F	A sirene está ligada		Status	0	NÃO	-10,5989	-55,1012
	12/08/2024 12:56:28	MT - TERRA NOVA DO NORTE - Rua V II F	O veículo está bloqueado		Status	0	NÃO	-10,5989	-55,1012
	12/08/2024 12:56:28	MT - TERRA NOVA DO NORTE - Rua V II F	A sirene está ligada		Alerta de Software	0	NÃO	-10,5989	-55,1012
	12/08/2024 12:56:28	MT - TERRA NOVA DO NORTE - Rua V II F	Parada do Veículo		Alerta de Software	0	NÃO	-10,5989	-55,1012
	12/08/2024 12:54:28	MT - TERRA NOVA DO NORTE - Rua V II F	A sirene está ligada		Status	0	NÃO	-10,5989	-55,1012
	12/08/2024 12:54:28	MT - TERRA NOVA DO NORTE - Rua V II F	O veículo está bloqueado		Status	0	NÃO	-10,5989	-55,1012
	12/08/2024 12:54:28	MT - TERRA NOVA DO NORTE - Rua V II F	A sirene está ligada		Alerta de Software	0	NÃO	-10,5989	-55,1012
	12/08/2024 12:54:28	MT - TERRA NOVA DO NORTE - Rua V II F	Parada do Veículo		Alerta de Software	0	NÃO	-10,5989	-55,1012
	12/08/2024 12:52:28	MT - TERRA NOVA DO NORTE - Rua V II F	A sirene está ligada		Status	0	NÃO	-10,5989	-55,1012
	12/08/2024 12:52:28	MT - TERRA NOVA DO NORTE - Rua V II F	O veículo está bloqueado		Status	0	NÃO	-10,5989	-55,1012
	12/08/2024 12:52:28	MT - TERRA NOVA DO NORTE - Rua V II F	A sirene está ligada		Alerta de Software	0	NÃO	-10,5989	-55,1012
	12/08/2024 12:52:28	MT - TERRA NOVA DO NORTE - Rua V II F	Parada do Veículo		Alerta de Software	0	NÃO	-10,5989	-55,1012
	12/08/2024 12:50:28	MT - TERRA NOVA DO NORTE - Rua V II F	A sirene está ligada		Status	0	NÃO	-10,5989	-55,1012
	12/08/2024 12:50:28	MT - TERRA NOVA DO NORTE - Rua V II F	O veículo está bloqueado		Status	0	NÃO	-10,5989	-55,1012
	12/08/2024 12:50:28	MT - TERRA NOVA DO NORTE - Rua V II F	A sirene está ligada		Alerta de Software	0	NÃO	-10,5989	-55,1012
	12/08/2024 12:50:28	MT - TERRA NOVA DO NORTE - Rua V II F	Parada do Veículo		Alerta de Software	0	NÃO	-10,5989	-55,1012
	12/08/2024 12:48:28	MT - TERRA NOVA DO NORTE - Rua V II F	A sirene está ligada		Status	0	NÃO	-10,5989	-55,1012
	12/08/2024 12:48:28	MT - TERRA NOVA DO NORTE - Rua V II F	O veículo está bloqueado		Status	0	NÃO	-10,5989	-55,1012
	12/08/2024 12:48:28	MT - TERRA NOVA DO NORTE - Rua V II F	A sirene está ligada		Alerta de Software	0	NÃO	-10,5989	-55,1012
	12/08/2024 12:48:28	MT - TERRA NOVA DO NORTE - Rua V II F	Parada do Veículo		Alerta de Software	0	NÃO	-10,5989	-55,1012
	12/08/2024 12:46:28	MT - TERRA NOVA DO NORTE - Rua V II F	A sirene está ligada		Status	0	NÃO	-10,5989	-55,1012
	12/08/2024 12:46:28	MT - TERRA NOVA DO NORTE - Rua V II F	O veículo está bloqueado		Status	0	NÃO	-10,5989	-55,1012
	12/08/2024 12:46:28	MT - TERRA NOVA DO NORTE - Rua V II F	A sirene está ligada		Alerta de Software	0	NÃO	-10,5989	-55,1012
	12/08/2024 12:46:28	MT - TERRA NOVA DO NORTE - Rua V II F	Parada do Veículo		Alerta de Software	0	NÃO	-10,5989	-55,1012
	12/08/2024 12:44:28	MT - TERRA NOVA DO NORTE - BR-163	A sirene está ligada		Status	0	NÃO	-10,5989	-55,1013
	12/08/2024 12:44:28	MT - TERRA NOVA DO NORTE - BR-163	O veículo está bloqueado		Status	0	NÃO	-10,5989	-55,1013
	12/08/2024 12:44:28	MT - TERRA NOVA DO NORTE - BR-163	A sirene está ligada		Alerta de Software	0	NÃO	-10,5989	-55,1013
	12/08/2024 12:44:28	MT - TERRA NOVA DO NORTE - BR-163	Parada do Veículo		Alerta de Software	0	NÃO	-10,5989	-55,1013
	12/08/2024 12:42:28	MT - TERRA NOVA DO NORTE - BR-163	A sirene está ligada		Status	0	NÃO	-10,5989	-55,1013
	12/08/2024 12:42:28	MT - TERRA NOVA DO NORTE - BR-163	O veículo está bloqueado		Status	0	NÃO	-10,5989	-55,1013
	12/08/2024 12:42:28	MT - TERRA NOVA DO NORTE - BR-163	A sirene está ligada		Alerta de Software	0	NÃO	-10,5989	-55,1013
	12/08/2024 12:42:28	MT - TERRA NOVA DO NORTE - BR-163	Parada do Veículo		Alerta de Software	0	NÃO	-10,5989	-55,1013
	12/08/2024 12:40:28	MT - TERRA NOVA DO NORTE - BR-163	A sirene está ligada		Status	0	NÃO	-10,5989	-55,1013
	12/08/2024 12:40:28	MT - TERRA NOVA DO NORTE - BR-163	O veículo está bloqueado		Status	0	NÃO	-10,5989	-55,1013

## RELATÓRIO ANALÍTICO POR VEÍCULO






























Período: 08/08/2024 00:00:00 à 14/08/2024 23:59:59

Identificador: GJN9C33 SIMONE FH 2023

Placa: GJN9C33

- Legenda:**
-  Mensagens enviadas do Veículo (Veículo -> Central)
  -  Mensagens enviadas do Veículo (Controle de Jornada Cliente)
  -  Mensagens enviadas da Central (Central -> Veículo)



Sentido:	Data e Hora:	Localização:	Mensagem:	Modo Emergência	Tipo Mensagem:	Vel. (Km/h)	Log ?	Latitude	Longitude
	12/08/2024 12:40:28	MT - TERRA NOVA DO NORTE - BR-163	A sirene está ligada		Alerta de Software	0	NÃO	-10,5989	-55,1013
	12/08/2024 12:40:28	MT - TERRA NOVA DO NORTE - BR-163	Parada do Veículo		Alerta de Software	0	NÃO	-10,5989	-55,1013
	12/08/2024 12:38:28	MT - TERRA NOVA DO NORTE - BR-163	A sirene está ligada		Status	0	NÃO	-10,5989	-55,1013
	12/08/2024 12:38:28	MT - TERRA NOVA DO NORTE - BR-163	O veículo está bloqueado		Status	0	NÃO	-10,5989	-55,1013
	12/08/2024 12:38:28	MT - TERRA NOVA DO NORTE - BR-163	A sirene está ligada		Alerta de Software	0	NÃO	-10,5989	-55,1013
	12/08/2024 12:38:28	MT - TERRA NOVA DO NORTE - BR-163	Parada do Veículo		Alerta de Software	0	NÃO	-10,5989	-55,1013
	12/08/2024 12:37:23	MT - TERRA NOVA DO NORTE - BR-163	Ignição desligada		Evento	0	NÃO	-10,5989	-55,1013
	12/08/2024 12:37:23	MT - TERRA NOVA DO NORTE - BR-163	A sirene está ligada		Status	0	NÃO	-10,5989	-55,1013
	12/08/2024 12:37:23	MT - TERRA NOVA DO NORTE - BR-163	O veículo está bloqueado		Status	0	NÃO	-10,5989	-55,1013
	12/08/2024 12:37:23	MT - TERRA NOVA DO NORTE - BR-163	A sirene está ligada		Alerta de Software	0	NÃO	-10,5989	-55,1013
	12/08/2024 12:37:23	MT - TERRA NOVA DO NORTE - BR-163	Parada do Veículo		Alerta de Software	0	NÃO	-10,5989	-55,1013
			09 PARADA PARA MANUTENCAO 09 PARADA MANUTENCAO: LOCAL: BORRACHARIA PREVISAO DE REINICIO DATA: HORA: ID MOTORISTA: 0805		Macro		NÃO	-10,5989	-55,1013
	12/08/2024 12:36:40	MT - TERRA NOVA DO NORTE - BR-163							
	12/08/2024 12:36:40	MT - TERRA NOVA DO NORTE - BR-163	A sirene está ligada		Alerta de Software		NÃO	-10,5989	-55,1013
	12/08/2024 12:36:28	MT - TERRA NOVA DO NORTE - BR-163	Ignição ligada		Status	0	NÃO	-10,5989	-55,1013
	12/08/2024 12:36:28	MT - TERRA NOVA DO NORTE - BR-163	A sirene está ligada		Status	0	NÃO	-10,5989	-55,1013
	12/08/2024 12:36:28	MT - TERRA NOVA DO NORTE - BR-163	A sirene está ligada		Alerta de Software	0	NÃO	-10,5989	-55,1013
	12/08/2024 12:36:28	MT - TERRA NOVA DO NORTE - BR-163	Parada do Veículo		Alerta de Software	0	NÃO	-10,5989	-55,1013
	12/08/2024 12:34:28	MT - TERRA NOVA DO NORTE - BR-163	Ignição ligada		Status	25	NÃO	-10,6034	-55,1060
	12/08/2024 12:34:28	MT - TERRA NOVA DO NORTE - BR-163	A sirene está ligada		Status	25	NÃO	-10,6034	-55,1060
	12/08/2024 12:34:28	MT - TERRA NOVA DO NORTE - BR-163	A sirene está ligada		Alerta de Software	25	NÃO	-10,6034	-55,1060
	12/08/2024 12:32:28	MT - TERRA NOVA DO NORTE - BR-163	Ignição ligada		Status	57	NÃO	-10,6123	-55,1135
	12/08/2024 12:32:28	MT - TERRA NOVA DO NORTE - BR-163	A sirene está ligada		Status	57	NÃO	-10,6123	-55,1135
	12/08/2024 12:32:28	MT - TERRA NOVA DO NORTE - BR-163	A sirene está ligada		Alerta de Software	57	NÃO	-10,6123	-55,1135
	12/08/2024 12:30:28	MT - TERRA NOVA DO NORTE - BR-163	Ignição ligada		Status	75	NÃO	-10,6240	-55,1246
	12/08/2024 12:30:28	MT - TERRA NOVA DO NORTE - BR-163	A sirene está ligada		Status	75	NÃO	-10,6240	-55,1246
	12/08/2024 12:30:28	MT - TERRA NOVA DO NORTE - BR-163	A sirene está ligada		Alerta de Software	75	NÃO	-10,6240	-55,1246
	12/08/2024 12:28:28	MT - TERRA NOVA DO NORTE - BR-163	Ignição ligada		Status	74	NÃO	-10,6440	-55,1338
	12/08/2024 12:28:28	MT - TERRA NOVA DO NORTE - BR-163	A sirene está ligada		Status	74	NÃO	-10,6440	-55,1338
	12/08/2024 12:28:28	MT - TERRA NOVA DO NORTE - BR-163	A sirene está ligada		Alerta de Software	74	NÃO	-10,6440	-55,1338
	12/08/2024 12:27:26	MT - TERRA NOVA DO NORTE - BR-163			Posição Normal	70	NÃO	-10,6545	-55,1305
	12/08/2024 12:27:26	MT - TERRA NOVA DO NORTE - BR-163	A sirene está ligada		Alerta de Software	70	NÃO	-10,6545	-55,1305
	12/08/2024 12:26:28	MT - TERRA NOVA DO NORTE - BR-163	Ignição ligada		Status	71	NÃO	-10,6631	-55,1336
	12/08/2024 12:26:28	MT - TERRA NOVA DO NORTE - BR-163	A sirene está ligada		Status	71	NÃO	-10,6631	-55,1336
	12/08/2024 12:24:28	MT - TERRA NOVA DO NORTE - BR-163	Ignição ligada		Status	74	NÃO	-10,6727	-55,1391

## RELATÓRIO ANALÍTICO POR VEÍCULO




































Período: 08/08/2024 00:00:00 à 14/08/2024 23:59:59

Identificador: GJN9C33 SIMONE FH 2023

Placa: GJN9C33

- Legenda:**
-  Mensagens enviadas do Veículo (Veículo -> Central)
  -  Mensagens enviadas do Veículo (Controle de Jornada Cliente)
  -  Mensagens enviadas da Central (Central -> Veículo)



Sentido:	Data e Hora:	Localização:	Mensagem:	Modo Emergência	Tipo Mensagem:	Vel. (Km/h)	Log ?	Latitude	Longitude
	12/08/2024 12:24:28	MT - TERRA NOVA DO NORTE - Próx. BR-163	Ignição ligada		Status	74	NÃO	-10,6727	-55,1390
	12/08/2024 12:24:28	MT - TERRA NOVA DO NORTE - BR-163	A sirene está ligada		Status	74	NÃO	-10,6727	-55,1391
	12/08/2024 12:24:28	MT - TERRA NOVA DO NORTE - Próx. BR-163	A sirene está ligada		Status	74	NÃO	-10,6727	-55,1390
	12/08/2024 12:24:28	MT - TERRA NOVA DO NORTE - Próx. BR-163	A sirene está ligada		Alerta de Software	74	NÃO	-10,6727	-55,1390
	12/08/2024 12:23:28	MT - TERRA NOVA DO NORTE - BR-163	Ignição ligada		Status	74	NÃO	-10,6895	-55,1286
	12/08/2024 12:23:28	MT - TERRA NOVA DO NORTE - BR-163	A sirene está ligada		Status	74	NÃO	-10,6895	-55,1286
	12/08/2024 12:21:28	MT - TERRA NOVA DO NORTE - BR-163	Ignição ligada		Status	69	NÃO	-10,7058	-55,1206
	12/08/2024 12:21:28	MT - TERRA NOVA DO NORTE - BR-163	A sirene está ligada		Status	69	NÃO	-10,7058	-55,1206
	12/08/2024 12:19:28	MT - TERRA NOVA DO NORTE - BR-163	Ignição ligada		Status	31	NÃO	-10,7196	-55,1276
	12/08/2024 12:19:28	MT - TERRA NOVA DO NORTE - BR-163	A sirene está ligada		Status	31	NÃO	-10,7196	-55,1276
	12/08/2024 12:19:28	MT - TERRA NOVA DO NORTE - BR-163	A sirene está ligada		Alerta de Software	31	NÃO	-10,7196	-55,1276
	12/08/2024 12:18:51	MT - TERRA NOVA DO NORTE - BR-163			Posição Normal	22	NÃO	-10,7216	-55,1285
	12/08/2024 12:18:51	MT - TERRA NOVA DO NORTE - BR-163	A sirene está ligada		Alerta de Software	22	NÃO	-10,7216	-55,1285
	12/08/2024 12:17:28	MT - TERRA NOVA DO NORTE - BR-163	Ignição ligada		Status	20	NÃO	-10,7255	-55,1298
	12/08/2024 12:17:28	MT - TERRA NOVA DO NORTE - BR-163	A sirene está ligada		Status	20	NÃO	-10,7255	-55,1298
	12/08/2024 12:15:28	MT - TERRA NOVA DO NORTE - BR-163	Ignição ligada		Status	61	NÃO	-10,7291	-55,1345
	12/08/2024 12:15:28	MT - TERRA NOVA DO NORTE - BR-163	Ignição ligada		Status	61	NÃO	-10,7290	-55,1345
	12/08/2024 12:15:28	MT - TERRA NOVA DO NORTE - BR-163	A sirene está ligada		Status	61	NÃO	-10,7291	-55,1345
	12/08/2024 12:15:28	MT - TERRA NOVA DO NORTE - BR-163	A sirene está ligada		Status	61	NÃO	-10,7290	-55,1345
	12/08/2024 12:15:28	MT - TERRA NOVA DO NORTE - BR-163	A sirene está ligada		Alerta de Software	61	NÃO	-10,7290	-55,1345
	12/08/2024 12:14:28	MT - NOVA SANTA HELENA - BR-163	Ignição ligada		Status	68	NÃO	-10,7440	-55,1446
	12/08/2024 12:14:28	MT - NOVA SANTA HELENA - BR-163	A sirene está ligada		Status	68	NÃO	-10,7440	-55,1446
	12/08/2024 12:12:28	MT - NOVA SANTA HELENA - BR-163	Ignição ligada		Status	79	SIM	-10,7657	-55,1519
	12/08/2024 12:12:28	MT - NOVA SANTA HELENA - BR-163	A sirene está ligada		Status	79	SIM	-10,7657	-55,1519
	12/08/2024 12:11:29	MT - NOVA SANTA HELENA - BR-163			Posição Normal	41	NÃO	-10,7751	-55,1558
	12/08/2024 12:11:29	MT - NOVA SANTA HELENA - BR-163	A sirene está ligada		Alerta de Software	41	NÃO	-10,7751	-55,1558
	12/08/2024 12:10:28	MT - NOVA SANTA HELENA - BR-163	Ignição ligada		Status	69	NÃO	-10,7824	-55,1588
	12/08/2024 12:10:28	MT - NOVA SANTA HELENA - BR-163	A sirene está ligada		Status	69	NÃO	-10,7824	-55,1588
	12/08/2024 12:08:28	MT - NOVA SANTA HELENA - BR-163	Ignição ligada		Status	77	NÃO	-10,7922	-55,1628
	12/08/2024 12:08:28	MT - NOVA SANTA HELENA - BR-163	Ignição ligada		Status	77	NÃO	-10,7922	-55,1627
	12/08/2024 12:08:28	MT - NOVA SANTA HELENA - BR-163	A sirene está ligada		Status	77	NÃO	-10,7922	-55,1628
	12/08/2024 12:08:28	MT - NOVA SANTA HELENA - BR-163	A sirene está ligada		Status	77	NÃO	-10,7922	-55,1627
	12/08/2024 12:08:28	MT - NOVA SANTA HELENA - BR-163	A sirene está ligada		Alerta de Software	77	NÃO	-10,7922	-55,1627
	12/08/2024 12:07:28	MT - NOVA SANTA HELENA - BR-163	Ignição ligada		Status	67	NÃO	-10,8109	-55,1718
	12/08/2024 12:07:28	MT - NOVA SANTA HELENA - BR-163	A sirene está ligada		Status	67	NÃO	-10,8109	-55,1718
	12/08/2024 12:05:28	MT - NOVA SANTA HELENA - BR-163	Ignição ligada		Status	62	NÃO	-10,8286	-55,1790
	12/08/2024 12:05:28	MT - NOVA SANTA HELENA - BR-163	A sirene está ligada		Status	62	NÃO	-10,8286	-55,1790

## RELATÓRIO ANALÍTICO POR VEÍCULO






































Período: 08/08/2024 00:00:00 à 14/08/2024 23:59:59

Identificador: GJN9C33 SIMONE FH 2023

Placa: GJN9C33

- Legenda:**
-  Mensagens enviadas do Veículo (Veículo -> Central)
  -  Mensagens enviadas do Veículo (Controle de Jornada Cliente)
  -  Mensagens enviadas da Central (Central -> Veículo)






Sentido:	Data e Hora:	Localização:	Mensagem:	Modo Emergência	Tipo Mensagem:	Vel. (Km/h)	Log ?	Latitude	Longitude
	12/08/2024 12:03:28	MT - NOVA SANTA HELENA - BR-163	Ignição ligada		Status	19	NÃO	-10,8391	-55,1835
	12/08/2024 12:03:28	MT - NOVA SANTA HELENA - BR-163	A sirene está ligada		Status	19	NÃO	-10,8391	-55,1835
	12/08/2024 12:03:28	MT - NOVA SANTA HELENA - BR-163	A sirene está ligada		Alerta de Software	19	NÃO	-10,8391	-55,1835
	12/08/2024 12:02:32	MT - NOVA SANTA HELENA - Próx. BR-163	Cobertura de câmera ou motorista não detectado		Evento	20	NÃO	-10,8415	-55,1844
	12/08/2024 12:02:32	MT - NOVA SANTA HELENA - Próx. BR-163	A sirene está ligada		Alerta de Software	20	NÃO	-10,8415	-55,1844
	12/08/2024 12:01:28	MT - NOVA SANTA HELENA - BR-163	Ignição ligada		Status	21	NÃO	-10,8467	-55,1867
	12/08/2024 12:01:28	MT - NOVA SANTA HELENA - BR-163	A sirene está ligada		Status	21	NÃO	-10,8467	-55,1867
	12/08/2024 12:01:28	MT - NOVA SANTA HELENA - BR-163	A sirene está ligada		Alerta de Software	21	NÃO	-10,8467	-55,1867
	12/08/2024 12:00:57	MT - NOVA SANTA HELENA - BR-163			Posição Normal	47	NÃO	-10,8494	-55,1879
	12/08/2024 12:00:57	MT - NOVA SANTA HELENA - BR-163	A sirene está ligada		Alerta de Software	47	NÃO	-10,8494	-55,1879
	12/08/2024 11:59:28	MT - NOVA SANTA HELENA - BR-163	Ignição ligada		Status	65	NÃO	-10,8611	-55,1927
	12/08/2024 11:59:28	MT - NOVA SANTA HELENA - BR-163	A sirene está ligada		Status	65	NÃO	-10,8611	-55,1927
	12/08/2024 11:57:28	MT - NOVA SANTA HELENA - BR-163	Ignição ligada		Status	73	NÃO	-10,8912	-55,2007
	12/08/2024 11:57:28	MT - NOVA SANTA HELENA - BR-163	Ignição ligada		Status	73	NÃO	-10,8913	-55,2008
	12/08/2024 11:57:28	MT - NOVA SANTA HELENA - BR-163	A sirene está ligada		Status	73	NÃO	-10,8912	-55,2007
	12/08/2024 11:57:28	MT - NOVA SANTA HELENA - BR-163	A sirene está ligada		Status	73	NÃO	-10,8913	-55,2008
	12/08/2024 11:57:28	MT - NOVA SANTA HELENA - BR-163	A sirene está ligada		Alerta de Software	73	NÃO	-10,8912	-55,2007
	12/08/2024 11:56:06	MT - NOVA SANTA HELENA - BR-163			Posição Normal	73	NÃO	-10,8955	-55,1997
	12/08/2024 11:54:28	MT - NOVA SANTA HELENA - BR-163	Ignição ligada		Status	76	SIM	-10,9136	-55,1988
	12/08/2024 11:54:28	MT - NOVA SANTA HELENA - BR-163	A sirene está ligada		Status	76	SIM	-10,9136	-55,1988
	12/08/2024 11:52:28	MT - NOVA SANTA HELENA - BR-163	Ignição ligada		Status	61	NÃO	-10,9272	-55,2051
	12/08/2024 11:52:28	MT - NOVA SANTA HELENA - BR-163	A sirene está ligada		Status	61	NÃO	-10,9272	-55,2051
	12/08/2024 11:52:28	MT - NOVA SANTA HELENA - BR-163	A sirene está ligada		Alerta de Software	61	NÃO	-10,9272	-55,2051
	12/08/2024 11:50:28	MT - ITAÚBA - BR-163	Ignição ligada		Status	56	NÃO	-10,9389	-55,2105
	12/08/2024 11:50:28	MT - ITAÚBA - BR-163	A sirene está ligada		Status	56	NÃO	-10,9389	-55,2105
	12/08/2024 11:50:28	MT - ITAÚBA - BR-163	A sirene está ligada		Alerta de Software	56	NÃO	-10,9389	-55,2105
	12/08/2024 11:48:28	MT - ITAÚBA - BR-163	Ignição ligada		Status	71	NÃO	-10,9588	-55,2200
	12/08/2024 11:48:28	MT - ITAÚBA - BR-163	A sirene está ligada		Status	71	NÃO	-10,9588	-55,2200
	12/08/2024 11:48:28	MT - ITAÚBA - BR-163	A sirene está ligada		Alerta de Software	71	NÃO	-10,9588	-55,2200
	12/08/2024 11:46:28	MT - ITAÚBA - BR-163	Ignição ligada		Status	73	NÃO	-10,9779	-55,2317
	12/08/2024 11:46:28	MT - ITAÚBA - BR-163	A sirene está ligada		Status	73	NÃO	-10,9779	-55,2317
	12/08/2024 11:46:28	MT - ITAÚBA - BR-163	A sirene está ligada		Alerta de Software	73	NÃO	-10,9779	-55,2317
	12/08/2024 11:44:28	MT - ITAÚBA - BR-163	Ignição ligada		Status	34	NÃO	-10,9889	-55,2386
	12/08/2024 11:44:28	MT - ITAÚBA - BR-163	A sirene está ligada		Status	34	NÃO	-10,9889	-55,2386
	12/08/2024 11:44:28	MT - ITAÚBA - BR-163	A sirene está ligada		Alerta de Software	34	NÃO	-10,9889	-55,2386
	12/08/2024 11:42:28	MT - ITAÚBA - BR-163	Ignição ligada		Status	56	NÃO	-11,0031	-55,2469
	12/08/2024 11:42:28	MT - ITAÚBA - BR-163	A sirene está ligada		Status	56	NÃO	-11,0031	-55,2469

## RELATÓRIO ANALÍTICO POR VEÍCULO





































Período: 08/08/2024 00:00:00 à 14/08/2024 23:59:59

Identificador: GJN9C33 SIMONE FH 2023

Placa: GJN9C33

- Legenda:**
-  Mensagens enviadas do Veículo (Veículo -> Central)
  -  Mensagens enviadas do Veículo (Controle de Jornada Cliente)
  -  Mensagens enviadas da Central (Central -> Veículo)



Sentido:	Data e Hora:	Localização:	Mensagem:	Modo Emergência	Tipo Mensagem:	Vel. (Km/h)	Log ?	Latitude	Longitude
	12/08/2024 11:42:28	MT - ITAÚBA - BR-163	A sirene está ligada		Alerta de Software	56	NÃO	-11,0031	-55,2469
	12/08/2024 11:41:19	MT - ITAÚBA - BR-163	Cobertura de câmera ou motorista não detectado		Evento	31	NÃO	-11,0078	-55,2498
	12/08/2024 11:41:19	MT - ITAÚBA - BR-163	A sirene está ligada		Alerta de Software	31	NÃO	-11,0078	-55,2498
	12/08/2024 11:40:28	MT - ITAÚBA - Próx. Avenida Brasil	Ignição ligada		Status	8	NÃO	-11,0090	-55,2504
	12/08/2024 11:40:28	MT - ITAÚBA - Próx. Avenida Brasil	A sirene está ligada		Status	8	NÃO	-11,0090	-55,2504
	12/08/2024 11:40:28	MT - ITAÚBA - Próx. Avenida Brasil	A sirene está ligada		Alerta de Software	8	NÃO	-11,0090	-55,2504
	12/08/2024 11:38:28	MT - ITAÚBA - Próx. BR-163	Ignição ligada		Status	0	NÃO	-11,0091	-55,2504
	12/08/2024 11:38:28	MT - ITAÚBA - Próx. BR-163	A sirene está ligada		Status	0	NÃO	-11,0091	-55,2504
	12/08/2024 11:38:28	MT - ITAÚBA - Próx. BR-163	A sirene está ligada		Alerta de Software	0	NÃO	-11,0091	-55,2504
	12/08/2024 11:38:28	MT - ITAÚBA - Próx. BR-163	Parada do Veículo		Alerta de Software	0	NÃO	-11,0091	-55,2504
	12/08/2024 11:38:20	MT - ITAÚBA - Próx. BR-163	Ignição ligada		Evento	0	NÃO	-11,0091	-55,2504
	12/08/2024 11:38:20	MT - ITAÚBA - Próx. BR-163	A sirene está ligada		Status	0	NÃO	-11,0091	-55,2504
	12/08/2024 11:38:20	MT - ITAÚBA - Próx. BR-163	A sirene está ligada		Alerta de Software	0	NÃO	-11,0091	-55,2504
	12/08/2024 11:38:20	MT - ITAÚBA - Próx. BR-163	Parada do Veículo		Alerta de Software	0	NÃO	-11,0091	-55,2504
	12/08/2024 11:36:28	MT - ITAÚBA - Próx. BR-163	A sirene está ligada		Status	0	NÃO	-11,0091	-55,2504
	12/08/2024 11:36:28	MT - ITAÚBA - Próx. BR-163	A sirene está ligada		Alerta de Software	0	NÃO	-11,0091	-55,2504
	12/08/2024 11:36:28	MT - ITAÚBA - Próx. BR-163	Parada do Veículo		Alerta de Software	0	NÃO	-11,0091	-55,2504
	12/08/2024 11:35:45	MENSAGEM ENVIADA PELA CENTRAL   Enviada por: integração	Desligar Bloqueio		Comando		-		
	12/08/2024 11:35:26	MENSAGEM ENVIADA PELA CENTRAL   Enviada por: integração	Habilitar sensor de violação de painel		Comando		-		
	12/08/2024 11:35:05	MENSAGEM ENVIADA PELA CENTRAL   Enviada por: integração	Habilitar sensor de porta do carona		Comando		-		
	12/08/2024 11:34:53	MENSAGEM ENVIADA PELA CENTRAL   Enviada por: integração	Habilitar sensor de porta do motorista		Comando		-		
	12/08/2024 11:34:28	MT - ITAÚBA - Próx. BR-163	Ignição desligada		Evento	0	NÃO	-11,0091	-55,2504
	12/08/2024 11:34:28	MT - ITAÚBA - Próx. BR-163	A sirene está ligada		Status	0	NÃO	-11,0091	-55,2504
	12/08/2024 11:34:28	MT - ITAÚBA - Próx. BR-163	A sirene está ligada		Status	0	NÃO	-11,0091	-55,2504
	12/08/2024 11:34:28	MT - ITAÚBA - Próx. BR-163	O veículo está bloqueado		Status	0	NÃO	-11,0091	-55,2504
	12/08/2024 11:34:28	MT - ITAÚBA - Próx. BR-163	O veículo está bloqueado		Status	0	NÃO	-11,0091	-55,2504
	12/08/2024 11:34:28	MT - ITAÚBA - Próx. BR-163	A sirene está ligada		Alerta de Software	0	NÃO	-11,0091	-55,2504
	12/08/2024 11:34:28	MT - ITAÚBA - Próx. BR-163	Parada do Veículo		Alerta de Software	0	NÃO	-11,0091	-55,2504
	12/08/2024 11:34:02	MENSAGEM ENVIADA PELA CENTRAL   Enviada por: integração	Habilitar sensor de desengate		Comando		-		
	12/08/2024 11:33:35	MENSAGEM ENVIADA PELA CENTRAL   Enviada por: integração	Desabilitar Botão de Abertura de Trava de Baú		Comando		-		
	12/08/2024 11:32:28	MT - ITAÚBA - Próx. BR-163	Ignição ligada		Status	0	NÃO	-11,0091	-55,2504
	12/08/2024 11:32:28	MT - ITAÚBA - Próx. BR-163	A sirene está ligada		Status	0	NÃO	-11,0091	-55,2504
	12/08/2024 11:32:28	MT - ITAÚBA - Próx. BR-163	O veículo está bloqueado		Status	0	NÃO	-11,0091	-55,2504
	12/08/2024 11:32:28	MT - ITAÚBA - Próx. BR-163	A sirene está ligada		Alerta de Software	0	NÃO	-11,0091	-55,2504
	12/08/2024 11:32:28	MT - ITAÚBA - Próx. BR-163	Parada do Veículo		Alerta de Software	0	NÃO	-11,0091	-55,2504
	12/08/2024 11:31:44	MT - ITAÚBA - Próx. Avenida Brasil	Ignição ligada		Status	0	NÃO	-11,0091	-55,2503






## RELATÓRIO ANALÍTICO POR VEÍCULO


































Período: 08/08/2024 00:00:00 à 14/08/2024 23:59:59

Identificador: GJN9C33 SIMONE FH 2023

Placa: GJN9C33

- Legenda:**
-  Mensagens enviadas do Veículo (Veículo -> Central)
  -  Mensagens enviadas do Veículo (Controle de Jornada Cliente)
  -  Mensagens enviadas da Central (Central -> Veículo)



Sentido:	Data e Hora:	Localização:	Mensagem:	Modo Emergência	Tipo Mensagem:	Vel. (Km/h)	Log ?	Latitude	Longitude
	12/08/2024 11:31:44	MT - ITAÚBA - Próx. Avenida Brasil	A sirene está ligada		Status	0	NÃO	-11,0091	-55,2503
	12/08/2024 11:31:44	MT - ITAÚBA - Próx. Avenida Brasil	O veículo está bloqueado		Status	0	NÃO	-11,0091	-55,2503
	12/08/2024 11:31:44	MT - ITAÚBA - Próx. Avenida Brasil	A sirene está ligada		Alerta de Software	0	NÃO	-11,0091	-55,2503
	12/08/2024 11:31:44	MT - ITAÚBA - Próx. Avenida Brasil	Parada do Veículo		Alerta de Software	0	NÃO	-11,0091	-55,2503
	12/08/2024 11:31:41	MT - ITAÚBA - Próx. Avenida Brasil	Ignição ligada		Evento	0	NÃO	-11,0091	-55,2503
	12/08/2024 11:31:41	MT - ITAÚBA - Próx. Avenida Brasil	A sirene está ligada		Status	0	NÃO	-11,0091	-55,2503
	12/08/2024 11:31:41	MT - ITAÚBA - Próx. Avenida Brasil	O veículo está bloqueado		Status	0	NÃO	-11,0091	-55,2503
	12/08/2024 11:30:28	MT - ITAÚBA - Próx. Avenida Brasil	A sirene está ligada		Status	0	NÃO	-11,0091	-55,2503
	12/08/2024 11:30:28	MT - ITAÚBA - Próx. Avenida Brasil	O veículo está bloqueado		Status	0	NÃO	-11,0091	-55,2503
	12/08/2024 11:30:28	MT - ITAÚBA - Próx. Avenida Brasil	A sirene está ligada		Alerta de Software	0	NÃO	-11,0091	-55,2503
	12/08/2024 11:30:28	MT - ITAÚBA - Próx. Avenida Brasil	Parada do Veículo		Alerta de Software	0	NÃO	-11,0091	-55,2503
	12/08/2024 11:30:10	MT - ITAÚBA - Próx. Avenida Brasil	11 REINICIO DE VIAGEM 11 REINICIO DE VIAGEM ID MOTORISTA:0805		Macro		NÃO	-11,0091	-55,2503
	12/08/2024 11:30:10	MT - ITAÚBA - Próx. Avenida Brasil	A sirene está ligada		Alerta de Software		NÃO	-11,0091	-55,2503
	12/08/2024 11:28:28	MT - ITAÚBA - Próx. Avenida Brasil	A sirene está ligada		Status	0	NÃO	-11,0091	-55,2503
	12/08/2024 11:28:28	MT - ITAÚBA - Próx. Avenida Brasil	O veículo está bloqueado		Status	0	NÃO	-11,0091	-55,2503
	12/08/2024 11:28:28	MT - ITAÚBA - Próx. Avenida Brasil	A sirene está ligada		Alerta de Software	0	NÃO	-11,0091	-55,2503
	12/08/2024 11:28:28	MT - ITAÚBA - Próx. Avenida Brasil	Parada do Veículo		Alerta de Software	0	NÃO	-11,0091	-55,2503
	12/08/2024 11:26:28	MT - ITAÚBA - Próx. Avenida Brasil	A sirene está ligada		Status	0	NÃO	-11,0091	-55,2503
	12/08/2024 11:26:28	MT - ITAÚBA - Próx. Avenida Brasil	O veículo está bloqueado		Status	0	NÃO	-11,0091	-55,2503
	12/08/2024 11:26:28	MT - ITAÚBA - Próx. Avenida Brasil	A sirene está ligada		Alerta de Software	0	NÃO	-11,0091	-55,2503
	12/08/2024 11:26:28	MT - ITAÚBA - Próx. Avenida Brasil	Parada do Veículo		Alerta de Software	0	NÃO	-11,0091	-55,2503
	12/08/2024 11:25:14	MT - ITAÚBA - Próx. Avenida Brasil	Ignição desligada		Evento	0	NÃO	-11,0091	-55,2503
	12/08/2024 11:25:14	MT - ITAÚBA - Próx. Avenida Brasil	A sirene está ligada		Status	0	NÃO	-11,0091	-55,2503
	12/08/2024 11:25:14	MT - ITAÚBA - Próx. Avenida Brasil	O veículo está bloqueado		Status	0	NÃO	-11,0091	-55,2503
	12/08/2024 11:25:14	MT - ITAÚBA - Próx. Avenida Brasil	A sirene está ligada		Alerta de Software	0	NÃO	-11,0091	-55,2503
	12/08/2024 11:25:14	MT - ITAÚBA - Próx. Avenida Brasil	Parada do Veículo		Alerta de Software	0	NÃO	-11,0091	-55,2503
	12/08/2024 11:24:28	MT - ITAÚBA - Próx. Avenida Brasil	Ignição ligada		Status	0	NÃO	-11,0091	-55,2503
	12/08/2024 11:24:28	MT - ITAÚBA - Próx. Avenida Brasil	A sirene está ligada		Status	0	NÃO	-11,0091	-55,2503
	12/08/2024 11:24:28	MT - ITAÚBA - Próx. Avenida Brasil	O veículo está bloqueado		Status	0	NÃO	-11,0091	-55,2503
	12/08/2024 11:24:28	MT - ITAÚBA - Próx. Avenida Brasil	A sirene está ligada		Alerta de Software	0	NÃO	-11,0091	-55,2503
	12/08/2024 11:24:28	MT - ITAÚBA - Próx. Avenida Brasil	Parada do Veículo		Alerta de Software	0	NÃO	-11,0091	-55,2503
	12/08/2024 11:24:22	MT - ITAÚBA - Próx. Avenida Brasil	09 PARADA PARA MANUTENCAO 09 PARADA MANUTENCAO: LOCAL: PREVISAO DE REINICIO DATA: HORA: ID MOTORISTA:0805		Macro		NÃO	-11,0091	-55,2503
	12/08/2024 11:22:28	MT - ITAÚBA - BR-163	Ignição ligada		Status	29	NÃO	-11,0105	-55,2515

RELATÓRIO ANALÍTICO POR VEÍCULO

Período: 08/08/2024 00:00:00 à 14/08/2024 23:59:59

Identificador: GJN9C33 SIMONE FH 2023

Placa: GJN9C33

Legenda:

Mensagens enviadas do Veículo (Veículo -> Central)

Mensagens enviadas do Veículo (Controle de Jornada Cliente)

Mensagens enviadas da Central (Central -> Veículo)



Sentido:	Data e Hora:	Localização:	Mensagem:	Modo Emergência	Tipo Mensagem:	Vel. (Km/h)	Log ?	Latitude	Longitude
	12/08/2024 11:22:28	MT - ITAÚBA - BR-163	A sirene está ligada		Status	29	NÃO	-11,0105	-55,2515
	12/08/2024 11:22:28	MT - ITAÚBA - BR-163	A sirene está ligada		Alerta de Software	29	NÃO	-11,0105	-55,2515
	12/08/2024 11:20:28	MT - ITAÚBA - BR-163	Ignição ligada		Status	62	NÃO	-11,0252	-55,2622
	12/08/2024 11:20:28	MT - ITAÚBA - BR-163	A sirene está ligada		Status	62	NÃO	-11,0252	-55,2622
	12/08/2024 11:20:28	MT - ITAÚBA - BR-163	A sirene está ligada		Alerta de Software	62	NÃO	-11,0252	-55,2622
	12/08/2024 11:18:28	MT - ITAÚBA - BR-163	Ignição ligada		Status	57	NÃO	-11,0412	-55,2699
	12/08/2024 11:18:28	MT - ITAÚBA - BR-163	A sirene está ligada		Status	57	NÃO	-11,0412	-55,2699
	12/08/2024 11:18:28	MT - ITAÚBA - BR-163	A sirene está ligada		Alerta de Software	57	NÃO	-11,0412	-55,2699
	12/08/2024 11:16:28	MT - ITAÚBA - BR-163	Ignição ligada		Status	68	NÃO	-11,0583	-55,2728
	12/08/2024 11:16:28	MT - ITAÚBA - BR-163	A sirene está ligada		Status	68	NÃO	-11,0583	-55,2728
	12/08/2024 11:16:28	MT - ITAÚBA - BR-163	A sirene está ligada		Alerta de Software	68	NÃO	-11,0583	-55,2728
	12/08/2024 11:14:28	MT - ITAÚBA - BR-163	Ignição ligada		Status	61	NÃO	-11,0772	-55,2833
	12/08/2024 11:14:28	MT - ITAÚBA - BR-163	A sirene está ligada		Status	61	NÃO	-11,0772	-55,2833
	12/08/2024 11:14:28	MT - ITAÚBA - BR-163	A sirene está ligada		Alerta de Software	61	NÃO	-11,0772	-55,2833
	12/08/2024 11:12:28	MT - ITAÚBA - BR-163	Ignição ligada		Status	72	NÃO	-11,0923	-55,2929
	12/08/2024 11:12:28	MT - ITAÚBA - BR-163	A sirene está ligada		Status	72	NÃO	-11,0923	-55,2929
	12/08/2024 11:12:28	MT - ITAÚBA - BR-163	A sirene está ligada		Alerta de Software	72	NÃO	-11,0923	-55,2929
	12/08/2024 11:10:28	MT - ITAÚBA - BR-163	Ignição ligada		Status	68	NÃO	-11,1102	-55,3045
	12/08/2024 11:10:28	MT - ITAÚBA - BR-163	A sirene está ligada		Status	68	NÃO	-11,1102	-55,3045
	12/08/2024 11:10:28	MT - ITAÚBA - BR-163	A sirene está ligada		Alerta de Software	68	NÃO	-11,1102	-55,3045
	12/08/2024 11:08:28	MT - ITAÚBA - BR-163	Ignição ligada		Status	75	NÃO	-11,1306	-55,3118
	12/08/2024 11:08:28	MT - ITAÚBA - BR-163	A sirene está ligada		Status	75	NÃO	-11,1306	-55,3118
	12/08/2024 11:08:28	MT - ITAÚBA - BR-163	A sirene está ligada		Alerta de Software	75	NÃO	-11,1306	-55,3118
	12/08/2024 11:08:25	MT - ITAÚBA - BR-163			Posição Normal	75	NÃO	-11,1309	-55,3119
	12/08/2024 11:08:25	MT - ITAÚBA - BR-163	A sirene está ligada		Alerta de Software	75	NÃO	-11,1309	-55,3119
	12/08/2024 11:06:28	MT - ITAÚBA - BR-163	Ignição ligada		Status	70	NÃO	-11,1525	-55,3153
	12/08/2024 11:06:28	MT - ITAÚBA - BR-163	A sirene está ligada		Status	70	NÃO	-11,1525	-55,3153
	12/08/2024 11:04:28	MT - ITAÚBA - BR-163	Ignição ligada		Status	35	NÃO	-11,1701	-55,3121
	12/08/2024 11:04:28	MT - ITAÚBA - BR-163	A sirene está ligada		Status	35	NÃO	-11,1701	-55,3121
	12/08/2024 11:04:28	MT - ITAÚBA - BR-163	A sirene está ligada		Alerta de Software	35	NÃO	-11,1701	-55,3121
	12/08/2024 11:04:13	MT - ITAÚBA - BR-163	Cobertura de câmera ou motorista não detectado		Evento	23	NÃO	-11,1709	-55,3119
	12/08/2024 11:03:27	MT - ITAÚBA - BR-163	Cobertura de câmera ou motorista não detectado		Evento	22	NÃO	-11,1735	-55,3115
	12/08/2024 11:03:27	MT - ITAÚBA - BR-163	A sirene está ligada		Alerta de Software	22	NÃO	-11,1735	-55,3115
	12/08/2024 11:02:59	MT - ITAÚBA - BR-163			Posição Normal	33	NÃO	-11,1749	-55,3112
	12/08/2024 11:02:59	MT - ITAÚBA - BR-163	A sirene está ligada		Alerta de Software	33	NÃO	-11,1749	-55,3112
	12/08/2024 11:02:28	MT - ITAÚBA - BR-163	Ignição ligada		Status	74	NÃO	-11,1860	-55,3092
	12/08/2024 11:02:28	MT - ITAÚBA - BR-163	Ignição ligada		Status	74	NÃO	-11,1861	-55,3092


RELATÓRIO ANALÍTICO POR VEÍCULO


Período: 08/08/2024 00:00:00 à 14/08/2024 23:59:59


Identificador: GJN9C33 SIMONE FH 2023

Placa: GJN9C33






































Legenda:

 Mensagens enviadas do Veículo (Veículo -> Central)

 Mensagens enviadas do Veículo (Controle de Jornada Cliente)

 Mensagens enviadas da Central (Central -> Veículo)






Sentido:	Data e Hora:	Localização:	Mensagem:	Modo Emergência	Tipo Mensagem:	Vel. (Km/h)	Log ?	Latitude	Longitude
	12/08/2024 11:02:28	MT - ITAÚBA - BR-163	A sirene está ligada		Status	74	NÃO	-11,1860	-55,3092
	12/08/2024 11:02:28	MT - ITAÚBA - BR-163	A sirene está ligada		Status	74	NÃO	-11,1861	-55,3092
	12/08/2024 11:02:28	MT - ITAÚBA - BR-163	A sirene está ligada		Alerta de Software	74	NÃO	-11,1860	-55,3092
	12/08/2024 10:59:28	MT - ITAÚBA - BR-163	Ignição ligada		Status	75	NÃO	-11,2071	-55,3055
	12/08/2024 10:59:28	MT - ITAÚBA - BR-163	A sirene está ligada		Status	75	NÃO	-11,2071	-55,3055
	12/08/2024 10:58:22	MT - ITAÚBA - BR-163			Posição Normal	67	NÃO	-11,2200	-55,3032
	12/08/2024 10:58:22	MT - ITAÚBA - BR-163	A sirene está ligada		Alerta de Software	67	NÃO	-11,2200	-55,3032
	12/08/2024 10:57:28	MT - ITAÚBA - BR-163	Ignição ligada		Status	63	NÃO	-11,2277	-55,3027
	12/08/2024 10:57:28	MT - ITAÚBA - BR-163	A sirene está ligada		Status	63	NÃO	-11,2277	-55,3027
	12/08/2024 10:55:28	MT - ITAÚBA - BR-163	Ignição ligada		Status	64	NÃO	-11,2482	-55,3079
	12/08/2024 10:55:28	MT - ITAÚBA - BR-163	A sirene está ligada		Status	64	NÃO	-11,2482	-55,3079
	12/08/2024 10:53:28	MT - CLÁUDIA - BR-163	Ignição ligada		Status	67	NÃO	-11,2807	-55,3163
	12/08/2024 10:53:28	MT - CLÁUDIA - BR-163	Ignição ligada		Status	67	NÃO	-11,2807	-55,3162
	12/08/2024 10:53:28	MT - CLÁUDIA - BR-163	A sirene está ligada		Status	67	NÃO	-11,2807	-55,3163
	12/08/2024 10:53:28	MT - CLÁUDIA - BR-163	A sirene está ligada		Status	67	NÃO	-11,2807	-55,3162
	12/08/2024 10:53:28	MT - CLÁUDIA - BR-163	A sirene está ligada		Alerta de Software	67	NÃO	-11,2807	-55,3162
	12/08/2024 10:50:28	MT - CLÁUDIA - BR-163	Ignição ligada		Status	76	SIM	-11,3020	-55,3217
	12/08/2024 10:50:28	MT - CLÁUDIA - BR-163	A sirene está ligada		Status	76	SIM	-11,3020	-55,3217
	12/08/2024 10:48:28	MT - CLÁUDIA - BR-163	Ignição ligada		Status	69	SIM	-11,3341	-55,3299
	12/08/2024 10:48:28	MT - CLÁUDIA - BR-163	Ignição ligada		Status	69	NÃO	-11,3340	-55,3298
	12/08/2024 10:48:28	MT - CLÁUDIA - BR-163	A sirene está ligada		Status	69	SIM	-11,3341	-55,3299
	12/08/2024 10:48:28	MT - CLÁUDIA - BR-163	A sirene está ligada		Status	69	NÃO	-11,3340	-55,3298
	12/08/2024 10:48:28	MT - CLÁUDIA - BR-163	A sirene está ligada		Alerta de Software	69	NÃO	-11,3340	-55,3298
	12/08/2024 10:45:28	MT - CLÁUDIA - BR-163	Ignição ligada		Status	66	SIM	-11,3526	-55,3346
	12/08/2024 10:45:28	MT - CLÁUDIA - BR-163	A sirene está ligada		Status	66	SIM	-11,3526	-55,3346
	12/08/2024 10:43:28	MT - CLÁUDIA - BR-163	Ignição ligada		Status	61	SIM	-11,3815	-55,3420
	12/08/2024 10:43:28	MT - CLÁUDIA - BR-163	Ignição ligada		Status	61	NÃO	-11,3813	-55,3420
	12/08/2024 10:43:28	MT - CLÁUDIA - BR-163	A sirene está ligada		Status	61	SIM	-11,3815	-55,3420
	12/08/2024 10:43:28	MT - CLÁUDIA - BR-163	A sirene está ligada		Status	61	NÃO	-11,3813	-55,3420
	12/08/2024 10:43:28	MT - CLÁUDIA - BR-163	A sirene está ligada		Alerta de Software	61	NÃO	-11,3813	-55,3420
	12/08/2024 10:40:28	MT - CLÁUDIA - BR-163	Ignição ligada		Status	48	SIM	-11,3977	-55,3462
	12/08/2024 10:40:28	MT - CLÁUDIA - BR-163	A sirene está ligada		Status	48	SIM	-11,3977	-55,3462
	12/08/2024 10:38:28	MT - CLÁUDIA - BR-163	Ignição ligada		Status	66	SIM	-11,4234	-55,3528
	12/08/2024 10:38:28	MT - CLÁUDIA - BR-163	Ignição ligada		Status	66	NÃO	-11,4233	-55,3527
	12/08/2024 10:38:28	MT - CLÁUDIA - BR-163	A sirene está ligada		Status	66	SIM	-11,4234	-55,3528
	12/08/2024 10:38:28	MT - CLÁUDIA - BR-163	A sirene está ligada		Status	66	NÃO	-11,4233	-55,3527
	12/08/2024 10:38:28	MT - CLÁUDIA - BR-163	A sirene está ligada		Alerta de Software	66	NÃO	-11,4233	-55,3527

## RELATÓRIO ANALÍTICO POR VEÍCULO






































Período: 08/08/2024 00:00:00 à 14/08/2024 23:59:59

Identificador: GJN9C33 SIMONE FH 2023

Placa: GJN9C33

- Legenda:**
-  Mensagens enviadas do Veículo (Veículo -> Central)
  -  Mensagens enviadas do Veículo (Controle de Jornada Cliente)
  -  Mensagens enviadas da Central (Central -> Veículo)



Sentido:	Data e Hora:	Localização:	Mensagem:	Modo Emergência	Tipo Mensagem:	Vel. (Km/h)	Log ?	Latitude	Longitude
	12/08/2024 10:35:27	MT - CLÁUDIA - BR-163	Ignição ligada		Status	64	SIM	-11,4423	-55,3565
	12/08/2024 10:35:27	MT - CLÁUDIA - BR-163	A sirene está ligada		Status	64	SIM	-11,4423	-55,3565
	12/08/2024 10:33:27	MT - CLÁUDIA - BR-163	Ignição ligada		Status	66	SIM	-11,4733	-55,3606
	12/08/2024 10:33:27	MT - CLÁUDIA - Próx. BR-163	Ignição ligada		Status	66	NÃO	-11,4733	-55,3605
	12/08/2024 10:33:27	MT - CLÁUDIA - BR-163	A sirene está ligada		Status	66	SIM	-11,4733	-55,3606
	12/08/2024 10:33:27	MT - CLÁUDIA - Próx. BR-163	A sirene está ligada		Status	66	NÃO	-11,4733	-55,3605
	12/08/2024 10:33:27	MT - CLÁUDIA - Próx. BR-163	A sirene está ligada		Alerta de Software	66	NÃO	-11,4733	-55,3605
	12/08/2024 10:30:27	MT - CLÁUDIA - BR-163	Ignição ligada		Status	69	SIM	-11,4928	-55,3632
	12/08/2024 10:30:27	MT - CLÁUDIA - BR-163	A sirene está ligada		Status	69	SIM	-11,4928	-55,3632
	12/08/2024 10:28:27	MT - SINOP - BR-163	Ignição ligada		Status	76	NÃO	-11,5025	-55,3678
	12/08/2024 10:28:27	MT - SINOP - BR-163	Ignição ligada		Status	76	SIM	-11,5026	-55,3679
	12/08/2024 10:28:27	MT - SINOP - BR-163	A sirene está ligada		Status	76	NÃO	-11,5025	-55,3678
	12/08/2024 10:28:27	MT - SINOP - BR-163	A sirene está ligada		Status	76	SIM	-11,5026	-55,3679
	12/08/2024 10:28:27	MT - SINOP - BR-163	A sirene está ligada		Alerta de Software	76	NÃO	-11,5025	-55,3678
	12/08/2024 10:27:27	MT - SINOP - BR-163	Ignição ligada		Status	70	SIM	-11,5200	-55,3813
	12/08/2024 10:27:27	MT - SINOP - BR-163	A sirene está ligada		Status	70	SIM	-11,5200	-55,3813
	12/08/2024 10:25:27	MT - SINOP - BR-163	Ignição ligada		Status	71	SIM	-11,5384	-55,3920
	12/08/2024 10:25:27	MT - SINOP - BR-163	A sirene está ligada		Status	71	SIM	-11,5384	-55,3920
	12/08/2024 10:23:27	MT - SINOP - BR-163	Ignição ligada		Status	73	NÃO	-11,5569	-55,4032
	12/08/2024 10:23:27	MT - SINOP - BR-163	A sirene está ligada		Status	73	NÃO	-11,5569	-55,4032
	12/08/2024 10:23:27	MT - SINOP - BR-163	A sirene está ligada		Alerta de Software	73	NÃO	-11,5569	-55,4032
	12/08/2024 10:21:27	MT - SINOP - BR-163	Ignição ligada		Status	80	NÃO	-11,5763	-55,4146
	12/08/2024 10:21:27	MT - SINOP - BR-163	A sirene está ligada		Status	80	NÃO	-11,5763	-55,4146
	12/08/2024 10:21:27	MT - SINOP - BR-163	A sirene está ligada		Alerta de Software	80	NÃO	-11,5763	-55,4146
	12/08/2024 10:19:27	MT - SINOP - BR-163	Ignição ligada		Status	69	NÃO	-11,5957	-55,4261
	12/08/2024 10:19:27	MT - SINOP - BR-163	A sirene está ligada		Status	69	NÃO	-11,5957	-55,4261
	12/08/2024 10:19:27	MT - SINOP - BR-163	A sirene está ligada		Alerta de Software	69	NÃO	-11,5957	-55,4261
	12/08/2024 10:17:27	MT - SINOP - BR-163	Ignição ligada		Status	74	NÃO	-11,6179	-55,4320
	12/08/2024 10:17:27	MT - SINOP - BR-163	A sirene está ligada		Status	74	NÃO	-11,6179	-55,4320
	12/08/2024 10:17:27	MT - SINOP - BR-163	A sirene está ligada		Alerta de Software	74	NÃO	-11,6179	-55,4320
	12/08/2024 10:16:33	MT - SINOP - BR-163			Posição Normal	73	NÃO	-11,6277	-55,4345
	12/08/2024 10:16:33	MT - SINOP - BR-163	A sirene está ligada		Alerta de Software	73	NÃO	-11,6277	-55,4345
	12/08/2024 10:15:27	MT - SINOP - BR-163	Ignição ligada		Status	74	NÃO	-11,6398	-55,4377
	12/08/2024 10:15:27	MT - SINOP - BR-163	A sirene está ligada		Status	74	NÃO	-11,6398	-55,4377
	12/08/2024 10:13:27	MT - SINOP - BR-163	Ignição ligada		Status	74	NÃO	-11,6618	-55,4434
	12/08/2024 10:13:27	MT - SINOP - BR-163	A sirene está ligada		Status	74	NÃO	-11,6618	-55,4434
	12/08/2024 10:13:27	MT - SINOP - BR-163	A sirene está ligada		Alerta de Software	74	NÃO	-11,6618	-55,4434

## RELATÓRIO ANALÍTICO POR VEÍCULO






































Período: 08/08/2024 00:00:00 à 14/08/2024 23:59:59

Identificador: GJN9C33 SIMONE FH 2023

Placa: GJN9C33

- Legenda:**
-  Mensagens enviadas do Veículo (Veículo -> Central)
  -  Mensagens enviadas do Veículo (Controle de Jornada Cliente)
  -  Mensagens enviadas da Central (Central -> Veículo)



Sentido:	Data e Hora:	Localização:	Mensagem:	Modo Emergência	Tipo Mensagem:	Vel. (Km/h)	Log ?	Latitude	Longitude
	12/08/2024 10:11:27	MT - SINOP - BR-163	Ignição ligada		Status	65	NÃO	-11,6828	-55,4488
	12/08/2024 10:11:27	MT - SINOP - BR-163	A sirene está ligada		Status	65	NÃO	-11,6828	-55,4488
	12/08/2024 10:11:27	MT - SINOP - BR-163	A sirene está ligada		Alerta de Software	65	NÃO	-11,6828	-55,4488
	12/08/2024 10:09:27	MT - SINOP - BR-163	Ignição ligada		Status	66	NÃO	-11,6999	-55,4533
	12/08/2024 10:09:27	MT - SINOP - BR-163	A sirene está ligada		Status	66	NÃO	-11,6999	-55,4533
	12/08/2024 10:09:27	MT - SINOP - BR-163	A sirene está ligada		Alerta de Software	66	NÃO	-11,6999	-55,4533
	12/08/2024 10:07:27	MT - SINOP - BR-163	Ignição ligada		Status	52	NÃO	-11,7172	-55,4578
	12/08/2024 10:07:27	MT - SINOP - BR-163	A sirene está ligada		Status	52	NÃO	-11,7172	-55,4578
	12/08/2024 10:07:27	MT - SINOP - BR-163	A sirene está ligada		Alerta de Software	52	NÃO	-11,7172	-55,4578
	12/08/2024 10:05:27	MT - SINOP - BR-163	Ignição ligada		Status	66	NÃO	-11,7360	-55,4626
	12/08/2024 10:05:27	MT - SINOP - BR-163	A sirene está ligada		Status	66	NÃO	-11,7360	-55,4626
	12/08/2024 10:05:27	MT - SINOP - BR-163	A sirene está ligada		Alerta de Software	66	NÃO	-11,7360	-55,4626
	12/08/2024 10:03:27	MT - SINOP - BR-163	Ignição ligada		Status	59	NÃO	-11,7545	-55,4675
	12/08/2024 10:03:27	MT - SINOP - BR-163	A sirene está ligada		Status	59	NÃO	-11,7545	-55,4675
	12/08/2024 10:03:27	MT - SINOP - BR-163	A sirene está ligada		Alerta de Software	59	NÃO	-11,7545	-55,4675
	12/08/2024 10:01:27	MT - SINOP - BR-163	Ignição ligada		Status	45	NÃO	-11,7695	-55,4714
	12/08/2024 10:01:27	MT - SINOP - BR-163	A sirene está ligada		Status	45	NÃO	-11,7695	-55,4714
	12/08/2024 10:01:27	MT - SINOP - BR-163	A sirene está ligada		Alerta de Software	45	NÃO	-11,7695	-55,4714
	12/08/2024 09:59:27	MT - SINOP - BR-163	Ignição ligada		Status	36	NÃO	-11,7807	-55,4743
	12/08/2024 09:59:27	MT - SINOP - BR-163	A sirene está ligada		Status	36	NÃO	-11,7807	-55,4743
	12/08/2024 09:59:27	MT - SINOP - BR-163	A sirene está ligada		Alerta de Software	36	NÃO	-11,7807	-55,4743
	12/08/2024 09:57:27	MT - SINOP - BR-163	Ignição ligada		Status	54	NÃO	-11,7934	-55,4776
	12/08/2024 09:57:27	MT - SINOP - BR-163	A sirene está ligada		Status	54	NÃO	-11,7934	-55,4776
	12/08/2024 09:57:27	MT - SINOP - BR-163	A sirene está ligada		Alerta de Software	54	NÃO	-11,7934	-55,4776
	12/08/2024 09:55:27	MT - SINOP - BR-163	Ignição ligada		Status	54	NÃO	-11,8089	-55,4816
	12/08/2024 09:55:27	MT - SINOP - BR-163	A sirene está ligada		Status	54	NÃO	-11,8089	-55,4816
	12/08/2024 09:55:27	MT - SINOP - BR-163	A sirene está ligada		Alerta de Software	54	NÃO	-11,8089	-55,4816
	12/08/2024 09:53:27	MT - SINOP - BR-163	Ignição ligada		Status	47	NÃO	-11,8244	-55,4857
	12/08/2024 09:53:27	MT - SINOP - BR-163	A sirene está ligada		Status	47	NÃO	-11,8244	-55,4857
	12/08/2024 09:53:27	MT - SINOP - BR-163	A sirene está ligada		Alerta de Software	47	NÃO	-11,8244	-55,4857
	12/08/2024 09:51:27	MT - SINOP - BR-163	Ignição ligada		Status	14	NÃO	-11,8350	-55,4884
	12/08/2024 09:51:27	MT - SINOP - BR-163	A sirene está ligada		Status	14	NÃO	-11,8350	-55,4884
	12/08/2024 09:51:27	MT - SINOP - BR-163	A sirene está ligada		Alerta de Software	14	NÃO	-11,8350	-55,4884
	12/08/2024 09:49:27	MT - SINOP - BR-163	Ignição ligada		Status	48	NÃO	-11,8490	-55,4920
	12/08/2024 09:49:27	MT - SINOP - BR-163	A sirene está ligada		Status	48	NÃO	-11,8490	-55,4920
	12/08/2024 09:49:27	MT - SINOP - BR-163	A sirene está ligada		Alerta de Software	48	NÃO	-11,8490	-55,4920
	12/08/2024 09:47:27	MT - SINOP - BR-163	Ignição ligada		Status	41	NÃO	-11,8632	-55,4957




RELATÓRIO ANALÍTICO POR VEÍCULO

Período: 08/08/2024 00:00:00 à 14/08/2024 23:59:59


Identificador: GJN9C33 SIMONE FH 2023

Placa: GJN9C33


Legenda:



 Mensagens enviadas do Veículo (Veículo -> Central)








































 Mensagens enviadas do Veículo (Controle de Jornada Cliente)



 Mensagens enviadas da Central (Central -> Veículo)



Sentido:	Data e Hora:	Localização:	Mensagem:	Modo Emergência	Tipo Mensagem:	Vel. (Km/h)	Log ?	Latitude	Longitude
	12/08/2024 09:47:27	MT - SINOP - BR-163	A sirene está ligada		Status	41	NÃO	-11,8632	-55,4957
	12/08/2024 09:47:27	MT - SINOP - BR-163	A sirene está ligada		Alerta de Software	41	NÃO	-11,8632	-55,4957
	12/08/2024 09:45:27	MT - SINOP - BR-163	Ignição ligada		Status	42	NÃO	-11,8749	-55,4987
	12/08/2024 09:45:27	MT - SINOP - BR-163	A sirene está ligada		Status	42	NÃO	-11,8749	-55,4987
	12/08/2024 09:45:27	MT - SINOP - BR-163	A sirene está ligada		Alerta de Software	42	NÃO	-11,8749	-55,4987
	12/08/2024 09:43:27	MT - SINOP - Próx. BR-163	Ignição ligada		Status	37	NÃO	-11,8857	-55,5015
	12/08/2024 09:43:27	MT - SINOP - Próx. BR-163	A sirene está ligada		Status	37	NÃO	-11,8857	-55,5015
	12/08/2024 09:43:27	MT - SINOP - Próx. BR-163	A sirene está ligada		Alerta de Software	37	NÃO	-11,8857	-55,5015
	12/08/2024 09:41:27	MT - SINOP - BR-163	Ignição ligada		Status	47	NÃO	-11,8955	-55,5041
	12/08/2024 09:41:27	MT - SINOP - BR-163	A sirene está ligada		Status	47	NÃO	-11,8955	-55,5041
	12/08/2024 09:41:27	MT - SINOP - BR-163	A sirene está ligada		Alerta de Software	47	NÃO	-11,8955	-55,5041
	12/08/2024 09:39:27	MT - SINOP - BR-163	Ignição ligada		Status	57	NÃO	-11,9125	-55,5085
	12/08/2024 09:39:27	MT - SINOP - BR-163	A sirene está ligada		Status	57	NÃO	-11,9125	-55,5085
	12/08/2024 09:39:27	MT - SINOP - BR-163	A sirene está ligada		Alerta de Software	57	NÃO	-11,9125	-55,5085
	12/08/2024 09:37:27	MT - SINOP - BR-163	Ignição ligada		Status	57	NÃO	-11,9301	-55,5131
	12/08/2024 09:37:27	MT - SINOP - BR-163	A sirene está ligada		Status	57	NÃO	-11,9301	-55,5131
	12/08/2024 09:37:27	MT - SINOP - BR-163	A sirene está ligada		Alerta de Software	57	NÃO	-11,9301	-55,5131
	12/08/2024 09:35:27	MT - SINOP - BR-163	Ignição ligada		Status	63	NÃO	-11,9476	-55,5168
	12/08/2024 09:35:27	MT - SINOP - BR-163	A sirene está ligada		Status	63	NÃO	-11,9476	-55,5168
	12/08/2024 09:35:27	MT - SINOP - BR-163	A sirene está ligada		Alerta de Software	63	NÃO	-11,9476	-55,5168
	12/08/2024 09:33:27	MT - SINOP - BR-163	Ignição ligada		Status	67	NÃO	-11,9663	-55,5169
	12/08/2024 09:33:27	MT - SINOP - BR-163	A sirene está ligada		Status	67	NÃO	-11,9663	-55,5169
	12/08/2024 09:33:27	MT - SINOP - BR-163	A sirene está ligada		Alerta de Software	67	NÃO	-11,9663	-55,5169
	12/08/2024 09:31:27	MT - SINOP - BR-163	Ignição ligada		Status	43	NÃO	-11,9834	-55,5170
	12/08/2024 09:31:27	MT - SINOP - BR-163	A sirene está ligada		Status	43	NÃO	-11,9834	-55,5170
	12/08/2024 09:31:27	MT - SINOP - BR-163	A sirene está ligada		Alerta de Software	43	NÃO	-11,9834	-55,5170
	12/08/2024 09:29:27	MT - SINOP - BR-163	Ignição ligada		Status	63	NÃO	-11,9992	-55,5171
	12/08/2024 09:29:27	MT - SINOP - BR-163	A sirene está ligada		Status	63	NÃO	-11,9992	-55,5171
	12/08/2024 09:29:27	MT - SINOP - BR-163	A sirene está ligada		Alerta de Software	63	NÃO	-11,9992	-55,5171
	12/08/2024 09:27:27	MT - SINOP - BR-163	Ignição ligada		Status	72	NÃO	-12,0185	-55,5172
	12/08/2024 09:27:27	MT - SINOP - BR-163	A sirene está ligada		Status	72	NÃO	-12,0185	-55,5172
	12/08/2024 09:27:27	MT - SINOP - BR-163	A sirene está ligada		Alerta de Software	72	NÃO	-12,0185	-55,5172
	12/08/2024 09:25:27	MT - SINOP - BR-163	Ignição ligada		Status	70	NÃO	-12,0390	-55,5173
	12/08/2024 09:25:27	MT - SINOP - BR-163	A sirene está ligada		Status	70	NÃO	-12,0390	-55,5173
	12/08/2024 09:25:27	MT - SINOP - BR-163	A sirene está ligada		Alerta de Software	70	NÃO	-12,0390	-55,5173
	12/08/2024 09:23:27	MT - SINOP - BR-163	Ignição ligada		Status	73	NÃO	-12,0621	-55,5175
	12/08/2024 09:23:27	MT - SINOP - BR-163	A sirene está ligada		Status	73	NÃO	-12,0621	-55,5175

RELATÓRIO ANALÍTICO POR VEÍCULO

Período: 08/08/2024 00:00:00 à 14/08/2024 23:59:59

Identificador: GJN9C33 SIMONE FH 2023

Placa: GJN9C33

Legenda:

Mensagens enviadas do Veículo (Veículo -> Central)

Mensagens enviadas do Veículo (Controle de Jornada Cliente)

Mensagens enviadas da Central (Central -> Veículo)



Sentido:	Data e Hora:	Localização:	Mensagem:	Modo Emergência	Tipo Mensagem:	Vel. (Km/h)	Log ?	Latitude	Longitude
	12/08/2024 09:23:27	MT - SINOP - BR-163	A sirene está ligada		Alerta de Software	73	NÃO	-12,0621	-55,5175
	12/08/2024 09:21:27	MT - SINOP - BR-163	Ignição ligada		Status	66	NÃO	-12,0829	-55,5176
	12/08/2024 09:21:27	MT - SINOP - BR-163	A sirene está ligada		Status	66	NÃO	-12,0829	-55,5176
	12/08/2024 09:21:27	MT - SINOP - BR-163	A sirene está ligada		Alerta de Software	66	NÃO	-12,0829	-55,5176
	12/08/2024 09:19:27	MT - SINOP - BR-163	Ignição ligada		Status	68	NÃO	-12,1033	-55,5175
	12/08/2024 09:19:27	MT - SINOP - BR-163	A sirene está ligada		Status	68	NÃO	-12,1033	-55,5175
	12/08/2024 09:19:27	MT - SINOP - BR-163	A sirene está ligada		Alerta de Software	68	NÃO	-12,1033	-55,5175
	12/08/2024 09:17:27	MT - SINOP - BR-163	Ignição ligada		Status	61	NÃO	-12,1241	-55,5158
	12/08/2024 09:17:27	MT - SINOP - BR-163	A sirene está ligada		Status	61	NÃO	-12,1241	-55,5158
	12/08/2024 09:17:27	MT - SINOP - BR-163	A sirene está ligada		Alerta de Software	61	NÃO	-12,1241	-55,5158
	12/08/2024 09:15:27	MT - SINOP - BR-163	Ignição ligada		Status	72	NÃO	-12,1422	-55,5143
	12/08/2024 09:15:27	MT - SINOP - BR-163	A sirene está ligada		Status	72	NÃO	-12,1422	-55,5143
	12/08/2024 09:15:27	MT - SINOP - BR-163	A sirene está ligada		Alerta de Software	72	NÃO	-12,1422	-55,5143
	12/08/2024 09:13:27	MT - VERA - BR-163	Ignição ligada		Status	67	NÃO	-12,1623	-55,5146
	12/08/2024 09:13:27	MT - VERA - BR-163	A sirene está ligada		Status	67	NÃO	-12,1623	-55,5146
	12/08/2024 09:13:27	MT - VERA - BR-163	A sirene está ligada		Alerta de Software	67	NÃO	-12,1623	-55,5146
	12/08/2024 09:11:27	MT - VERA - BR-163	Ignição ligada		Status	70	NÃO	-12,1802	-55,5260
	12/08/2024 09:11:27	MT - VERA - BR-163	A sirene está ligada		Status	70	NÃO	-12,1802	-55,5260
	12/08/2024 09:11:27	MT - VERA - BR-163	A sirene está ligada		Alerta de Software	70	NÃO	-12,1802	-55,5260
	12/08/2024 09:09:27	MT - VERA - BR-163	Ignição ligada		Status	71	NÃO	-12,1995	-55,5362
	12/08/2024 09:09:27	MT - VERA - BR-163	A sirene está ligada		Status	71	NÃO	-12,1995	-55,5362
	12/08/2024 09:09:27	MT - VERA - BR-163	A sirene está ligada		Alerta de Software	71	NÃO	-12,1995	-55,5362
	12/08/2024 09:07:27	MT - VERA - BR-163	Ignição ligada		Status	69	NÃO	-12,2197	-55,5421
	12/08/2024 09:07:27	MT - VERA - BR-163	A sirene está ligada		Status	69	NÃO	-12,2197	-55,5421
	12/08/2024 09:07:27	MT - VERA - BR-163	A sirene está ligada		Alerta de Software	69	NÃO	-12,2197	-55,5421
	12/08/2024 09:05:27	MT - VERA - BR-163	Ignição ligada		Status	61	NÃO	-12,2404	-55,5481
	12/08/2024 09:05:27	MT - VERA - BR-163	A sirene está ligada		Status	61	NÃO	-12,2404	-55,5481
	12/08/2024 09:05:27	MT - VERA - BR-163	A sirene está ligada		Alerta de Software	61	NÃO	-12,2404	-55,5481
	12/08/2024 09:03:27	MT - VERA - BR-163	Ignição ligada		Status	72	NÃO	-12,2571	-55,5530
	12/08/2024 09:03:27	MT - VERA - BR-163	A sirene está ligada		Status	72	NÃO	-12,2571	-55,5530
	12/08/2024 09:03:27	MT - VERA - BR-163	A sirene está ligada		Alerta de Software	72	NÃO	-12,2571	-55,5530
	12/08/2024 09:01:27	MT - VERA - BR-163	Ignição ligada		Status	60	NÃO	-12,2761	-55,5585
	12/08/2024 09:01:27	MT - VERA - BR-163	A sirene está ligada		Status	60	NÃO	-12,2761	-55,5585
	12/08/2024 09:01:27	MT - VERA - BR-163	A sirene está ligada		Alerta de Software	60	NÃO	-12,2761	-55,5585
	12/08/2024 08:59:27	MT - VERA - BR-163	Ignição ligada		Status	65	NÃO	-12,2913	-55,5654
	12/08/2024 08:59:27	MT - VERA - BR-163	A sirene está ligada		Status	65	NÃO	-12,2913	-55,5654
	12/08/2024 08:59:27	MT - VERA - BR-163	A sirene está ligada		Alerta de Software	65	NÃO	-12,2913	-55,5654


RELATÓRIO ANALÍTICO POR VEÍCULO


Período: 08/08/2024 00:00:00 à 14/08/2024 23:59:59


Identificador: GJN9C33 SIMONE FH 2023

Placa: GJN9C33




































Legenda:

 Mensagens enviadas do Veículo (Veículo -> Central)

 Mensagens enviadas do Veículo (Controle de Jornada Cliente)

 Mensagens enviadas da Central (Central -> Veículo)






Sentido:	Data e Hora:	Localização:	Mensagem:	Modo Emergência	Tipo Mensagem:	Vel. (Km/h)	Log ?	Latitude	Longitude
	12/08/2024 08:57:27	MT - SORRISO - BR-163	Ignição ligada		Status	64	NÃO	-12,3090	-55,5769
	12/08/2024 08:57:27	MT - SORRISO - BR-163	A sirene está ligada		Status	64	NÃO	-12,3090	-55,5769
	12/08/2024 08:57:27	MT - SORRISO - BR-163	A sirene está ligada		Alerta de Software	64	NÃO	-12,3090	-55,5769
	12/08/2024 08:55:27	MT - SORRISO - BR-163	Ignição ligada		Status	72	NÃO	-12,3267	-55,5856
	12/08/2024 08:55:27	MT - SORRISO - BR-163	A sirene está ligada		Status	72	NÃO	-12,3267	-55,5856
	12/08/2024 08:55:27	MT - SORRISO - BR-163	A sirene está ligada		Alerta de Software	72	NÃO	-12,3267	-55,5856
	12/08/2024 08:53:27	MT - SORRISO - BR-163	Ignição ligada		Status	70	NÃO	-12,3463	-55,5952
	12/08/2024 08:53:27	MT - SORRISO - BR-163	A sirene está ligada		Status	70	NÃO	-12,3463	-55,5952
	12/08/2024 08:53:27	MT - SORRISO - BR-163	A sirene está ligada		Alerta de Software	70	NÃO	-12,3463	-55,5952
	12/08/2024 08:51:27	MT - SORRISO - BR-163	Ignição ligada		Status	68	NÃO	-12,3656	-55,6048
	12/08/2024 08:51:27	MT - SORRISO - BR-163	A sirene está ligada		Status	68	NÃO	-12,3656	-55,6048
	12/08/2024 08:51:27	MT - SORRISO - BR-163	A sirene está ligada		Alerta de Software	68	NÃO	-12,3656	-55,6048
	12/08/2024 08:49:27	MT - SORRISO - BR-163	Ignição ligada		Status	74	NÃO	-12,3850	-55,6144
	12/08/2024 08:49:27	MT - SORRISO - BR-163	A sirene está ligada		Status	74	NÃO	-12,3850	-55,6144
	12/08/2024 08:49:27	MT - SORRISO - BR-163	A sirene está ligada		Alerta de Software	74	NÃO	-12,3850	-55,6144
	12/08/2024 08:47:27	MT - SORRISO - BR-163	Ignição ligada		Status	65	NÃO	-12,4036	-55,6250
	12/08/2024 08:47:27	MT - SORRISO - BR-163	A sirene está ligada		Status	65	NÃO	-12,4036	-55,6250
	12/08/2024 08:47:27	MT - SORRISO - BR-163	A sirene está ligada		Alerta de Software	65	NÃO	-12,4036	-55,6250
	12/08/2024 08:46:27	MT - SORRISO - BR-163			Posição Normal	71	NÃO	-12,4116	-55,6311
	12/08/2024 08:46:27	MT - SORRISO - BR-163	A sirene está ligada		Alerta de Software	71	NÃO	-12,4116	-55,6311
	12/08/2024 08:45:27	MT - SORRISO - BR-163	Ignição ligada		Status	67	NÃO	-12,4201	-55,6376
	12/08/2024 08:45:27	MT - SORRISO - BR-163	A sirene está ligada		Status	67	NÃO	-12,4201	-55,6376
	12/08/2024 08:43:27	MT - SORRISO - BR-163	Ignição ligada		Status	65	NÃO	-12,4372	-55,6505
	12/08/2024 08:43:27	MT - SORRISO - BR-163	A sirene está ligada		Status	65	NÃO	-12,4372	-55,6505
	12/08/2024 08:43:27	MT - SORRISO - BR-163	A sirene está ligada		Alerta de Software	65	NÃO	-12,4372	-55,6505
	12/08/2024 08:41:27	MT - SORRISO - BR-163	Ignição ligada		Status	74	NÃO	-12,4528	-55,6622
	12/08/2024 08:41:27	MT - SORRISO - BR-163	A sirene está ligada		Status	74	NÃO	-12,4528	-55,6622
	12/08/2024 08:41:27	MT - SORRISO - BR-163	A sirene está ligada		Alerta de Software	74	NÃO	-12,4528	-55,6622
	12/08/2024 08:39:27	MT - SORRISO - BR-163	Ignição ligada		Status	68	NÃO	-12,4719	-55,6730
	12/08/2024 08:39:27	MT - SORRISO - BR-163	A sirene está ligada		Status	68	NÃO	-12,4719	-55,6730
	12/08/2024 08:39:27	MT - SORRISO - BR-163	A sirene está ligada		Alerta de Software	68	NÃO	-12,4719	-55,6730
	12/08/2024 08:37:27	MT - SORRISO - BR-163	Ignição ligada		Status	68	NÃO	-12,4909	-55,6835
	12/08/2024 08:37:27	MT - SORRISO - BR-163	A sirene está ligada		Status	68	NÃO	-12,4909	-55,6835
	12/08/2024 08:37:27	MT - SORRISO - BR-163	A sirene está ligada		Alerta de Software	68	NÃO	-12,4909	-55,6835
	12/08/2024 08:37:04	MT - SORRISO - BR-163			Posição Normal	67	NÃO	-12,4943	-55,6854
	12/08/2024 08:35:27	MT - SORRISO - BR-163	Ignição ligada		Status	59	NÃO	-12,5082	-55,6927
	12/08/2024 08:35:27	MT - SORRISO - BR-163	A sirene está ligada		Status	59	NÃO	-12,5082	-55,6927

## RELATÓRIO ANALÍTICO POR VEÍCULO






Período: 08/08/2024 00:00:00 à 14/08/2024 23:59:59

Identificador: GJN9C33 SIMONE FH 2023

Placa: GJN9C33

- Legenda:**
-  Mensagens enviadas do Veículo (Veículo -> Central)
  -  Mensagens enviadas do Veículo (Controle de Jornada Cliente)
  -  Mensagens enviadas da Central (Central -> Veículo)



Sentido:	Data e Hora:	Localização:	Mensagem:	Modo Emergência	Tipo Mensagem:	Vel. (Km/h)	Log ?	Latitude	Longitude
	12/08/2024 08:33:27	MT - SORRISO - BR-163	Ignição ligada		Status	57	NÃO	-12,5235	-55,7013
	12/08/2024 08:33:27	MT - SORRISO - BR-163	A sirene está ligada		Status	57	NÃO	-12,5235	-55,7013
	12/08/2024 08:33:27	MT - SORRISO - BR-163	A sirene está ligada		Alerta de Software	57	NÃO	-12,5235	-55,7013
	12/08/2024 08:31:27	MT - SORRISO - BR-163	Ignição ligada		Status	63	NÃO	-12,5415	-55,7075
	12/08/2024 08:31:27	MT - SORRISO - BR-163	A sirene está ligada		Status	63	NÃO	-12,5415	-55,7075
	12/08/2024 08:31:27	MT - SORRISO - BR-163	A sirene está ligada		Alerta de Software	63	NÃO	-12,5415	-55,7075
	12/08/2024 08:29:27	MT - SORRISO - BR-163	Ignição ligada		Status	53	NÃO	-12,5552	-55,7160
	12/08/2024 08:29:27	MT - SORRISO - BR-163	A sirene está ligada		Status	53	NÃO	-12,5552	-55,7160
	12/08/2024 08:29:27	MT - SORRISO - BR-163	A sirene está ligada		Alerta de Software	53	NÃO	-12,5552	-55,7160
	12/08/2024 08:27:27	MT - SORRISO - BR-163	Ignição ligada		Status	58	NÃO	-12,5693	-55,7252
	12/08/2024 08:27:27	MT - SORRISO - BR-163	A sirene está ligada		Status	58	NÃO	-12,5693	-55,7252
	12/08/2024 08:27:27	MT - SORRISO - BR-163	A sirene está ligada		Alerta de Software	58	NÃO	-12,5693	-55,7252
	12/08/2024 08:25:27	MT - SORRISO - BR-163	Ignição ligada		Status	69	NÃO	-12,5839	-55,7353
	12/08/2024 08:25:27	MT - SORRISO - BR-163	A sirene está ligada		Status	69	NÃO	-12,5839	-55,7353
	12/08/2024 08:25:27	MT - SORRISO - BR-163	A sirene está ligada		Alerta de Software	69	NÃO	-12,5839	-55,7353
	12/08/2024 08:23:27	MT - SORRISO - BR-163	Ignição ligada		Status	42	NÃO	-12,5970	-55,7463
	12/08/2024 08:23:27	MT - SORRISO - BR-163	A sirene está ligada		Status	42	NÃO	-12,5970	-55,7463
	12/08/2024 08:23:27	MT - SORRISO - BR-163	A sirene está ligada		Alerta de Software	42	NÃO	-12,5970	-55,7463
	12/08/2024 08:22:53	MT - SORRISO - BR-163	Cobertura de câmera ou motorista não detectado		Evento	23	NÃO	-12,5990	-55,7478
	12/08/2024 08:22:53	MT - SORRISO - BR-163	A sirene está ligada		Alerta de Software	23	NÃO	-12,5990	-55,7478
	12/08/2024 08:21:27	MT - SORRISO - BR-163	Ignição ligada		Status	0	NÃO	-12,5997	-55,7485
	12/08/2024 08:21:27	MT - SORRISO - BR-163	A sirene está ligada		Status	0	NÃO	-12,5997	-55,7485
	12/08/2024 08:21:27	MT - SORRISO - BR-163	A sirene está ligada		Alerta de Software	0	NÃO	-12,5997	-55,7485
	12/08/2024 08:21:27	MT - SORRISO - BR-163	Parada do Veículo		Alerta de Software	0	NÃO	-12,5997	-55,7485
	12/08/2024 08:20:16	MT - SORRISO - BR-163	Ignição ligada		Evento	0	NÃO	-12,5997	-55,7485
	12/08/2024 08:20:16	MT - SORRISO - BR-163	A sirene está ligada		Status	0	NÃO	-12,5997	-55,7485
	12/08/2024 08:20:16	MT - SORRISO - BR-163	A sirene está ligada		Alerta de Software	0	NÃO	-12,5997	-55,7485
	12/08/2024 08:20:16	MT - SORRISO - BR-163	Parada do Veículo		Alerta de Software	0	NÃO	-12,5997	-55,7485
	12/08/2024 08:19:27	MT - SORRISO - BR-163	A sirene está ligada		Status	0	NÃO	-12,5997	-55,7485
	12/08/2024 08:19:27	MT - SORRISO - BR-163	A sirene está ligada		Alerta de Software	0	NÃO	-12,5997	-55,7485
	12/08/2024 08:19:27	MT - SORRISO - BR-163	Parada do Veículo		Alerta de Software	0	NÃO	-12,5997	-55,7485
	12/08/2024 08:17:27	MT - SORRISO - BR-163	A sirene está ligada		Status	0	NÃO	-12,5997	-55,7485
	12/08/2024 08:17:27	MT - SORRISO - BR-163	A sirene está ligada		Alerta de Software	0	NÃO	-12,5997	-55,7485
	12/08/2024 08:17:27	MT - SORRISO - BR-163	Parada do Veículo		Alerta de Software	0	NÃO	-12,5997	-55,7485
	12/08/2024 08:15:27	MT - SORRISO - BR-163	A sirene está ligada		Status	0	NÃO	-12,5997	-55,7485
	12/08/2024 08:15:27	MT - SORRISO - BR-163	A sirene está ligada		Alerta de Software	0	NÃO	-12,5997	-55,7485
	12/08/2024 08:15:27	MT - SORRISO - BR-163	Parada do Veículo		Alerta de Software	0	NÃO	-12,5997	-55,7485

RELATÓRIO ANALÍTICO POR VEÍCULO

Período: 08/08/2024 00:00:00 à 14/08/2024 23:59:59

Identificador: GJN9C33 SIMONE FH 2023

Placa: GJN9C33

Legenda:

Mensagens enviadas do Veículo (Veículo -> Central)

Mensagens enviadas do Veículo (Controle de Jornada Cliente)

Mensagens enviadas da Central (Central -> Veículo)



Sentido:	Data e Hora:	Localização:	Mensagem:	Modo Emergência	Tipo Mensagem:	Vel. (Km/h)	Log ?	Latitude	Longitude
	12/08/2024 08:13:27	MT - SORRISO - BR-163	A sirene está ligada		Status	0	NÃO	-12,5997	-55,7485
	12/08/2024 08:13:27	MT - SORRISO - BR-163	A sirene está ligada		Alerta de Software	0	NÃO	-12,5997	-55,7485
	12/08/2024 08:13:27	MT - SORRISO - BR-163	Parada do Veículo		Alerta de Software	0	NÃO	-12,5997	-55,7485
	12/08/2024 08:11:27	MT - SORRISO - BR-163	A sirene está ligada		Status	0	NÃO	-12,5997	-55,7485
	12/08/2024 08:11:27	MT - SORRISO - BR-163	A sirene está ligada		Alerta de Software	0	NÃO	-12,5997	-55,7485
	12/08/2024 08:11:27	MT - SORRISO - BR-163	Parada do Veículo		Alerta de Software	0	NÃO	-12,5997	-55,7485
	12/08/2024 08:09:27	MT - SORRISO - BR-163	A sirene está ligada		Status	0	NÃO	-12,5997	-55,7485
	12/08/2024 08:09:27	MT - SORRISO - BR-163	A sirene está ligada		Alerta de Software	0	NÃO	-12,5997	-55,7485
	12/08/2024 08:09:27	MT - SORRISO - BR-163	Parada do Veículo		Alerta de Software	0	NÃO	-12,5997	-55,7485
	12/08/2024 08:07:27	MT - SORRISO - BR-163	A sirene está ligada		Status	0	NÃO	-12,5997	-55,7485
	12/08/2024 08:07:27	MT - SORRISO - BR-163	A sirene está ligada		Alerta de Software	0	NÃO	-12,5997	-55,7485
	12/08/2024 08:07:27	MT - SORRISO - BR-163	Parada do Veículo		Alerta de Software	0	NÃO	-12,5997	-55,7485
	12/08/2024 08:05:30	MENSAGEM ENVIADA PELA CENTRAL   Enviada por: integração	Desligar Bloqueio		Comando		-		
	12/08/2024 08:05:27	MT - SORRISO - BR-163	A sirene está ligada		Status	0	NÃO	-12,5997	-55,7485
	12/08/2024 08:05:27	MT - SORRISO - BR-163	O veículo está bloqueado		Status	0	NÃO	-12,5997	-55,7485
	12/08/2024 08:05:27	MT - SORRISO - BR-163	A sirene está ligada		Alerta de Software	0	NÃO	-12,5997	-55,7485
	12/08/2024 08:05:27	MT - SORRISO - BR-163	Parada do Veículo		Alerta de Software	0	NÃO	-12,5997	-55,7485
	12/08/2024 08:03:27	MT - SORRISO - BR-163	A sirene está ligada		Status	0	NÃO	-12,5997	-55,7485
	12/08/2024 08:03:27	MT - SORRISO - BR-163	O veículo está bloqueado		Status	0	NÃO	-12,5997	-55,7485
	12/08/2024 08:03:27	MT - SORRISO - BR-163	A sirene está ligada		Alerta de Software	0	NÃO	-12,5997	-55,7485
	12/08/2024 08:03:27	MT - SORRISO - BR-163	Parada do Veículo		Alerta de Software	0	NÃO	-12,5997	-55,7485
	12/08/2024 08:01:27	MT - SORRISO - BR-163	A sirene está ligada		Status	0	NÃO	-12,5997	-55,7485
	12/08/2024 08:01:27	MT - SORRISO - BR-163	O veículo está bloqueado		Status	0	NÃO	-12,5997	-55,7485
	12/08/2024 08:01:27	MT - SORRISO - BR-163	A sirene está ligada		Alerta de Software	0	NÃO	-12,5997	-55,7485
	12/08/2024 08:01:27	MT - SORRISO - BR-163	Parada do Veículo		Alerta de Software	0	NÃO	-12,5997	-55,7485
	12/08/2024 07:59:27	MT - SORRISO - BR-163	A sirene está ligada		Status	0	NÃO	-12,5997	-55,7485
	12/08/2024 07:59:27	MT - SORRISO - BR-163	O veículo está bloqueado		Status	0	NÃO	-12,5997	-55,7485
	12/08/2024 07:59:27	MT - SORRISO - BR-163	A sirene está ligada		Alerta de Software	0	NÃO	-12,5997	-55,7485
	12/08/2024 07:59:27	MT - SORRISO - BR-163	Parada do Veículo		Alerta de Software	0	NÃO	-12,5997	-55,7485
	12/08/2024 07:57:27	MT - SORRISO - BR-163	A sirene está ligada		Status	0	NÃO	-12,5997	-55,7485
	12/08/2024 07:57:27	MT - SORRISO - BR-163	O veículo está bloqueado		Status	0	NÃO	-12,5997	-55,7485
	12/08/2024 07:57:27	MT - SORRISO - BR-163	A sirene está ligada		Alerta de Software	0	NÃO	-12,5997	-55,7485
	12/08/2024 07:57:27	MT - SORRISO - BR-163	Parada do Veículo		Alerta de Software	0	NÃO	-12,5997	-55,7485
	12/08/2024 07:55:27	MT - SORRISO - BR-163	A sirene está ligada		Status	0	NÃO	-12,5997	-55,7485
	12/08/2024 07:55:27	MT - SORRISO - BR-163	O veículo está bloqueado		Status	0	NÃO	-12,5997	-55,7485
	12/08/2024 07:55:27	MT - SORRISO - BR-163	A sirene está ligada		Alerta de Software	0	NÃO	-12,5997	-55,7485
	12/08/2024 07:55:27	MT - SORRISO - BR-163	Parada do Veículo		Alerta de Software	0	NÃO	-12,5997	-55,7485



## RELATÓRIO ANALÍTICO POR VEÍCULO

Período: 08/08/2024 00:00:00 à 14/08/2024 23:59:59

Identificador: GJN9C33 SIMONE FH 2023

Placa: GJN9C33

- Legenda:**
-  Mensagens enviadas do Veículo (Veículo -> Central)
  -  Mensagens enviadas do Veículo (Controle de Jornada Cliente)
  -  Mensagens enviadas da Central (Central -> Veículo)



Sentido:	Data e Hora:	Localização:	Mensagem:	Modo Emergência	Tipo Mensagem:	Vel. (Km/h)	Log ?	Latitude	Longitude
	12/08/2024 07:53:27	MT - SORRISO - BR-163	A sirene está ligada		Status	0	NÃO	-12,5997	-55,7485
	12/08/2024 07:53:27	MT - SORRISO - BR-163	O veículo está bloqueado		Status	0	NÃO	-12,5997	-55,7485
	12/08/2024 07:53:27	MT - SORRISO - BR-163	A sirene está ligada		Alerta de Software	0	NÃO	-12,5997	-55,7485
	12/08/2024 07:53:27	MT - SORRISO - BR-163	Parada do Veículo		Alerta de Software	0	NÃO	-12,5997	-55,7485
	12/08/2024 07:51:27	MT - SORRISO - BR-163	A sirene está ligada		Status	0	NÃO	-12,5997	-55,7485
	12/08/2024 07:51:27	MT - SORRISO - BR-163	O veículo está bloqueado		Status	0	NÃO	-12,5997	-55,7485
	12/08/2024 07:51:27	MT - SORRISO - BR-163	A sirene está ligada		Alerta de Software	0	NÃO	-12,5997	-55,7485
	12/08/2024 07:51:27	MT - SORRISO - BR-163	Parada do Veículo		Alerta de Software	0	NÃO	-12,5997	-55,7485
	12/08/2024 07:49:27	MT - SORRISO - BR-163	A sirene está ligada		Status	0	NÃO	-12,5997	-55,7485
	12/08/2024 07:49:27	MT - SORRISO - BR-163	O veículo está bloqueado		Status	0	NÃO	-12,5997	-55,7485
	12/08/2024 07:49:27	MT - SORRISO - BR-163	A sirene está ligada		Alerta de Software	0	NÃO	-12,5997	-55,7485
	12/08/2024 07:49:27	MT - SORRISO - BR-163	Parada do Veículo		Alerta de Software	0	NÃO	-12,5997	-55,7485
	12/08/2024 07:47:27	MT - SORRISO - BR-163	A sirene está ligada		Status	0	NÃO	-12,5997	-55,7485
	12/08/2024 07:47:27	MT - SORRISO - BR-163	O veículo está bloqueado		Status	0	NÃO	-12,5997	-55,7485
	12/08/2024 07:47:27	MT - SORRISO - BR-163	A sirene está ligada		Alerta de Software	0	NÃO	-12,5997	-55,7485
	12/08/2024 07:47:27	MT - SORRISO - BR-163	Parada do Veículo		Alerta de Software	0	NÃO	-12,5997	-55,7485
	12/08/2024 07:45:27	MT - SORRISO - Próx. BR-163	A sirene está ligada		Status	0	NÃO	-12,5997	-55,7484
	12/08/2024 07:45:27	MT - SORRISO - Próx. BR-163	O veículo está bloqueado		Status	0	NÃO	-12,5997	-55,7484
	12/08/2024 07:45:27	MT - SORRISO - Próx. BR-163	A sirene está ligada		Alerta de Software	0	NÃO	-12,5997	-55,7484
	12/08/2024 07:45:27	MT - SORRISO - Próx. BR-163	Parada do Veículo		Alerta de Software	0	NÃO	-12,5997	-55,7484
	12/08/2024 07:43:27	MT - SORRISO - Próx. BR-163	A sirene está ligada		Status	0	NÃO	-12,5997	-55,7484
	12/08/2024 07:43:27	MT - SORRISO - Próx. BR-163	O veículo está bloqueado		Status	0	NÃO	-12,5997	-55,7484
	12/08/2024 07:43:27	MT - SORRISO - Próx. BR-163	A sirene está ligada		Alerta de Software	0	NÃO	-12,5997	-55,7484
	12/08/2024 07:43:27	MT - SORRISO - Próx. BR-163	Parada do Veículo		Alerta de Software	0	NÃO	-12,5997	-55,7484
	12/08/2024 07:41:27	MT - SORRISO - Próx. BR-163	A sirene está ligada		Status	0	NÃO	-12,5997	-55,7484
	12/08/2024 07:41:27	MT - SORRISO - Próx. BR-163	O veículo está bloqueado		Status	0	NÃO	-12,5997	-55,7484
	12/08/2024 07:41:27	MT - SORRISO - Próx. BR-163	A sirene está ligada		Alerta de Software	0	NÃO	-12,5997	-55,7484
	12/08/2024 07:41:27	MT - SORRISO - Próx. BR-163	Parada do Veículo		Alerta de Software	0	NÃO	-12,5997	-55,7484
	12/08/2024 07:41:06	MT - SORRISO - Próx. BR-163	Ignição desligada		Evento	0	NÃO	-12,5997	-55,7484
	12/08/2024 07:41:06	MT - SORRISO - Próx. BR-163	A sirene está ligada		Status	0	NÃO	-12,5997	-55,7484
	12/08/2024 07:41:06	MT - SORRISO - Próx. BR-163	O veículo está bloqueado		Status	0	NÃO	-12,5997	-55,7484
	12/08/2024 07:41:06	MT - SORRISO - Próx. BR-163	A sirene está ligada		Alerta de Software	0	NÃO	-12,5997	-55,7484
	12/08/2024 07:41:06	MT - SORRISO - Próx. BR-163	Parada do Veículo		Alerta de Software	0	NÃO	-12,5997	-55,7484
	12/08/2024 07:40:48	MT - SORRISO - Próx. BR-163	Ignição ligada		Evento	0	NÃO	-12,5997	-55,7484
	12/08/2024 07:40:48	MT - SORRISO - Próx. BR-163	A sirene está ligada		Status	0	NÃO	-12,5997	-55,7484
	12/08/2024 07:40:48	MT - SORRISO - Próx. BR-163	O veículo está bloqueado		Status	0	NÃO	-12,5997	-55,7484
	12/08/2024 07:39:27	MT - SORRISO - Próx. BR-163	A sirene está ligada		Status	0	NÃO	-12,5997	-55,7484

## RELATÓRIO ANALÍTICO POR VEÍCULO

Período: 08/08/2024 00:00:00 à 14/08/2024 23:59:59

Identificador: GJN9C33 SIMONE FH 2023

Placa: GJN9C33

- Legenda:**
-  Mensagens enviadas do Veículo (Veículo -> Central)
  -  Mensagens enviadas do Veículo (Controle de Jornada Cliente)
  -  Mensagens enviadas da Central (Central -> Veículo)






Sentido:	Data e Hora:	Localização:	Mensagem:	Modo Emergência	Tipo Mensagem:	Vel. (Km/h)	Log ?	Latitude	Longitude
	12/08/2024 07:39:27	MT - SORRISO - Próx. BR-163	O veículo está bloqueado		Status	0	NÃO	-12,5997	-55,7484
	12/08/2024 07:39:27	MT - SORRISO - Próx. BR-163	A sirene está ligada		Alerta de Software	0	NÃO	-12,5997	-55,7484
	12/08/2024 07:39:27	MT - SORRISO - Próx. BR-163	Parada do Veículo		Alerta de Software	0	NÃO	-12,5997	-55,7484
	12/08/2024 07:37:27	MT - SORRISO - Próx. BR-163	A sirene está ligada		Status	0	NÃO	-12,5997	-55,7484
	12/08/2024 07:37:27	MT - SORRISO - Próx. BR-163	O veículo está bloqueado		Status	0	NÃO	-12,5997	-55,7484
	12/08/2024 07:37:27	MT - SORRISO - Próx. BR-163	A sirene está ligada		Alerta de Software	0	NÃO	-12,5997	-55,7484
	12/08/2024 07:37:27	MT - SORRISO - Próx. BR-163	Parada do Veículo		Alerta de Software	0	NÃO	-12,5997	-55,7484
	12/08/2024 07:35:27	MT - SORRISO - Próx. BR-163	A sirene está ligada		Status	0	NÃO	-12,5997	-55,7484
	12/08/2024 07:35:27	MT - SORRISO - Próx. BR-163	O veículo está bloqueado		Status	0	NÃO	-12,5997	-55,7484
	12/08/2024 07:35:27	MT - SORRISO - Próx. BR-163	A sirene está ligada		Alerta de Software	0	NÃO	-12,5997	-55,7484
	12/08/2024 07:35:27	MT - SORRISO - Próx. BR-163	Parada do Veículo		Alerta de Software	0	NÃO	-12,5997	-55,7484
	12/08/2024 07:33:27	MT - SORRISO - Próx. BR-163	A sirene está ligada		Status	0	NÃO	-12,5997	-55,7484
	12/08/2024 07:33:27	MT - SORRISO - Próx. BR-163	O veículo está bloqueado		Status	0	NÃO	-12,5997	-55,7484
	12/08/2024 07:33:27	MT - SORRISO - Próx. BR-163	A sirene está ligada		Alerta de Software	0	NÃO	-12,5997	-55,7484
	12/08/2024 07:33:27	MT - SORRISO - Próx. BR-163	Parada do Veículo		Alerta de Software	0	NÃO	-12,5997	-55,7484
	12/08/2024 07:31:27	MT - SORRISO - Próx. BR-163	A sirene está ligada		Status	0	NÃO	-12,5997	-55,7484
	12/08/2024 07:31:27	MT - SORRISO - Próx. BR-163	O veículo está bloqueado		Status	0	NÃO	-12,5997	-55,7484
	12/08/2024 07:31:27	MT - SORRISO - Próx. BR-163	A sirene está ligada		Alerta de Software	0	NÃO	-12,5997	-55,7484
	12/08/2024 07:31:27	MT - SORRISO - Próx. BR-163	Parada do Veículo		Alerta de Software	0	NÃO	-12,5997	-55,7484
	12/08/2024 07:29:27	MT - SORRISO - Próx. BR-163	A sirene está ligada		Status	0	NÃO	-12,5997	-55,7484
	12/08/2024 07:29:27	MT - SORRISO - Próx. BR-163	O veículo está bloqueado		Status	0	NÃO	-12,5997	-55,7484
	12/08/2024 07:29:27	MT - SORRISO - Próx. BR-163	A sirene está ligada		Alerta de Software	0	NÃO	-12,5997	-55,7484
	12/08/2024 07:29:27	MT - SORRISO - Próx. BR-163	Parada do Veículo		Alerta de Software	0	NÃO	-12,5997	-55,7484
	12/08/2024 07:27:27	MT - SORRISO - Próx. BR-163	A sirene está ligada		Status	0	NÃO	-12,5997	-55,7484
	12/08/2024 07:27:27	MT - SORRISO - Próx. BR-163	O veículo está bloqueado		Status	0	NÃO	-12,5997	-55,7484
	12/08/2024 07:27:27	MT - SORRISO - Próx. BR-163	A sirene está ligada		Alerta de Software	0	NÃO	-12,5997	-55,7484
	12/08/2024 07:27:27	MT - SORRISO - Próx. BR-163	Parada do Veículo		Alerta de Software	0	NÃO	-12,5997	-55,7484
	12/08/2024 07:25:27	MT - SORRISO - Próx. BR-163	A sirene está ligada		Status	0	NÃO	-12,5997	-55,7484
	12/08/2024 07:25:27	MT - SORRISO - Próx. BR-163	O veículo está bloqueado		Status	0	NÃO	-12,5997	-55,7484
	12/08/2024 07:25:27	MT - SORRISO - Próx. BR-163	A sirene está ligada		Alerta de Software	0	NÃO	-12,5997	-55,7484
	12/08/2024 07:25:27	MT - SORRISO - Próx. BR-163	Parada do Veículo		Alerta de Software	0	NÃO	-12,5997	-55,7484
	12/08/2024 07:23:27	MT - SORRISO - Próx. BR-163	A sirene está ligada		Status	0	NÃO	-12,5997	-55,7484
	12/08/2024 07:23:27	MT - SORRISO - Próx. BR-163	O veículo está bloqueado		Status	0	NÃO	-12,5997	-55,7484
	12/08/2024 07:23:27	MT - SORRISO - Próx. BR-163	A sirene está ligada		Alerta de Software	0	NÃO	-12,5997	-55,7484
	12/08/2024 07:23:27	MT - SORRISO - Próx. BR-163	Parada do Veículo		Alerta de Software	0	NÃO	-12,5997	-55,7484
	12/08/2024 07:21:27	MT - SORRISO - Próx. BR-163	A sirene está ligada		Status	0	NÃO	-12,5997	-55,7484
	12/08/2024 07:21:27	MT - SORRISO - Próx. BR-163	O veículo está bloqueado		Status	0	NÃO	-12,5997	-55,7484

## RELATÓRIO ANALÍTICO POR VEÍCULO


Período: 08/08/2024 00:00:00 à 14/08/2024 23:59:59

Identificador: GJN9C33 SIMONE FH 2023

Placa: GJN9C33

- Legenda:**
-  Mensagens enviadas do Veículo (Veículo -> Central)
  -  Mensagens enviadas do Veículo (Controle de Jornada Cliente)
  -  Mensagens enviadas da Central (Central -> Veículo)






Sentido:	Data e Hora:	Localização:	Mensagem:	Modo Emergência	Tipo Mensagem:	Vel. (Km/h)	Log ?	Latitude	Longitude
	12/08/2024 07:21:27	MT - SORRISO - Próx. BR-163	A sirene está ligada		Alerta de Software	0	NÃO	-12,5997	-55,7484
	12/08/2024 07:21:27	MT - SORRISO - Próx. BR-163	Parada do Veículo		Alerta de Software	0	NÃO	-12,5997	-55,7484
	12/08/2024 07:19:27	MT - SORRISO - BR-163	A sirene está ligada		Status	0	NÃO	-12,5997	-55,7485
	12/08/2024 07:19:27	MT - SORRISO - BR-163	O veículo está bloqueado		Status	0	NÃO	-12,5997	-55,7485
	12/08/2024 07:19:27	MT - SORRISO - BR-163	A sirene está ligada		Alerta de Software	0	NÃO	-12,5997	-55,7485
	12/08/2024 07:19:27	MT - SORRISO - BR-163	Parada do Veículo		Alerta de Software	0	NÃO	-12,5997	-55,7485
	12/08/2024 07:17:27	MT - SORRISO - BR-163	A sirene está ligada		Status	0	NÃO	-12,5997	-55,7485
	12/08/2024 07:17:27	MT - SORRISO - BR-163	O veículo está bloqueado		Status	0	NÃO	-12,5997	-55,7485
	12/08/2024 07:17:27	MT - SORRISO - BR-163	A sirene está ligada		Alerta de Software	0	NÃO	-12,5997	-55,7485
	12/08/2024 07:17:27	MT - SORRISO - BR-163	Parada do Veículo		Alerta de Software	0	NÃO	-12,5997	-55,7485
	12/08/2024 07:15:27	MT - SORRISO - BR-163	A sirene está ligada		Status	0	NÃO	-12,5997	-55,7485
	12/08/2024 07:15:27	MT - SORRISO - BR-163	O veículo está bloqueado		Status	0	NÃO	-12,5997	-55,7485
	12/08/2024 07:15:27	MT - SORRISO - BR-163	A sirene está ligada		Alerta de Software	0	NÃO	-12,5997	-55,7485
	12/08/2024 07:15:27	MT - SORRISO - BR-163	Parada do Veículo		Alerta de Software	0	NÃO	-12,5997	-55,7485
	12/08/2024 07:13:27	MT - SORRISO - BR-163	A sirene está ligada		Status	0	NÃO	-12,5997	-55,7485
	12/08/2024 07:13:27	MT - SORRISO - BR-163	O veículo está bloqueado		Status	0	NÃO	-12,5997	-55,7485
	12/08/2024 07:13:27	MT - SORRISO - BR-163	A sirene está ligada		Alerta de Software	0	NÃO	-12,5997	-55,7485
	12/08/2024 07:13:27	MT - SORRISO - BR-163	Parada do Veículo		Alerta de Software	0	NÃO	-12,5997	-55,7485
	12/08/2024 07:11:27	MT - SORRISO - BR-163	A sirene está ligada		Status	0	NÃO	-12,5997	-55,7485
	12/08/2024 07:11:27	MT - SORRISO - BR-163	O veículo está bloqueado		Status	0	NÃO	-12,5997	-55,7485
	12/08/2024 07:11:27	MT - SORRISO - BR-163	A sirene está ligada		Alerta de Software	0	NÃO	-12,5997	-55,7485
	12/08/2024 07:11:27	MT - SORRISO - BR-163	Parada do Veículo		Alerta de Software	0	NÃO	-12,5997	-55,7485
	12/08/2024 07:09:27	MT - SORRISO - BR-163	A sirene está ligada		Status	0	NÃO	-12,5997	-55,7485
	12/08/2024 07:09:27	MT - SORRISO - BR-163	O veículo está bloqueado		Status	0	NÃO	-12,5997	-55,7485
	12/08/2024 07:09:27	MT - SORRISO - BR-163	A sirene está ligada		Alerta de Software	0	NÃO	-12,5997	-55,7485
	12/08/2024 07:09:27	MT - SORRISO - BR-163	Parada do Veículo		Alerta de Software	0	NÃO	-12,5997	-55,7485
	12/08/2024 07:07:27	MT - SORRISO - BR-163	A sirene está ligada		Status	0	NÃO	-12,5997	-55,7485
	12/08/2024 07:07:27	MT - SORRISO - BR-163	O veículo está bloqueado		Status	0	NÃO	-12,5997	-55,7485
	12/08/2024 07:07:27	MT - SORRISO - BR-163	A sirene está ligada		Alerta de Software	0	NÃO	-12,5997	-55,7485
	12/08/2024 07:07:27	MT - SORRISO - BR-163	Parada do Veículo		Alerta de Software	0	NÃO	-12,5997	-55,7485
	12/08/2024 07:07:01	MT - SORRISO - BR-163	Ignição desligada		Evento	0	NÃO	-12,5997	-55,7485
	12/08/2024 07:07:01	MT - SORRISO - BR-163	A sirene está ligada		Status	0	NÃO	-12,5997	-55,7485
	12/08/2024 07:07:01	MT - SORRISO - BR-163	O veículo está bloqueado		Status	0	NÃO	-12,5997	-55,7485
	12/08/2024 07:06:43	MT - SORRISO - BR-163	Ignição ligada		Evento	0	NÃO	-12,5997	-55,7485
	12/08/2024 07:06:43	MT - SORRISO - BR-163	A sirene está ligada		Status	0	NÃO	-12,5997	-55,7485
	12/08/2024 07:06:43	MT - SORRISO - BR-163	O veículo está bloqueado		Status	0	NÃO	-12,5997	-55,7485
	12/08/2024 07:05:54	MENSAGEM ENVIADA PELA CENTRAL   Enviada por: integração	Habilitar sensor de desengate		Comando		-		

## RELATÓRIO ANALÍTICO POR VEÍCULO


















Período: 08/08/2024 00:00:00 à 14/08/2024 23:59:59

Identificador: GJN9C33 SIMONE FH 2023

Placa: GJN9C33




- Legenda:**
-  Mensagens enviadas do Veículo (Veículo -> Central)
  -  Mensagens enviadas do Veículo (Controle de Jornada Cliente)
  -  Mensagens enviadas da Central (Central -> Veículo)








































Sentido:	Data e Hora:	Localização:	Mensagem:	Modo Emergência	Tipo Mensagem:	Vel. (Km/h)	Log ?	Latitude	Longitude
	12/08/2024 07:05:54	MENSAGEM ENVIADA PELA CENTRAL   Enviada por: integração	Habilitar sensor de porta do carona		Comando		-		
	12/08/2024 07:05:53	MENSAGEM ENVIADA PELA CENTRAL   Enviada por: integração	Habilitar sensor de violação de painel		Comando		-		
	12/08/2024 07:05:52	MENSAGEM ENVIADA PELA CENTRAL   Enviada por: integração	Habilitar sensor de porta do motorista		Comando		-		
	12/08/2024 07:05:49	MENSAGEM ENVIADA PELA CENTRAL   Enviada por: integração	Desabilitar Botão de Abertura de Trava de Baú		Comando		-		
	12/08/2024 07:05:27	MT - SORRISO - BR-163	A sirene está ligada		Status	0	NÃO	-12,5997	-55,7485
	12/08/2024 07:05:27	MT - SORRISO - BR-163	O veículo está bloqueado		Status	0	NÃO	-12,5997	-55,7485
	12/08/2024 07:05:27	MT - SORRISO - BR-163	A sirene está ligada		Alerta de Software	0	NÃO	-12,5997	-55,7485
	12/08/2024 07:05:27	MT - SORRISO - BR-163	Parada do Veículo		Alerta de Software	0	NÃO	-12,5997	-55,7485
	12/08/2024 07:03:27	MT - SORRISO - BR-163	A sirene está ligada		Status	0	NÃO	-12,5997	-55,7485
	12/08/2024 07:03:27	MT - SORRISO - BR-163	O veículo está bloqueado		Status	0	NÃO	-12,5997	-55,7485
	12/08/2024 07:03:27	MT - SORRISO - BR-163	A sirene está ligada		Alerta de Software	0	NÃO	-12,5997	-55,7485
	12/08/2024 07:03:27	MT - SORRISO - BR-163	Parada do Veículo		Alerta de Software	0	NÃO	-12,5997	-55,7485
	12/08/2024 07:01:27	MT - SORRISO - BR-163	A sirene está ligada		Status	0	NÃO	-12,5997	-55,7485
	12/08/2024 07:01:27	MT - SORRISO - BR-163	O veículo está bloqueado		Status	0	NÃO	-12,5997	-55,7485
	12/08/2024 07:01:27	MT - SORRISO - BR-163	A sirene está ligada		Alerta de Software	0	NÃO	-12,5997	-55,7485
	12/08/2024 07:01:27	MT - SORRISO - BR-163	Parada do Veículo		Alerta de Software	0	NÃO	-12,5997	-55,7485
	12/08/2024 06:59:27	MT - SORRISO - BR-163	A sirene está ligada		Status	0	NÃO	-12,5997	-55,7485
	12/08/2024 06:59:27	MT - SORRISO - BR-163	O veículo está bloqueado		Status	0	NÃO	-12,5997	-55,7485
	12/08/2024 06:59:27	MT - SORRISO - BR-163	A sirene está ligada		Alerta de Software	0	NÃO	-12,5997	-55,7485
	12/08/2024 06:59:27	MT - SORRISO - BR-163	Parada do Veículo		Alerta de Software	0	NÃO	-12,5997	-55,7485
	12/08/2024 06:57:27	MT - SORRISO - BR-163	A sirene está ligada		Status	0	NÃO	-12,5997	-55,7485
	12/08/2024 06:57:27	MT - SORRISO - BR-163	O veículo está bloqueado		Status	0	NÃO	-12,5997	-55,7485
	12/08/2024 06:57:27	MT - SORRISO - BR-163	A sirene está ligada		Alerta de Software	0	NÃO	-12,5997	-55,7485
	12/08/2024 06:57:27	MT - SORRISO - BR-163	Parada do Veículo		Alerta de Software	0	NÃO	-12,5997	-55,7485
	12/08/2024 06:55:27	MT - SORRISO - BR-163	A sirene está ligada		Status	0	NÃO	-12,5997	-55,7485
	12/08/2024 06:55:27	MT - SORRISO - BR-163	O veículo está bloqueado		Status	0	NÃO	-12,5997	-55,7485
	12/08/2024 06:55:27	MT - SORRISO - BR-163	A sirene está ligada		Alerta de Software	0	NÃO	-12,5997	-55,7485
	12/08/2024 06:55:27	MT - SORRISO - BR-163	Parada do Veículo		Alerta de Software	0	NÃO	-12,5997	-55,7485
	12/08/2024 06:53:27	MT - SORRISO - BR-163	A sirene está ligada		Status	0	NÃO	-12,5997	-55,7485
	12/08/2024 06:53:27	MT - SORRISO - BR-163	O veículo está bloqueado		Status	0	NÃO	-12,5997	-55,7485
	12/08/2024 06:53:27	MT - SORRISO - BR-163	A sirene está ligada		Alerta de Software	0	NÃO	-12,5997	-55,7485
	12/08/2024 06:53:27	MT - SORRISO - BR-163	Parada do Veículo		Alerta de Software	0	NÃO	-12,5997	-55,7485
	12/08/2024 06:51:27	MT - SORRISO - BR-163	A sirene está ligada		Status	0	NÃO	-12,5997	-55,7485
	12/08/2024 06:51:27	MT - SORRISO - BR-163	O veículo está bloqueado		Status	0	NÃO	-12,5997	-55,7485
	12/08/2024 06:51:27	MT - SORRISO - BR-163	A sirene está ligada		Alerta de Software	0	NÃO	-12,5997	-55,7485
	12/08/2024 06:51:27	MT - SORRISO - BR-163	Parada do Veículo		Alerta de Software	0	NÃO	-12,5997	-55,7485

RELATÓRIO ANALÍTICO POR VEÍCULO

Período: 08/08/2024 00:00:00 à 14/08/2024 23:59:59  
Identificador: GJN9C33 SIMONE FH 2023  
Placa: GJN9C33

- Legenda:**
-  Mensagens enviadas do Veículo (Veículo -> Central)
  -  Mensagens enviadas do Veículo (Controle de Jornada Cliente)
  -  Mensagens enviadas da Central (Central -> Veículo)



Sentido:	Data e Hora:	Localização:	Mensagem:	Modo Emergência	Tipo Mensagem:	Vel. (Km/h)	Log ?	Latitude	Longitude
	12/08/2024 06:49:27	MT - SORRISO - Próx. BR-163	A sirene está ligada		Status	0	NÃO	-12,5997	-55,7484
	12/08/2024 06:49:27	MT - SORRISO - Próx. BR-163	O veículo está bloqueado		Status	0	NÃO	-12,5997	-55,7484
	12/08/2024 06:49:27	MT - SORRISO - Próx. BR-163	A sirene está ligada		Alerta de Software	0	NÃO	-12,5997	-55,7484
	12/08/2024 06:49:27	MT - SORRISO - Próx. BR-163	Parada do Veículo		Alerta de Software	0	NÃO	-12,5997	-55,7484
	12/08/2024 06:47:27	MT - SORRISO - Próx. BR-163	A sirene está ligada		Status	0	NÃO	-12,5997	-55,7484
	12/08/2024 06:47:27	MT - SORRISO - Próx. BR-163	O veículo está bloqueado		Status	0	NÃO	-12,5997	-55,7484
	12/08/2024 06:47:27	MT - SORRISO - Próx. BR-163	A sirene está ligada		Alerta de Software	0	NÃO	-12,5997	-55,7484
	12/08/2024 06:47:27	MT - SORRISO - Próx. BR-163	Parada do Veículo		Alerta de Software	0	NÃO	-12,5997	-55,7484
	12/08/2024 06:45:27	MT - SORRISO - Próx. BR-163	A sirene está ligada		Status	0	NÃO	-12,5997	-55,7484
	12/08/2024 06:45:27	MT - SORRISO - Próx. BR-163	O veículo está bloqueado		Status	0	NÃO	-12,5997	-55,7484
	12/08/2024 06:45:27	MT - SORRISO - Próx. BR-163	A sirene está ligada		Alerta de Software	0	NÃO	-12,5997	-55,7484
	12/08/2024 06:45:27	MT - SORRISO - Próx. BR-163	Parada do Veículo		Alerta de Software	0	NÃO	-12,5997	-55,7484
	12/08/2024 06:43:27	MT - SORRISO - Próx. BR-163	A sirene está ligada		Status	0	NÃO	-12,5997	-55,7484
	12/08/2024 06:43:27	MT - SORRISO - Próx. BR-163	O veículo está bloqueado		Status	0	NÃO	-12,5997	-55,7484
	12/08/2024 06:43:27	MT - SORRISO - Próx. BR-163	A sirene está ligada		Alerta de Software	0	NÃO	-12,5997	-55,7484
	12/08/2024 06:43:27	MT - SORRISO - Próx. BR-163	Parada do Veículo		Alerta de Software	0	NÃO	-12,5997	-55,7484
	12/08/2024 06:41:27	MT - SORRISO - Próx. BR-163	A sirene está ligada		Status	0	NÃO	-12,5997	-55,7484
	12/08/2024 06:41:27	MT - SORRISO - Próx. BR-163	O veículo está bloqueado		Status	0	NÃO	-12,5997	-55,7484
	12/08/2024 06:41:27	MT - SORRISO - Próx. BR-163	A sirene está ligada		Alerta de Software	0	NÃO	-12,5997	-55,7484
	12/08/2024 06:41:27	MT - SORRISO - Próx. BR-163	Parada do Veículo		Alerta de Software	0	NÃO	-12,5997	-55,7484
	12/08/2024 06:41:05	MT - SORRISO - Próx. BR-163	Ignição desligada		Evento	0	NÃO	-12,5997	-55,7484
	12/08/2024 06:41:05	MT - SORRISO - Próx. BR-163	A sirene está ligada		Status	0	NÃO	-12,5997	-55,7484
	12/08/2024 06:41:05	MT - SORRISO - Próx. BR-163	O veículo está bloqueado		Status	0	NÃO	-12,5997	-55,7484
	12/08/2024 06:40:48	MT - SORRISO - Próx. BR-163	Ignição ligada		Evento	0	NÃO	-12,5997	-55,7484
	12/08/2024 06:40:48	MT - SORRISO - Próx. BR-163	A sirene está ligada		Status	0	NÃO	-12,5997	-55,7484
	12/08/2024 06:40:48	MT - SORRISO - Próx. BR-163	O veículo está bloqueado		Status	0	NÃO	-12,5997	-55,7484
	12/08/2024 06:40:48	MT - SORRISO - Próx. BR-163	A sirene está ligada		Alerta de Software	0	NÃO	-12,5997	-55,7484
	12/08/2024 06:40:48	MT - SORRISO - Próx. BR-163	Parada do Veículo		Alerta de Software	0	NÃO	-12,5997	-55,7484
	12/08/2024 06:40:21	MT - SORRISO - BR-163	11 REINICIO DE VIAGEM 11 REINICIO DE VIAGEM ID MOTORISTA:0805		Macro		NÃO	-12,5996	-55,7484
	12/08/2024 06:40:02	MT - SORRISO - BR-163	Ignição desligada		Evento	0	NÃO	-12,5996	-55,7484
	12/08/2024 06:40:02	MT - SORRISO - BR-163	A sirene está ligada		Status	0	NÃO	-12,5996	-55,7484
	12/08/2024 06:40:02	MT - SORRISO - BR-163	O veículo está bloqueado		Status	0	NÃO	-12,5996	-55,7484
	12/08/2024 06:40:02	MT - SORRISO - BR-163	A sirene está ligada		Alerta de Software	0	NÃO	-12,5996	-55,7484
	12/08/2024 06:40:02	MT - SORRISO - BR-163	Parada do Veículo		Alerta de Software	0	NÃO	-12,5996	-55,7484
	12/08/2024 06:39:27	MT - SORRISO - BR-163	Ignição ligada		Status	4	NÃO	-12,5995	-55,7483
	12/08/2024 06:39:27	MT - SORRISO - BR-163	A sirene está ligada		Status	4	NÃO	-12,5995	-55,7483
	12/08/2024 06:39:27	MT - SORRISO - BR-163	O veículo está bloqueado		Status	4	NÃO	-12,5995	-55,7483






## RELATÓRIO ANALÍTICO POR VEÍCULO


Período: 08/08/2024 00:00:00 à 14/08/2024 23:59:59

Identificador: GJN9C33 SIMONE FH 2023

Placa: GJN9C33

- Legenda:**
-  Mensagens enviadas do Veículo (Veículo -> Central)
  -  Mensagens enviadas do Veículo (Controle de Jornada Cliente)
  -  Mensagens enviadas da Central (Central -> Veículo)






Sentido:	Data e Hora:	Localização:	Mensagem:	Modo Emergência	Tipo Mensagem:	Vel. (Km/h)	Log ?	Latitude	Longitude
	12/08/2024 06:39:27	MT - SORRISO - BR-163	A sirene está ligada		Alerta de Software	4	NÃO	-12,5995	-55,7483
	12/08/2024 06:38:51	MT - SORRISO - BR-163	Cobertura de câmera ou motorista não detectado		Evento	19	NÃO	-12,6001	-55,7488
	12/08/2024 06:38:51	MT - SORRISO - BR-163	A sirene está ligada		Alerta de Software	19	NÃO	-12,6001	-55,7488
	12/08/2024 06:38:51	MT - SORRISO - BR-163	Movimentação com Status Bloqueado		Alerta de Software	19	NÃO	-12,6001	-55,7488
	12/08/2024 06:37:27	MT - SORRISO - Próx. BR-163	Ignição ligada		Status	9	NÃO	-12,6017	-55,7499
	12/08/2024 06:37:27	MT - SORRISO - Próx. BR-163	A sirene está ligada		Status	9	NÃO	-12,6017	-55,7499
	12/08/2024 06:37:27	MT - SORRISO - Próx. BR-163	O veículo está bloqueado		Status	9	NÃO	-12,6017	-55,7499
	12/08/2024 06:37:27	MT - SORRISO - Próx. BR-163	A sirene está ligada		Alerta de Software	9	NÃO	-12,6017	-55,7499
	12/08/2024 06:37:27	MT - SORRISO - Próx. BR-163	Movimentação com Status Bloqueado		Alerta de Software	9	NÃO	-12,6017	-55,7499
	12/08/2024 06:35:27	MT - SORRISO - Próx. BR-163	Ignição ligada		Status	0	NÃO	-12,6015	-55,7497
	12/08/2024 06:35:27	MT - SORRISO - Próx. BR-163	A sirene está ligada		Status	0	NÃO	-12,6015	-55,7497
	12/08/2024 06:35:27	MT - SORRISO - Próx. BR-163	O veículo está bloqueado		Status	0	NÃO	-12,6015	-55,7497
	12/08/2024 06:35:27	MT - SORRISO - Próx. BR-163	A sirene está ligada		Alerta de Software	0	NÃO	-12,6015	-55,7497
	12/08/2024 06:35:27	MT - SORRISO - Próx. BR-163	Parada do Veículo		Alerta de Software	0	NÃO	-12,6015	-55,7497
	12/08/2024 06:33:27	MT - SORRISO - Próx. BR-163	Ignição ligada		Status	0	NÃO	-12,6015	-55,7497
	12/08/2024 06:33:27	MT - SORRISO - Próx. BR-163	A sirene está ligada		Status	0	NÃO	-12,6015	-55,7497
	12/08/2024 06:33:27	MT - SORRISO - Próx. BR-163	O veículo está bloqueado		Status	0	NÃO	-12,6015	-55,7497
	12/08/2024 06:33:27	MT - SORRISO - Próx. BR-163	A sirene está ligada		Alerta de Software	0	NÃO	-12,6015	-55,7497
	12/08/2024 06:33:27	MT - SORRISO - Próx. BR-163	Parada do Veículo		Alerta de Software	0	NÃO	-12,6015	-55,7497
	12/08/2024 06:31:27	MT - SORRISO - Próx. BR-163	Ignição ligada		Status	0	NÃO	-12,6015	-55,7497
	12/08/2024 06:31:27	MT - SORRISO - Próx. BR-163	A sirene está ligada		Status	0	NÃO	-12,6015	-55,7497
	12/08/2024 06:31:27	MT - SORRISO - Próx. BR-163	O veículo está bloqueado		Status	0	NÃO	-12,6015	-55,7497
	12/08/2024 06:31:27	MT - SORRISO - Próx. BR-163	A sirene está ligada		Alerta de Software	0	NÃO	-12,6015	-55,7497
	12/08/2024 06:31:27	MT - SORRISO - Próx. BR-163	Parada do Veículo		Alerta de Software	0	NÃO	-12,6015	-55,7497
	12/08/2024 06:29:27	MT - SORRISO - Próx. BR-163	Ignição ligada		Status	0	NÃO	-12,6015	-55,7497
	12/08/2024 06:29:27	MT - SORRISO - Próx. BR-163	A sirene está ligada		Status	0	NÃO	-12,6015	-55,7497
	12/08/2024 06:29:27	MT - SORRISO - Próx. BR-163	O veículo está bloqueado		Status	0	NÃO	-12,6015	-55,7497
	12/08/2024 06:29:27	MT - SORRISO - Próx. BR-163	A sirene está ligada		Alerta de Software	0	NÃO	-12,6015	-55,7497
	12/08/2024 06:29:27	MT - SORRISO - Próx. BR-163	Parada do Veículo		Alerta de Software	0	NÃO	-12,6015	-55,7497
	12/08/2024 06:27:27	MT - SORRISO - Próx. BR-163	Ignição ligada		Status	0	NÃO	-12,6015	-55,7497
	12/08/2024 06:27:27	MT - SORRISO - Próx. BR-163	A sirene está ligada		Status	0	NÃO	-12,6015	-55,7497
	12/08/2024 06:27:27	MT - SORRISO - Próx. BR-163	O veículo está bloqueado		Status	0	NÃO	-12,6015	-55,7497
	12/08/2024 06:27:27	MT - SORRISO - Próx. BR-163	A sirene está ligada		Alerta de Software	0	NÃO	-12,6015	-55,7497
	12/08/2024 06:27:27	MT - SORRISO - Próx. BR-163	Parada do Veículo		Alerta de Software	0	NÃO	-12,6015	-55,7497
	12/08/2024 06:26:42	MT - SORRISO - Próx. BR-163	Ignição ligada		Evento	0	NÃO	-12,6015	-55,7497
	12/08/2024 06:26:42	MT - SORRISO - Próx. BR-163	A sirene está ligada		Status	0	NÃO	-12,6015	-55,7497
	12/08/2024 06:26:42	MT - SORRISO - Próx. BR-163	O veículo está bloqueado		Status	0	NÃO	-12,6015	-55,7497

## RELATÓRIO ANALÍTICO POR VEÍCULO


Período: 08/08/2024 00:00:00 à 14/08/2024 23:59:59

Identificador: GJN9C33 SIMONE FH 2023

Placa: GJN9C33

- Legenda:**
-  Mensagens enviadas do Veículo (Veículo -> Central)
  -  Mensagens enviadas do Veículo (Controle de Jornada Cliente)
  -  Mensagens enviadas da Central (Central -> Veículo)



Sentido:	Data e Hora:	Localização:	Mensagem:	Modo Emergência	Tipo Mensagem:	Vel. (Km/h)	Log ?	Latitude	Longitude
	12/08/2024 06:26:42	MT - SORRISO - Próx. BR-163	A sirene está ligada		Alerta de Software	0	NÃO	-12,6015	-55,7497
	12/08/2024 06:26:42	MT - SORRISO - Próx. BR-163	Parada do Veículo		Alerta de Software	0	NÃO	-12,6015	-55,7497
	12/08/2024 06:26:08	MT - SORRISO - Próx. BR-163	11 REINICIO DE VIAGEM 11 REINICIO DE VIAGEM ID MOTORISTA:0805		Macro		NÃO	-12,6015	-55,7497
	12/08/2024 06:25:29	MT - SORRISO - Próx. BR-163	Porta do Motorista aberta		Evento	0	NÃO	-12,6015	-55,7497
	12/08/2024 06:25:29	MT - SORRISO - Próx. BR-163	A sirene está ligada		Status	0	NÃO	-12,6015	-55,7497
	12/08/2024 06:25:29	MT - SORRISO - Próx. BR-163	O veículo está bloqueado		Status	0	NÃO	-12,6015	-55,7497
	12/08/2024 06:25:29	MT - SORRISO - Próx. BR-163	A sirene está ligada		Alerta de Software	0	NÃO	-12,6015	-55,7497
	12/08/2024 06:25:29	MT - SORRISO - Próx. BR-163	Parada do Veículo		Alerta de Software	0	NÃO	-12,6015	-55,7497
	12/08/2024 06:25:27	MT - SORRISO - Próx. BR-163	A sirene está ligada		Status	0	NÃO	-12,6015	-55,7497
	12/08/2024 06:25:27	MT - SORRISO - Próx. BR-163	O veículo está bloqueado		Status	0	NÃO	-12,6015	-55,7497
	12/08/2024 06:23:27	MT - SORRISO - Próx. BR-163	A sirene está ligada		Status	0	NÃO	-12,6015	-55,7497
	12/08/2024 06:23:27	MT - SORRISO - Próx. BR-163	O veículo está bloqueado		Status	0	NÃO	-12,6015	-55,7497
	12/08/2024 06:23:27	MT - SORRISO - Próx. BR-163	A sirene está ligada		Alerta de Software	0	NÃO	-12,6015	-55,7497
	12/08/2024 06:23:27	MT - SORRISO - Próx. BR-163	Parada do Veículo		Alerta de Software	0	NÃO	-12,6015	-55,7497
	12/08/2024 06:21:27	MT - SORRISO - Próx. BR-163	A sirene está ligada		Status	0	NÃO	-12,6015	-55,7497
	12/08/2024 06:21:27	MT - SORRISO - Próx. BR-163	O veículo está bloqueado		Status	0	NÃO	-12,6015	-55,7497
	12/08/2024 06:21:27	MT - SORRISO - Próx. BR-163	A sirene está ligada		Alerta de Software	0	NÃO	-12,6015	-55,7497
	12/08/2024 06:21:27	MT - SORRISO - Próx. BR-163	Parada do Veículo		Alerta de Software	0	NÃO	-12,6015	-55,7497
	12/08/2024 06:19:27	MT - SORRISO - Próx. BR-163	Porta do Carona aberta		Status	0	NÃO	-12,6015	-55,7497
	12/08/2024 06:19:27	MT - SORRISO - Próx. BR-163	A sirene está ligada		Status	0	NÃO	-12,6015	-55,7497
	12/08/2024 06:19:27	MT - SORRISO - Próx. BR-163	O veículo está bloqueado		Status	0	NÃO	-12,6015	-55,7497
	12/08/2024 06:19:27	MT - SORRISO - Próx. BR-163	A sirene está ligada		Alerta de Software	0	NÃO	-12,6015	-55,7497
	12/08/2024 06:19:27	MT - SORRISO - Próx. BR-163	Parada do Veículo		Alerta de Software	0	NÃO	-12,6015	-55,7497
	12/08/2024 06:19:21	MT - SORRISO - Próx. BR-163	Porta do Carona aberta		Evento	0	NÃO	-12,6015	-55,7497
	12/08/2024 06:19:21	MT - SORRISO - Próx. BR-163	A sirene está ligada		Status	0	NÃO	-12,6015	-55,7497
	12/08/2024 06:19:21	MT - SORRISO - Próx. BR-163	O veículo está bloqueado		Status	0	NÃO	-12,6015	-55,7497
	12/08/2024 06:17:27	MT - SORRISO - Próx. BR-163	A sirene está ligada		Status	0	NÃO	-12,6015	-55,7497
	12/08/2024 06:17:27	MT - SORRISO - Próx. BR-163	O veículo está bloqueado		Status	0	NÃO	-12,6015	-55,7497
	12/08/2024 06:17:27	MT - SORRISO - Próx. BR-163	A sirene está ligada		Alerta de Software	0	NÃO	-12,6015	-55,7497
	12/08/2024 06:17:27	MT - SORRISO - Próx. BR-163	Parada do Veículo		Alerta de Software	0	NÃO	-12,6015	-55,7497
	12/08/2024 06:15:27	MT - SORRISO - Próx. BR-163	Porta do Motorista aberta		Status	0	NÃO	-12,6015	-55,7497
	12/08/2024 06:15:27	MT - SORRISO - Próx. BR-163	A sirene está ligada		Status	0	NÃO	-12,6015	-55,7497
	12/08/2024 06:15:27	MT - SORRISO - Próx. BR-163	O veículo está bloqueado		Status	0	NÃO	-12,6015	-55,7497
	12/08/2024 06:15:27	MT - SORRISO - Próx. BR-163	A sirene está ligada		Alerta de Software	0	NÃO	-12,6015	-55,7497
	12/08/2024 06:15:27	MT - SORRISO - Próx. BR-163	Parada do Veículo		Alerta de Software	0	NÃO	-12,6015	-55,7497
	12/08/2024 06:13:43	MT - SORRISO - Próx. BR-163	Porta do Motorista aberta		Evento	0	NÃO	-12,6015	-55,7497
	12/08/2024 06:13:43	MT - SORRISO - Próx. BR-163	A sirene está ligada		Status	0	NÃO	-12,6015	-55,7497

## RELATÓRIO ANALÍTICO POR VEÍCULO




























Período: 08/08/2024 00:00:00 à 14/08/2024 23:59:59

Identificador: GJN9C33 SIMONE FH 2023

Placa: GJN9C33

- Legenda:**
-  Mensagens enviadas do Veículo (Veículo -> Central)
  -  Mensagens enviadas do Veículo (Controle de Jornada Cliente)
  -  Mensagens enviadas da Central (Central -> Veículo)






Sentido:	Data e Hora:	Localização:	Mensagem:	Modo Emergência	Tipo Mensagem:	Vel. (Km/h)	Log ?	Latitude	Longitude
	12/08/2024 06:13:43	MT - SORRISO - Próx. BR-163	O veículo está bloqueado		Status	0	NÃO	-12,6015	-55,7497
	12/08/2024 06:13:43	MT - SORRISO - Próx. BR-163	A sirene está ligada		Alerta de Software	0	NÃO	-12,6015	-55,7497
	12/08/2024 06:13:43	MT - SORRISO - Próx. BR-163	Parada do Veículo		Alerta de Software	0	NÃO	-12,6015	-55,7497
	12/08/2024 06:13:27	MT - SORRISO - Próx. BR-163	A sirene está ligada		Status	0	NÃO	-12,6015	-55,7497
	12/08/2024 06:13:27	MT - SORRISO - Próx. BR-163	O veículo está bloqueado		Status	0	NÃO	-12,6015	-55,7497
	12/08/2024 06:11:27	MT - SORRISO - Próx. BR-163	A sirene está ligada		Status	0	NÃO	-12,6015	-55,7497
	12/08/2024 06:11:27	MT - SORRISO - Próx. BR-163	O veículo está bloqueado		Status	0	NÃO	-12,6015	-55,7497
	12/08/2024 06:11:27	MT - SORRISO - Próx. BR-163	A sirene está ligada		Alerta de Software	0	NÃO	-12,6015	-55,7497
	12/08/2024 06:11:27	MT - SORRISO - Próx. BR-163	Parada do Veículo		Alerta de Software	0	NÃO	-12,6015	-55,7497
	12/08/2024 06:09:27	MT - SORRISO - Próx. BR-163	A sirene está ligada		Status	0	NÃO	-12,6015	-55,7497
	12/08/2024 06:09:27	MT - SORRISO - Próx. BR-163	O veículo está bloqueado		Status	0	NÃO	-12,6015	-55,7497
	12/08/2024 06:09:27	MT - SORRISO - Próx. BR-163	A sirene está ligada		Alerta de Software	0	NÃO	-12,6015	-55,7497
	12/08/2024 06:09:27	MT - SORRISO - Próx. BR-163	Parada do Veículo		Alerta de Software	0	NÃO	-12,6015	-55,7497
	12/08/2024 06:07:27	MT - SORRISO - Próx. BR-163	A sirene está ligada		Status	0	NÃO	-12,6015	-55,7497
	12/08/2024 06:07:27	MT - SORRISO - Próx. BR-163	O veículo está bloqueado		Status	0	NÃO	-12,6015	-55,7497
	12/08/2024 06:07:27	MT - SORRISO - Próx. BR-163	A sirene está ligada		Alerta de Software	0	NÃO	-12,6015	-55,7497
	12/08/2024 06:07:27	MT - SORRISO - Próx. BR-163	Parada do Veículo		Alerta de Software	0	NÃO	-12,6015	-55,7497
	12/08/2024 06:05:27	MT - SORRISO - Próx. BR-163	A sirene está ligada		Status	0	NÃO	-12,6015	-55,7497
	12/08/2024 06:05:27	MT - SORRISO - Próx. BR-163	O veículo está bloqueado		Status	0	NÃO	-12,6015	-55,7497
	12/08/2024 06:05:27	MT - SORRISO - Próx. BR-163	A sirene está ligada		Alerta de Software	0	NÃO	-12,6015	-55,7497
	12/08/2024 06:05:27	MT - SORRISO - Próx. BR-163	Parada do Veículo		Alerta de Software	0	NÃO	-12,6015	-55,7497
	12/08/2024 06:03:27	MT - SORRISO - Próx. BR-163	A sirene está ligada		Status	0	NÃO	-12,6015	-55,7497
	12/08/2024 06:03:27	MT - SORRISO - Próx. BR-163	O veículo está bloqueado		Status	0	NÃO	-12,6015	-55,7497
	12/08/2024 06:03:27	MT - SORRISO - Próx. BR-163	A sirene está ligada		Alerta de Software	0	NÃO	-12,6015	-55,7497
	12/08/2024 06:03:27	MT - SORRISO - Próx. BR-163	Parada do Veículo		Alerta de Software	0	NÃO	-12,6015	-55,7497
	12/08/2024 06:01:27	MT - SORRISO - Próx. BR-163	A sirene está ligada		Status	0	NÃO	-12,6015	-55,7497
	12/08/2024 06:01:27	MT - SORRISO - Próx. BR-163	O veículo está bloqueado		Status	0	NÃO	-12,6015	-55,7497
	12/08/2024 05:59:27	MT - SORRISO - Próx. BR-163	A sirene está ligada		Status	0	NÃO	-12,6015	-55,7497
	12/08/2024 05:59:27	MT - SORRISO - Próx. BR-163	O veículo está bloqueado		Status	0	NÃO	-12,6015	-55,7497
	12/08/2024 05:59:27	MT - SORRISO - Próx. BR-163	A sirene está ligada		Alerta de Software	0	NÃO	-12,6015	-55,7497
	12/08/2024 05:59:27	MT - SORRISO - Próx. BR-163	Parada do Veículo		Alerta de Software	0	NÃO	-12,6015	-55,7497
	12/08/2024 05:57:27	MT - SORRISO - Próx. BR-163	A sirene está ligada		Status	0	NÃO	-12,6015	-55,7497
	12/08/2024 05:57:27	MT - SORRISO - Próx. BR-163	O veículo está bloqueado		Status	0	NÃO	-12,6015	-55,7497
	12/08/2024 05:57:27	MT - SORRISO - Próx. BR-163	A sirene está ligada		Alerta de Software	0	NÃO	-12,6015	-55,7497
	12/08/2024 05:57:27	MT - SORRISO - Próx. BR-163	Parada do Veículo		Alerta de Software	0	NÃO	-12,6015	-55,7497
	12/08/2024 05:55:27	MT - SORRISO - Próx. BR-163	A sirene está ligada		Status	0	NÃO	-12,6015	-55,7497
	12/08/2024 05:55:27	MT - SORRISO - Próx. BR-163	O veículo está bloqueado		Status	0	NÃO	-12,6015	-55,7497

## RELATÓRIO ANALÍTICO POR VEÍCULO






































Período: 08/08/2024 00:00:00 à 14/08/2024 23:59:59

Identificador: GJN9C33 SIMONE FH 2023

Placa: GJN9C33

- Legenda:**
-  Mensagens enviadas do Veículo (Veículo -> Central)
  -  Mensagens enviadas do Veículo (Controle de Jornada Cliente)
  -  Mensagens enviadas da Central (Central -> Veículo)



Sentido:	Data e Hora:	Localização:	Mensagem:	Modo Emergência	Tipo Mensagem:	Vel. (Km/h)	Log ?	Latitude	Longitude
	12/08/2024 05:53:27	MT - SORRISO - Próx. BR-163	A sirene está ligada		Status	0	NÃO	-12,6015	-55,7497
	12/08/2024 05:53:27	MT - SORRISO - Próx. BR-163	O veículo está bloqueado		Status	0	NÃO	-12,6015	-55,7497
	12/08/2024 05:51:27	MT - SORRISO - Próx. BR-163	A sirene está ligada		Status	0	NÃO	-12,6015	-55,7497
	12/08/2024 05:51:27	MT - SORRISO - Próx. BR-163	O veículo está bloqueado		Status	0	NÃO	-12,6015	-55,7497
	12/08/2024 05:49:27	MT - SORRISO - Próx. BR-163	A sirene está ligada		Status	0	NÃO	-12,6015	-55,7497
	12/08/2024 05:49:27	MT - SORRISO - Próx. BR-163	O veículo está bloqueado		Status	0	NÃO	-12,6015	-55,7497
	12/08/2024 05:49:27	MT - SORRISO - Próx. BR-163	A sirene está ligada		Alerta de Software	0	NÃO	-12,6015	-55,7497
	12/08/2024 05:49:27	MT - SORRISO - Próx. BR-163	Parada do Veículo		Alerta de Software	0	NÃO	-12,6015	-55,7497
	12/08/2024 05:47:27	MT - SORRISO - Próx. BR-163	A sirene está ligada		Status	0	NÃO	-12,6015	-55,7497
	12/08/2024 05:47:27	MT - SORRISO - Próx. BR-163	O veículo está bloqueado		Status	0	NÃO	-12,6015	-55,7497
	12/08/2024 05:47:27	MT - SORRISO - Próx. BR-163	A sirene está ligada		Alerta de Software	0	NÃO	-12,6015	-55,7497
	12/08/2024 05:47:27	MT - SORRISO - Próx. BR-163	Parada do Veículo		Alerta de Software	0	NÃO	-12,6015	-55,7497
	12/08/2024 05:45:27	MT - SORRISO - Próx. BR-163	A sirene está ligada		Status	0	NÃO	-12,6015	-55,7497
	12/08/2024 05:45:27	MT - SORRISO - Próx. BR-163	O veículo está bloqueado		Status	0	NÃO	-12,6015	-55,7497
	12/08/2024 05:43:27	MT - SORRISO - Próx. BR-163	A sirene está ligada		Status	0	NÃO	-12,6015	-55,7497
	12/08/2024 05:43:27	MT - SORRISO - Próx. BR-163	O veículo está bloqueado		Status	0	NÃO	-12,6015	-55,7497
	12/08/2024 05:41:27	MT - SORRISO - Próx. BR-163	A sirene está ligada		Status	0	NÃO	-12,6015	-55,7497
	12/08/2024 05:41:27	MT - SORRISO - Próx. BR-163	O veículo está bloqueado		Status	0	NÃO	-12,6015	-55,7497
	12/08/2024 05:39:27	MT - SORRISO - Próx. BR-163	A sirene está ligada		Status	0	NÃO	-12,6015	-55,7497
	12/08/2024 05:39:27	MT - SORRISO - Próx. BR-163	O veículo está bloqueado		Status	0	NÃO	-12,6015	-55,7497
	12/08/2024 05:39:27	MT - SORRISO - Próx. BR-163	A sirene está ligada		Alerta de Software	0	NÃO	-12,6015	-55,7497
	12/08/2024 05:39:27	MT - SORRISO - Próx. BR-163	Parada do Veículo		Alerta de Software	0	NÃO	-12,6015	-55,7497
	12/08/2024 05:37:27	MT - SORRISO - Próx. BR-163	A sirene está ligada		Status	0	NÃO	-12,6015	-55,7497
	12/08/2024 05:37:27	MT - SORRISO - Próx. BR-163	O veículo está bloqueado		Status	0	NÃO	-12,6015	-55,7497
	12/08/2024 05:37:27	MT - SORRISO - Próx. BR-163	A sirene está ligada		Alerta de Software	0	NÃO	-12,6015	-55,7497
	12/08/2024 05:37:27	MT - SORRISO - Próx. BR-163	Parada do Veículo		Alerta de Software	0	NÃO	-12,6015	-55,7497
	12/08/2024 05:35:27	MT - SORRISO - Próx. BR-163	A sirene está ligada		Status	0	NÃO	-12,6015	-55,7497
	12/08/2024 05:35:27	MT - SORRISO - Próx. BR-163	O veículo está bloqueado		Status	0	NÃO	-12,6015	-55,7497
	12/08/2024 05:33:27	MT - SORRISO - Próx. BR-163	A sirene está ligada		Status	0	NÃO	-12,6015	-55,7497
	12/08/2024 05:33:27	MT - SORRISO - Próx. BR-163	O veículo está bloqueado		Status	0	NÃO	-12,6015	-55,7497
	12/08/2024 05:31:27	MT - SORRISO - Próx. BR-163	A sirene está ligada		Status	0	NÃO	-12,6015	-55,7497
	12/08/2024 05:31:27	MT - SORRISO - Próx. BR-163	O veículo está bloqueado		Status	0	NÃO	-12,6015	-55,7497
	12/08/2024 05:29:27	MT - SORRISO - Próx. BR-163	A sirene está ligada		Status	0	NÃO	-12,6015	-55,7497
	12/08/2024 05:29:27	MT - SORRISO - Próx. BR-163	O veículo está bloqueado		Status	0	NÃO	-12,6015	-55,7497
	12/08/2024 05:29:27	MT - SORRISO - Próx. BR-163	A sirene está ligada		Alerta de Software	0	NÃO	-12,6015	-55,7497
	12/08/2024 05:29:27	MT - SORRISO - Próx. BR-163	Parada do Veículo		Alerta de Software	0	NÃO	-12,6015	-55,7497
	12/08/2024 05:27:27	MT - SORRISO - Próx. BR-163	A sirene está ligada		Status	0	NÃO	-12,6015	-55,7497

## RELATÓRIO ANALÍTICO POR VEÍCULO






































Período: 08/08/2024 00:00:00 à 14/08/2024 23:59:59

Identificador: GJN9C33 SIMONE FH 2023

Placa: GJN9C33

- Legenda:**
-  Mensagens enviadas do Veículo (Veículo -> Central)
  -  Mensagens enviadas do Veículo (Controle de Jornada Cliente)
  -  Mensagens enviadas da Central (Central -> Veículo)



Sentido:	Data e Hora:	Localização:	Mensagem:	Modo Emergência	Tipo Mensagem:	Vel. (Km/h)	Log ?	Latitude	Longitude
	12/08/2024 05:27:27	MT - SORRISO - Próx. BR-163	O veículo está bloqueado		Status	0	NÃO	-12,6015	-55,7497
	12/08/2024 05:27:27	MT - SORRISO - Próx. BR-163	A sirene está ligada		Alerta de Software	0	NÃO	-12,6015	-55,7497
	12/08/2024 05:27:27	MT - SORRISO - Próx. BR-163	Parada do Veículo		Alerta de Software	0	NÃO	-12,6015	-55,7497
	12/08/2024 05:25:27	MT - SORRISO - Próx. BR-163	A sirene está ligada		Status	0	NÃO	-12,6015	-55,7497
	12/08/2024 05:25:27	MT - SORRISO - Próx. BR-163	O veículo está bloqueado		Status	0	NÃO	-12,6015	-55,7497
	12/08/2024 05:23:27	MT - SORRISO - Próx. BR-163	A sirene está ligada		Status	0	NÃO	-12,6015	-55,7497
	12/08/2024 05:23:27	MT - SORRISO - Próx. BR-163	O veículo está bloqueado		Status	0	NÃO	-12,6015	-55,7497
	12/08/2024 05:21:27	MT - SORRISO - Próx. BR-163	A sirene está ligada		Status	0	NÃO	-12,6015	-55,7497
	12/08/2024 05:21:27	MT - SORRISO - Próx. BR-163	O veículo está bloqueado		Status	0	NÃO	-12,6015	-55,7497
	12/08/2024 05:19:27	MT - SORRISO - Próx. BR-163	A sirene está ligada		Status	0	NÃO	-12,6015	-55,7497
	12/08/2024 05:19:27	MT - SORRISO - Próx. BR-163	O veículo está bloqueado		Status	0	NÃO	-12,6015	-55,7497
	12/08/2024 05:19:27	MT - SORRISO - Próx. BR-163	A sirene está ligada		Alerta de Software	0	NÃO	-12,6015	-55,7497
	12/08/2024 05:19:27	MT - SORRISO - Próx. BR-163	Parada do Veículo		Alerta de Software	0	NÃO	-12,6015	-55,7497
	12/08/2024 05:17:27	MT - SORRISO - Próx. BR-163	A sirene está ligada		Status	0	NÃO	-12,6015	-55,7497
	12/08/2024 05:17:27	MT - SORRISO - Próx. BR-163	O veículo está bloqueado		Status	0	NÃO	-12,6015	-55,7497
	12/08/2024 05:17:27	MT - SORRISO - Próx. BR-163	A sirene está ligada		Alerta de Software	0	NÃO	-12,6015	-55,7497
	12/08/2024 05:17:27	MT - SORRISO - Próx. BR-163	Parada do Veículo		Alerta de Software	0	NÃO	-12,6015	-55,7497
	12/08/2024 05:15:27	MT - SORRISO - Próx. BR-163	A sirene está ligada		Status	0	NÃO	-12,6015	-55,7497
	12/08/2024 05:15:27	MT - SORRISO - Próx. BR-163	O veículo está bloqueado		Status	0	NÃO	-12,6015	-55,7497
	12/08/2024 05:13:27	MT - SORRISO - Próx. BR-163	A sirene está ligada		Status	0	NÃO	-12,6015	-55,7497
	12/08/2024 05:13:27	MT - SORRISO - Próx. BR-163	O veículo está bloqueado		Status	0	NÃO	-12,6015	-55,7497
	12/08/2024 05:11:27	MT - SORRISO - Próx. BR-163	A sirene está ligada		Status	0	NÃO	-12,6015	-55,7497
	12/08/2024 05:11:27	MT - SORRISO - Próx. BR-163	O veículo está bloqueado		Status	0	NÃO	-12,6015	-55,7497
	12/08/2024 05:09:27	MT - SORRISO - Próx. BR-163	A sirene está ligada		Status	0	NÃO	-12,6015	-55,7497
	12/08/2024 05:09:27	MT - SORRISO - Próx. BR-163	O veículo está bloqueado		Status	0	NÃO	-12,6015	-55,7497
	12/08/2024 05:09:27	MT - SORRISO - Próx. BR-163	A sirene está ligada		Alerta de Software	0	NÃO	-12,6015	-55,7497
	12/08/2024 05:09:27	MT - SORRISO - Próx. BR-163	Parada do Veículo		Alerta de Software	0	NÃO	-12,6015	-55,7497
	12/08/2024 05:07:27	MT - SORRISO - Próx. BR-163	A sirene está ligada		Status	0	NÃO	-12,6015	-55,7497
	12/08/2024 05:07:27	MT - SORRISO - Próx. BR-163	O veículo está bloqueado		Status	0	NÃO	-12,6015	-55,7497
	12/08/2024 05:07:27	MT - SORRISO - Próx. BR-163	A sirene está ligada		Alerta de Software	0	NÃO	-12,6015	-55,7497
	12/08/2024 05:07:27	MT - SORRISO - Próx. BR-163	Parada do Veículo		Alerta de Software	0	NÃO	-12,6015	-55,7497
	12/08/2024 05:05:27	MT - SORRISO - Próx. BR-163	A sirene está ligada		Status	0	NÃO	-12,6015	-55,7497
	12/08/2024 05:05:27	MT - SORRISO - Próx. BR-163	O veículo está bloqueado		Status	0	NÃO	-12,6015	-55,7497
	12/08/2024 05:03:27	MT - SORRISO - Próx. BR-163	A sirene está ligada		Status	0	NÃO	-12,6015	-55,7497
	12/08/2024 05:03:27	MT - SORRISO - Próx. BR-163	O veículo está bloqueado		Status	0	NÃO	-12,6015	-55,7497
	12/08/2024 05:01:27	MT - SORRISO - Próx. BR-163	A sirene está ligada		Status	0	NÃO	-12,6015	-55,7497
	12/08/2024 05:01:27	MT - SORRISO - Próx. BR-163	O veículo está bloqueado		Status	0	NÃO	-12,6015	-55,7497




RELATÓRIO ANALÍTICO POR VEÍCULO

Período: 08/08/2024 00:00:00 à 14/08/2024 23:59:59


Identificador: GJN9C33 SIMONE FH 2023

Placa: GJN9C33


Legenda:



Mensagens enviadas do Veículo (Veículo -> Central)




















Mensagens enviadas do Veículo (Controle de Jornada Cliente)



Mensagens enviadas da Central (Central -> Veículo)



Sentido:	Data e Hora:	Localização:	Mensagem:	Modo Emergência	Tipo Mensagem:	Vel. (Km/h)	Log ?	Latitude	Longitude
	12/08/2024 04:59:27	MT - SORRISO - Próx. BR-163	A sirene está ligada		Status	0	NÃO	-12,6015	-55,7497
	12/08/2024 04:59:27	MT - SORRISO - Próx. BR-163	O veículo está bloqueado		Status	0	NÃO	-12,6015	-55,7497
	12/08/2024 04:59:27	MT - SORRISO - Próx. BR-163	A sirene está ligada		Alerta de Software	0	NÃO	-12,6015	-55,7497
	12/08/2024 04:59:27	MT - SORRISO - Próx. BR-163	Parada do Veículo		Alerta de Software	0	NÃO	-12,6015	-55,7497
	12/08/2024 04:57:27	MT - SORRISO - Próx. BR-163	A sirene está ligada		Status	0	NÃO	-12,6015	-55,7497
	12/08/2024 04:57:27	MT - SORRISO - Próx. BR-163	O veículo está bloqueado		Status	0	NÃO	-12,6015	-55,7497
	12/08/2024 04:57:27	MT - SORRISO - Próx. BR-163	A sirene está ligada		Alerta de Software	0	NÃO	-12,6015	-55,7497
	12/08/2024 04:57:27	MT - SORRISO - Próx. BR-163	Parada do Veículo		Alerta de Software	0	NÃO	-12,6015	-55,7497
	12/08/2024 04:55:27	MT - SORRISO - Próx. BR-163	A sirene está ligada		Status	0	NÃO	-12,6015	-55,7497
	12/08/2024 04:55:27	MT - SORRISO - Próx. BR-163	O veículo está bloqueado		Status	0	NÃO	-12,6015	-55,7497
	12/08/2024 04:53:27	MT - SORRISO - Próx. BR-163	A sirene está ligada		Status	0	NÃO	-12,6015	-55,7497
	12/08/2024 04:53:27	MT - SORRISO - Próx. BR-163	O veículo está bloqueado		Status	0	NÃO	-12,6015	-55,7497
	12/08/2024 04:51:27	MT - SORRISO - Próx. BR-163	A sirene está ligada		Status	0	NÃO	-12,6015	-55,7497
	12/08/2024 04:51:27	MT - SORRISO - Próx. BR-163	O veículo está bloqueado		Status	0	NÃO	-12,6015	-55,7497
	12/08/2024 04:49:27	MT - SORRISO - Próx. BR-163	A sirene está ligada		Status	0	NÃO	-12,6015	-55,7497
	12/08/2024 04:49:27	MT - SORRISO - Próx. BR-163	O veículo está bloqueado		Status	0	NÃO	-12,6015	-55,7497
	12/08/2024 04:49:27	MT - SORRISO - Próx. BR-163	A sirene está ligada		Alerta de Software	0	NÃO	-12,6015	-55,7497
	12/08/2024 04:49:27	MT - SORRISO - Próx. BR-163	Parada do Veículo		Alerta de Software	0	NÃO	-12,6015	-55,7497
	12/08/2024 04:47:27	MT - SORRISO - Próx. BR-163	A sirene está ligada		Status	0	NÃO	-12,6015	-55,7497
	12/08/2024 04:47:27	MT - SORRISO - Próx. BR-163	O veículo está bloqueado		Status	0	NÃO	-12,6015	-55,7497
	12/08/2024 04:47:27	MT - SORRISO - Próx. BR-163	A sirene está ligada		Alerta de Software	0	NÃO	-12,6015	-55,7497
	12/08/2024 04:47:27	MT - SORRISO - Próx. BR-163	Parada do Veículo		Alerta de Software	0	NÃO	-12,6015	-55,7497
	12/08/2024 04:45:27	MT - SORRISO - Próx. BR-163	A sirene está ligada		Status	0	NÃO	-12,6015	-55,7497
	12/08/2024 04:45:27	MT - SORRISO - Próx. BR-163	O veículo está bloqueado		Status	0	NÃO	-12,6015	-55,7497
	12/08/2024 04:43:27	MT - SORRISO - Próx. BR-163	A sirene está ligada		Status	0	NÃO	-12,6015	-55,7497
	12/08/2024 04:43:27	MT - SORRISO - Próx. BR-163	O veículo está bloqueado		Status	0	NÃO	-12,6015	-55,7497
	12/08/2024 04:41:27	MT - SORRISO - Próx. BR-163	A sirene está ligada		Status	0	NÃO	-12,6015	-55,7497
	12/08/2024 04:41:27	MT - SORRISO - Próx. BR-163	O veículo está bloqueado		Status	0	NÃO	-12,6015	-55,7497
	12/08/2024 04:39:27	MT - SORRISO - Próx. BR-163	A sirene está ligada		Status	0	NÃO	-12,6015	-55,7497
	12/08/2024 04:39:27	MT - SORRISO - Próx. BR-163	O veículo está bloqueado		Status	0	NÃO	-12,6015	-55,7497
	12/08/2024 04:39:27	MT - SORRISO - Próx. BR-163	A sirene está ligada		Alerta de Software	0	NÃO	-12,6015	-55,7497
	12/08/2024 04:39:27	MT - SORRISO - Próx. BR-163	Parada do Veículo		Alerta de Software	0	NÃO	-12,6015	-55,7497
	12/08/2024 04:37:27	MT - SORRISO - Próx. BR-163	A sirene está ligada		Status	0	NÃO	-12,6015	-55,7497
	12/08/2024 04:37:27	MT - SORRISO - Próx. BR-163	O veículo está bloqueado		Status	0	NÃO	-12,6015	-55,7497
	12/08/2024 04:37:27	MT - SORRISO - Próx. BR-163	A sirene está ligada		Alerta de Software	0	NÃO	-12,6015	-55,7497
	12/08/2024 04:37:27	MT - SORRISO - Próx. BR-163	Parada do Veículo		Alerta de Software	0	NÃO	-12,6015	-55,7497
	12/08/2024 04:35:27	MT - SORRISO - Próx. BR-163	A sirene está ligada		Status	0	NÃO	-12,6015	-55,7497

RELATÓRIO ANALÍTICO POR VEÍCULO

Período: 08/08/2024 00:00:00 à 14/08/2024 23:59:59

Identificador: GJN9C33 SIMONE FH 2023

Placa: GJN9C33

Legenda:

Mensagens enviadas do Veículo (Veículo -> Central)

Mensagens enviadas do Veículo (Controle de Jornada Cliente)

Mensagens enviadas da Central (Central -> Veículo)






Sentido:	Data e Hora:	Localização:	Mensagem:	Modo Emergência	Tipo Mensagem:	Vel. (Km/h)	Log ?	Latitude	Longitude
	12/08/2024 04:35:27	MT - SORRISO - Próx. BR-163	O veículo está bloqueado		Status	0	NÃO	-12,6015	-55,7497
	12/08/2024 04:33:27	MT - SORRISO - Próx. BR-163	A sirene está ligada		Status	0	NÃO	-12,6015	-55,7497
	12/08/2024 04:33:27	MT - SORRISO - Próx. BR-163	O veículo está bloqueado		Status	0	NÃO	-12,6015	-55,7497
	12/08/2024 04:31:27	MT - SORRISO - Próx. BR-163	A sirene está ligada		Status	0	NÃO	-12,6015	-55,7497
	12/08/2024 04:31:27	MT - SORRISO - Próx. BR-163	O veículo está bloqueado		Status	0	NÃO	-12,6015	-55,7497
	12/08/2024 04:29:27	MT - SORRISO - Próx. BR-163	A sirene está ligada		Status	0	NÃO	-12,6015	-55,7497
	12/08/2024 04:29:27	MT - SORRISO - Próx. BR-163	O veículo está bloqueado		Status	0	NÃO	-12,6015	-55,7497
	12/08/2024 04:29:27	MT - SORRISO - Próx. BR-163	A sirene está ligada		Alerta de Software	0	NÃO	-12,6015	-55,7497
	12/08/2024 04:29:27	MT - SORRISO - Próx. BR-163	Parada do Veículo		Alerta de Software	0	NÃO	-12,6015	-55,7497
	12/08/2024 04:27:27	MT - SORRISO - Próx. BR-163	A sirene está ligada		Status	0	NÃO	-12,6015	-55,7497
	12/08/2024 04:27:27	MT - SORRISO - Próx. BR-163	O veículo está bloqueado		Status	0	NÃO	-12,6015	-55,7497
	12/08/2024 04:27:27	MT - SORRISO - Próx. BR-163	A sirene está ligada		Alerta de Software	0	NÃO	-12,6015	-55,7497
	12/08/2024 04:27:27	MT - SORRISO - Próx. BR-163	Parada do Veículo		Alerta de Software	0	NÃO	-12,6015	-55,7497
	12/08/2024 04:25:27	MT - SORRISO - Próx. BR-163	A sirene está ligada		Status	0	NÃO	-12,6015	-55,7497
	12/08/2024 04:25:27	MT - SORRISO - Próx. BR-163	O veículo está bloqueado		Status	0	NÃO	-12,6015	-55,7497
	12/08/2024 04:23:27	MT - SORRISO - Próx. BR-163	A sirene está ligada		Status	0	NÃO	-12,6015	-55,7497
	12/08/2024 04:23:27	MT - SORRISO - Próx. BR-163	O veículo está bloqueado		Status	0	NÃO	-12,6015	-55,7497
	12/08/2024 04:21:27	MT - SORRISO - Próx. BR-163	A sirene está ligada		Status	0	NÃO	-12,6015	-55,7497
	12/08/2024 04:21:27	MT - SORRISO - Próx. BR-163	O veículo está bloqueado		Status	0	NÃO	-12,6015	-55,7497
	12/08/2024 04:19:27	MT - SORRISO - Próx. BR-163	A sirene está ligada		Status	0	NÃO	-12,6015	-55,7497
	12/08/2024 04:19:27	MT - SORRISO - Próx. BR-163	O veículo está bloqueado		Status	0	NÃO	-12,6015	-55,7497
	12/08/2024 04:19:27	MT - SORRISO - Próx. BR-163	A sirene está ligada		Alerta de Software	0	NÃO	-12,6015	-55,7497
	12/08/2024 04:19:27	MT - SORRISO - Próx. BR-163	Parada do Veículo		Alerta de Software	0	NÃO	-12,6015	-55,7497
	12/08/2024 04:17:27	MT - SORRISO - Próx. BR-163	A sirene está ligada		Status	0	NÃO	-12,6015	-55,7497
	12/08/2024 04:17:27	MT - SORRISO - Próx. BR-163	O veículo está bloqueado		Status	0	NÃO	-12,6015	-55,7497
	12/08/2024 04:17:27	MT - SORRISO - Próx. BR-163	A sirene está ligada		Alerta de Software	0	NÃO	-12,6015	-55,7497
	12/08/2024 04:17:27	MT - SORRISO - Próx. BR-163	Parada do Veículo		Alerta de Software	0	NÃO	-12,6015	-55,7497
	12/08/2024 04:15:27	MT - SORRISO - Próx. BR-163	A sirene está ligada		Status	0	NÃO	-12,6015	-55,7497
	12/08/2024 04:15:27	MT - SORRISO - Próx. BR-163	O veículo está bloqueado		Status	0	NÃO	-12,6015	-55,7497
	12/08/2024 04:13:27	MT - SORRISO - Próx. BR-163	A sirene está ligada		Status	0	NÃO	-12,6015	-55,7497
	12/08/2024 04:13:27	MT - SORRISO - Próx. BR-163	O veículo está bloqueado		Status	0	NÃO	-12,6015	-55,7497
	12/08/2024 04:11:27	MT - SORRISO - Próx. BR-163	A sirene está ligada		Status	0	NÃO	-12,6015	-55,7497
	12/08/2024 04:11:27	MT - SORRISO - Próx. BR-163	O veículo está bloqueado		Status	0	NÃO	-12,6015	-55,7497
	12/08/2024 04:09:27	MT - SORRISO - Próx. BR-163	A sirene está ligada		Status	0	NÃO	-12,6015	-55,7497
	12/08/2024 04:09:27	MT - SORRISO - Próx. BR-163	O veículo está bloqueado		Status	0	NÃO	-12,6015	-55,7497
	12/08/2024 04:09:27	MT - SORRISO - Próx. BR-163	A sirene está ligada		Alerta de Software	0	NÃO	-12,6015	-55,7497
	12/08/2024 04:09:27	MT - SORRISO - Próx. BR-163	Parada do Veículo		Alerta de Software	0	NÃO	-12,6015	-55,7497

## RELATÓRIO ANALÍTICO POR VEÍCULO






































Período: 08/08/2024 00:00:00 à 14/08/2024 23:59:59

Identificador: GJN9C33 SIMONE FH 2023

Placa: GJN9C33

- Legenda:**
-  Mensagens enviadas do Veículo (Veículo -> Central)
  -  Mensagens enviadas do Veículo (Controle de Jornada Cliente)
  -  Mensagens enviadas da Central (Central -> Veículo)



Sentido:	Data e Hora:	Localização:	Mensagem:	Modo Emergência	Tipo Mensagem:	Vel. (Km/h)	Log ?	Latitude	Longitude
	12/08/2024 04:07:27	MT - SORRISO - Próx. BR-163	A sirene está ligada		Status	0	NÃO	-12,6015	-55,7497
	12/08/2024 04:07:27	MT - SORRISO - Próx. BR-163	O veículo está bloqueado		Status	0	NÃO	-12,6015	-55,7497
	12/08/2024 04:07:27	MT - SORRISO - Próx. BR-163	A sirene está ligada		Alerta de Software	0	NÃO	-12,6015	-55,7497
	12/08/2024 04:07:27	MT - SORRISO - Próx. BR-163	Parada do Veículo		Alerta de Software	0	NÃO	-12,6015	-55,7497
	12/08/2024 04:05:27	MT - SORRISO - Próx. BR-163	A sirene está ligada		Status	0	NÃO	-12,6015	-55,7497
	12/08/2024 04:05:27	MT - SORRISO - Próx. BR-163	O veículo está bloqueado		Status	0	NÃO	-12,6015	-55,7497
	12/08/2024 04:03:27	MT - SORRISO - Próx. BR-163	A sirene está ligada		Status	0	NÃO	-12,6015	-55,7497
	12/08/2024 04:03:27	MT - SORRISO - Próx. BR-163	O veículo está bloqueado		Status	0	NÃO	-12,6015	-55,7497
	12/08/2024 04:01:27	MT - SORRISO - Próx. BR-163	A sirene está ligada		Status	0	NÃO	-12,6015	-55,7497
	12/08/2024 04:01:27	MT - SORRISO - Próx. BR-163	O veículo está bloqueado		Status	0	NÃO	-12,6015	-55,7497
	12/08/2024 03:59:27	MT - SORRISO - Próx. BR-163	A sirene está ligada		Status	0	NÃO	-12,6015	-55,7497
	12/08/2024 03:59:27	MT - SORRISO - Próx. BR-163	O veículo está bloqueado		Status	0	NÃO	-12,6015	-55,7497
	12/08/2024 03:59:27	MT - SORRISO - Próx. BR-163	A sirene está ligada		Alerta de Software	0	NÃO	-12,6015	-55,7497
	12/08/2024 03:59:27	MT - SORRISO - Próx. BR-163	Parada do Veículo		Alerta de Software	0	NÃO	-12,6015	-55,7497
	12/08/2024 03:57:27	MT - SORRISO - Próx. BR-163	A sirene está ligada		Status	0	NÃO	-12,6015	-55,7497
	12/08/2024 03:57:27	MT - SORRISO - Próx. BR-163	O veículo está bloqueado		Status	0	NÃO	-12,6015	-55,7497
	12/08/2024 03:57:27	MT - SORRISO - Próx. BR-163	A sirene está ligada		Alerta de Software	0	NÃO	-12,6015	-55,7497
	12/08/2024 03:57:27	MT - SORRISO - Próx. BR-163	Parada do Veículo		Alerta de Software	0	NÃO	-12,6015	-55,7497
	12/08/2024 03:55:27	MT - SORRISO - Próx. BR-163	A sirene está ligada		Status	0	NÃO	-12,6015	-55,7497
	12/08/2024 03:55:27	MT - SORRISO - Próx. BR-163	O veículo está bloqueado		Status	0	NÃO	-12,6015	-55,7497
	12/08/2024 03:53:27	MT - SORRISO - Próx. BR-163	A sirene está ligada		Status	0	NÃO	-12,6015	-55,7497
	12/08/2024 03:53:27	MT - SORRISO - Próx. BR-163	O veículo está bloqueado		Status	0	NÃO	-12,6015	-55,7497
	12/08/2024 03:51:27	MT - SORRISO - Próx. BR-163	A sirene está ligada		Status	0	NÃO	-12,6015	-55,7497
	12/08/2024 03:51:27	MT - SORRISO - Próx. BR-163	O veículo está bloqueado		Status	0	NÃO	-12,6015	-55,7497
	12/08/2024 03:49:27	MT - SORRISO - Próx. BR-163	A sirene está ligada		Status	0	NÃO	-12,6015	-55,7497
	12/08/2024 03:49:27	MT - SORRISO - Próx. BR-163	O veículo está bloqueado		Status	0	NÃO	-12,6015	-55,7497
	12/08/2024 03:49:27	MT - SORRISO - Próx. BR-163	A sirene está ligada		Alerta de Software	0	NÃO	-12,6015	-55,7497
	12/08/2024 03:49:27	MT - SORRISO - Próx. BR-163	Parada do Veículo		Alerta de Software	0	NÃO	-12,6015	-55,7497
	12/08/2024 03:47:27	MT - SORRISO - Próx. BR-163	A sirene está ligada		Status	0	NÃO	-12,6015	-55,7497
	12/08/2024 03:47:27	MT - SORRISO - Próx. BR-163	O veículo está bloqueado		Status	0	NÃO	-12,6015	-55,7497
	12/08/2024 03:47:27	MT - SORRISO - Próx. BR-163	A sirene está ligada		Alerta de Software	0	NÃO	-12,6015	-55,7497
	12/08/2024 03:47:27	MT - SORRISO - Próx. BR-163	Parada do Veículo		Alerta de Software	0	NÃO	-12,6015	-55,7497
	12/08/2024 03:45:27	MT - SORRISO - Próx. BR-163	A sirene está ligada		Status	0	NÃO	-12,6015	-55,7497
	12/08/2024 03:45:27	MT - SORRISO - Próx. BR-163	O veículo está bloqueado		Status	0	NÃO	-12,6015	-55,7497
	12/08/2024 03:43:27	MT - SORRISO - Próx. BR-163	A sirene está ligada		Status	0	NÃO	-12,6015	-55,7497
	12/08/2024 03:43:27	MT - SORRISO - Próx. BR-163	O veículo está bloqueado		Status	0	NÃO	-12,6015	-55,7497
	12/08/2024 03:41:27	MT - SORRISO - Próx. BR-163	A sirene está ligada		Status	0	NÃO	-12,6015	-55,7497

## RELATÓRIO ANALÍTICO POR VEÍCULO













Período: 08/08/2024 00:00:00 à 14/08/2024 23:59:59

Identificador: GJN9C33 SIMONE FH 2023

Placa: GJN9C33

- Legenda:**
-  Mensagens enviadas do Veículo (Veículo -> Central)
  -  Mensagens enviadas do Veículo (Controle de Jornada Cliente)
  -  Mensagens enviadas da Central (Central -> Veículo)



Sentido:	Data e Hora:	Localização:	Mensagem:	Modo Emergência	Tipo Mensagem:	Vel. (Km/h)	Log ?	Latitude	Longitude
	12/08/2024 03:41:27	MT - SORRISO - Próx. BR-163	O veículo está bloqueado		Status	0	NÃO	-12,6015	-55,7497
	12/08/2024 03:39:27	MT - SORRISO - Próx. BR-163	A sirene está ligada		Status	0	NÃO	-12,6015	-55,7497
	12/08/2024 03:39:27	MT - SORRISO - Próx. BR-163	O veículo está bloqueado		Status	0	NÃO	-12,6015	-55,7497
	12/08/2024 03:39:27	MT - SORRISO - Próx. BR-163	A sirene está ligada		Alerta de Software	0	NÃO	-12,6015	-55,7497
	12/08/2024 03:39:27	MT - SORRISO - Próx. BR-163	Parada do Veículo		Alerta de Software	0	NÃO	-12,6015	-55,7497
	12/08/2024 03:37:27	MT - SORRISO - Próx. BR-163	A sirene está ligada		Status	0	NÃO	-12,6015	-55,7497
	12/08/2024 03:37:27	MT - SORRISO - Próx. BR-163	O veículo está bloqueado		Status	0	NÃO	-12,6015	-55,7497
	12/08/2024 03:37:27	MT - SORRISO - Próx. BR-163	A sirene está ligada		Alerta de Software	0	NÃO	-12,6015	-55,7497
	12/08/2024 03:37:27	MT - SORRISO - Próx. BR-163	Parada do Veículo		Alerta de Software	0	NÃO	-12,6015	-55,7497
	12/08/2024 03:35:27	MT - SORRISO - Próx. BR-163	A sirene está ligada		Status	0	NÃO	-12,6015	-55,7497
	12/08/2024 03:35:27	MT - SORRISO - Próx. BR-163	O veículo está bloqueado		Status	0	NÃO	-12,6015	-55,7497
	12/08/2024 03:33:27	MT - SORRISO - Próx. BR-163	A sirene está ligada		Status	0	NÃO	-12,6015	-55,7497
	12/08/2024 03:33:27	MT - SORRISO - Próx. BR-163	O veículo está bloqueado		Status	0	NÃO	-12,6015	-55,7497
	12/08/2024 03:31:27	MT - SORRISO - Próx. BR-163	A sirene está ligada		Status	0	NÃO	-12,6015	-55,7497
	12/08/2024 03:31:27	MT - SORRISO - Próx. BR-163	O veículo está bloqueado		Status	0	NÃO	-12,6015	-55,7497
	12/08/2024 03:29:27	MT - SORRISO - Próx. BR-163	A sirene está ligada		Status	0	NÃO	-12,6015	-55,7497
	12/08/2024 03:29:27	MT - SORRISO - Próx. BR-163	O veículo está bloqueado		Status	0	NÃO	-12,6015	-55,7497
	12/08/2024 03:29:27	MT - SORRISO - Próx. BR-163	A sirene está ligada		Alerta de Software	0	NÃO	-12,6015	-55,7497
	12/08/2024 03:29:27	MT - SORRISO - Próx. BR-163	Parada do Veículo		Alerta de Software	0	NÃO	-12,6015	-55,7497
	12/08/2024 03:27:27	MT - SORRISO - Próx. BR-163	A sirene está ligada		Status	0	NÃO	-12,6015	-55,7497
	12/08/2024 03:27:27	MT - SORRISO - Próx. BR-163	O veículo está bloqueado		Status	0	NÃO	-12,6015	-55,7497
	12/08/2024 03:27:27	MT - SORRISO - Próx. BR-163	A sirene está ligada		Alerta de Software	0	NÃO	-12,6015	-55,7497
	12/08/2024 03:27:27	MT - SORRISO - Próx. BR-163	Parada do Veículo		Alerta de Software	0	NÃO	-12,6015	-55,7497
	12/08/2024 03:25:27	MT - SORRISO - Próx. BR-163	A sirene está ligada		Status	0	NÃO	-12,6015	-55,7497
	12/08/2024 03:25:27	MT - SORRISO - Próx. BR-163	O veículo está bloqueado		Status	0	NÃO	-12,6015	-55,7497
	12/08/2024 03:23:27	MT - SORRISO - Próx. BR-163	A sirene está ligada		Status	0	NÃO	-12,6015	-55,7497
	12/08/2024 03:23:27	MT - SORRISO - Próx. BR-163	O veículo está bloqueado		Status	0	NÃO	-12,6015	-55,7497
	12/08/2024 03:21:27	MT - SORRISO - Próx. BR-163	A sirene está ligada		Status	0	NÃO	-12,6015	-55,7497
	12/08/2024 03:21:27	MT - SORRISO - Próx. BR-163	O veículo está bloqueado		Status	0	NÃO	-12,6015	-55,7497
	12/08/2024 03:19:27	MT - SORRISO - Próx. BR-163	A sirene está ligada		Status	0	NÃO	-12,6015	-55,7497
	12/08/2024 03:19:27	MT - SORRISO - Próx. BR-163	O veículo está bloqueado		Status	0	NÃO	-12,6015	-55,7497
	12/08/2024 03:19:27	MT - SORRISO - Próx. BR-163	A sirene está ligada		Alerta de Software	0	NÃO	-12,6015	-55,7497
	12/08/2024 03:19:27	MT - SORRISO - Próx. BR-163	Parada do Veículo		Alerta de Software	0	NÃO	-12,6015	-55,7497
	12/08/2024 03:17:27	MT - SORRISO - Próx. BR-163	A sirene está ligada		Status	0	NÃO	-12,6015	-55,7497
	12/08/2024 03:17:27	MT - SORRISO - Próx. BR-163	O veículo está bloqueado		Status	0	NÃO	-12,6015	-55,7497
	12/08/2024 03:17:27	MT - SORRISO - Próx. BR-163	A sirene está ligada		Alerta de Software	0	NÃO	-12,6015	-55,7497
	12/08/2024 03:17:27	MT - SORRISO - Próx. BR-163	Parada do Veículo		Alerta de Software	0	NÃO	-12,6015	-55,7497

## RELATÓRIO ANALÍTICO POR VEÍCULO






































Período: 08/08/2024 00:00:00 à 14/08/2024 23:59:59

Identificador: GJN9C33 SIMONE FH 2023

Placa: GJN9C33

- Legenda:**
-  Mensagens enviadas do Veículo (Veículo -> Central)
  -  Mensagens enviadas do Veículo (Controle de Jornada Cliente)
  -  Mensagens enviadas da Central (Central -> Veículo)



Sentido:	Data e Hora:	Localização:	Mensagem:	Modo Emergência	Tipo Mensagem:	Vel. (Km/h)	Log ?	Latitude	Longitude
	12/08/2024 03:15:27	MT - SORRISO - Próx. BR-163	A sirene está ligada		Status	0	NÃO	-12,6015	-55,7497
	12/08/2024 03:15:27	MT - SORRISO - Próx. BR-163	O veículo está bloqueado		Status	0	NÃO	-12,6015	-55,7497
	12/08/2024 03:13:27	MT - SORRISO - Próx. BR-163	A sirene está ligada		Status	0	NÃO	-12,6015	-55,7497
	12/08/2024 03:13:27	MT - SORRISO - Próx. BR-163	O veículo está bloqueado		Status	0	NÃO	-12,6015	-55,7497
	12/08/2024 03:11:27	MT - SORRISO - Próx. BR-163	A sirene está ligada		Status	0	NÃO	-12,6015	-55,7497
	12/08/2024 03:11:27	MT - SORRISO - Próx. BR-163	O veículo está bloqueado		Status	0	NÃO	-12,6015	-55,7497
	12/08/2024 03:09:27	MT - SORRISO - Próx. BR-163	A sirene está ligada		Status	0	NÃO	-12,6015	-55,7498
	12/08/2024 03:09:27	MT - SORRISO - Próx. BR-163	O veículo está bloqueado		Status	0	NÃO	-12,6015	-55,7498
	12/08/2024 03:09:27	MT - SORRISO - Próx. BR-163	A sirene está ligada		Alerta de Software	0	NÃO	-12,6015	-55,7498
	12/08/2024 03:09:27	MT - SORRISO - Próx. BR-163	Parada do Veículo		Alerta de Software	0	NÃO	-12,6015	-55,7498
	12/08/2024 03:07:27	MT - SORRISO - Próx. BR-163	A sirene está ligada		Status	0	NÃO	-12,6015	-55,7498
	12/08/2024 03:07:27	MT - SORRISO - Próx. BR-163	O veículo está bloqueado		Status	0	NÃO	-12,6015	-55,7498
	12/08/2024 03:07:27	MT - SORRISO - Próx. BR-163	A sirene está ligada		Alerta de Software	0	NÃO	-12,6015	-55,7498
	12/08/2024 03:07:27	MT - SORRISO - Próx. BR-163	Parada do Veículo		Alerta de Software	0	NÃO	-12,6015	-55,7498
	12/08/2024 03:05:27	MT - SORRISO - Próx. BR-163	A sirene está ligada		Status	0	NÃO	-12,6015	-55,7498
	12/08/2024 03:05:27	MT - SORRISO - Próx. BR-163	O veículo está bloqueado		Status	0	NÃO	-12,6015	-55,7498
	12/08/2024 03:03:27	MT - SORRISO - Próx. BR-163	A sirene está ligada		Status	0	NÃO	-12,6015	-55,7498
	12/08/2024 03:03:27	MT - SORRISO - Próx. BR-163	O veículo está bloqueado		Status	0	NÃO	-12,6015	-55,7498
	12/08/2024 03:01:27	MT - SORRISO - Próx. BR-163	A sirene está ligada		Status	0	NÃO	-12,6015	-55,7497
	12/08/2024 03:01:27	MT - SORRISO - Próx. BR-163	O veículo está bloqueado		Status	0	NÃO	-12,6015	-55,7497
	12/08/2024 02:59:27	MT - SORRISO - Próx. BR-163	A sirene está ligada		Status	0	NÃO	-12,6015	-55,7497
	12/08/2024 02:59:27	MT - SORRISO - Próx. BR-163	O veículo está bloqueado		Status	0	NÃO	-12,6015	-55,7497
	12/08/2024 02:59:27	MT - SORRISO - Próx. BR-163	A sirene está ligada		Alerta de Software	0	NÃO	-12,6015	-55,7497
	12/08/2024 02:59:27	MT - SORRISO - Próx. BR-163	Parada do Veículo		Alerta de Software	0	NÃO	-12,6015	-55,7497
	12/08/2024 02:57:27	MT - SORRISO - Próx. BR-163	O veículo está bloqueado		Status	0	NÃO	-12,6015	-55,7497
	12/08/2024 02:57:27	MT - SORRISO - Próx. BR-163	A sirene está ligada		Status	0	NÃO	-12,6015	-55,7497
	12/08/2024 02:57:27	MT - SORRISO - Próx. BR-163	A sirene está ligada		Alerta de Software	0	NÃO	-12,6015	-55,7497
	12/08/2024 02:57:27	MT - SORRISO - Próx. BR-163	Parada do Veículo		Alerta de Software	0	NÃO	-12,6015	-55,7497
	12/08/2024 02:55:27	MT - SORRISO - Próx. BR-163	A sirene está ligada		Status	0	NÃO	-12,6015	-55,7497
	12/08/2024 02:55:27	MT - SORRISO - Próx. BR-163	O veículo está bloqueado		Status	0	NÃO	-12,6015	-55,7497
	12/08/2024 02:53:27	MT - SORRISO - Próx. BR-163	O veículo está bloqueado		Status	0	NÃO	-12,6015	-55,7497
	12/08/2024 02:53:27	MT - SORRISO - Próx. BR-163	A sirene está ligada		Status	0	NÃO	-12,6015	-55,7497
	12/08/2024 02:51:27	MT - SORRISO - Próx. BR-163	A sirene está ligada		Status	0	NÃO	-12,6015	-55,7497
	12/08/2024 02:51:27	MT - SORRISO - Próx. BR-163	O veículo está bloqueado		Status	0	NÃO	-12,6015	-55,7497
	12/08/2024 02:49:27	MT - SORRISO - Próx. BR-163	A sirene está ligada		Status	0	NÃO	-12,6015	-55,7497
	12/08/2024 02:49:27	MT - SORRISO - Próx. BR-163	O veículo está bloqueado		Status	0	NÃO	-12,6015	-55,7497
	12/08/2024 02:49:27	MT - SORRISO - Próx. BR-163	A sirene está ligada		Alerta de Software	0	NÃO	-12,6015	-55,7497






## RELATÓRIO ANALÍTICO POR VEÍCULO






































Período: 08/08/2024 00:00:00 à 14/08/2024 23:59:59

Identificador: GJN9C33 SIMONE FH 2023

Placa: GJN9C33

- Legenda:**
-  Mensagens enviadas do Veículo (Veículo -> Central)
  -  Mensagens enviadas do Veículo (Controle de Jornada Cliente)
  -  Mensagens enviadas da Central (Central -> Veículo)






Sentido:	Data e Hora:	Localização:	Mensagem:	Modo Emergência	Tipo Mensagem:	Vel. (Km/h)	Log ?	Latitude	Longitude
	12/08/2024 02:49:27	MT - SORRISO - Próx. BR-163	Parada do Veículo		Alerta de Software	0	NÃO	-12,6015	-55,7497
	12/08/2024 02:47:27	MT - SORRISO - Próx. BR-163	O veículo está bloqueado		Status	0	NÃO	-12,6015	-55,7497
	12/08/2024 02:47:27	MT - SORRISO - Próx. BR-163	A sirene está ligada		Status	0	NÃO	-12,6015	-55,7497
	12/08/2024 02:47:27	MT - SORRISO - Próx. BR-163	A sirene está ligada		Alerta de Software	0	NÃO	-12,6015	-55,7497
	12/08/2024 02:47:27	MT - SORRISO - Próx. BR-163	Parada do Veículo		Alerta de Software	0	NÃO	-12,6015	-55,7497
	12/08/2024 02:45:27	MT - SORRISO - Próx. BR-163	A sirene está ligada		Status	0	NÃO	-12,6015	-55,7497
	12/08/2024 02:45:27	MT - SORRISO - Próx. BR-163	O veículo está bloqueado		Status	0	NÃO	-12,6015	-55,7497
	12/08/2024 02:43:27	MT - SORRISO - Próx. BR-163	A sirene está ligada		Status	0	NÃO	-12,6015	-55,7497
	12/08/2024 02:43:27	MT - SORRISO - Próx. BR-163	O veículo está bloqueado		Status	0	NÃO	-12,6015	-55,7497
	12/08/2024 02:41:27	MT - SORRISO - Próx. BR-163	A sirene está ligada		Status	0	NÃO	-12,6015	-55,7497
	12/08/2024 02:41:27	MT - SORRISO - Próx. BR-163	O veículo está bloqueado		Status	0	NÃO	-12,6015	-55,7497
	12/08/2024 02:39:27	MT - SORRISO - Próx. BR-163	A sirene está ligada		Status	0	NÃO	-12,6015	-55,7497
	12/08/2024 02:39:27	MT - SORRISO - Próx. BR-163	O veículo está bloqueado		Status	0	NÃO	-12,6015	-55,7497
	12/08/2024 02:39:27	MT - SORRISO - Próx. BR-163	A sirene está ligada		Alerta de Software	0	NÃO	-12,6015	-55,7497
	12/08/2024 02:39:27	MT - SORRISO - Próx. BR-163	Parada do Veículo		Alerta de Software	0	NÃO	-12,6015	-55,7497
	12/08/2024 02:37:27	MT - SORRISO - Próx. BR-163	O veículo está bloqueado		Status	0	NÃO	-12,6015	-55,7497
	12/08/2024 02:37:27	MT - SORRISO - Próx. BR-163	A sirene está ligada		Status	0	NÃO	-12,6015	-55,7497
	12/08/2024 02:37:27	MT - SORRISO - Próx. BR-163	A sirene está ligada		Alerta de Software	0	NÃO	-12,6015	-55,7497
	12/08/2024 02:37:27	MT - SORRISO - Próx. BR-163	Parada do Veículo		Alerta de Software	0	NÃO	-12,6015	-55,7497
	12/08/2024 02:35:27	MT - SORRISO - Próx. BR-163	O veículo está bloqueado		Status	0	NÃO	-12,6015	-55,7497
	12/08/2024 02:35:27	MT - SORRISO - Próx. BR-163	A sirene está ligada		Status	0	NÃO	-12,6015	-55,7497
	12/08/2024 02:33:27	MT - SORRISO - Próx. BR-163	A sirene está ligada		Status	0	NÃO	-12,6015	-55,7497
	12/08/2024 02:33:27	MT - SORRISO - Próx. BR-163	O veículo está bloqueado		Status	0	NÃO	-12,6015	-55,7497
	12/08/2024 02:31:27	MT - SORRISO - Próx. BR-163	A sirene está ligada		Status	0	NÃO	-12,6015	-55,7497
	12/08/2024 02:31:27	MT - SORRISO - Próx. BR-163	O veículo está bloqueado		Status	0	NÃO	-12,6015	-55,7497
	12/08/2024 02:29:27	MT - SORRISO - Próx. BR-163	O veículo está bloqueado		Status	0	NÃO	-12,6015	-55,7497
	12/08/2024 02:29:27	MT - SORRISO - Próx. BR-163	A sirene está ligada		Status	0	NÃO	-12,6015	-55,7497
	12/08/2024 02:29:27	MT - SORRISO - Próx. BR-163	A sirene está ligada		Alerta de Software	0	NÃO	-12,6015	-55,7497
	12/08/2024 02:29:27	MT - SORRISO - Próx. BR-163	Parada do Veículo		Alerta de Software	0	NÃO	-12,6015	-55,7497
	12/08/2024 02:27:27	MT - SORRISO - Próx. BR-163	O veículo está bloqueado		Status	0	NÃO	-12,6015	-55,7497
	12/08/2024 02:27:27	MT - SORRISO - Próx. BR-163	A sirene está ligada		Status	0	NÃO	-12,6015	-55,7497
	12/08/2024 02:27:27	MT - SORRISO - Próx. BR-163	A sirene está ligada		Alerta de Software	0	NÃO	-12,6015	-55,7497
	12/08/2024 02:27:27	MT - SORRISO - Próx. BR-163	Parada do Veículo		Alerta de Software	0	NÃO	-12,6015	-55,7497
	12/08/2024 02:25:27	MT - SORRISO - Próx. BR-163	O veículo está bloqueado		Status	0	NÃO	-12,6015	-55,7497
	12/08/2024 02:25:27	MT - SORRISO - Próx. BR-163	A sirene está ligada		Status	0	NÃO	-12,6015	-55,7497
	12/08/2024 02:23:27	MT - SORRISO - Próx. BR-163	O veículo está bloqueado		Status	0	NÃO	-12,6015	-55,7497
	12/08/2024 02:23:27	MT - SORRISO - Próx. BR-163	A sirene está ligada		Status	0	NÃO	-12,6015	-55,7497

## RELATÓRIO ANALÍTICO POR VEÍCULO






































Período: 08/08/2024 00:00:00 à 14/08/2024 23:59:59

Identificador: GJN9C33 SIMONE FH 2023

Placa: GJN9C33

- Legenda:**
-  Mensagens enviadas do Veículo (Veículo -> Central)
  -  Mensagens enviadas do Veículo (Controle de Jornada Cliente)
  -  Mensagens enviadas da Central (Central -> Veículo)



Sentido:	Data e Hora:	Localização:	Mensagem:	Modo Emergência	Tipo Mensagem:	Vel. (Km/h)	Log ?	Latitude	Longitude
	12/08/2024 02:21:27	MT - SORRISO - Próx. BR-163	A sirene está ligada		Status	0	NÃO	-12,6015	-55,7497
	12/08/2024 02:21:27	MT - SORRISO - Próx. BR-163	O veículo está bloqueado		Status	0	NÃO	-12,6015	-55,7497
	12/08/2024 02:19:27	MT - SORRISO - Próx. BR-163	A sirene está ligada		Status	0	NÃO	-12,6015	-55,7497
	12/08/2024 02:19:27	MT - SORRISO - Próx. BR-163	O veículo está bloqueado		Status	0	NÃO	-12,6015	-55,7497
	12/08/2024 02:19:27	MT - SORRISO - Próx. BR-163	A sirene está ligada		Alerta de Software	0	NÃO	-12,6015	-55,7497
	12/08/2024 02:19:27	MT - SORRISO - Próx. BR-163	Parada do Veículo		Alerta de Software	0	NÃO	-12,6015	-55,7497
	12/08/2024 02:17:27	MT - SORRISO - Próx. BR-163	O veículo está bloqueado		Status	0	NÃO	-12,6015	-55,7497
	12/08/2024 02:17:27	MT - SORRISO - Próx. BR-163	A sirene está ligada		Status	0	NÃO	-12,6015	-55,7497
	12/08/2024 02:17:27	MT - SORRISO - Próx. BR-163	A sirene está ligada		Alerta de Software	0	NÃO	-12,6015	-55,7497
	12/08/2024 02:17:27	MT - SORRISO - Próx. BR-163	Parada do Veículo		Alerta de Software	0	NÃO	-12,6015	-55,7497
	12/08/2024 02:15:27	MT - SORRISO - Próx. BR-163	O veículo está bloqueado		Status	0	NÃO	-12,6015	-55,7497
	12/08/2024 02:15:27	MT - SORRISO - Próx. BR-163	A sirene está ligada		Status	0	NÃO	-12,6015	-55,7497
	12/08/2024 02:13:27	MT - SORRISO - Próx. BR-163	A sirene está ligada		Status	0	NÃO	-12,6015	-55,7497
	12/08/2024 02:13:27	MT - SORRISO - Próx. BR-163	O veículo está bloqueado		Status	0	NÃO	-12,6015	-55,7497
	12/08/2024 02:11:27	MT - SORRISO - Próx. BR-163	A sirene está ligada		Status	0	NÃO	-12,6015	-55,7497
	12/08/2024 02:11:27	MT - SORRISO - Próx. BR-163	O veículo está bloqueado		Status	0	NÃO	-12,6015	-55,7497
	12/08/2024 02:09:27	MT - SORRISO - Próx. BR-163	A sirene está ligada		Status	0	NÃO	-12,6015	-55,7497
	12/08/2024 02:09:27	MT - SORRISO - Próx. BR-163	O veículo está bloqueado		Status	0	NÃO	-12,6015	-55,7497
	12/08/2024 02:09:27	MT - SORRISO - Próx. BR-163	A sirene está ligada		Alerta de Software	0	NÃO	-12,6015	-55,7497
	12/08/2024 02:09:27	MT - SORRISO - Próx. BR-163	Parada do Veículo		Alerta de Software	0	NÃO	-12,6015	-55,7497
	12/08/2024 02:07:27	MT - SORRISO - Próx. BR-163	A sirene está ligada		Status	0	NÃO	-12,6015	-55,7497
	12/08/2024 02:07:27	MT - SORRISO - Próx. BR-163	O veículo está bloqueado		Status	0	NÃO	-12,6015	-55,7497
	12/08/2024 02:07:27	MT - SORRISO - Próx. BR-163	A sirene está ligada		Alerta de Software	0	NÃO	-12,6015	-55,7497
	12/08/2024 02:07:27	MT - SORRISO - Próx. BR-163	Parada do Veículo		Alerta de Software	0	NÃO	-12,6015	-55,7497
	12/08/2024 02:05:27	MT - SORRISO - Próx. BR-163	A sirene está ligada		Status	0	NÃO	-12,6015	-55,7498
	12/08/2024 02:05:27	MT - SORRISO - Próx. BR-163	O veículo está bloqueado		Status	0	NÃO	-12,6015	-55,7498
	12/08/2024 02:03:27	MT - SORRISO - Próx. BR-163	A sirene está ligada		Status	0	NÃO	-12,6015	-55,7498
	12/08/2024 02:03:27	MT - SORRISO - Próx. BR-163	O veículo está bloqueado		Status	0	NÃO	-12,6015	-55,7498
	12/08/2024 02:01:27	MT - SORRISO - Próx. BR-163	O veículo está bloqueado		Status	0	NÃO	-12,6015	-55,7498
	12/08/2024 02:01:27	MT - SORRISO - Próx. BR-163	A sirene está ligada		Status	0	NÃO	-12,6015	-55,7498
	12/08/2024 01:59:27	MT - SORRISO - Próx. BR-163	O veículo está bloqueado		Status	0	NÃO	-12,6015	-55,7498
	12/08/2024 01:59:27	MT - SORRISO - Próx. BR-163	A sirene está ligada		Status	0	NÃO	-12,6015	-55,7498
	12/08/2024 01:59:27	MT - SORRISO - Próx. BR-163	A sirene está ligada		Alerta de Software	0	NÃO	-12,6015	-55,7498
	12/08/2024 01:59:27	MT - SORRISO - Próx. BR-163	Parada do Veículo		Alerta de Software	0	NÃO	-12,6015	-55,7498
	12/08/2024 01:57:27	MT - SORRISO - Próx. BR-163	A sirene está ligada		Status	0	NÃO	-12,6015	-55,7498
	12/08/2024 01:57:27	MT - SORRISO - Próx. BR-163	O veículo está bloqueado		Status	0	NÃO	-12,6015	-55,7498
	12/08/2024 01:57:27	MT - SORRISO - Próx. BR-163	A sirene está ligada		Alerta de Software	0	NÃO	-12,6015	-55,7498

## RELATÓRIO ANALÍTICO POR VEÍCULO






































Período: 08/08/2024 00:00:00 à 14/08/2024 23:59:59

Identificador: GJN9C33 SIMONE FH 2023

Placa: GJN9C33

- Legenda:**
-  Mensagens enviadas do Veículo (Veículo -> Central)
  -  Mensagens enviadas do Veículo (Controle de Jornada Cliente)
  -  Mensagens enviadas da Central (Central -> Veículo)



Sentido:	Data e Hora:	Localização:	Mensagem:	Modo Emergência	Tipo Mensagem:	Vel. (Km/h)	Log ?	Latitude	Longitude
	12/08/2024 01:57:27	MT - SORRISO - Próx. BR-163	Parada do Veículo		Alerta de Software	0	NÃO	-12,6015	-55,7498
	12/08/2024 01:55:27	MT - SORRISO - Próx. BR-163	A sirene está ligada		Status	0	NÃO	-12,6015	-55,7498
	12/08/2024 01:55:27	MT - SORRISO - Próx. BR-163	O veículo está bloqueado		Status	0	NÃO	-12,6015	-55,7498
	12/08/2024 01:53:27	MT - SORRISO - Próx. BR-163	O veículo está bloqueado		Status	0	NÃO	-12,6015	-55,7498
	12/08/2024 01:53:27	MT - SORRISO - Próx. BR-163	A sirene está ligada		Status	0	NÃO	-12,6015	-55,7498
	12/08/2024 01:51:27	MT - SORRISO - Próx. BR-163	O veículo está bloqueado		Status	0	NÃO	-12,6015	-55,7498
	12/08/2024 01:51:27	MT - SORRISO - Próx. BR-163	A sirene está ligada		Status	0	NÃO	-12,6015	-55,7498
	12/08/2024 01:49:27	MT - SORRISO - Próx. BR-163	O veículo está bloqueado		Status	0	NÃO	-12,6015	-55,7498
	12/08/2024 01:49:27	MT - SORRISO - Próx. BR-163	A sirene está ligada		Status	0	NÃO	-12,6015	-55,7498
	12/08/2024 01:49:27	MT - SORRISO - Próx. BR-163	A sirene está ligada		Alerta de Software	0	NÃO	-12,6015	-55,7498
	12/08/2024 01:49:27	MT - SORRISO - Próx. BR-163	Parada do Veículo		Alerta de Software	0	NÃO	-12,6015	-55,7498
	12/08/2024 01:47:27	MT - SORRISO - Próx. BR-163	A sirene está ligada		Status	0	NÃO	-12,6015	-55,7498
	12/08/2024 01:47:27	MT - SORRISO - Próx. BR-163	O veículo está bloqueado		Status	0	NÃO	-12,6015	-55,7498
	12/08/2024 01:47:27	MT - SORRISO - Próx. BR-163	A sirene está ligada		Alerta de Software	0	NÃO	-12,6015	-55,7498
	12/08/2024 01:47:27	MT - SORRISO - Próx. BR-163	Parada do Veículo		Alerta de Software	0	NÃO	-12,6015	-55,7498
	12/08/2024 01:45:27	MT - SORRISO - Próx. BR-163	A sirene está ligada		Status	0	NÃO	-12,6015	-55,7498
	12/08/2024 01:45:27	MT - SORRISO - Próx. BR-163	O veículo está bloqueado		Status	0	NÃO	-12,6015	-55,7498
	12/08/2024 01:43:27	MT - SORRISO - Próx. BR-163	O veículo está bloqueado		Status	0	NÃO	-12,6015	-55,7497
	12/08/2024 01:43:27	MT - SORRISO - Próx. BR-163	A sirene está ligada		Status	0	NÃO	-12,6015	-55,7497
	12/08/2024 01:41:27	MT - SORRISO - Próx. BR-163	O veículo está bloqueado		Status	0	NÃO	-12,6015	-55,7497
	12/08/2024 01:41:27	MT - SORRISO - Próx. BR-163	A sirene está ligada		Status	0	NÃO	-12,6015	-55,7497
	12/08/2024 01:39:27	MT - SORRISO - Próx. BR-163	O veículo está bloqueado		Status	0	NÃO	-12,6015	-55,7497
	12/08/2024 01:39:27	MT - SORRISO - Próx. BR-163	A sirene está ligada		Status	0	NÃO	-12,6015	-55,7497
	12/08/2024 01:39:27	MT - SORRISO - Próx. BR-163	A sirene está ligada		Alerta de Software	0	NÃO	-12,6015	-55,7497
	12/08/2024 01:39:27	MT - SORRISO - Próx. BR-163	Parada do Veículo		Alerta de Software	0	NÃO	-12,6015	-55,7497
	12/08/2024 01:37:27	MT - SORRISO - Próx. BR-163	A sirene está ligada		Status	0	NÃO	-12,6015	-55,7497
	12/08/2024 01:37:27	MT - SORRISO - Próx. BR-163	O veículo está bloqueado		Status	0	NÃO	-12,6015	-55,7497
	12/08/2024 01:37:27	MT - SORRISO - Próx. BR-163	A sirene está ligada		Alerta de Software	0	NÃO	-12,6015	-55,7497
	12/08/2024 01:37:27	MT - SORRISO - Próx. BR-163	Parada do Veículo		Alerta de Software	0	NÃO	-12,6015	-55,7497
	12/08/2024 01:35:27	MT - SORRISO - Próx. BR-163	A sirene está ligada		Status	0	NÃO	-12,6015	-55,7497
	12/08/2024 01:35:27	MT - SORRISO - Próx. BR-163	O veículo está bloqueado		Status	0	NÃO	-12,6015	-55,7497
	12/08/2024 01:33:27	MT - SORRISO - Próx. BR-163	A sirene está ligada		Status	0	NÃO	-12,6015	-55,7497
	12/08/2024 01:33:27	MT - SORRISO - Próx. BR-163	O veículo está bloqueado		Status	0	NÃO	-12,6015	-55,7497
	12/08/2024 01:31:27	MT - SORRISO - Próx. BR-163	O veículo está bloqueado		Status	0	NÃO	-12,6015	-55,7497
	12/08/2024 01:31:27	MT - SORRISO - Próx. BR-163	A sirene está ligada		Status	0	NÃO	-12,6015	-55,7497
	12/08/2024 01:29:27	MT - SORRISO - Próx. BR-163	A sirene está ligada		Status	0	NÃO	-12,6015	-55,7497
	12/08/2024 01:29:27	MT - SORRISO - Próx. BR-163	O veículo está bloqueado		Status	0	NÃO	-12,6015	-55,7497


RELATÓRIO ANALÍTICO POR VEÍCULO


Período: 08/08/2024 00:00:00 à 14/08/2024 23:59:59


Identificador: GJN9C33 SIMONE FH 2023

Placa: GJN9C33











Legenda:

 Mensagens enviadas do Veículo (Veículo -> Central)

 Mensagens enviadas do Veículo (Controle de Jornada Cliente)

 Mensagens enviadas da Central (Central -> Veículo)






Sentido:	Data e Hora:	Localização:	Mensagem:	Modo Emergência	Tipo Mensagem:	Vel. (Km/h)	Log ?	Latitude	Longitude
	12/08/2024 01:29:27	MT - SORRISO - Próx. BR-163	A sirene está ligada		Alerta de Software	0	NÃO	-12,6015	-55,7497
	12/08/2024 01:29:27	MT - SORRISO - Próx. BR-163	Parada do Veículo		Alerta de Software	0	NÃO	-12,6015	-55,7497
	12/08/2024 01:27:27	MT - SORRISO - Próx. BR-163	A sirene está ligada		Status	0	NÃO	-12,6015	-55,7497
	12/08/2024 01:27:27	MT - SORRISO - Próx. BR-163	O veículo está bloqueado		Status	0	NÃO	-12,6015	-55,7497
	12/08/2024 01:27:27	MT - SORRISO - Próx. BR-163	A sirene está ligada		Alerta de Software	0	NÃO	-12,6015	-55,7497
	12/08/2024 01:27:27	MT - SORRISO - Próx. BR-163	Parada do Veículo		Alerta de Software	0	NÃO	-12,6015	-55,7497
	12/08/2024 01:25:27	MT - SORRISO - Próx. BR-163	O veículo está bloqueado		Status	0	NÃO	-12,6015	-55,7497
	12/08/2024 01:25:27	MT - SORRISO - Próx. BR-163	A sirene está ligada		Status	0	NÃO	-12,6015	-55,7497
	12/08/2024 01:23:27	MT - SORRISO - Próx. BR-163	O veículo está bloqueado		Status	0	NÃO	-12,6015	-55,7497
	12/08/2024 01:23:27	MT - SORRISO - Próx. BR-163	A sirene está ligada		Status	0	NÃO	-12,6015	-55,7497
	12/08/2024 01:21:27	MT - SORRISO - Próx. BR-163	A sirene está ligada		Status	0	NÃO	-12,6015	-55,7497
	12/08/2024 01:21:27	MT - SORRISO - Próx. BR-163	O veículo está bloqueado		Status	0	NÃO	-12,6015	-55,7497
	12/08/2024 01:19:27	MT - SORRISO - Próx. BR-163	A sirene está ligada		Status	0	NÃO	-12,6015	-55,7497
	12/08/2024 01:19:27	MT - SORRISO - Próx. BR-163	O veículo está bloqueado		Status	0	NÃO	-12,6015	-55,7497
	12/08/2024 01:19:27	MT - SORRISO - Próx. BR-163	A sirene está ligada		Alerta de Software	0	NÃO	-12,6015	-55,7497
	12/08/2024 01:19:27	MT - SORRISO - Próx. BR-163	Parada do Veículo		Alerta de Software	0	NÃO	-12,6015	-55,7497
	12/08/2024 01:17:27	MT - SORRISO - Próx. BR-163	A sirene está ligada		Status	0	NÃO	-12,6015	-55,7497
	12/08/2024 01:17:27	MT - SORRISO - Próx. BR-163	O veículo está bloqueado		Status	0	NÃO	-12,6015	-55,7497
	12/08/2024 01:17:27	MT - SORRISO - Próx. BR-163	A sirene está ligada		Alerta de Software	0	NÃO	-12,6015	-55,7497
	12/08/2024 01:17:27	MT - SORRISO - Próx. BR-163	Parada do Veículo		Alerta de Software	0	NÃO	-12,6015	-55,7497
	12/08/2024 01:15:27	MT - SORRISO - Próx. BR-163	A sirene está ligada		Status	0	NÃO	-12,6015	-55,7497
	12/08/2024 01:15:27	MT - SORRISO - Próx. BR-163	O veículo está bloqueado		Status	0	NÃO	-12,6015	-55,7497
	12/08/2024 01:13:27	MT - SORRISO - Próx. BR-163	A sirene está ligada		Status	0	NÃO	-12,6015	-55,7497
	12/08/2024 01:13:27	MT - SORRISO - Próx. BR-163	O veículo está bloqueado		Status	0	NÃO	-12,6015	-55,7497
	12/08/2024 01:11:27	MT - SORRISO - Próx. BR-163	O veículo está bloqueado		Status	0	NÃO	-12,6015	-55,7497
	12/08/2024 01:11:27	MT - SORRISO - Próx. BR-163	A sirene está ligada		Status	0	NÃO	-12,6015	-55,7497
	12/08/2024 01:09:55	MENSAGEM ENVIADA PELA CENTRAL   Enviada por: integração	Temporizador 10-10 / 18 hora(s)		Comando		-		
	12/08/2024 01:09:27	MT - SORRISO - Próx. BR-163	O veículo está bloqueado		Status	0	NÃO	-12,6015	-55,7497
	12/08/2024 01:09:27	MT - SORRISO - Próx. BR-163	A sirene está ligada		Status	0	NÃO	-12,6015	-55,7497
	12/08/2024 01:09:27	MT - SORRISO - Próx. BR-163	A sirene está ligada		Alerta de Software	0	NÃO	-12,6015	-55,7497
	12/08/2024 01:09:27	MT - SORRISO - Próx. BR-163	Parada do Veículo		Alerta de Software	0	NÃO	-12,6015	-55,7497
	12/08/2024 01:07:27	MT - SORRISO - Próx. BR-163	O veículo está bloqueado		Status	0	NÃO	-12,6015	-55,7497
	12/08/2024 01:07:27	MT - SORRISO - Próx. BR-163	A sirene está ligada		Status	0	NÃO	-12,6015	-55,7497
	12/08/2024 01:07:27	MT - SORRISO - Próx. BR-163	A sirene está ligada		Alerta de Software	0	NÃO	-12,6015	-55,7497
	12/08/2024 01:07:27	MT - SORRISO - Próx. BR-163	Parada do Veículo		Alerta de Software	0	NÃO	-12,6015	-55,7497
	12/08/2024 01:05:27	MT - SORRISO - Próx. BR-163	A sirene está ligada		Status	0	NÃO	-12,6015	-55,7497
	12/08/2024 01:05:27	MT - SORRISO - Próx. BR-163	O veículo está bloqueado		Status	0	NÃO	-12,6015	-55,7497

## RELATÓRIO ANALÍTICO POR VEÍCULO






































Período: 08/08/2024 00:00:00 à 14/08/2024 23:59:59

Identificador: GJN9C33 SIMONE FH 2023

Placa: GJN9C33

- Legenda:**
-  Mensagens enviadas do Veículo (Veículo -> Central)
  -  Mensagens enviadas do Veículo (Controle de Jornada Cliente)
  -  Mensagens enviadas da Central (Central -> Veículo)



Sentido:	Data e Hora:	Localização:	Mensagem:	Modo Emergência	Tipo Mensagem:	Vel. (Km/h)	Log ?	Latitude	Longitude
	12/08/2024 01:03:27	MT - SORRISO - Próx. BR-163	A sirene está ligada		Status	0	NÃO	-12,6015	-55,7497
	12/08/2024 01:03:27	MT - SORRISO - Próx. BR-163	O veículo está bloqueado		Status	0	NÃO	-12,6015	-55,7497
	12/08/2024 01:01:27	MT - SORRISO - Próx. BR-163	O veículo está bloqueado		Status	0	NÃO	-12,6015	-55,7497
	12/08/2024 01:01:27	MT - SORRISO - Próx. BR-163	A sirene está ligada		Status	0	NÃO	-12,6015	-55,7497
	12/08/2024 00:59:27	MT - SORRISO - Próx. BR-163	O veículo está bloqueado		Status	0	NÃO	-12,6015	-55,7497
	12/08/2024 00:59:27	MT - SORRISO - Próx. BR-163	A sirene está ligada		Status	0	NÃO	-12,6015	-55,7497
	12/08/2024 00:59:27	MT - SORRISO - Próx. BR-163	A sirene está ligada		Alerta de Software	0	NÃO	-12,6015	-55,7497
	12/08/2024 00:59:27	MT - SORRISO - Próx. BR-163	Parada do Veículo		Alerta de Software	0	NÃO	-12,6015	-55,7497
	12/08/2024 00:57:27	MT - SORRISO - Próx. BR-163	O veículo está bloqueado		Status	0	NÃO	-12,6015	-55,7497
	12/08/2024 00:57:27	MT - SORRISO - Próx. BR-163	A sirene está ligada		Status	0	NÃO	-12,6015	-55,7497
	12/08/2024 00:57:27	MT - SORRISO - Próx. BR-163	A sirene está ligada		Alerta de Software	0	NÃO	-12,6015	-55,7497
	12/08/2024 00:57:27	MT - SORRISO - Próx. BR-163	Parada do Veículo		Alerta de Software	0	NÃO	-12,6015	-55,7497
	12/08/2024 00:55:27	MT - SORRISO - Próx. BR-163	O veículo está bloqueado		Status	0	NÃO	-12,6015	-55,7497
	12/08/2024 00:55:27	MT - SORRISO - Próx. BR-163	A sirene está ligada		Status	0	NÃO	-12,6015	-55,7497
	12/08/2024 00:53:27	MT - SORRISO - Próx. BR-163	O veículo está bloqueado		Status	0	NÃO	-12,6015	-55,7497
	12/08/2024 00:53:27	MT - SORRISO - Próx. BR-163	A sirene está ligada		Status	0	NÃO	-12,6015	-55,7497
	12/08/2024 00:51:27	MT - SORRISO - Próx. BR-163	O veículo está bloqueado		Status	0	NÃO	-12,6015	-55,7497
	12/08/2024 00:51:27	MT - SORRISO - Próx. BR-163	A sirene está ligada		Status	0	NÃO	-12,6015	-55,7497
	12/08/2024 00:49:27	MT - SORRISO - Próx. BR-163	O veículo está bloqueado		Status	0	NÃO	-12,6015	-55,7497
	12/08/2024 00:49:27	MT - SORRISO - Próx. BR-163	A sirene está ligada		Status	0	NÃO	-12,6015	-55,7497
	12/08/2024 00:49:27	MT - SORRISO - Próx. BR-163	A sirene está ligada		Alerta de Software	0	NÃO	-12,6015	-55,7497
	12/08/2024 00:49:27	MT - SORRISO - Próx. BR-163	Parada do Veículo		Alerta de Software	0	NÃO	-12,6015	-55,7497
	12/08/2024 00:47:27	MT - SORRISO - Próx. BR-163	O veículo está bloqueado		Status	0	NÃO	-12,6015	-55,7497
	12/08/2024 00:47:27	MT - SORRISO - Próx. BR-163	A sirene está ligada		Status	0	NÃO	-12,6015	-55,7497
	12/08/2024 00:47:27	MT - SORRISO - Próx. BR-163	A sirene está ligada		Alerta de Software	0	NÃO	-12,6015	-55,7497
	12/08/2024 00:47:27	MT - SORRISO - Próx. BR-163	Parada do Veículo		Alerta de Software	0	NÃO	-12,6015	-55,7497
	12/08/2024 00:45:27	MT - SORRISO - Próx. BR-163	O veículo está bloqueado		Status	0	NÃO	-12,6015	-55,7497
	12/08/2024 00:45:27	MT - SORRISO - Próx. BR-163	A sirene está ligada		Status	0	NÃO	-12,6015	-55,7497
	12/08/2024 00:43:27	MT - SORRISO - Próx. BR-163	O veículo está bloqueado		Status	0	NÃO	-12,6015	-55,7497
	12/08/2024 00:43:27	MT - SORRISO - Próx. BR-163	A sirene está ligada		Status	0	NÃO	-12,6015	-55,7497
	12/08/2024 00:41:27	MT - SORRISO - Próx. BR-163	O veículo está bloqueado		Status	0	NÃO	-12,6015	-55,7497
	12/08/2024 00:41:27	MT - SORRISO - Próx. BR-163	A sirene está ligada		Status	0	NÃO	-12,6015	-55,7497
	12/08/2024 00:39:27	MT - SORRISO - Próx. BR-163	O veículo está bloqueado		Status	0	NÃO	-12,6015	-55,7497
	12/08/2024 00:39:27	MT - SORRISO - Próx. BR-163	A sirene está ligada		Status	0	NÃO	-12,6015	-55,7497
	12/08/2024 00:39:27	MT - SORRISO - Próx. BR-163	A sirene está ligada		Alerta de Software	0	NÃO	-12,6015	-55,7497
	12/08/2024 00:39:27	MT - SORRISO - Próx. BR-163	Parada do Veículo		Alerta de Software	0	NÃO	-12,6015	-55,7497
	12/08/2024 00:37:27	MT - SORRISO - Próx. BR-163	O veículo está bloqueado		Status	0	NÃO	-12,6015	-55,7497






## RELATÓRIO ANALÍTICO POR VEÍCULO






































Período: 08/08/2024 00:00:00 à 14/08/2024 23:59:59

Identificador: GJN9C33 SIMONE FH 2023

Placa: GJN9C33

- Legenda:**
-  Mensagens enviadas do Veículo (Veículo -> Central)
  -  Mensagens enviadas do Veículo (Controle de Jornada Cliente)
  -  Mensagens enviadas da Central (Central -> Veículo)






Sentido:	Data e Hora:	Localização:	Mensagem:	Modo Emergência	Tipo Mensagem:	Vel. (Km/h)	Log ?	Latitude	Longitude
	12/08/2024 00:37:27	MT - SORRISO - Próx. BR-163	A sirene está ligada		Status	0	NÃO	-12,6015	-55,7497
	12/08/2024 00:37:27	MT - SORRISO - Próx. BR-163	A sirene está ligada		Alerta de Software	0	NÃO	-12,6015	-55,7497
	12/08/2024 00:37:27	MT - SORRISO - Próx. BR-163	Parada do Veículo		Alerta de Software	0	NÃO	-12,6015	-55,7497
	12/08/2024 00:35:27	MT - SORRISO - Próx. BR-163	O veículo está bloqueado		Status	0	NÃO	-12,6015	-55,7497
	12/08/2024 00:35:27	MT - SORRISO - Próx. BR-163	A sirene está ligada		Status	0	NÃO	-12,6015	-55,7497
	12/08/2024 00:33:27	MT - SORRISO - Próx. BR-163	O veículo está bloqueado		Status	0	NÃO	-12,6015	-55,7497
	12/08/2024 00:33:27	MT - SORRISO - Próx. BR-163	A sirene está ligada		Status	0	NÃO	-12,6015	-55,7497
	12/08/2024 00:31:27	MT - SORRISO - Próx. BR-163	O veículo está bloqueado		Status	0	NÃO	-12,6015	-55,7497
	12/08/2024 00:31:27	MT - SORRISO - Próx. BR-163	A sirene está ligada		Status	0	NÃO	-12,6015	-55,7497
	12/08/2024 00:29:27	MT - SORRISO - Próx. BR-163	O veículo está bloqueado		Status	0	NÃO	-12,6015	-55,7497
	12/08/2024 00:29:27	MT - SORRISO - Próx. BR-163	A sirene está ligada		Status	0	NÃO	-12,6015	-55,7497
	12/08/2024 00:29:27	MT - SORRISO - Próx. BR-163	A sirene está ligada		Alerta de Software	0	NÃO	-12,6015	-55,7497
	12/08/2024 00:29:27	MT - SORRISO - Próx. BR-163	Parada do Veículo		Alerta de Software	0	NÃO	-12,6015	-55,7497
	12/08/2024 00:27:27	MT - SORRISO - Próx. BR-163	O veículo está bloqueado		Status	0	NÃO	-12,6015	-55,7497
	12/08/2024 00:27:27	MT - SORRISO - Próx. BR-163	A sirene está ligada		Status	0	NÃO	-12,6015	-55,7497
	12/08/2024 00:25:27	MT - SORRISO - Próx. BR-163	O veículo está bloqueado		Status	0	NÃO	-12,6015	-55,7497
	12/08/2024 00:25:27	MT - SORRISO - Próx. BR-163	A sirene está ligada		Status	0	NÃO	-12,6015	-55,7497
	12/08/2024 00:25:27	MT - SORRISO - Próx. BR-163	A sirene está ligada		Alerta de Software	0	NÃO	-12,6015	-55,7497
	12/08/2024 00:25:27	MT - SORRISO - Próx. BR-163	Parada do Veículo		Alerta de Software	0	NÃO	-12,6015	-55,7497
	12/08/2024 00:23:27	MT - SORRISO - Próx. BR-163	O veículo está bloqueado		Status	0	NÃO	-12,6015	-55,7497
	12/08/2024 00:23:27	MT - SORRISO - Próx. BR-163	A sirene está ligada		Status	0	NÃO	-12,6015	-55,7497
	12/08/2024 00:21:27	MT - SORRISO - Próx. BR-163	O veículo está bloqueado		Status	0	NÃO	-12,6015	-55,7497
	12/08/2024 00:21:27	MT - SORRISO - Próx. BR-163	A sirene está ligada		Status	0	NÃO	-12,6015	-55,7497
	12/08/2024 00:19:27	MT - SORRISO - Próx. BR-163	O veículo está bloqueado		Status	0	NÃO	-12,6015	-55,7497
	12/08/2024 00:19:27	MT - SORRISO - Próx. BR-163	A sirene está ligada		Status	0	NÃO	-12,6015	-55,7497
	12/08/2024 00:19:27	MT - SORRISO - Próx. BR-163	A sirene está ligada		Alerta de Software	0	NÃO	-12,6015	-55,7497
	12/08/2024 00:19:27	MT - SORRISO - Próx. BR-163	Parada do Veículo		Alerta de Software	0	NÃO	-12,6015	-55,7497
	12/08/2024 00:17:27	MT - SORRISO - Próx. BR-163	O veículo está bloqueado		Status	0	NÃO	-12,6015	-55,7497
	12/08/2024 00:17:27	MT - SORRISO - Próx. BR-163	A sirene está ligada		Status	0	NÃO	-12,6015	-55,7497
	12/08/2024 00:15:27	MT - SORRISO - Próx. BR-163	O veículo está bloqueado		Status	0	NÃO	-12,6015	-55,7497
	12/08/2024 00:15:27	MT - SORRISO - Próx. BR-163	A sirene está ligada		Status	0	NÃO	-12,6015	-55,7497
	12/08/2024 00:15:27	MT - SORRISO - Próx. BR-163	A sirene está ligada		Alerta de Software	0	NÃO	-12,6015	-55,7497
	12/08/2024 00:15:27	MT - SORRISO - Próx. BR-163	Parada do Veículo		Alerta de Software	0	NÃO	-12,6015	-55,7497
	12/08/2024 00:13:27	MT - SORRISO - Próx. BR-163	O veículo está bloqueado		Status	0	NÃO	-12,6015	-55,7498
	12/08/2024 00:13:27	MT - SORRISO - Próx. BR-163	A sirene está ligada		Status	0	NÃO	-12,6015	-55,7498
	12/08/2024 00:11:27	MT - SORRISO - Próx. BR-163	O veículo está bloqueado		Status	0	NÃO	-12,6015	-55,7498
	12/08/2024 00:11:27	MT - SORRISO - Próx. BR-163	A sirene está ligada		Status	0	NÃO	-12,6015	-55,7498

## RELATÓRIO ANALÍTICO POR VEÍCULO






































Período: 08/08/2024 00:00:00 à 14/08/2024 23:59:59

Identificador: GJN9C33 SIMONE FH 2023

Placa: GJN9C33

- Legenda:**
-  Mensagens enviadas do Veículo (Veículo -> Central)
  -  Mensagens enviadas do Veículo (Controle de Jornada Cliente)
  -  Mensagens enviadas da Central (Central -> Veículo)



Sentido:	Data e Hora:	Localização:	Mensagem:	Modo Emergência	Tipo Mensagem:	Vel. (Km/h)	Log ?	Latitude	Longitude
	12/08/2024 00:09:27	MT - SORRISO - Próx. BR-163	O veículo está bloqueado		Status	0	NÃO	-12,6014	-55,7497
	12/08/2024 00:09:27	MT - SORRISO - Próx. BR-163	A sirene está ligada		Status	0	NÃO	-12,6014	-55,7497
	12/08/2024 00:09:27	MT - SORRISO - Próx. BR-163	A sirene está ligada		Alerta de Software	0	NÃO	-12,6014	-55,7497
	12/08/2024 00:09:27	MT - SORRISO - Próx. BR-163	Parada do Veículo		Alerta de Software	0	NÃO	-12,6014	-55,7497
	12/08/2024 00:07:27	MT - SORRISO - Próx. BR-163	O veículo está bloqueado		Status	0	NÃO	-12,6014	-55,7497
	12/08/2024 00:07:27	MT - SORRISO - Próx. BR-163	A sirene está ligada		Status	0	NÃO	-12,6014	-55,7497
	12/08/2024 00:05:27	MT - SORRISO - Próx. BR-163	O veículo está bloqueado		Status	0	NÃO	-12,6014	-55,7497
	12/08/2024 00:05:27	MT - SORRISO - Próx. BR-163	A sirene está ligada		Status	0	NÃO	-12,6014	-55,7497
	12/08/2024 00:05:27	MT - SORRISO - Próx. BR-163	A sirene está ligada		Alerta de Software	0	NÃO	-12,6014	-55,7497
	12/08/2024 00:05:27	MT - SORRISO - Próx. BR-163	Parada do Veículo		Alerta de Software	0	NÃO	-12,6014	-55,7497
	12/08/2024 00:03:27	MT - SORRISO - Próx. BR-163	O veículo está bloqueado		Status	0	NÃO	-12,6014	-55,7497
	12/08/2024 00:03:27	MT - SORRISO - Próx. BR-163	A sirene está ligada		Status	0	NÃO	-12,6014	-55,7497
	12/08/2024 00:01:27	MT - SORRISO - Próx. BR-163	O veículo está bloqueado		Status	0	NÃO	-12,6014	-55,7497
	12/08/2024 00:01:27	MT - SORRISO - Próx. BR-163	A sirene está ligada		Status	0	NÃO	-12,6014	-55,7497
	11/08/2024 23:59:27	MT - SORRISO - Próx. BR-163	O veículo está bloqueado		Status	0	NÃO	-12,6014	-55,7497
	11/08/2024 23:59:27	MT - SORRISO - Próx. BR-163	A sirene está ligada		Status	0	NÃO	-12,6014	-55,7497
	11/08/2024 23:59:27	MT - SORRISO - Próx. BR-163	A sirene está ligada		Alerta de Software	0	NÃO	-12,6014	-55,7497
	11/08/2024 23:59:27	MT - SORRISO - Próx. BR-163	Parada do Veículo		Alerta de Software	0	NÃO	-12,6014	-55,7497
	11/08/2024 23:57:27	MT - SORRISO - Próx. BR-163	O veículo está bloqueado		Status	0	NÃO	-12,6014	-55,7497
	11/08/2024 23:57:27	MT - SORRISO - Próx. BR-163	A sirene está ligada		Status	0	NÃO	-12,6014	-55,7497
	11/08/2024 23:55:27	MT - SORRISO - Próx. BR-163	O veículo está bloqueado		Status	0	NÃO	-12,6014	-55,7497
	11/08/2024 23:55:27	MT - SORRISO - Próx. BR-163	A sirene está ligada		Status	0	NÃO	-12,6014	-55,7497
	11/08/2024 23:55:27	MT - SORRISO - Próx. BR-163	A sirene está ligada		Alerta de Software	0	NÃO	-12,6014	-55,7497
	11/08/2024 23:55:27	MT - SORRISO - Próx. BR-163	Parada do Veículo		Alerta de Software	0	NÃO	-12,6014	-55,7497
	11/08/2024 23:53:27	MT - SORRISO - Próx. BR-163	O veículo está bloqueado		Status	0	NÃO	-12,6014	-55,7497
	11/08/2024 23:53:27	MT - SORRISO - Próx. BR-163	A sirene está ligada		Status	0	NÃO	-12,6014	-55,7497
	11/08/2024 23:51:27	MT - SORRISO - Próx. BR-163	O veículo está bloqueado		Status	0	NÃO	-12,6014	-55,7497
	11/08/2024 23:51:27	MT - SORRISO - Próx. BR-163	A sirene está ligada		Status	0	NÃO	-12,6014	-55,7497
	11/08/2024 23:49:27	MT - SORRISO - Próx. BR-163	O veículo está bloqueado		Status	0	NÃO	-12,6014	-55,7497
	11/08/2024 23:49:27	MT - SORRISO - Próx. BR-163	A sirene está ligada		Status	0	NÃO	-12,6014	-55,7497
	11/08/2024 23:49:27	MT - SORRISO - Próx. BR-163	A sirene está ligada		Alerta de Software	0	NÃO	-12,6014	-55,7497
	11/08/2024 23:49:27	MT - SORRISO - Próx. BR-163	Parada do Veículo		Alerta de Software	0	NÃO	-12,6014	-55,7497
	11/08/2024 23:47:27	MT - SORRISO - Próx. BR-163	O veículo está bloqueado		Status	0	NÃO	-12,6014	-55,7497
	11/08/2024 23:47:27	MT - SORRISO - Próx. BR-163	A sirene está ligada		Status	0	NÃO	-12,6014	-55,7497
	11/08/2024 23:45:27	MT - SORRISO - Próx. BR-163	O veículo está bloqueado		Status	0	NÃO	-12,6014	-55,7497
	11/08/2024 23:45:27	MT - SORRISO - Próx. BR-163	A sirene está ligada		Status	0	NÃO	-12,6014	-55,7497
	11/08/2024 23:45:27	MT - SORRISO - Próx. BR-163	A sirene está ligada		Alerta de Software	0	NÃO	-12,6014	-55,7497

## RELATÓRIO ANALÍTICO POR VEÍCULO






































Período: 08/08/2024 00:00:00 à 14/08/2024 23:59:59

Identificador: GJN9C33 SIMONE FH 2023

Placa: GJN9C33




- Legenda:**
-  Mensagens enviadas do Veículo (Veículo -> Central)
  -  Mensagens enviadas do Veículo (Controle de Jornada Cliente)
  -  Mensagens enviadas da Central (Central -> Veículo)




Sentido:	Data e Hora:	Localização:	Mensagem:	Modo Emergência	Tipo Mensagem:	Vel. (Km/h)	Log ?	Latitude	Longitude
	11/08/2024 23:45:27	MT - SORRISO - Próx. BR-163	Parada do Veículo		Alerta de Software	0	NÃO	-12,6014	-55,7497
	11/08/2024 23:43:27	MT - SORRISO - Próx. BR-163	O veículo está bloqueado		Status	0	NÃO	-12,6014	-55,7497
	11/08/2024 23:43:27	MT - SORRISO - Próx. BR-163	A sirene está ligada		Status	0	NÃO	-12,6014	-55,7497
	11/08/2024 23:41:27	MT - SORRISO - Próx. BR-163	O veículo está bloqueado		Status	0	NÃO	-12,6014	-55,7497
	11/08/2024 23:41:27	MT - SORRISO - Próx. BR-163	A sirene está ligada		Status	0	NÃO	-12,6014	-55,7497
	11/08/2024 23:39:27	MT - SORRISO - Próx. BR-163	O veículo está bloqueado		Status	0	NÃO	-12,6014	-55,7498
	11/08/2024 23:39:27	MT - SORRISO - Próx. BR-163	A sirene está ligada		Status	0	NÃO	-12,6014	-55,7498
	11/08/2024 23:39:27	MT - SORRISO - Próx. BR-163	A sirene está ligada		Alerta de Software	0	NÃO	-12,6014	-55,7498
	11/08/2024 23:39:27	MT - SORRISO - Próx. BR-163	Parada do Veículo		Alerta de Software	0	NÃO	-12,6014	-55,7498
	11/08/2024 23:37:27	MT - SORRISO - Próx. BR-163	O veículo está bloqueado		Status	0	NÃO	-12,6014	-55,7498
	11/08/2024 23:37:27	MT - SORRISO - Próx. BR-163	A sirene está ligada		Status	0	NÃO	-12,6014	-55,7498
	11/08/2024 23:35:27	MT - SORRISO - Próx. BR-163	O veículo está bloqueado		Status	0	NÃO	-12,6014	-55,7498
	11/08/2024 23:35:27	MT - SORRISO - Próx. BR-163	A sirene está ligada		Status	0	NÃO	-12,6014	-55,7498
	11/08/2024 23:35:27	MT - SORRISO - Próx. BR-163	A sirene está ligada		Alerta de Software	0	NÃO	-12,6014	-55,7498
	11/08/2024 23:35:27	MT - SORRISO - Próx. BR-163	Parada do Veículo		Alerta de Software	0	NÃO	-12,6014	-55,7498
	11/08/2024 23:33:27	MT - SORRISO - Próx. BR-163	O veículo está bloqueado		Status	0	NÃO	-12,6014	-55,7498
	11/08/2024 23:33:27	MT - SORRISO - Próx. BR-163	A sirene está ligada		Status	0	NÃO	-12,6014	-55,7498
	11/08/2024 23:31:27	MT - SORRISO - Próx. BR-163	O veículo está bloqueado		Status	0	NÃO	-12,6014	-55,7497
	11/08/2024 23:31:27	MT - SORRISO - Próx. BR-163	A sirene está ligada		Status	0	NÃO	-12,6014	-55,7497
	11/08/2024 23:29:27	MT - SORRISO - Próx. BR-163	O veículo está bloqueado		Status	0	NÃO	-12,6014	-55,7497
	11/08/2024 23:29:27	MT - SORRISO - Próx. BR-163	A sirene está ligada		Status	0	NÃO	-12,6014	-55,7497
	11/08/2024 23:29:27	MT - SORRISO - Próx. BR-163	A sirene está ligada		Alerta de Software	0	NÃO	-12,6014	-55,7497
	11/08/2024 23:29:27	MT - SORRISO - Próx. BR-163	Parada do Veículo		Alerta de Software	0	NÃO	-12,6014	-55,7497
	11/08/2024 23:27:27	MT - SORRISO - Próx. BR-163	O veículo está bloqueado		Status	0	NÃO	-12,6014	-55,7497
	11/08/2024 23:27:27	MT - SORRISO - Próx. BR-163	A sirene está ligada		Status	0	NÃO	-12,6014	-55,7497
	11/08/2024 23:25:27	MT - SORRISO - Próx. BR-163	O veículo está bloqueado		Status	0	NÃO	-12,6014	-55,7497
	11/08/2024 23:25:27	MT - SORRISO - Próx. BR-163	A sirene está ligada		Status	0	NÃO	-12,6014	-55,7497
	11/08/2024 23:25:27	MT - SORRISO - Próx. BR-163	A sirene está ligada		Alerta de Software	0	NÃO	-12,6014	-55,7497
	11/08/2024 23:25:27	MT - SORRISO - Próx. BR-163	Parada do Veículo		Alerta de Software	0	NÃO	-12,6014	-55,7497
	11/08/2024 23:23:27	MT - SORRISO - Próx. BR-163	O veículo está bloqueado		Status	0	NÃO	-12,6014	-55,7497
	11/08/2024 23:23:27	MT - SORRISO - Próx. BR-163	A sirene está ligada		Status	0	NÃO	-12,6014	-55,7497
	11/08/2024 23:21:27	MT - SORRISO - Próx. BR-163	O veículo está bloqueado		Status	0	NÃO	-12,6014	-55,7497
	11/08/2024 23:21:27	MT - SORRISO - Próx. BR-163	A sirene está ligada		Status	0	NÃO	-12,6014	-55,7497
	11/08/2024 23:19:27	MT - SORRISO - Próx. BR-163	O veículo está bloqueado		Status	0	NÃO	-12,6014	-55,7497
	11/08/2024 23:19:27	MT - SORRISO - Próx. BR-163	A sirene está ligada		Status	0	NÃO	-12,6014	-55,7497
	11/08/2024 23:19:27	MT - SORRISO - Próx. BR-163	A sirene está ligada		Alerta de Software	0	NÃO	-12,6014	-55,7497
	11/08/2024 23:19:27	MT - SORRISO - Próx. BR-163	Parada do Veículo		Alerta de Software	0	NÃO	-12,6014	-55,7497

RELATÓRIO ANALÍTICO POR VEÍCULO

Período: 08/08/2024 00:00:00 à 14/08/2024 23:59:59  
Identificador: GJN9C33 SIMONE FH 2023  
Placa: GJN9C33

- Legenda:**
-  Mensagens enviadas do Veículo (Veículo -> Central)
  -  Mensagens enviadas do Veículo (Controle de Jornada Cliente)
  -  Mensagens enviadas da Central (Central -> Veículo)



Sentido:	Data e Hora:	Localização:	Mensagem:	Modo Emergência	Tipo Mensagem:	Vel. (Km/h)	Log ?	Latitude	Longitude
	11/08/2024 23:17:27	MT - SORRISO - Próx. BR-163	O veículo está bloqueado		Status	0	NÃO	-12,6014	-55,7497
	11/08/2024 23:17:27	MT - SORRISO - Próx. BR-163	A sirene está ligada		Status	0	NÃO	-12,6014	-55,7497
	11/08/2024 23:15:27	MT - SORRISO - Próx. BR-163	O veículo está bloqueado		Status	0	NÃO	-12,6014	-55,7497
	11/08/2024 23:15:27	MT - SORRISO - Próx. BR-163	A sirene está ligada		Status	0	NÃO	-12,6014	-55,7497
	11/08/2024 23:15:27	MT - SORRISO - Próx. BR-163	A sirene está ligada		Alerta de Software	0	NÃO	-12,6014	-55,7497
	11/08/2024 23:15:27	MT - SORRISO - Próx. BR-163	Parada do Veículo		Alerta de Software	0	NÃO	-12,6014	-55,7497
	11/08/2024 23:13:27	MT - SORRISO - Próx. BR-163	O veículo está bloqueado		Status	0	NÃO	-12,6014	-55,7497
	11/08/2024 23:13:27	MT - SORRISO - Próx. BR-163	A sirene está ligada		Status	0	NÃO	-12,6014	-55,7497
	11/08/2024 23:11:27	MT - SORRISO - Próx. BR-163	O veículo está bloqueado		Status	0	NÃO	-12,6014	-55,7497
	11/08/2024 23:11:27	MT - SORRISO - Próx. BR-163	A sirene está ligada		Status	0	NÃO	-12,6014	-55,7497
	11/08/2024 23:09:27	MT - SORRISO - Próx. BR-163	O veículo está bloqueado		Status	0	NÃO	-12,6014	-55,7497
	11/08/2024 23:09:27	MT - SORRISO - Próx. BR-163	A sirene está ligada		Status	0	NÃO	-12,6014	-55,7497
	11/08/2024 23:09:27	MT - SORRISO - Próx. BR-163	A sirene está ligada		Alerta de Software	0	NÃO	-12,6014	-55,7497
	11/08/2024 23:09:27	MT - SORRISO - Próx. BR-163	Parada do Veículo		Alerta de Software	0	NÃO	-12,6014	-55,7497
	11/08/2024 23:07:27	MT - SORRISO - Próx. BR-163	O veículo está bloqueado		Status	0	NÃO	-12,6014	-55,7497
	11/08/2024 23:07:27	MT - SORRISO - Próx. BR-163	A sirene está ligada		Status	0	NÃO	-12,6014	-55,7497
	11/08/2024 23:05:27	MT - SORRISO - Próx. BR-163	O veículo está bloqueado		Status	0	NÃO	-12,6014	-55,7497
	11/08/2024 23:05:27	MT - SORRISO - Próx. BR-163	A sirene está ligada		Status	0	NÃO	-12,6014	-55,7497
	11/08/2024 23:05:27	MT - SORRISO - Próx. BR-163	A sirene está ligada		Alerta de Software	0	NÃO	-12,6014	-55,7497
	11/08/2024 23:05:27	MT - SORRISO - Próx. BR-163	Parada do Veículo		Alerta de Software	0	NÃO	-12,6014	-55,7497
	11/08/2024 23:03:27	MT - SORRISO - Próx. BR-163	O veículo está bloqueado		Status	0	NÃO	-12,6014	-55,7497
	11/08/2024 23:03:27	MT - SORRISO - Próx. BR-163	A sirene está ligada		Status	0	NÃO	-12,6014	-55,7497
	11/08/2024 23:01:27	MT - SORRISO - Próx. BR-163	O veículo está bloqueado		Status	0	NÃO	-12,6015	-55,7497
	11/08/2024 23:01:27	MT - SORRISO - Próx. BR-163	A sirene está ligada		Status	0	NÃO	-12,6015	-55,7497
	11/08/2024 22:59:27	MT - SORRISO - Próx. BR-163	O veículo está bloqueado		Status	0	NÃO	-12,6015	-55,7497
	11/08/2024 22:59:27	MT - SORRISO - Próx. BR-163	A sirene está ligada		Status	0	NÃO	-12,6015	-55,7497
	11/08/2024 22:59:27	MT - SORRISO - Próx. BR-163	A sirene está ligada		Alerta de Software	0	NÃO	-12,6015	-55,7497
	11/08/2024 22:59:27	MT - SORRISO - Próx. BR-163	Parada do Veículo		Alerta de Software	0	NÃO	-12,6015	-55,7497
	11/08/2024 22:57:27	MT - SORRISO - Próx. BR-163	O veículo está bloqueado		Status	0	NÃO	-12,6015	-55,7497
	11/08/2024 22:57:27	MT - SORRISO - Próx. BR-163	A sirene está ligada		Status	0	NÃO	-12,6015	-55,7497
	11/08/2024 22:55:27	MT - SORRISO - Próx. BR-163	O veículo está bloqueado		Status	0	NÃO	-12,6015	-55,7497
	11/08/2024 22:55:27	MT - SORRISO - Próx. BR-163	A sirene está ligada		Status	0	NÃO	-12,6015	-55,7497
	11/08/2024 22:55:27	MT - SORRISO - Próx. BR-163	A sirene está ligada		Alerta de Software	0	NÃO	-12,6015	-55,7497
	11/08/2024 22:55:27	MT - SORRISO - Próx. BR-163	Parada do Veículo		Alerta de Software	0	NÃO	-12,6015	-55,7497
	11/08/2024 22:53:27	MT - SORRISO - Próx. BR-163	O veículo está bloqueado		Status	0	NÃO	-12,6015	-55,7497
	11/08/2024 22:53:27	MT - SORRISO - Próx. BR-163	A sirene está ligada		Status	0	NÃO	-12,6015	-55,7497
	11/08/2024 22:51:27	MT - SORRISO - Próx. BR-163	O veículo está bloqueado		Status	0	NÃO	-12,6015	-55,7497

RELATÓRIO ANALÍTICO POR VEÍCULO

Período: 08/08/2024 00:00:00 à 14/08/2024 23:59:59

Identificador: GJN9C33 SIMONE FH 2023

Placa: GJN9C33

Legenda:

Mensagens enviadas do Veículo (Veículo -> Central)

Mensagens enviadas do Veículo (Controle de Jornada Cliente)

Mensagens enviadas da Central (Central -> Veículo)



Sentido:	Data e Hora:	Localização:	Mensagem:	Modo Emergência	Tipo Mensagem:	Vel. (Km/h)	Log ?	Latitude	Longitude
	11/08/2024 22:51:27	MT - SORRISO - Próx. BR-163	A sirene está ligada		Status	0	NÃO	-12,6015	-55,7497
	11/08/2024 22:49:48	MENSAGEM ENVIADA PELA CENTRAL   Enviada por: integração	MENSAGEM IIVRE:VEICULO BLOQUEADO		Macro		-		
	11/08/2024 22:49:48	MENSAGEM ENVIADA PELA CENTRAL   Enviada por: integração	Ligar Bloqueio		Comando		-		
	11/08/2024 22:49:27	MT - SORRISO - Próx. BR-163	O veículo está bloqueado		Status	0	NÃO	-12,6015	-55,7497
	11/08/2024 22:49:27	MT - SORRISO - Próx. BR-163	A sirene está ligada		Status	0	NÃO	-12,6015	-55,7497
	11/08/2024 22:49:27	MT - SORRISO - Próx. BR-163	A sirene está ligada		Alerta de Software	0	NÃO	-12,6015	-55,7497
	11/08/2024 22:49:27	MT - SORRISO - Próx. BR-163	Parada do Veículo		Alerta de Software	0	NÃO	-12,6015	-55,7497
	11/08/2024 22:48:03	MT - SORRISO - Próx. BR-163	Porta do Motorista aberta		Evento	0	NÃO	-12,6015	-55,7497
	11/08/2024 22:48:03	MT - SORRISO - Próx. BR-163	A sirene está ligada		Status	0	NÃO	-12,6015	-55,7497
	11/08/2024 22:48:03	MT - SORRISO - Próx. BR-163	O veículo está bloqueado		Status	0	NÃO	-12,6015	-55,7497
	11/08/2024 22:47:27	MT - SORRISO - Próx. BR-163	O veículo está bloqueado		Status	0	NÃO	-12,6015	-55,7497
	11/08/2024 22:47:27	MT - SORRISO - Próx. BR-163	A sirene está ligada		Status	0	NÃO	-12,6015	-55,7497
	11/08/2024 22:47:01	MT - SORRISO - Próx. BR-163	Porta do Motorista aberta		Status	0	NÃO	-12,6015	-55,7497
	11/08/2024 22:47:01	MT - SORRISO - Próx. BR-163	Ignição desligada		Evento	0	NÃO	-12,6015	-55,7497
	11/08/2024 22:47:01	MT - SORRISO - Próx. BR-163	A sirene está ligada		Status	0	NÃO	-12,6015	-55,7497
	11/08/2024 22:47:01	MT - SORRISO - Próx. BR-163	O veículo está bloqueado		Status	0	NÃO	-12,6015	-55,7497
	11/08/2024 22:47:01	MT - SORRISO - Próx. BR-163	A sirene está ligada		Alerta de Software	0	NÃO	-12,6015	-55,7497
	11/08/2024 22:47:01	MT - SORRISO - Próx. BR-163	Parada do Veículo		Alerta de Software	0	NÃO	-12,6015	-55,7497
	11/08/2024 22:46:48	MT - SORRISO - Próx. BR-163	Porta do Motorista aberta		Evento	0	NÃO	-12,6015	-55,7497
	11/08/2024 22:46:48	MT - SORRISO - Próx. BR-163	Ignição ligada		Status	0	NÃO	-12,6015	-55,7497
	11/08/2024 22:46:48	MT - SORRISO - Próx. BR-163	A sirene está ligada		Status	0	NÃO	-12,6015	-55,7497
	11/08/2024 22:46:48	MT - SORRISO - Próx. BR-163	O veículo está bloqueado		Status	0	NÃO	-12,6015	-55,7497
	11/08/2024 22:46:36	MT - SORRISO - Próx. BR-163	10 PERNOITE 10 PERNOITE: LOCAL: PREVISAO DE REINICIO DATA: HORA: ID MOTORISTA:0805		Macro		NÃO	-12,6015	-55,7497
	11/08/2024 22:45:27	MT - SORRISO - Próx. BR-163	Ignição ligada		Status	4	NÃO	-12,6015	-55,7498
	11/08/2024 22:45:27	MT - SORRISO - Próx. BR-163	A sirene está ligada		Status	4	NÃO	-12,6015	-55,7498
	11/08/2024 22:43:27	MT - SORRISO - BR-163	Ignição ligada		Status	68	NÃO	-12,6088	-55,7562
	11/08/2024 22:43:27	MT - SORRISO - BR-163	A sirene está ligada		Status	68	NÃO	-12,6088	-55,7562
	11/08/2024 22:41:27	MT - SORRISO - BR-163	Ignição ligada		Status	69	NÃO	-12,6243	-55,7692
	11/08/2024 22:41:27	MT - SORRISO - BR-163	A sirene está ligada		Status	69	NÃO	-12,6243	-55,7692
	11/08/2024 22:39:27	MT - SORRISO - BR-163	Ignição ligada		Status	77	NÃO	-12,6419	-55,7837
	11/08/2024 22:39:27	MT - SORRISO - BR-163	A sirene está ligada		Status	77	NÃO	-12,6419	-55,7837
	11/08/2024 22:39:27	MT - SORRISO - BR-163	A sirene está ligada		Alerta de Software	77	NÃO	-12,6419	-55,7837
	11/08/2024 22:37:51	MT - SORRISO - BR-163	Risco de Colisão Frontal		Evento	65	NÃO	-12,6578	-55,7902






## RELATÓRIO ANALÍTICO POR VEÍCULO






































Período: 08/08/2024 00:00:00 à 14/08/2024 23:59:59

Identificador: GJN9C33 SIMONE FH 2023

Placa: GJN9C33




- Legenda:**
-  Mensagens enviadas do Veículo (Veículo -> Central)
  -  Mensagens enviadas do Veículo (Controle de Jornada Cliente)
  -  Mensagens enviadas da Central (Central -> Veículo)






































Sentido:	Data e Hora:	Localização:	Mensagem:	Modo Emergência	Tipo Mensagem:	Vel. (Km/h)	Log ?	Latitude	Longitude
	11/08/2024 22:37:27	MT - SORRISO - BR-163	Ignição ligada		Status	68	NÃO	-12,6615	-55,7911
	11/08/2024 22:37:27	MT - SORRISO - BR-163	A sirene está ligada		Status	68	NÃO	-12,6615	-55,7911
	11/08/2024 22:35:45	MT - SORRISO - BR-163			Posição Normal	38	NÃO	-12,6760	-55,7948
	11/08/2024 22:35:45	MT - SORRISO - BR-163	A sirene está ligada		Alerta de Software	38	NÃO	-12,6760	-55,7948
	11/08/2024 22:35:27	MT - SORRISO - BR-163	Ignição ligada		Status	71	NÃO	-12,6882	-55,8020
	11/08/2024 22:35:27	MT - SORRISO - BR-163	Ignição ligada		Status	71	NÃO	-12,6882	-55,8020
	11/08/2024 22:35:27	MT - SORRISO - BR-163	A sirene está ligada		Status	71	NÃO	-12,6882	-55,8020
	11/08/2024 22:35:27	MT - SORRISO - BR-163	A sirene está ligada		Status	71	NÃO	-12,6882	-55,8020
	11/08/2024 22:33:08	MT - SORRISO - BR-163	Cobertura de câmera ou motorista não detectado		Evento	19	NÃO	-12,6971	-55,8105
	11/08/2024 22:32:27	MT - SORRISO - BR-163	Ignição ligada		Status	28	NÃO	-12,6982	-55,8115
	11/08/2024 22:32:27	MT - SORRISO - BR-163	A sirene está ligada		Status	28	NÃO	-12,6982	-55,8115
	11/08/2024 22:30:27	MT - SORRISO - BR-163	Ignição ligada		Status	75	SIM	-12,7228	-55,8280
	11/08/2024 22:30:27	MT - SORRISO - BR-163	Ignição ligada		Status	75	NÃO	-12,7227	-55,8278
	11/08/2024 22:30:27	MT - SORRISO - BR-163	A sirene está ligada		Status	75	SIM	-12,7228	-55,8280
	11/08/2024 22:30:27	MT - SORRISO - BR-163	A sirene está ligada		Status	75	NÃO	-12,7227	-55,8278
	11/08/2024 22:27:27	MT - SORRISO - BR-163	Ignição ligada		Status	72	SIM	-12,7431	-55,8320
	11/08/2024 22:27:27	MT - SORRISO - BR-163	A sirene está ligada		Status	72	SIM	-12,7431	-55,8320
	11/08/2024 22:25:27	MT - SORRISO - BR-163	Ignição ligada		Status	74	SIM	-12,7766	-55,8367
	11/08/2024 22:25:27	MT - SORRISO - Próx. BR-163	Ignição ligada		Status	74	NÃO	-12,7765	-55,8365
	11/08/2024 22:25:27	MT - SORRISO - BR-163	A sirene está ligada		Status	74	SIM	-12,7766	-55,8367
	11/08/2024 22:25:27	MT - SORRISO - Próx. BR-163	A sirene está ligada		Status	74	NÃO	-12,7765	-55,8365
	11/08/2024 22:25:27	MT - SORRISO - Próx. BR-163	A sirene está ligada		Alerta de Software	74	NÃO	-12,7765	-55,8365
	11/08/2024 22:22:27	MT - SORRISO - BR-163	Ignição ligada		Status	75	SIM	-12,7988	-55,8337
	11/08/2024 22:22:27	MT - SORRISO - BR-163	A sirene está ligada		Status	75	SIM	-12,7988	-55,8337
	11/08/2024 22:20:27	MT - SORRISO - BR-163	Ignição ligada		Status	74	NÃO	-12,8318	-55,8240
	11/08/2024 22:20:27	MT - SORRISO - BR-163	Ignição ligada		Status	74	SIM	-12,8318	-55,8240
	11/08/2024 22:20:27	MT - SORRISO - BR-163	A sirene está ligada		Status	74	NÃO	-12,8318	-55,8240
	11/08/2024 22:20:27	MT - SORRISO - BR-163	A sirene está ligada		Status	74	SIM	-12,8318	-55,8240
	11/08/2024 22:17:27	MT - SORRISO - BR-163	Ignição ligada		Status	74	SIM	-12,8535	-55,8298
	11/08/2024 22:17:27	MT - SORRISO - BR-163	A sirene está ligada		Status	74	SIM	-12,8535	-55,8298
	11/08/2024 22:15:27	MT - SORRISO - BR-163	Ignição ligada		Status	76	SIM	-12,8814	-55,8406
	11/08/2024 22:15:27	MT - SORRISO - Próx. BR-163	Ignição ligada		Status	76	NÃO	-12,8813	-55,8405
	11/08/2024 22:15:27	MT - SORRISO - BR-163	A sirene está ligada		Status	76	SIM	-12,8814	-55,8406
	11/08/2024 22:15:27	MT - SORRISO - Próx. BR-163	A sirene está ligada		Status	76	NÃO	-12,8813	-55,8405
	11/08/2024 22:15:27	MT - SORRISO - Próx. BR-163	A sirene está ligada		Alerta de Software	76	NÃO	-12,8813	-55,8405
	11/08/2024 22:12:27	MT - SORRISO - BR-163	Ignição ligada		Status	75	SIM	-12,9037	-55,8493
	11/08/2024 22:12:27	MT - SORRISO - BR-163	A sirene está ligada		Status	75	SIM	-12,9037	-55,8493

RELATÓRIO ANALÍTICO POR VEÍCULO

Período: 08/08/2024 00:00:00 à 14/08/2024 23:59:59  
Identificador: GJN9C33 SIMONE FH 2023  
Placa: GJN9C33

- Legenda:**
-  Mensagens enviadas do Veículo (Veículo -> Central)
  -  Mensagens enviadas do Veículo (Controle de Jornada Cliente)
  -  Mensagens enviadas da Central (Central -> Veículo)



Sentido:	Data e Hora:	Localização:	Mensagem:	Modo Emergência	Tipo Mensagem:	Vel. (Km/h)	Log ?	Latitude	Longitude
	11/08/2024 22:10:27	MT - SORRISO - Próx. BR-163	Ignição ligada		Status	67	NÃO	-12,9352	-55,8613
	11/08/2024 22:10:27	MT - SORRISO - BR-163	Ignição ligada		Status	67	SIM	-12,9352	-55,8615
	11/08/2024 22:10:27	MT - SORRISO - Próx. BR-163	A sirene está ligada		Status	67	NÃO	-12,9352	-55,8613
	11/08/2024 22:10:27	MT - SORRISO - BR-163	A sirene está ligada		Status	67	SIM	-12,9352	-55,8615
	11/08/2024 22:10:27	MT - SORRISO - Próx. BR-163	A sirene está ligada		Alerta de Software	67	NÃO	-12,9352	-55,8613
	11/08/2024 22:07:27	MT - SORRISO - BR-163	Ignição ligada		Status	73	SIM	-12,9566	-55,8697
	11/08/2024 22:07:27	MT - SORRISO - BR-163	A sirene está ligada		Status	73	SIM	-12,9566	-55,8697
	11/08/2024 22:05:27	MT - SORRISO - BR-163	Ignição ligada		Status	75	NÃO	-12,9786	-55,8783
	11/08/2024 22:05:27	MT - SORRISO - BR-163	A sirene está ligada		Status	75	NÃO	-12,9786	-55,8783
	11/08/2024 22:05:27	MT - SORRISO - BR-163	A sirene está ligada		Alerta de Software	75	NÃO	-12,9786	-55,8783
	11/08/2024 22:04:49	MT - SORRISO - BR-163			Posição Normal	74	NÃO	-12,9855	-55,8810
	11/08/2024 22:03:27	MT - SORRISO - BR-163	Ignição ligada		Status	75	NÃO	-12,9994	-55,8864
	11/08/2024 22:03:27	MT - SORRISO - BR-163	A sirene está ligada		Status	75	NÃO	-12,9994	-55,8864
	11/08/2024 22:01:27	MT - SORRISO - BR-163	Ignição ligada		Status	73	NÃO	-13,0209	-55,8948
	11/08/2024 22:01:27	MT - SORRISO - BR-163	A sirene está ligada		Status	73	NÃO	-13,0209	-55,8948
	11/08/2024 21:59:27	MT - SORRISO - BR-163	Ignição ligada		Status	75	NÃO	-13,0420	-55,9030
	11/08/2024 21:59:27	MT - SORRISO - BR-163	A sirene está ligada		Status	75	NÃO	-13,0420	-55,9030
	11/08/2024 21:57:27	MT - LUCAS DO RIO VERDE - BR-163	Ignição ligada		Status	50	NÃO	-13,0582	-55,9156
	11/08/2024 21:57:27	MT - LUCAS DO RIO VERDE - BR-163	A sirene está ligada		Status	50	NÃO	-13,0582	-55,9156
	11/08/2024 21:57:27	MT - LUCAS DO RIO VERDE - BR-163	A sirene está ligada		Alerta de Software	50	NÃO	-13,0582	-55,9156
	11/08/2024 21:55:27	MT - LUCAS DO RIO VERDE - BR-163	Ignição ligada		Status	39	NÃO	-13,0679	-55,9255
	11/08/2024 21:55:27	MT - LUCAS DO RIO VERDE - BR-163	A sirene está ligada		Status	39	NÃO	-13,0679	-55,9255
	11/08/2024 21:55:27	MT - LUCAS DO RIO VERDE - BR-163	A sirene está ligada		Alerta de Software	39	NÃO	-13,0679	-55,9255
	11/08/2024 21:55:17	MT - LUCAS DO RIO VERDE - BR-163	Cobertura de câmera ou motorista não detectado		Evento	24	NÃO	-13,0684	-55,9260
	11/08/2024 21:54:18	MENSAGEM ENVIADA PELA CENTRAL   Enviada por: integração	Habilitar sensor de porta do carona		Comando		-		
	11/08/2024 21:54:15	MENSAGEM ENVIADA PELA CENTRAL   Enviada por: integração	Habilitar sensor de porta do motorista		Comando		-		
	11/08/2024 21:54:15	MENSAGEM ENVIADA PELA CENTRAL   Enviada por: integração	Habilitar sensor de violação de painel		Comando		-		
	11/08/2024 21:54:15	MENSAGEM ENVIADA PELA CENTRAL   Enviada por: integração	Desligar Bloqueio		Comando		-		
	11/08/2024 21:54:15	MENSAGEM ENVIADA PELA CENTRAL   Enviada por: integração	Habilitar sensor de desengate		Comando		-		
	11/08/2024 21:54:12	MENSAGEM ENVIADA PELA CENTRAL   Enviada por: integração	Desabilitar Botão de Abertura de Trava de Baú		Comando		-		
	11/08/2024 21:53:31	MT - LUCAS DO RIO VERDE - BR-163	11 REINICIO DE VIAGEM 11 REINICIO DE VIAGEM ID MOTORISTA:0805		Macro		NÃO	-13,0691	-55,9266
	11/08/2024 21:53:27	MT - LUCAS DO RIO VERDE - BR-163	O veículo está bloqueado		Status	0	NÃO	-13,0691	-55,9266
	11/08/2024 21:53:27	MT - LUCAS DO RIO VERDE - BR-163	Ignição ligada		Status	0	NÃO	-13,0691	-55,9266
	11/08/2024 21:53:27	MT - LUCAS DO RIO VERDE - BR-163	A sirene está ligada		Status	0	NÃO	-13,0691	-55,9266
	11/08/2024 21:52:14	MT - LUCAS DO RIO VERDE - BR-163	Ignição ligada		Evento	0	NÃO	-13,0691	-55,9266

## RELATÓRIO ANALÍTICO POR VEÍCULO






































Período: 08/08/2024 00:00:00 à 14/08/2024 23:59:59

Identificador: GJN9C33 SIMONE FH 2023

Placa: GJN9C33

- Legenda:**
-  Mensagens enviadas do Veículo (Veículo -> Central)
  -  Mensagens enviadas do Veículo (Controle de Jornada Cliente)
  -  Mensagens enviadas da Central (Central -> Veículo)






Sentido:	Data e Hora:	Localização:	Mensagem:	Modo Emergência	Tipo Mensagem:	Vel. (Km/h)	Log ?	Latitude	Longitude
	11/08/2024 21:52:14	MT - LUCAS DO RIO VERDE - BR-163	A sirene está ligada		Status	0	NÃO	-13,0691	-55,9266
	11/08/2024 21:52:14	MT - LUCAS DO RIO VERDE - BR-163	O veículo está bloqueado		Status	0	NÃO	-13,0691	-55,9266
	11/08/2024 21:51:27	MT - LUCAS DO RIO VERDE - BR-163	Porta do Motorista aberta		Status	0	NÃO	-13,0691	-55,9266
	11/08/2024 21:51:27	MT - LUCAS DO RIO VERDE - BR-163	O veículo está bloqueado		Status	0	NÃO	-13,0691	-55,9266
	11/08/2024 21:51:27	MT - LUCAS DO RIO VERDE - BR-163	A sirene está ligada		Status	0	NÃO	-13,0691	-55,9266
	11/08/2024 21:50:55	MT - LUCAS DO RIO VERDE - BR-163	Porta do Motorista aberta		Evento	0	NÃO	-13,0691	-55,9266
	11/08/2024 21:50:55	MT - LUCAS DO RIO VERDE - BR-163	A sirene está ligada		Status	0	NÃO	-13,0691	-55,9266
	11/08/2024 21:50:55	MT - LUCAS DO RIO VERDE - BR-163	O veículo está bloqueado		Status	0	NÃO	-13,0691	-55,9266
	11/08/2024 21:49:27	MT - LUCAS DO RIO VERDE - BR-163	O veículo está bloqueado		Status	0	NÃO	-13,0691	-55,9266
	11/08/2024 21:49:27	MT - LUCAS DO RIO VERDE - BR-163	A sirene está ligada		Status	0	NÃO	-13,0691	-55,9266
	11/08/2024 21:49:27	MT - LUCAS DO RIO VERDE - BR-163	A sirene está ligada		Alerta de Software	0	NÃO	-13,0691	-55,9266
	11/08/2024 21:49:27	MT - LUCAS DO RIO VERDE - BR-163	Parada do Veículo		Alerta de Software	0	NÃO	-13,0691	-55,9266
	11/08/2024 21:47:27	MT - LUCAS DO RIO VERDE - BR-163	O veículo está bloqueado		Status	0	NÃO	-13,0691	-55,9266
	11/08/2024 21:47:27	MT - LUCAS DO RIO VERDE - BR-163	A sirene está ligada		Status	0	NÃO	-13,0691	-55,9266
	11/08/2024 21:45:27	MT - LUCAS DO RIO VERDE - BR-163	O veículo está bloqueado		Status	0	NÃO	-13,0691	-55,9266
	11/08/2024 21:45:27	MT - LUCAS DO RIO VERDE - BR-163	A sirene está ligada		Status	0	NÃO	-13,0691	-55,9266
	11/08/2024 21:45:27	MT - LUCAS DO RIO VERDE - BR-163	A sirene está ligada		Alerta de Software	0	NÃO	-13,0691	-55,9266
	11/08/2024 21:45:27	MT - LUCAS DO RIO VERDE - BR-163	Parada do Veículo		Alerta de Software	0	NÃO	-13,0691	-55,9266
	11/08/2024 21:43:27	MT - LUCAS DO RIO VERDE - BR-163	O veículo está bloqueado		Status	0	NÃO	-13,0691	-55,9266
	11/08/2024 21:43:27	MT - LUCAS DO RIO VERDE - BR-163	A sirene está ligada		Status	0	NÃO	-13,0691	-55,9266
	11/08/2024 21:41:27	MT - LUCAS DO RIO VERDE - BR-163	O veículo está bloqueado		Status	0	NÃO	-13,0691	-55,9266
	11/08/2024 21:41:27	MT - LUCAS DO RIO VERDE - BR-163	A sirene está ligada		Status	0	NÃO	-13,0691	-55,9266
	11/08/2024 21:39:27	MT - LUCAS DO RIO VERDE - BR-163	O veículo está bloqueado		Status	0	NÃO	-13,0691	-55,9266
	11/08/2024 21:39:27	MT - LUCAS DO RIO VERDE - BR-163	A sirene está ligada		Status	0	NÃO	-13,0691	-55,9266
	11/08/2024 21:39:27	MT - LUCAS DO RIO VERDE - BR-163	A sirene está ligada		Alerta de Software	0	NÃO	-13,0691	-55,9266
	11/08/2024 21:39:27	MT - LUCAS DO RIO VERDE - BR-163	Parada do Veículo		Alerta de Software	0	NÃO	-13,0691	-55,9266
	11/08/2024 21:37:27	MT - LUCAS DO RIO VERDE - BR-163	O veículo está bloqueado		Status	0	NÃO	-13,0691	-55,9266
	11/08/2024 21:37:27	MT - LUCAS DO RIO VERDE - BR-163	A sirene está ligada		Status	0	NÃO	-13,0691	-55,9266
	11/08/2024 21:35:27	MT - LUCAS DO RIO VERDE - BR-163	O veículo está bloqueado		Status	0	NÃO	-13,0691	-55,9266
	11/08/2024 21:35:27	MT - LUCAS DO RIO VERDE - BR-163	A sirene está ligada		Status	0	NÃO	-13,0691	-55,9266
	11/08/2024 21:35:27	MT - LUCAS DO RIO VERDE - BR-163	A sirene está ligada		Alerta de Software	0	NÃO	-13,0691	-55,9266
	11/08/2024 21:35:27	MT - LUCAS DO RIO VERDE - BR-163	Parada do Veículo		Alerta de Software	0	NÃO	-13,0691	-55,9266
	11/08/2024 21:33:27	MT - LUCAS DO RIO VERDE - BR-163	O veículo está bloqueado		Status	0	NÃO	-13,0691	-55,9266
	11/08/2024 21:33:27	MT - LUCAS DO RIO VERDE - BR-163	A sirene está ligada		Status	0	NÃO	-13,0691	-55,9266
	11/08/2024 21:31:27	MT - LUCAS DO RIO VERDE - BR-163	O veículo está bloqueado		Status	0	NÃO	-13,0691	-55,9266
	11/08/2024 21:31:27	MT - LUCAS DO RIO VERDE - BR-163	A sirene está ligada		Status	0	NÃO	-13,0691	-55,9266
	11/08/2024 21:29:27	MT - LUCAS DO RIO VERDE - BR-163	O veículo está bloqueado		Status	0	NÃO	-13,0691	-55,9266

## RELATÓRIO ANALÍTICO POR VEÍCULO






































Período: 08/08/2024 00:00:00 à 14/08/2024 23:59:59

Identificador: GJN9C33 SIMONE FH 2023

Placa: GJN9C33

- Legenda:**
-  Mensagens enviadas do Veículo (Veículo -> Central)
  -  Mensagens enviadas do Veículo (Controle de Jornada Cliente)
  -  Mensagens enviadas da Central (Central -> Veículo)



Sentido:	Data e Hora:	Localização:	Mensagem:	Modo Emergência	Tipo Mensagem:	Vel. (Km/h)	Log ?	Latitude	Longitude
	11/08/2024 21:29:27	MT - LUCAS DO RIO VERDE - BR-163	A sirene está ligada		Status	0	NÃO	-13,0691	-55,9266
	11/08/2024 21:29:27	MT - LUCAS DO RIO VERDE - BR-163	A sirene está ligada		Alerta de Software	0	NÃO	-13,0691	-55,9266
	11/08/2024 21:29:27	MT - LUCAS DO RIO VERDE - BR-163	Parada do Veículo		Alerta de Software	0	NÃO	-13,0691	-55,9266
	11/08/2024 21:27:27	MT - LUCAS DO RIO VERDE - BR-163	O veículo está bloqueado		Status	0	NÃO	-13,0691	-55,9266
	11/08/2024 21:27:27	MT - LUCAS DO RIO VERDE - BR-163	A sirene está ligada		Status	0	NÃO	-13,0691	-55,9266
	11/08/2024 21:27:05	MT - LUCAS DO RIO VERDE - BR-163	Tempo de veículo parado excedido		Evento	0	NÃO	-13,0691	-55,9266
	11/08/2024 21:27:05	MT - LUCAS DO RIO VERDE - BR-163	A sirene está ligada		Status	0	NÃO	-13,0691	-55,9266
	11/08/2024 21:27:05	MT - LUCAS DO RIO VERDE - BR-163	O veículo está bloqueado		Status	0	NÃO	-13,0691	-55,9266
	11/08/2024 21:27:05	MT - LUCAS DO RIO VERDE - BR-163	A sirene está ligada		Alerta de Software	0	NÃO	-13,0691	-55,9266
	11/08/2024 21:27:05	MT - LUCAS DO RIO VERDE - BR-163	Parada do Veículo		Alerta de Software	0	NÃO	-13,0691	-55,9266
	11/08/2024 21:25:27	MT - LUCAS DO RIO VERDE - BR-163	O veículo está bloqueado		Status	0	NÃO	-13,0691	-55,9266
	11/08/2024 21:25:27	MT - LUCAS DO RIO VERDE - BR-163	A sirene está ligada		Status	0	NÃO	-13,0691	-55,9266
	11/08/2024 21:23:27	MT - LUCAS DO RIO VERDE - BR-163	O veículo está bloqueado		Status	0	NÃO	-13,0691	-55,9266
	11/08/2024 21:23:27	MT - LUCAS DO RIO VERDE - BR-163	A sirene está ligada		Status	0	NÃO	-13,0691	-55,9266
	11/08/2024 21:21:27	MT - LUCAS DO RIO VERDE - BR-163	O veículo está bloqueado		Status	0	NÃO	-13,0691	-55,9266
	11/08/2024 21:21:27	MT - LUCAS DO RIO VERDE - BR-163	A sirene está ligada		Status	0	NÃO	-13,0691	-55,9266
	11/08/2024 21:19:27	MT - LUCAS DO RIO VERDE - BR-163	O veículo está bloqueado		Status	0	NÃO	-13,0691	-55,9266
	11/08/2024 21:19:27	MT - LUCAS DO RIO VERDE - BR-163	A sirene está ligada		Status	0	NÃO	-13,0691	-55,9266
	11/08/2024 21:19:27	MT - LUCAS DO RIO VERDE - BR-163	A sirene está ligada		Alerta de Software	0	NÃO	-13,0691	-55,9266
	11/08/2024 21:19:27	MT - LUCAS DO RIO VERDE - BR-163	Parada do Veículo		Alerta de Software	0	NÃO	-13,0691	-55,9266
	11/08/2024 21:17:27	MT - LUCAS DO RIO VERDE - BR-163	O veículo está bloqueado		Status	0	NÃO	-13,0691	-55,9266
	11/08/2024 21:17:27	MT - LUCAS DO RIO VERDE - BR-163	A sirene está ligada		Status	0	NÃO	-13,0691	-55,9266
	11/08/2024 21:15:27	MT - LUCAS DO RIO VERDE - BR-163	O veículo está bloqueado		Status	0	NÃO	-13,0691	-55,9266
	11/08/2024 21:15:27	MT - LUCAS DO RIO VERDE - BR-163	A sirene está ligada		Status	0	NÃO	-13,0691	-55,9266
	11/08/2024 21:15:27	MT - LUCAS DO RIO VERDE - BR-163	A sirene está ligada		Alerta de Software	0	NÃO	-13,0691	-55,9266
	11/08/2024 21:15:27	MT - LUCAS DO RIO VERDE - BR-163	Parada do Veículo		Alerta de Software	0	NÃO	-13,0691	-55,9266
	11/08/2024 21:13:27	MT - LUCAS DO RIO VERDE - BR-163	O veículo está bloqueado		Status	0	NÃO	-13,0691	-55,9266
	11/08/2024 21:13:27	MT - LUCAS DO RIO VERDE - BR-163	A sirene está ligada		Status	0	NÃO	-13,0691	-55,9266
	11/08/2024 21:11:27	MT - LUCAS DO RIO VERDE - BR-163	O veículo está bloqueado		Status	0	NÃO	-13,0691	-55,9266
	11/08/2024 21:11:27	MT - LUCAS DO RIO VERDE - BR-163	A sirene está ligada		Status	0	NÃO	-13,0691	-55,9266
	11/08/2024 21:09:27	MT - LUCAS DO RIO VERDE - BR-163	O veículo está bloqueado		Status	0	NÃO	-13,0691	-55,9266
	11/08/2024 21:09:27	MT - LUCAS DO RIO VERDE - BR-163	A sirene está ligada		Status	0	NÃO	-13,0691	-55,9266
	11/08/2024 21:09:27	MT - LUCAS DO RIO VERDE - BR-163	A sirene está ligada		Alerta de Software	0	NÃO	-13,0691	-55,9266
	11/08/2024 21:09:27	MT - LUCAS DO RIO VERDE - BR-163	Parada do Veículo		Alerta de Software	0	NÃO	-13,0691	-55,9266
	11/08/2024 21:07:27	MT - LUCAS DO RIO VERDE - BR-163	O veículo está bloqueado		Status	0	NÃO	-13,0691	-55,9266
	11/08/2024 21:07:27	MT - LUCAS DO RIO VERDE - BR-163	A sirene está ligada		Status	0	NÃO	-13,0691	-55,9266
	11/08/2024 21:05:27	MT - LUCAS DO RIO VERDE - BR-163	O veículo está bloqueado		Status	0	NÃO	-13,0691	-55,9266

## RELATÓRIO ANALÍTICO POR VEÍCULO

Período: 08/08/2024 00:00:00 à 14/08/2024 23:59:59

Identificador: GJN9C33 SIMONE FH 2023

Placa: GJN9C33

- Legenda:**
-  Mensagens enviadas do Veículo (Veículo -> Central)
  -  Mensagens enviadas do Veículo (Controle de Jornada Cliente)
  -  Mensagens enviadas da Central (Central -> Veículo)



Sentido:	Data e Hora:	Localização:	Mensagem:	Modo Emergência	Tipo Mensagem:	Vel. (Km/h)	Log ?	Latitude	Longitude
	11/08/2024 21:05:27	MT - LUCAS DO RIO VERDE - BR-163	A sirene está ligada		Status	0	NÃO	-13,0691	-55,9266
	11/08/2024 21:05:27	MT - LUCAS DO RIO VERDE - BR-163	A sirene está ligada		Alerta de Software	0	NÃO	-13,0691	-55,9266
	11/08/2024 21:05:27	MT - LUCAS DO RIO VERDE - BR-163	Parada do Veículo		Alerta de Software	0	NÃO	-13,0691	-55,9266
	11/08/2024 21:03:27	MT - LUCAS DO RIO VERDE - BR-163	O veículo está bloqueado		Status	0	NÃO	-13,0691	-55,9266
	11/08/2024 21:03:27	MT - LUCAS DO RIO VERDE - BR-163	A sirene está ligada		Status	0	NÃO	-13,0691	-55,9266
	11/08/2024 21:01:27	MT - LUCAS DO RIO VERDE - BR-163	O veículo está bloqueado		Status	0	NÃO	-13,0691	-55,9266
	11/08/2024 21:01:27	MT - LUCAS DO RIO VERDE - BR-163	A sirene está ligada		Status	0	NÃO	-13,0691	-55,9266
	11/08/2024 21:01:27	MT - LUCAS DO RIO VERDE - BR-163	A sirene está ligada		Alerta de Software	0	NÃO	-13,0691	-55,9266
	11/08/2024 21:01:27	MT - LUCAS DO RIO VERDE - BR-163	Parada do Veículo		Alerta de Software	0	NÃO	-13,0691	-55,9266
	11/08/2024 20:59:27	MT - LUCAS DO RIO VERDE - BR-163	O veículo está bloqueado		Status	0	NÃO	-13,0691	-55,9266
	11/08/2024 20:59:27	MT - LUCAS DO RIO VERDE - BR-163	A sirene está ligada		Status	0	NÃO	-13,0691	-55,9266
	11/08/2024 20:59:27	MT - LUCAS DO RIO VERDE - BR-163	A sirene está ligada		Alerta de Software	0	NÃO	-13,0691	-55,9266
	11/08/2024 20:59:27	MT - LUCAS DO RIO VERDE - BR-163	Parada do Veículo		Alerta de Software	0	NÃO	-13,0691	-55,9266
	11/08/2024 20:57:27	MT - LUCAS DO RIO VERDE - BR-163	O veículo está bloqueado		Status	0	NÃO	-13,0691	-55,9266
	11/08/2024 20:57:27	MT - LUCAS DO RIO VERDE - BR-163	A sirene está ligada		Status	0	NÃO	-13,0691	-55,9266
	11/08/2024 20:55:27	MT - LUCAS DO RIO VERDE - BR-163	O veículo está bloqueado		Status	0	NÃO	-13,0691	-55,9266
	11/08/2024 20:55:27	MT - LUCAS DO RIO VERDE - BR-163	A sirene está ligada		Status	0	NÃO	-13,0691	-55,9266
	11/08/2024 20:55:27	MT - LUCAS DO RIO VERDE - BR-163	A sirene está ligada		Alerta de Software	0	NÃO	-13,0691	-55,9266
	11/08/2024 20:55:27	MT - LUCAS DO RIO VERDE - BR-163	Parada do Veículo		Alerta de Software	0	NÃO	-13,0691	-55,9266
	11/08/2024 20:53:27	MT - LUCAS DO RIO VERDE - BR-163	O veículo está bloqueado		Status	0	NÃO	-13,0691	-55,9266
	11/08/2024 20:53:27	MT - LUCAS DO RIO VERDE - BR-163	A sirene está ligada		Status	0	NÃO	-13,0691	-55,9266
	11/08/2024 20:51:27	MT - LUCAS DO RIO VERDE - BR-163	O veículo está bloqueado		Status	0	NÃO	-13,0691	-55,9266
	11/08/2024 20:51:27	MT - LUCAS DO RIO VERDE - BR-163	A sirene está ligada		Status	0	NÃO	-13,0691	-55,9266
	11/08/2024 20:51:27	MT - LUCAS DO RIO VERDE - BR-163	A sirene está ligada		Alerta de Software	0	NÃO	-13,0691	-55,9266
	11/08/2024 20:51:27	MT - LUCAS DO RIO VERDE - BR-163	Parada do Veículo		Alerta de Software	0	NÃO	-13,0691	-55,9266
	11/08/2024 20:49:27	MT - LUCAS DO RIO VERDE - BR-163	O veículo está bloqueado		Status	0	NÃO	-13,0691	-55,9266
	11/08/2024 20:49:27	MT - LUCAS DO RIO VERDE - BR-163	A sirene está ligada		Status	0	NÃO	-13,0691	-55,9266
	11/08/2024 20:49:27	MT - LUCAS DO RIO VERDE - BR-163	A sirene está ligada		Alerta de Software	0	NÃO	-13,0691	-55,9266
	11/08/2024 20:49:27	MT - LUCAS DO RIO VERDE - BR-163	Parada do Veículo		Alerta de Software	0	NÃO	-13,0691	-55,9266
	11/08/2024 20:47:27	MT - LUCAS DO RIO VERDE - BR-163	O veículo está bloqueado		Status	0	NÃO	-13,0691	-55,9266
	11/08/2024 20:47:27	MT - LUCAS DO RIO VERDE - BR-163	A sirene está ligada		Status	0	NÃO	-13,0691	-55,9266
	11/08/2024 20:45:27	MT - LUCAS DO RIO VERDE - BR-163	O veículo está bloqueado		Status	0	NÃO	-13,0691	-55,9266
	11/08/2024 20:45:27	MT - LUCAS DO RIO VERDE - BR-163	A sirene está ligada		Status	0	NÃO	-13,0691	-55,9266
	11/08/2024 20:45:27	MT - LUCAS DO RIO VERDE - BR-163	A sirene está ligada		Alerta de Software	0	NÃO	-13,0691	-55,9266
	11/08/2024 20:45:27	MT - LUCAS DO RIO VERDE - BR-163	Parada do Veículo		Alerta de Software	0	NÃO	-13,0691	-55,9266
	11/08/2024 20:43:27	MT - LUCAS DO RIO VERDE - BR-163	O veículo está bloqueado		Status	0	NÃO	-13,0691	-55,9266
	11/08/2024 20:43:27	MT - LUCAS DO RIO VERDE - BR-163	A sirene está ligada		Status	0	NÃO	-13,0691	-55,9266



## RELATÓRIO ANALÍTICO POR VEÍCULO

Período: 08/08/2024 00:00:00 à 14/08/2024 23:59:59

Identificador: GJN9C33 SIMONE FH 2023

Placa: GJN9C33

- Legenda:**
- Mensagens enviadas do Veículo (Veículo -> Central)
  - Mensagens enviadas do Veículo (Controle de Jornada Cliente)
  - Mensagens enviadas da Central (Central -> Veículo)






Sentido:	Data e Hora:	Localização:	Mensagem:	Modo Emergência	Tipo Mensagem:	Vel. (Km/h)	Log ?	Latitude	Longitude
	11/08/2024 20:41:27	MT - LUCAS DO RIO VERDE - BR-163	O veículo está bloqueado		Status	0	NÃO	-13,0691	-55,9266
	11/08/2024 20:41:27	MT - LUCAS DO RIO VERDE - BR-163	A sirene está ligada		Status	0	NÃO	-13,0691	-55,9266
	11/08/2024 20:39:27	MT - LUCAS DO RIO VERDE - BR-163	O veículo está bloqueado		Status	0	NÃO	-13,0691	-55,9266
	11/08/2024 20:39:27	MT - LUCAS DO RIO VERDE - BR-163	A sirene está ligada		Status	0	NÃO	-13,0691	-55,9266
	11/08/2024 20:39:27	MT - LUCAS DO RIO VERDE - BR-163	A sirene está ligada		Alerta de Software	0	NÃO	-13,0691	-55,9266
	11/08/2024 20:39:27	MT - LUCAS DO RIO VERDE - BR-163	Parada do Veículo		Alerta de Software	0	NÃO	-13,0691	-55,9266
	11/08/2024 20:37:27	MT - LUCAS DO RIO VERDE - BR-163	O veículo está bloqueado		Status	0	NÃO	-13,0691	-55,9266
	11/08/2024 20:37:27	MT - LUCAS DO RIO VERDE - BR-163	A sirene está ligada		Status	0	NÃO	-13,0691	-55,9266
	11/08/2024 20:35:27	MT - LUCAS DO RIO VERDE - BR-163	O veículo está bloqueado		Status	0	NÃO	-13,0691	-55,9266
	11/08/2024 20:35:27	MT - LUCAS DO RIO VERDE - BR-163	A sirene está ligada		Status	0	NÃO	-13,0691	-55,9266
	11/08/2024 20:35:27	MT - LUCAS DO RIO VERDE - BR-163	A sirene está ligada		Alerta de Software	0	NÃO	-13,0691	-55,9266
	11/08/2024 20:35:27	MT - LUCAS DO RIO VERDE - BR-163	Parada do Veículo		Alerta de Software	0	NÃO	-13,0691	-55,9266
	11/08/2024 20:33:27	MT - LUCAS DO RIO VERDE - BR-163	O veículo está bloqueado		Status	0	NÃO	-13,0691	-55,9266
	11/08/2024 20:33:27	MT - LUCAS DO RIO VERDE - BR-163	A sirene está ligada		Status	0	NÃO	-13,0691	-55,9266
	11/08/2024 20:31:27	MT - LUCAS DO RIO VERDE - BR-163	O veículo está bloqueado		Status	0	NÃO	-13,0691	-55,9266
	11/08/2024 20:31:27	MT - LUCAS DO RIO VERDE - BR-163	A sirene está ligada		Status	0	NÃO	-13,0691	-55,9266
	11/08/2024 20:29:35	MT - LUCAS DO RIO VERDE - BR-163	Porta do Motorista aberta		Evento	0	NÃO	-13,0691	-55,9266
	11/08/2024 20:29:35	MT - LUCAS DO RIO VERDE - BR-163	A sirene está ligada		Status	0	NÃO	-13,0691	-55,9266
	11/08/2024 20:29:35	MT - LUCAS DO RIO VERDE - BR-163	O veículo está bloqueado		Status	0	NÃO	-13,0691	-55,9266
	11/08/2024 20:29:27	MT - LUCAS DO RIO VERDE - BR-163	O veículo está bloqueado		Status	0	NÃO	-13,0691	-55,9266
	11/08/2024 20:29:27	MT - LUCAS DO RIO VERDE - BR-163	A sirene está ligada		Status	0	NÃO	-13,0691	-55,9266
	11/08/2024 20:29:27	MT - LUCAS DO RIO VERDE - BR-163	A sirene está ligada		Alerta de Software	0	NÃO	-13,0691	-55,9266
	11/08/2024 20:29:27	MT - LUCAS DO RIO VERDE - BR-163	Parada do Veículo		Alerta de Software	0	NÃO	-13,0691	-55,9266
	11/08/2024 20:28:36	MENSAGEM ENVIADA PELA CENTRAL   Enviada por: integração	MENSAGEM IIVRE:VEICULO BLOQUEADO		Macro		-		
	11/08/2024 20:28:34	MENSAGEM ENVIADA PELA CENTRAL   Enviada por: integração	Ligar Bloqueio		Comando		-		
	11/08/2024 20:27:27	MT - LUCAS DO RIO VERDE - BR-163	O veículo está bloqueado		Status	0	NÃO	-13,0691	-55,9266
	11/08/2024 20:27:27	MT - LUCAS DO RIO VERDE - BR-163	A sirene está ligada		Status	0	NÃO	-13,0691	-55,9266
	11/08/2024 20:27:27	MT - LUCAS DO RIO VERDE - BR-163	A sirene está ligada		Alerta de Software	0	NÃO	-13,0691	-55,9266
	11/08/2024 20:27:27	MT - LUCAS DO RIO VERDE - BR-163	Parada do Veículo		Alerta de Software	0	NÃO	-13,0691	-55,9266
	11/08/2024 20:27:03	MT - LUCAS DO RIO VERDE - BR-163	05 PARADA PARA ALIMENTACAO 05 PARADA PARA ALIMENTACAO: LOCAL: KM: PREVISAO DE REINICIO DATA: HORA:		Macro		NÃO	-13,0691	-55,9266
	11/08/2024 20:27:03	MT - LUCAS DO RIO VERDE - BR-163	A sirene está ligada		Alerta de Software		NÃO	-13,0691	-55,9266
	11/08/2024 20:26:48	MT - LUCAS DO RIO VERDE - BR-163	Ignição desligada		Evento	0	NÃO	-13,0691	-55,9266
	11/08/2024 20:26:48	MT - LUCAS DO RIO VERDE - BR-163	A sirene está ligada		Status	0	NÃO	-13,0691	-55,9266

## RELATÓRIO ANALÍTICO POR VEÍCULO




































Período: 08/08/2024 00:00:00 à 14/08/2024 23:59:59

Identificador: GJN9C33 SIMONE FH 2023

Placa: GJN9C33

- Legenda:**
-  Mensagens enviadas do Veículo (Veículo -> Central)
  -  Mensagens enviadas do Veículo (Controle de Jornada Cliente)
  -  Mensagens enviadas da Central (Central -> Veículo)



Sentido:	Data e Hora:	Localização:	Mensagem:	Modo Emergência	Tipo Mensagem:	Vel. (Km/h)	Log ?	Latitude	Longitude
	11/08/2024 20:26:48	MT - LUCAS DO RIO VERDE - BR-163	O veículo está bloqueado		Status	0	NÃO	-13,0691	-55,9266
	11/08/2024 20:26:35	MT - LUCAS DO RIO VERDE - BR-163	Porta do Motorista aberta		Evento	0	NÃO	-13,0691	-55,9266
	11/08/2024 20:26:35	MT - LUCAS DO RIO VERDE - BR-163	Ignição ligada		Status	0	NÃO	-13,0691	-55,9266
	11/08/2024 20:26:35	MT - LUCAS DO RIO VERDE - BR-163	A sirene está ligada		Status	0	NÃO	-13,0691	-55,9266
	11/08/2024 20:26:35	MT - LUCAS DO RIO VERDE - BR-163	O veículo está bloqueado		Status	0	NÃO	-13,0691	-55,9266
	11/08/2024 20:26:06	MT - LUCAS DO RIO VERDE - BR-163	Cobertura de câmera ou motorista não detectado		Evento	18	NÃO	-13,0694	-55,9270
	11/08/2024 20:25:27	MT - LUCAS DO RIO VERDE - BR-163	O veículo está bloqueado		Status	17	NÃO	-13,0706	-55,9281
	11/08/2024 20:25:27	MT - LUCAS DO RIO VERDE - BR-163	Ignição ligada		Status	17	NÃO	-13,0706	-55,9281
	11/08/2024 20:25:09	MT - LUCAS DO RIO VERDE - BR-163	Cobertura de câmera ou motorista não detectado		Evento	20	NÃO	-13,0711	-55,9287
	11/08/2024 20:23:27	MT - LUCAS DO RIO VERDE - BR-163	O veículo está bloqueado		Status	0	NÃO	-13,0723	-55,9298
	11/08/2024 20:23:27	MT - LUCAS DO RIO VERDE - BR-163	Ignição ligada		Status	0	NÃO	-13,0723	-55,9298
	11/08/2024 20:21:27	MT - LUCAS DO RIO VERDE - Próx. BR-163	O veículo está bloqueado		Status	0	NÃO	-13,0723	-55,9297
	11/08/2024 20:21:27	MT - LUCAS DO RIO VERDE - Próx. BR-163	Ignição ligada		Status	0	NÃO	-13,0723	-55,9297
	11/08/2024 20:21:26	MENSAGEM ENVIADA PELA CENTRAL   Enviada por: integração	Habilitar sensor de violação de painel		Comando		-		
	11/08/2024 20:21:25	MENSAGEM ENVIADA PELA CENTRAL   Enviada por: integração	Habilitar sensor de porta do carona		Comando		-		
	11/08/2024 20:21:25	MENSAGEM ENVIADA PELA CENTRAL   Enviada por: integração	Habilitar sensor de desengate		Comando		-		
	11/08/2024 20:21:24	MENSAGEM ENVIADA PELA CENTRAL   Enviada por: integração	Habilitar sensor de porta do motorista		Comando		-		
	11/08/2024 20:21:23	MENSAGEM ENVIADA PELA CENTRAL   Enviada por: integração	Desabilitar Botão de Abertura de Trava de Baú		Comando		-		
	11/08/2024 20:21:09	MT - LUCAS DO RIO VERDE - BR-163	Ignição ligada		Evento	0	NÃO	-13,0722	-55,9298
	11/08/2024 20:21:09	MT - LUCAS DO RIO VERDE - BR-163	O veículo está bloqueado		Status	0	NÃO	-13,0722	-55,9298
	11/08/2024 20:20:56	MT - LUCAS DO RIO VERDE - BR-163	11 REINICIO DE VIAGEM 11 REINICIO DE VIAGEM ID MOTORISTA:0805		Macro		NÃO	-13,0722	-55,9297
	11/08/2024 20:19:27	MT - LUCAS DO RIO VERDE - BR-163	O veículo está bloqueado		Status	0	NÃO	-13,0722	-55,9297
	11/08/2024 20:19:27	MT - LUCAS DO RIO VERDE - BR-163	Parada do Veículo		Alerta de Software	0	NÃO	-13,0722	-55,9297
	11/08/2024 20:17:27	MT - LUCAS DO RIO VERDE - BR-163	O veículo está bloqueado		Status	0	NÃO	-13,0722	-55,9297
	11/08/2024 20:17:27	MT - LUCAS DO RIO VERDE - BR-163	Parada do Veículo		Alerta de Software	0	NÃO	-13,0722	-55,9297
	11/08/2024 20:15:27	MT - LUCAS DO RIO VERDE - BR-163	O veículo está bloqueado		Status	0	NÃO	-13,0722	-55,9297
	11/08/2024 20:15:27	MT - LUCAS DO RIO VERDE - BR-163	Parada do Veículo		Alerta de Software	0	NÃO	-13,0722	-55,9297
	11/08/2024 20:13:27	MT - LUCAS DO RIO VERDE - BR-163	O veículo está bloqueado		Status	0	NÃO	-13,0722	-55,9297
	11/08/2024 20:11:27	MT - LUCAS DO RIO VERDE - BR-163	O veículo está bloqueado		Status	0	NÃO	-13,0722	-55,9297
	11/08/2024 20:09:27	MT - LUCAS DO RIO VERDE - BR-163	O veículo está bloqueado		Status	0	NÃO	-13,0722	-55,9297
	11/08/2024 20:09:27	MT - LUCAS DO RIO VERDE - BR-163	Parada do Veículo		Alerta de Software	0	NÃO	-13,0722	-55,9297
	11/08/2024 20:07:27	MT - LUCAS DO RIO VERDE - BR-163	O veículo está bloqueado		Status	0	NÃO	-13,0722	-55,9297
	11/08/2024 20:07:27	MT - LUCAS DO RIO VERDE - BR-163	Parada do Veículo		Alerta de Software	0	NÃO	-13,0722	-55,9297
	11/08/2024 20:05:27	MT - LUCAS DO RIO VERDE - BR-163	O veículo está bloqueado		Status	0	NÃO	-13,0722	-55,9297
	11/08/2024 20:05:27	MT - LUCAS DO RIO VERDE - BR-163	Parada do Veículo		Alerta de Software	0	NÃO	-13,0722	-55,9297

## RELATÓRIO ANALÍTICO POR VEÍCULO




































Período: 08/08/2024 00:00:00 à 14/08/2024 23:59:59

Identificador: GJN9C33 SIMONE FH 2023

Placa: GJN9C33

- Legenda:**
-  Mensagens enviadas do Veículo (Veículo -> Central)
  -  Mensagens enviadas do Veículo (Controle de Jornada Cliente)
  -  Mensagens enviadas da Central (Central -> Veículo)



Sentido:	Data e Hora:	Localização:	Mensagem:	Modo Emergência	Tipo Mensagem:	Vel. (Km/h)	Log ?	Latitude	Longitude
	11/08/2024 20:03:27	MT - LUCAS DO RIO VERDE - BR-163	O veículo está bloqueado		Status	0	NÃO	-13,0722	-55,9297
	11/08/2024 20:01:27	MT - LUCAS DO RIO VERDE - BR-163	O veículo está bloqueado		Status	0	NÃO	-13,0722	-55,9297
	11/08/2024 19:59:27	MT - LUCAS DO RIO VERDE - BR-163	O veículo está bloqueado		Status	0	NÃO	-13,0722	-55,9297
	11/08/2024 19:59:27	MT - LUCAS DO RIO VERDE - BR-163	Parada do Veículo		Alerta de Software	0	NÃO	-13,0722	-55,9297
	11/08/2024 19:57:27	MT - LUCAS DO RIO VERDE - BR-163	O veículo está bloqueado		Status	0	NÃO	-13,0722	-55,9297
	11/08/2024 19:57:27	MT - LUCAS DO RIO VERDE - BR-163	Parada do Veículo		Alerta de Software	0	NÃO	-13,0722	-55,9297
	11/08/2024 19:55:27	MT - LUCAS DO RIO VERDE - BR-163	O veículo está bloqueado		Status	0	NÃO	-13,0722	-55,9297
	11/08/2024 19:55:27	MT - LUCAS DO RIO VERDE - BR-163	Parada do Veículo		Alerta de Software	0	NÃO	-13,0722	-55,9297
	11/08/2024 19:53:27	MT - LUCAS DO RIO VERDE - BR-163	O veículo está bloqueado		Status	0	NÃO	-13,0722	-55,9297
	11/08/2024 19:51:27	MT - LUCAS DO RIO VERDE - BR-163	O veículo está bloqueado		Status	0	NÃO	-13,0722	-55,9297
	11/08/2024 19:51:11	MT - LUCAS DO RIO VERDE - BR-163	Ignição desligada		Evento	0	NÃO	-13,0722	-55,9297
	11/08/2024 19:51:11	MT - LUCAS DO RIO VERDE - BR-163	O veículo está bloqueado		Status	0	NÃO	-13,0722	-55,9297
			09 PARADA PARA MANUTENCAO 09 PARADA MANUTENCAO: LOCAL: PREVISAO DE REINICIO DATA: HORA: ID MOTORISTA:0805		Macro		NÃO	-13,0722	-55,9297
	11/08/2024 19:50:41	MT - LUCAS DO RIO VERDE - BR-163							
	11/08/2024 19:49:27	MT - LUCAS DO RIO VERDE - BR-163	Ignição ligada		Status	11	NÃO	-13,0724	-55,9299
	11/08/2024 19:47:55	MT - LUCAS DO RIO VERDE - BR-163	Cobertura de câmera ou motorista não detectado		Evento	26	NÃO	-13,0799	-55,9376
	11/08/2024 19:47:27	MT - LUCAS DO RIO VERDE - BR-163	Ignição ligada		Status	36	NÃO	-13,0810	-55,9387
	11/08/2024 19:45:27	MT - LUCAS DO RIO VERDE - BR-163	Ignição ligada		Status	68	NÃO	-13,0954	-55,9463
	11/08/2024 19:43:27	MT - LUCAS DO RIO VERDE - BR-163	Ignição ligada		Status	72	NÃO	-13,1150	-55,9551
	11/08/2024 19:41:27	MT - LUCAS DO RIO VERDE - BR-163	Ignição ligada		Status	68	NÃO	-13,1346	-55,9640
	11/08/2024 19:39:27	MT - LUCAS DO RIO VERDE - BR-163	Ignição ligada		Status	72	NÃO	-13,1542	-55,9729
	11/08/2024 19:37:27	MT - LUCAS DO RIO VERDE - BR-163	Ignição ligada		Status	71	NÃO	-13,1737	-55,9817
	11/08/2024 19:35:27	MT - LUCAS DO RIO VERDE - BR-163	Ignição ligada		Status	75	NÃO	-13,1940	-55,9908
	11/08/2024 19:33:27	MT - LUCAS DO RIO VERDE - BR-163	Ignição ligada		Status	70	NÃO	-13,2148	-56,0001
	11/08/2024 19:31:27	MT - LUCAS DO RIO VERDE - BR-163	Ignição ligada		Status	67	NÃO	-13,2345	-56,0088
	11/08/2024 19:29:26	MT - LUCAS DO RIO VERDE - BR-163	Ignição ligada		Status	63	NÃO	-13,2533	-56,0172
	11/08/2024 19:27:26	MT - LUCAS DO RIO VERDE - BR-163	Ignição ligada		Status	45	NÃO	-13,2675	-56,0234
	11/08/2024 19:25:26	MT - LUCAS DO RIO VERDE - BR-163	Ignição ligada		Status	72	NÃO	-13,2842	-56,0308
	11/08/2024 19:23:26	MT - LUCAS DO RIO VERDE - BR-163	Ignição ligada		Status	61	NÃO	-13,3041	-56,0395
	11/08/2024 19:21:26	MT - LUCAS DO RIO VERDE - BR-163	Ignição ligada		Status	67	NÃO	-13,3178	-56,0455
	11/08/2024 19:19:26	MT - LUCAS DO RIO VERDE - BR-163	Ignição ligada		Status	70	NÃO	-13,3379	-56,0543
	11/08/2024 19:19:24	MT - LUCAS DO RIO VERDE - BR-163			Posição Normal	70	NÃO	-13,3381	-56,0544
	11/08/2024 19:17:26	MT - LUCAS DO RIO VERDE - BR-163	Ignição ligada		Status	73	NÃO	-13,3655	-56,0703
	11/08/2024 19:17:26	MT - LUCAS DO RIO VERDE - BR-163	Ignição ligada		Status	73	NÃO	-13,3655	-56,0702
	11/08/2024 19:14:26	MT - LUCAS DO RIO VERDE - BR-163	Ignição ligada		Status	69	SIM	-13,3809	-56,0866

RELATÓRIO ANALÍTICO POR VEÍCULO

Período: 08/08/2024 00:00:00 à 14/08/2024 23:59:59

Identificador: GJN9C33 SIMONE FH 2023

Placa: GJN9C33

Legenda:

Mensagens enviadas do Veículo (Veículo -> Central)

Mensagens enviadas do Veículo (Controle de Jornada Cliente)

Mensagens enviadas da Central (Central -> Veículo)



Sentido:	Data e Hora:	Localização:	Mensagem:	Modo Emergência	Tipo Mensagem:	Vel. (Km/h)	Log ?	Latitude	Longitude
	11/08/2024 19:12:26	MT - LUCAS DO RIO VERDE - BR-163	Ignição ligada		Status	69	NÃO	-13,4105	-56,0837
	11/08/2024 19:12:26	MT - LUCAS DO RIO VERDE - BR-163	Ignição ligada		Status	69	SIM	-13,4107	-56,0837
	11/08/2024 19:09:26	MT - LUCAS DO RIO VERDE - BR-163	Ignição ligada		Status	73	SIM	-13,4313	-56,0812
	11/08/2024 19:07:26	MT - NOVA MUTUM - BR-163	Ignição ligada		Status	75	SIM	-13,4615	-56,0755
	11/08/2024 19:07:26	MT - NOVA MUTUM - BR-163	Ignição ligada		Status	75	NÃO	-13,4615	-56,0755
	11/08/2024 19:04:25	MT - NOVA MUTUM - BR-163	Ignição ligada		Status	62	SIM	-13,4784	-56,0633
	11/08/2024 19:02:25	MT - NOVA MUTUM - BR-163	Ignição ligada		Status	62	SIM	-13,5015	-56,0465
	11/08/2024 19:02:25	MT - NOVA MUTUM - BR-163	Ignição ligada		Status	62	NÃO	-13,5015	-56,0465
	11/08/2024 18:59:25	MT - NOVA MUTUM - BR-163	Ignição ligada		Status	61	SIM	-13,5166	-56,0355
	11/08/2024 18:58:20	MT - NOVA MUTUM - BR-163	Ignição ligada		Status	62	SIM	-13,5247	-56,0296
	11/08/2024 18:57:24	MT - NOVA MUTUM - BR-163	Ignição ligada		Status	63	SIM	-13,5425	-56,0269
	11/08/2024 18:57:24	MT - NOVA MUTUM - Próx. BR-163	Ignição ligada		Status	63	NÃO	-13,5425	-56,0268
	11/08/2024 18:54:24	MT - NOVA MUTUM - BR-163	Ignição ligada		Status	61	SIM	-13,5613	-56,0285
	11/08/2024 18:52:24	MT - NOVA MUTUM - Próx. BR-163	Ignição ligada		Status	63	NÃO	-13,5897	-56,0307
	11/08/2024 18:52:24	MT - NOVA MUTUM - BR-163	Ignição ligada		Status	63	SIM	-13,5897	-56,0308
	11/08/2024 18:49:24	MT - NOVA MUTUM - BR-163	Ignição ligada		Status	66	SIM	-13,6096	-56,0324
	11/08/2024 18:47:24	MT - NOVA MUTUM - BR-163	Ignição ligada		Status	71	SIM	-13,6200	-56,0333
	11/08/2024 18:47:24	MT - NOVA MUTUM - Próx. BR-163	Ignição ligada		Status	71	NÃO	-13,6200	-56,0332
	11/08/2024 18:46:24	MT - NOVA MUTUM - BR-163	Ignição ligada		Status	73	SIM	-13,6417	-56,0351
	11/08/2024 18:44:24	MT - NOVA MUTUM - BR-163	Ignição ligada		Status	69	SIM	-13,6643	-56,0370
	11/08/2024 18:42:24	MT - NOVA MUTUM - BR-163	Ignição ligada		Status	67	NÃO	-13,6845	-56,0387
	11/08/2024 18:40:24	MT - NOVA MUTUM - BR-163	Ignição ligada		Status	64	NÃO	-13,7040	-56,0403
	11/08/2024 18:38:24	MT - NOVA MUTUM - BR-163	Ignição ligada		Status	63	NÃO	-13,7228	-56,0453
	11/08/2024 18:36:24	MT - NOVA MUTUM - BR-163	Ignição ligada		Status	50	NÃO	-13,7403	-56,0502
	11/08/2024 18:34:24	MT - NOVA MUTUM - BR-163	Ignição ligada		Status	64	NÃO	-13,7569	-56,0532
	11/08/2024 18:32:24	MT - NOVA MUTUM - BR-163	Ignição ligada		Status	63	NÃO	-13,7760	-56,0590
	11/08/2024 18:30:24	MT - NOVA MUTUM - BR-163	Ignição ligada		Status	58	NÃO	-13,7940	-56,0661
	11/08/2024 18:28:24	MT - NOVA MUTUM - BR-163	Ignição ligada		Status	55	NÃO	-13,8124	-56,0737
	11/08/2024 18:26:24	MT - NOVA MUTUM - Avenida São José Aparecido Ribeiro	Ignição ligada		Status	32	NÃO	-13,8225	-56,0776
	11/08/2024 18:24:24	MT - NOVA MUTUM - BR-163	Ignição ligada		Status	63	NÃO	-13,8354	-56,0826
	11/08/2024 18:22:24	MT - NOVA MUTUM - BR-163	Ignição ligada		Status	66	NÃO	-13,8534	-56,0849
	11/08/2024 18:20:24	MT - NOVA MUTUM - BR-163	Ignição ligada		Status	63	NÃO	-13,8704	-56,0871
	11/08/2024 18:18:24	MT - NOVA MUTUM - BR-163	Ignição ligada		Status	71	NÃO	-13,8893	-56,0895
	11/08/2024 18:16:24	MT - NOVA MUTUM - BR-163	Ignição ligada		Status	64	NÃO	-13,9102	-56,0922
	11/08/2024 18:14:36	MT - NOVA MUTUM - BR-163			Posição Normal	65	NÃO	-13,9249	-56,0941
	11/08/2024 18:14:24	MT - NOVA MUTUM - BR-163	Ignição ligada		Status	65	NÃO	-13,9369	-56,0956
	11/08/2024 18:14:24	MT - NOVA MUTUM - BR-163	Ignição ligada		Status	65	NÃO	-13,9368	-56,0955

## RELATÓRIO ANALÍTICO POR VEÍCULO






































Período: 08/08/2024 00:00:00 à 14/08/2024 23:59:59

Identificador: GJN9C33 SIMONE FH 2023

Placa: GJN9C33

- Legenda:**
-  Mensagens enviadas do Veículo (Veículo -> Central)
  -  Mensagens enviadas do Veículo (Controle de Jornada Cliente)
  -  Mensagens enviadas da Central (Central -> Veículo)



Sentido:	Data e Hora:	Localização:	Mensagem:	Modo Emergência	Tipo Mensagem:	Vel. (Km/h)	Log ?	Latitude	Longitude
	11/08/2024 18:11:24	MT - NOVA MUTUM - BR-163	Ignição ligada		Status	70	NÃO	-13,9563	-56,0972
	11/08/2024 18:10:39	MT - NOVA MUTUM - BR-163			Posição Normal	66	NÃO	-13,9646	-56,0979
	11/08/2024 18:09:24	MT - NOVA MUTUM - Próx. BR-163	Ignição ligada		Status	57	SIM	-13,9876	-56,0991
	11/08/2024 18:09:24	MT - NOVA MUTUM - BR-163	Ignição ligada		Status	57	NÃO	-13,9875	-56,0990
	11/08/2024 18:06:24	MT - NOVA MUTUM - Próx. BR-163	Ignição ligada		Status	61	SIM	-14,0034	-56,0981
	11/08/2024 18:04:24	MT - NOVA MUTUM - BR-163	Ignição ligada		Status	63	SIM	-14,0282	-56,0957
	11/08/2024 18:04:24	MT - NOVA MUTUM - BR-163	Ignição ligada		Status	63	NÃO	-14,0282	-56,0957
	11/08/2024 18:01:24	MT - NOVA MUTUM - BR-163	Ignição ligada		Status	69	SIM	-14,0484	-56,0970
	11/08/2024 17:59:24	MT - NOVA MUTUM - BR-163	Ignição ligada		Status	65	SIM	-14,0751	-56,1074
	11/08/2024 17:59:24	MT - NOVA MUTUM - BR-163	Ignição ligada		Status	65	NÃO	-14,0750	-56,1073
	11/08/2024 17:56:24	MT - NOVA MUTUM - BR-163	Ignição ligada		Status	72	SIM	-14,0925	-56,1145
	11/08/2024 17:54:24	MT - NOVA MUTUM - BR-163	Ignição ligada		Status	56	SIM	-14,1220	-56,1172
	11/08/2024 17:54:24	MT - NOVA MUTUM - Próx. BR-163	Ignição ligada		Status	56	NÃO	-14,1218	-56,1170
	11/08/2024 17:51:24	MT - NOVA MUTUM - BR-163	Ignição ligada		Status	54	SIM	-14,1355	-56,1061
	11/08/2024 17:49:24	MT - DIAMANTINO - BR-163	Ignição ligada		Status	74	SIM	-14,1599	-56,0930
	11/08/2024 17:49:24	MT - DIAMANTINO - Próx. BR-163	Ignição ligada		Status	74	NÃO	-14,1598	-56,0928
	11/08/2024 17:46:24	MT - DIAMANTINO - BR-163	Ignição ligada		Status	75	SIM	-14,1803	-56,0879
	11/08/2024 17:44:24	MT - DIAMANTINO - BR-163	Ignição ligada		Status	77	NÃO	-14,2137	-56,0900
	11/08/2024 17:44:24	MT - DIAMANTINO - BR-163	Ignição ligada		Status	77	SIM	-14,2138	-56,0901
	11/08/2024 17:41:24	MT - DIAMANTINO - BR-163	Ignição ligada		Status	76	SIM	-14,2300	-56,1076
	11/08/2024 17:39:24	MT - DIAMANTINO - BR-163	Ignição ligada		Status	70	SIM	-14,2506	-56,1356
	11/08/2024 17:39:24	MT - DIAMANTINO - BR-163	Ignição ligada		Status	70	NÃO	-14,2505	-56,1355
	11/08/2024 17:36:24	MT - DIAMANTINO - BR-163	Ignição ligada		Status	68	SIM	-14,2672	-56,1502
	11/08/2024 17:34:24	MT - DIAMANTINO - BR-163	Ignição ligada		Status	77	SIM	-14,2967	-56,1459
	11/08/2024 17:34:24	MT - DIAMANTINO - Próx. BR-163	Ignição ligada		Status	77	NÃO	-14,2965	-56,1458
	11/08/2024 17:31:24	MT - DIAMANTINO - BR-163	Ignição ligada		Status	72	SIM	-14,3165	-56,1412
	11/08/2024 17:29:24	MT - DIAMANTINO - BR-163	Ignição ligada		Status	66	SIM	-14,3479	-56,1494
	11/08/2024 17:29:24	MT - DIAMANTINO - Próx. BR-163	Ignição ligada		Status	66	NÃO	-14,3478	-56,1493
	11/08/2024 17:26:24	MT - DIAMANTINO - BR-163	Ignição ligada		Status	69	SIM	-14,3627	-56,1432
	11/08/2024 17:24:24	MT - DIAMANTINO - Próx. BR-163	Ignição ligada		Status	67	SIM	-14,3854	-56,1214
	11/08/2024 17:24:24	MT - DIAMANTINO - BR-163	Ignição ligada		Status	67	NÃO	-14,3853	-56,1213
	11/08/2024 17:21:24	MT - DIAMANTINO - Próx. BR-163	Ignição ligada		Status	71	SIM	-14,4025	-56,1091
	11/08/2024 17:19:24	MT - DIAMANTINO - Próx. BR-163	Ignição ligada		Status	73	SIM	-14,4133	-56,1114
	11/08/2024 17:19:24	MT - DIAMANTINO - BR-163	Ignição ligada		Status	73	NÃO	-14,4132	-56,1113
	11/08/2024 17:18:24	MT - DIAMANTINO - Próx. BR-163	Ignição ligada		Status	68	SIM	-14,4341	-56,1178
	11/08/2024 17:16:24	MT - DIAMANTINO - BR-163	Ignição ligada		Status	70	SIM	-14,4486	-56,1322
	11/08/2024 17:14:24	MT - DIAMANTINO - BR-163	Ignição ligada		Status	67	NÃO	-14,4628	-56,1489






## RELATÓRIO ANALÍTICO POR VEÍCULO






































Período: 08/08/2024 00:00:00 à 14/08/2024 23:59:59

Identificador: GJN9C33 SIMONE FH 2023

Placa: GJN9C33

- Legenda:**
-  Mensagens enviadas do Veículo (Veículo -> Central)
  -  Mensagens enviadas do Veículo (Controle de Jornada Cliente)
  -  Mensagens enviadas da Central (Central -> Veículo)



Sentido:	Data e Hora:	Localização:	Mensagem:	Modo Emergência	Tipo Mensagem:	Vel. (Km/h)	Log ?	Latitude	Longitude
	11/08/2024 17:12:24	MT - DIAMANTINO - BR-163	Ignição ligada		Status	65	NÃO	-14,4759	-56,1643
	11/08/2024 17:10:24	MT - DIAMANTINO - BR-163	Ignição ligada		Status	75	NÃO	-14,4900	-56,1809
	11/08/2024 17:08:24	MT - DIAMANTINO - BR-163	Ignição ligada		Status	72	NÃO	-14,5047	-56,1982
	11/08/2024 17:06:24	MT - DIAMANTINO - BR-163	Ignição ligada		Status	76	NÃO	-14,5187	-56,2147
	11/08/2024 17:04:24	MT - DIAMANTINO - BR-163	Ignição ligada		Status	39	NÃO	-14,5324	-56,2302
	11/08/2024 17:02:24	MT - DIAMANTINO - BR-163	Ignição ligada		Status	49	NÃO	-14,5452	-56,2310
	11/08/2024 17:01:25	MT - DIAMANTINO - BR-163			Posição Normal	69	NÃO	-14,5526	-56,2259
	11/08/2024 17:00:24	MT - DIAMANTINO - BR-163	Ignição ligada		Status	58	NÃO	-14,5605	-56,2205
	11/08/2024 16:58:24	MT - DIAMANTINO - BR-163	Ignição ligada		Status	32	NÃO	-14,5754	-56,2226
	11/08/2024 16:56:24	MT - DIAMANTINO - BR-163	Ignição ligada		Status	46	NÃO	-14,5840	-56,2277
	11/08/2024 16:54:24	MT - NOBRES - Próx. BR-163	Ignição ligada		Status	53	NÃO	-14,5986	-56,2395
	11/08/2024 16:52:24	MT - NOBRES - BR-163	Ignição ligada		Status	61	NÃO	-14,6110	-56,2525
	11/08/2024 16:50:24	MT - NOBRES - BR-163	Ignição ligada		Status	33	NÃO	-14,6217	-56,2637
	11/08/2024 16:48:24	MT - NOBRES - BR-163	Ignição ligada		Status	44	NÃO	-14,6292	-56,2691
	11/08/2024 16:46:24	MT - NOBRES - BR-163	Ignição ligada		Status	73	NÃO	-14,6442	-56,2824
	11/08/2024 16:46:23	MT - NOBRES - BR-163			Posição Normal	73	NÃO	-14,6442	-56,2824
	11/08/2024 16:44:24	MT - NOBRES - BR-163	Ignição ligada		Status	67	NÃO	-14,6597	-56,2980
	11/08/2024 16:42:24	MT - NOBRES - BR-163	Ignição ligada		Status	56	NÃO	-14,6756	-56,2995
	11/08/2024 16:40:24	MT - NOBRES - BR-163	Ignição ligada		Status	68	NÃO	-14,6935	-56,3093
	11/08/2024 16:38:24	MT - NOBRES - BR-163	Ignição ligada		Status	64	NÃO	-14,7085	-56,3225
	11/08/2024 16:36:24	MT - NOBRES - BR-163	Ignição ligada		Status	66	NÃO	-14,7262	-56,3185
	11/08/2024 16:35:56	MT - NOBRES - BR-163			Posição Normal	66	NÃO	-14,7308	-56,3188
	11/08/2024 16:34:24	MT - NOBRES - BR-163	Ignição ligada		Status	67	NÃO	-14,7441	-56,3240
	11/08/2024 16:32:24	MT - NOBRES - BR-163	Ignição ligada		Status	70	NÃO	-14,7647	-56,3491
	11/08/2024 16:32:24	MT - NOBRES - BR-163	Ignição ligada		Status	70	NÃO	-14,7647	-56,3490
	11/08/2024 16:31:00	MT - ROSÁRIO OESTE - BR-163			Posição Normal	69	NÃO	-14,7675	-56,3524
	11/08/2024 16:29:24	MT - ROSÁRIO OESTE - BR-163	Ignição ligada		Status	71	SIM	-14,7784	-56,3656
	11/08/2024 16:27:24	MT - ROSÁRIO OESTE - BR-163	Ignição ligada		Status	67	NÃO	-14,7851	-56,3866
	11/08/2024 16:25:24	MT - ROSÁRIO OESTE - BR-163	Ignição ligada		Status	68	NÃO	-14,7960	-56,4043
	11/08/2024 16:23:24	MT - ROSÁRIO OESTE - BR-163	Ignição ligada		Status	70	NÃO	-14,8119	-56,4182
	11/08/2024 16:21:24	MT - ROSÁRIO OESTE - BR-163	Ignição ligada		Status	52	NÃO	-14,8215	-56,4303
	11/08/2024 16:19:24	MT - ROSÁRIO OESTE - BR-163	Ignição ligada		Status	51	NÃO	-14,8368	-56,4365
	11/08/2024 16:17:24	MT - ROSÁRIO OESTE - BR-163	Ignição ligada		Status	69	NÃO	-14,8471	-56,4474
	11/08/2024 16:15:24	MT - ROSÁRIO OESTE - BR-163	Ignição ligada		Status	69	NÃO	-14,8664	-56,4580
	11/08/2024 16:13:24	MT - ROSÁRIO OESTE - BR-163	Ignição ligada		Status	66	NÃO	-14,8868	-56,4634
	11/08/2024 16:11:46	MT - ROSÁRIO OESTE - BR-163			Posição Normal	69	NÃO	-14,9035	-56,4676
	11/08/2024 16:11:46	MT - ROSÁRIO OESTE - BR-163			Posição Normal	69	NÃO	-14,9035	-56,4676

RELATÓRIO ANALÍTICO POR VEÍCULO

Período: 08/08/2024 00:00:00 à 14/08/2024 23:59:59

Identificador: GJN9C33 SIMONE FH 2023

Placa: GJN9C33

Legenda:

Mensagens enviadas do Veículo (Veículo -> Central)

Mensagens enviadas do Veículo (Controle de Jornada Cliente)




Mensagens enviadas da Central (Central -> Veículo)








































Sentido:	Data e Hora:	Localização:	Mensagem:	Modo Emergência	Tipo Mensagem:	Vel. (Km/h)	Log ?	Latitude	Longitude
	11/08/2024 16:11:24	MT - ROSÁRIO OESTE - BR-163	Ignição ligada		Status	70	NÃO	-14,9072	-56,4685
	11/08/2024 16:09:24	MT - ROSÁRIO OESTE - BR-163	Ignição ligada		Status	30	NÃO	-14,9201	-56,4777
	11/08/2024 16:08:27	MT - ROSÁRIO OESTE - BR-163			Posição Normal	61	NÃO	-14,9275	-56,4834
	11/08/2024 16:07:24	MT - ROSÁRIO OESTE - BR-163	Ignição ligada		Status	70	NÃO	-14,9422	-56,4982
	11/08/2024 16:07:24	MT - ROSÁRIO OESTE - Próx. BR-163	Ignição ligada		Status	70	NÃO	-14,9422	-56,4980
	11/08/2024 16:04:24	MT - ROSÁRIO OESTE - BR-163	Ignição ligada		Status	68	SIM	-14,9597	-56,5106
	11/08/2024 16:02:24	MT - ROSÁRIO OESTE - BR-163	Ignição ligada		Status	69	SIM	-14,9689	-56,5153
	11/08/2024 16:02:24	MT - ROSÁRIO OESTE - BR-163	Ignição ligada		Status	69	NÃO	-14,9688	-56,5152
	11/08/2024 16:01:24	MT - ROSÁRIO OESTE - BR-163	Ignição ligada		Status	73	SIM	-14,9894	-56,5179
	11/08/2024 15:59:24	MT - ROSÁRIO OESTE - BR-163	Ignição ligada		Status	75	SIM	-15,0114	-56,5156
	11/08/2024 15:57:24	MT - ROSÁRIO OESTE - BR-163	Ignição ligada		Status	70	SIM	-15,0228	-56,5145
	11/08/2024 15:57:24	MT - ROSÁRIO OESTE - BR-163	Ignição ligada		Status	70	NÃO	-15,0227	-56,5145
	11/08/2024 15:56:24	MT - ROSÁRIO OESTE - BR-163	Ignição ligada		Status	76	SIM	-15,0461	-56,5161
	11/08/2024 15:54:24	MT - ROSÁRIO OESTE - BR-163	Ignição ligada		Status	72	SIM	-15,0706	-56,5178
	11/08/2024 15:52:24	MT - ROSÁRIO OESTE - BR-163	Ignição ligada		Status	78	NÃO	-15,0944	-56,5194
	11/08/2024 15:50:24	MT - ROSÁRIO OESTE - BR-163	Ignição ligada		Status	70	NÃO	-15,1178	-56,5210
	11/08/2024 15:49:56	MT - ROSÁRIO OESTE - BR-163			Posição Normal	64	NÃO	-15,1223	-56,5214
	11/08/2024 15:48:24	MT - JANGADA - BR-163	Ignição ligada		Status	72	NÃO	-15,1382	-56,5224
	11/08/2024 15:46:24	MT - JANGADA - BR-163	Ignição ligada		Status	81	NÃO	-15,1494	-56,5232
	11/08/2024 15:46:24	MT - JANGADA - Próx. BR-163	Ignição ligada		Status	81	NÃO	-15,1493	-56,5230
	11/08/2024 15:45:24	MT - JANGADA - BR-163	Ignição ligada		Status	67	NÃO	-15,1731	-56,5247
	11/08/2024 15:43:24	MT - JANGADA - BR-163	Ignição ligada		Status	74	NÃO	-15,1908	-56,5144
	11/08/2024 15:41:24	MT - JANGADA - BR-163	Ignição ligada		Status	67	NÃO	-15,2122	-56,5041
	11/08/2024 15:39:24	MT - JANGADA - BR-163	Ignição ligada		Status	43	NÃO	-15,2298	-56,4964
	11/08/2024 15:38:23	MT - JANGADA - Rua Cinco	Cobertura de câmera ou motorista não detectado		Evento	20	NÃO	-15,2340	-56,4939
	11/08/2024 15:38:23	MT - JANGADA - Rua Cinco	Movimentação com Status Bloqueado		Alerta de Software	20	NÃO	-15,2340	-56,4939
	11/08/2024 15:37:24	MT - JANGADA - Avenida Marechal Rondon	Ignição ligada		Status	0	NÃO	-15,2347	-56,4933
	11/08/2024 15:37:24	MT - JANGADA - Avenida Marechal Rondon	O veículo está bloqueado		Status	0	NÃO	-15,2347	-56,4933
	11/08/2024 15:37:24	MT - JANGADA - Avenida Marechal Rondon	Parada do Veículo		Alerta de Software	0	NÃO	-15,2347	-56,4933
	11/08/2024 15:37:12	MENSAGEM ENVIADA PELA CENTRAL   Enviada por: integração	Habilitar sensor de violação de painel		Comando		-		
	11/08/2024 15:37:12	MENSAGEM ENVIADA PELA CENTRAL   Enviada por: integração	Habilitar sensor de desengate		Comando		-		
	11/08/2024 15:37:12	MENSAGEM ENVIADA PELA CENTRAL   Enviada por: integração	Habilitar sensor de porta do carona		Comando		-		
	11/08/2024 15:37:12	MENSAGEM ENVIADA PELA CENTRAL   Enviada por: integração	Desligar Bloqueio		Comando		-		
	11/08/2024 15:37:11	MENSAGEM ENVIADA PELA CENTRAL   Enviada por: integração	Habilitar sensor de porta do motorista		Comando		-		
	11/08/2024 15:37:09	MENSAGEM ENVIADA PELA CENTRAL   Enviada por: integração	Desabilitar Botão de Abertura de Trava de Baú		Comando		-		

RELATÓRIO ANALÍTICO POR VEÍCULO

Período: 08/08/2024 00:00:00 à 14/08/2024 23:59:59  
Identificador: GJN9C33 SIMONE FH 2023  
Placa: GJN9C33

- Legenda:**
-  Mensagens enviadas do Veículo (Veículo -> Central)
  -  Mensagens enviadas do Veículo (Controle de Jornada Cliente)
  -  Mensagens enviadas da Central (Central -> Veículo)



Sentido:	Data e Hora:	Localização:	Mensagem:	Modo Emergência	Tipo Mensagem:	Vel. (Km/h)	Log ?	Latitude	Longitude
	11/08/2024 15:36:28	MT - JANGADA - Avenida Marechal Rondon	11 REINICIO DE VIAGEM 11 REINICIO DE VIAGEM ID MOTORISTA:0805		Macro		NÃO	-15,2347	-56,4933
	11/08/2024 15:35:51	MT - JANGADA - Avenida Marechal Rondon	Ignição ligada		Evento	0	NÃO	-15,2347	-56,4933
	11/08/2024 15:35:51	MT - JANGADA - Avenida Marechal Rondon	O veículo está bloqueado		Status	0	NÃO	-15,2347	-56,4933
	11/08/2024 15:35:51	MT - JANGADA - Avenida Marechal Rondon	Parada do Veículo		Alerta de Software	0	NÃO	-15,2347	-56,4933
	11/08/2024 15:35:24	MT - JANGADA - Avenida Marechal Rondon	O veículo está bloqueado		Status	0	NÃO	-15,2347	-56,4933
	11/08/2024 15:33:24	MT - JANGADA - Avenida Marechal Rondon	O veículo está bloqueado		Status	0	NÃO	-15,2347	-56,4933
	11/08/2024 15:33:24	MT - JANGADA - Avenida Marechal Rondon	Parada do Veículo		Alerta de Software	0	NÃO	-15,2347	-56,4933
	11/08/2024 15:31:24	MT - JANGADA - Avenida Marechal Rondon	O veículo está bloqueado		Status	0	NÃO	-15,2347	-56,4933
	11/08/2024 15:31:24	MT - JANGADA - Avenida Marechal Rondon	Parada do Veículo		Alerta de Software	0	NÃO	-15,2347	-56,4933
	11/08/2024 15:29:24	MT - JANGADA - Avenida Marechal Rondon	O veículo está bloqueado		Status	0	NÃO	-15,2347	-56,4933
	11/08/2024 15:29:24	MT - JANGADA - Avenida Marechal Rondon	Parada do Veículo		Alerta de Software	0	NÃO	-15,2347	-56,4933
	11/08/2024 15:27:24	MT - JANGADA - Avenida Marechal Rondon	O veículo está bloqueado		Status	0	NÃO	-15,2347	-56,4933
	11/08/2024 15:27:24	MT - JANGADA - Avenida Marechal Rondon	Parada do Veículo		Alerta de Software	0	NÃO	-15,2347	-56,4933
	11/08/2024 15:25:24	MT - JANGADA - Avenida Marechal Rondon	O veículo está bloqueado		Status	0	NÃO	-15,2347	-56,4933
	11/08/2024 15:25:24	MT - JANGADA - Avenida Marechal Rondon	Parada do Veículo		Alerta de Software	0	NÃO	-15,2347	-56,4933
	11/08/2024 15:23:24	MT - JANGADA - Avenida Marechal Rondon	O veículo está bloqueado		Status	0	NÃO	-15,2347	-56,4933
	11/08/2024 15:23:24	MT - JANGADA - Avenida Marechal Rondon	Parada do Veículo		Alerta de Software	0	NÃO	-15,2347	-56,4933
	11/08/2024 15:21:24	MT - JANGADA - Avenida Marechal Rondon	O veículo está bloqueado		Status	0	NÃO	-15,2347	-56,4933
	11/08/2024 15:21:24	MT - JANGADA - Avenida Marechal Rondon	Parada do Veículo		Alerta de Software	0	NÃO	-15,2347	-56,4933
	11/08/2024 15:19:24	MT - JANGADA - Avenida Marechal Rondon	O veículo está bloqueado		Status	0	NÃO	-15,2347	-56,4933
	11/08/2024 15:19:24	MT - JANGADA - Avenida Marechal Rondon	Parada do Veículo		Alerta de Software	0	NÃO	-15,2347	-56,4933
	11/08/2024 15:17:24	MT - JANGADA - Avenida Marechal Rondon	O veículo está bloqueado		Status	0	NÃO	-15,2347	-56,4933
	11/08/2024 15:17:24	MT - JANGADA - Avenida Marechal Rondon	Parada do Veículo		Alerta de Software	0	NÃO	-15,2347	-56,4933
	11/08/2024 15:15:24	MT - JANGADA - Avenida Marechal Rondon	O veículo está bloqueado		Status	0	NÃO	-15,2347	-56,4933
	11/08/2024 15:15:24	MT - JANGADA - Avenida Marechal Rondon	Parada do Veículo		Alerta de Software	0	NÃO	-15,2347	-56,4933
	11/08/2024 15:13:41	MT - JANGADA - Avenida Marechal Rondon	Ignição desligada		Evento	0	NÃO	-15,2347	-56,4933
	11/08/2024 15:13:41	MT - JANGADA - Avenida Marechal Rondon	O veículo está bloqueado		Status	0	NÃO	-15,2347	-56,4933
	11/08/2024 15:13:41	MT - JANGADA - Avenida Marechal Rondon	Parada do Veículo		Alerta de Software	0	NÃO	-15,2347	-56,4933
	11/08/2024 15:13:24	MT - JANGADA - Avenida Marechal Rondon	Ignição ligada		Status	0	NÃO	-15,2347	-56,4933
	11/08/2024 15:13:24	MT - JANGADA - Avenida Marechal Rondon	O veículo está bloqueado		Status	0	NÃO	-15,2347	-56,4933
	11/08/2024 15:11:24	MT - JANGADA - Avenida Marechal Rondon	Ignição ligada		Status	12	NÃO	-15,2360	-56,4921
	11/08/2024 15:11:24	MT - JANGADA - Avenida Marechal Rondon	O veículo está bloqueado		Status	12	NÃO	-15,2360	-56,4921
	11/08/2024 15:11:24	MT - JANGADA - Avenida Marechal Rondon	Movimentação com Status Bloqueado		Alerta de Software	12	NÃO	-15,2360	-56,4921
	11/08/2024 15:11:14	MT - JANGADA - Avenida Marechal Rondon	Ignição ligada		Status	13	NÃO	-15,2363	-56,4919
	11/08/2024 15:11:14	MT - JANGADA - Avenida Marechal Rondon	Saída do Raio de Manobra		Evento	13	NÃO	-15,2363	-56,4919
	11/08/2024 15:11:14	MT - JANGADA - Avenida Marechal Rondon	O veículo está bloqueado		Status	13	NÃO	-15,2363	-56,4919
	11/08/2024 15:09:24	MT - JANGADA - Avenida Marechal Rondon	Ignição ligada		Status	0	NÃO	-15,2375	-56,4901

## RELATÓRIO ANALÍTICO POR VEÍCULO






































Período: 08/08/2024 00:00:00 à 14/08/2024 23:59:59

Identificador: GJN9C33 SIMONE FH 2023

Placa: GJN9C33

- Legenda:**
-  Mensagens enviadas do Veículo (Veículo -> Central)
  -  Mensagens enviadas do Veículo (Controle de Jornada Cliente)
  -  Mensagens enviadas da Central (Central -> Veículo)



Sentido:	Data e Hora:	Localização:	Mensagem:	Modo Emergência	Tipo Mensagem:	Vel. (Km/h)	Log ?	Latitude	Longitude
	11/08/2024 15:09:24	MT - JANGADA - Avenida Marechal Rondon	O veículo está bloqueado		Status	0	NÃO	-15,2375	-56,4901
	11/08/2024 15:09:24	MT - JANGADA - Avenida Marechal Rondon	Parada do Veículo		Alerta de Software	0	NÃO	-15,2375	-56,4901
	11/08/2024 15:07:24	MT - JANGADA - Avenida Marechal Rondon	Ignição ligada		Status	0	NÃO	-15,2375	-56,4901
	11/08/2024 15:07:24	MT - JANGADA - Avenida Marechal Rondon	O veículo está bloqueado		Status	0	NÃO	-15,2375	-56,4901
	11/08/2024 15:07:24	MT - JANGADA - Avenida Marechal Rondon	Parada do Veículo		Alerta de Software	0	NÃO	-15,2375	-56,4901
	11/08/2024 15:05:24	MT - JANGADA - Avenida Marechal Rondon	Ignição ligada		Status	0	NÃO	-15,2375	-56,4901
	11/08/2024 15:05:24	MT - JANGADA - Avenida Marechal Rondon	O veículo está bloqueado		Status	0	NÃO	-15,2375	-56,4901
	11/08/2024 15:05:24	MT - JANGADA - Avenida Marechal Rondon	Parada do Veículo		Alerta de Software	0	NÃO	-15,2375	-56,4901
	11/08/2024 15:03:24	MT - JANGADA - Avenida Marechal Rondon	Ignição ligada		Status	0	NÃO	-15,2375	-56,4901
	11/08/2024 15:03:24	MT - JANGADA - Avenida Marechal Rondon	O veículo está bloqueado		Status	0	NÃO	-15,2375	-56,4901
	11/08/2024 15:03:24	MT - JANGADA - Avenida Marechal Rondon	Parada do Veículo		Alerta de Software	0	NÃO	-15,2375	-56,4901
	11/08/2024 15:02:50	MT - JANGADA - Avenida Marechal Rondon	Ignição ligada		Evento	0	NÃO	-15,2375	-56,4901
	11/08/2024 15:02:50	MT - JANGADA - Avenida Marechal Rondon	O veículo está bloqueado		Status	0	NÃO	-15,2375	-56,4901
	11/08/2024 15:01:24	MT - JANGADA - Avenida Marechal Rondon	O veículo está bloqueado		Status	0	NÃO	-15,2375	-56,4901
	11/08/2024 15:01:24	MT - JANGADA - Avenida Marechal Rondon	Parada do Veículo		Alerta de Software	0	NÃO	-15,2375	-56,4901
	11/08/2024 14:59:24	MT - JANGADA - Avenida Marechal Rondon	O veículo está bloqueado		Status	0	NÃO	-15,2375	-56,4901
	11/08/2024 14:59:24	MT - JANGADA - Avenida Marechal Rondon	Parada do Veículo		Alerta de Software	0	NÃO	-15,2375	-56,4901
	11/08/2024 14:57:24	MT - JANGADA - Avenida Marechal Rondon	O veículo está bloqueado		Status	0	NÃO	-15,2375	-56,4901
	11/08/2024 14:57:24	MT - JANGADA - Avenida Marechal Rondon	Parada do Veículo		Alerta de Software	0	NÃO	-15,2375	-56,4901
	11/08/2024 14:55:24	MT - JANGADA - Rua Santa Cruz	O veículo está bloqueado		Status	0	NÃO	-15,2375	-56,4900
	11/08/2024 14:55:24	MT - JANGADA - Rua Santa Cruz	Parada do Veículo		Alerta de Software	0	NÃO	-15,2375	-56,4900
	11/08/2024 14:55:15	MT - JANGADA - Rua Santa Cruz	Tempo de veículo parado excedido		Evento	0	NÃO	-15,2375	-56,4900
	11/08/2024 14:55:15	MT - JANGADA - Rua Santa Cruz	O veículo está bloqueado		Status	0	NÃO	-15,2375	-56,4900
	11/08/2024 14:53:24	MT - JANGADA - Rua Santa Cruz	O veículo está bloqueado		Status	0	NÃO	-15,2375	-56,4900
	11/08/2024 14:53:24	MT - JANGADA - Rua Santa Cruz	Parada do Veículo		Alerta de Software	0	NÃO	-15,2375	-56,4900
	11/08/2024 14:51:24	MT - JANGADA - Rua Santa Cruz	O veículo está bloqueado		Status	0	NÃO	-15,2375	-56,4900
	11/08/2024 14:51:24	MT - JANGADA - Rua Santa Cruz	Parada do Veículo		Alerta de Software	0	NÃO	-15,2375	-56,4900
	11/08/2024 14:50:24	MT - JANGADA - Rua Santa Cruz	Porta do Motorista aberta		Evento	0	NÃO	-15,2375	-56,4900
	11/08/2024 14:50:24	MT - JANGADA - Rua Santa Cruz	O veículo está bloqueado		Status	0	NÃO	-15,2375	-56,4900
	11/08/2024 14:50:24	MT - JANGADA - Rua Santa Cruz	Parada do Veículo		Alerta de Software	0	NÃO	-15,2375	-56,4900
	11/08/2024 14:49:24	MT - JANGADA - Rua Santa Cruz	O veículo está bloqueado		Status	0	NÃO	-15,2375	-56,4900
	11/08/2024 14:49:24	MT - JANGADA - Rua Santa Cruz	Parada do Veículo		Alerta de Software	0	NÃO	-15,2375	-56,4900
	11/08/2024 14:47:24	MT - JANGADA - Rua Santa Cruz	O veículo está bloqueado		Status	0	NÃO	-15,2375	-56,4900
	11/08/2024 14:47:24	MT - JANGADA - Rua Santa Cruz	Parada do Veículo		Alerta de Software	0	NÃO	-15,2375	-56,4900
	11/08/2024 14:45:24	MT - JANGADA - Rua Santa Cruz	O veículo está bloqueado		Status	0	NÃO	-15,2375	-56,4900
	11/08/2024 14:45:24	MT - JANGADA - Rua Santa Cruz	Parada do Veículo		Alerta de Software	0	NÃO	-15,2375	-56,4900
	11/08/2024 14:43:24	MT - JANGADA - Rua Santa Cruz	O veículo está bloqueado		Status	0	NÃO	-15,2375	-56,4900

## RELATÓRIO ANALÍTICO POR VEÍCULO






































Período: 08/08/2024 00:00:00 à 14/08/2024 23:59:59

Identificador: GJN9C33 SIMONE FH 2023


Placa: GJN9C33

- Legenda:**
-  Mensagens enviadas do Veículo (Veículo -> Central)
  -  Mensagens enviadas do Veículo (Controle de Jornada Cliente)
  -  Mensagens enviadas da Central (Central -> Veículo)



Sentido:	Data e Hora:	Localização:	Mensagem:	Modo Emergência	Tipo Mensagem:	Vel. (Km/h)	Log ?	Latitude	Longitude
	11/08/2024 14:43:24	MT - JANGADA - Rua Santa Cruz	Parada do Veículo		Alerta de Software	0	NÃO	-15,2375	-56,4900
	11/08/2024 14:41:24	MT - JANGADA - Rua Santa Cruz	O veículo está bloqueado		Status	0	NÃO	-15,2375	-56,4900
	11/08/2024 14:41:24	MT - JANGADA - Rua Santa Cruz	Parada do Veículo		Alerta de Software	0	NÃO	-15,2375	-56,4900
	11/08/2024 14:39:24	MT - JANGADA - Rua Santa Cruz	O veículo está bloqueado		Status	0	NÃO	-15,2375	-56,4900
	11/08/2024 14:39:24	MT - JANGADA - Rua Santa Cruz	Parada do Veículo		Alerta de Software	0	NÃO	-15,2375	-56,4900
	11/08/2024 14:37:24	MT - JANGADA - Rua Santa Cruz	O veículo está bloqueado		Status	0	NÃO	-15,2375	-56,4900
	11/08/2024 14:37:24	MT - JANGADA - Rua Santa Cruz	Parada do Veículo		Alerta de Software	0	NÃO	-15,2375	-56,4900
	11/08/2024 14:35:24	MT - JANGADA - Avenida Marechal Rondon	O veículo está bloqueado		Status	0	NÃO	-15,2375	-56,4901
	11/08/2024 14:35:24	MT - JANGADA - Avenida Marechal Rondon	Parada do Veículo		Alerta de Software	0	NÃO	-15,2375	-56,4901
	11/08/2024 14:33:24	MT - JANGADA - Avenida Marechal Rondon	O veículo está bloqueado		Status	0	NÃO	-15,2375	-56,4901
	11/08/2024 14:33:24	MT - JANGADA - Avenida Marechal Rondon	Parada do Veículo		Alerta de Software	0	NÃO	-15,2375	-56,4901
	11/08/2024 14:31:24	MT - JANGADA - Avenida Marechal Rondon	O veículo está bloqueado		Status	0	NÃO	-15,2375	-56,4901
	11/08/2024 14:31:24	MT - JANGADA - Avenida Marechal Rondon	Parada do Veículo		Alerta de Software	0	NÃO	-15,2375	-56,4901
	11/08/2024 14:29:24	MT - JANGADA - Avenida Marechal Rondon	O veículo está bloqueado		Status	0	NÃO	-15,2375	-56,4901
	11/08/2024 14:29:24	MT - JANGADA - Avenida Marechal Rondon	Parada do Veículo		Alerta de Software	0	NÃO	-15,2375	-56,4901
	11/08/2024 14:27:24	MT - JANGADA - Avenida Marechal Rondon	O veículo está bloqueado		Status	0	NÃO	-15,2375	-56,4901
	11/08/2024 14:27:24	MT - JANGADA - Avenida Marechal Rondon	Parada do Veículo		Alerta de Software	0	NÃO	-15,2375	-56,4901
	11/08/2024 14:25:24	MT - JANGADA - Avenida Marechal Rondon	O veículo está bloqueado		Status	0	NÃO	-15,2375	-56,4901
	11/08/2024 14:25:24	MT - JANGADA - Avenida Marechal Rondon	Parada do Veículo		Alerta de Software	0	NÃO	-15,2375	-56,4901
	11/08/2024 14:23:24	MT - JANGADA - Avenida Marechal Rondon	O veículo está bloqueado		Status	0	NÃO	-15,2375	-56,4901
	11/08/2024 14:23:24	MT - JANGADA - Avenida Marechal Rondon	Parada do Veículo		Alerta de Software	0	NÃO	-15,2375	-56,4901
	11/08/2024 14:21:24	MT - JANGADA - Avenida Marechal Rondon	O veículo está bloqueado		Status	0	NÃO	-15,2375	-56,4901
	11/08/2024 14:21:24	MT - JANGADA - Avenida Marechal Rondon	Parada do Veículo		Alerta de Software	0	NÃO	-15,2375	-56,4901
	11/08/2024 14:19:24	MT - JANGADA - Avenida Marechal Rondon	O veículo está bloqueado		Status	0	NÃO	-15,2375	-56,4901
	11/08/2024 14:19:24	MT - JANGADA - Avenida Marechal Rondon	Parada do Veículo		Alerta de Software	0	NÃO	-15,2375	-56,4901
	11/08/2024 14:17:24	MT - JANGADA - Avenida Marechal Rondon	O veículo está bloqueado		Status	0	NÃO	-15,2375	-56,4901
	11/08/2024 14:17:24	MT - JANGADA - Avenida Marechal Rondon	Parada do Veículo		Alerta de Software	0	NÃO	-15,2375	-56,4901
	11/08/2024 14:15:24	MT - JANGADA - Rua Santa Cruz	O veículo está bloqueado		Status	0	NÃO	-15,2375	-56,4900
	11/08/2024 14:15:24	MT - JANGADA - Rua Santa Cruz	Parada do Veículo		Alerta de Software	0	NÃO	-15,2375	-56,4900
	11/08/2024 14:13:24	MT - JANGADA - Rua Santa Cruz	O veículo está bloqueado		Status	0	NÃO	-15,2375	-56,4900
	11/08/2024 14:13:24	MT - JANGADA - Rua Santa Cruz	Parada do Veículo		Alerta de Software	0	NÃO	-15,2375	-56,4900
	11/08/2024 14:11:24	MT - JANGADA - Rua Santa Cruz	O veículo está bloqueado		Status	0	NÃO	-15,2375	-56,4900
	11/08/2024 14:11:24	MT - JANGADA - Rua Santa Cruz	Parada do Veículo		Alerta de Software	0	NÃO	-15,2375	-56,4900
	11/08/2024 14:09:24	MT - JANGADA - Rua Santa Cruz	O veículo está bloqueado		Status	0	NÃO	-15,2375	-56,4900
	11/08/2024 14:09:24	MT - JANGADA - Rua Santa Cruz	Parada do Veículo		Alerta de Software	0	NÃO	-15,2375	-56,4900
	11/08/2024 14:07:24	MT - JANGADA - Rua Santa Cruz	O veículo está bloqueado		Status	0	NÃO	-15,2375	-56,4900
	11/08/2024 14:07:24	MT - JANGADA - Rua Santa Cruz	Parada do Veículo		Alerta de Software	0	NÃO	-15,2375	-56,4900



RELATÓRIO ANALÍTICO POR VEÍCULO				Legenda:						
Período: 08/08/2024 00:00:00 à 14/08/2024 23:59:59				● Mensagens enviadas do Veículo (Veículo -> Central)						
Identificador: GJN9C33 SIMONE FH 2023				● Mensagens enviadas do Veículo (Controle de Jornada Cliente)						
Placa: GJN9C33				● Mensagens enviadas da Central (Central -> Veículo)						
Sentido:	Data e Hora:	Localização:	Mensagem:	Modo Emergência	Tipo Mensagem:	Vel. (Km/h)	Log ?	Latitude	Longitude	
●	11/08/2024 14:05:24	MT - JANGADA - Rua Santa Cruz	O veículo está bloqueado		Status	0	NÃO	-15,2375	-56,4900	
●	11/08/2024 14:05:24	MT - JANGADA - Rua Santa Cruz	Parada do Veículo		Alerta de Software	0	NÃO	-15,2375	-56,4900	
●	11/08/2024 14:03:24	MT - JANGADA - Avenida Marechal Rondon	O veículo está bloqueado		Status	0	NÃO	-15,2375	-56,4901	
●	11/08/2024 14:03:24	MT - JANGADA - Avenida Marechal Rondon	Parada do Veículo		Alerta de Software	0	NÃO	-15,2375	-56,4901	
●	11/08/2024 14:01:24	MT - JANGADA - Avenida Marechal Rondon	O veículo está bloqueado		Status	0	NÃO	-15,2375	-56,4901	
●	11/08/2024 14:01:24	MT - JANGADA - Avenida Marechal Rondon	Parada do Veículo		Alerta de Software	0	NÃO	-15,2375	-56,4901	
●	11/08/2024 14:00:05	MT - JANGADA - Avenida Marechal Rondon	Porta do Motorista aberta		Evento	0	NÃO	-15,2375	-56,4901	
●	11/08/2024 14:00:05	MT - JANGADA - Avenida Marechal Rondon	O veículo está bloqueado		Status	0	NÃO	-15,2375	-56,4901	
●	11/08/2024 14:00:05	MT - JANGADA - Avenida Marechal Rondon	Parada do Veículo		Alerta de Software	0	NÃO	-15,2375	-56,4901	
●	11/08/2024 13:59:24	MT - JANGADA - Avenida Marechal Rondon	O veículo está bloqueado		Status	0	NÃO	-15,2375	-56,4901	
●	11/08/2024 13:59:24	MT - JANGADA - Avenida Marechal Rondon	Parada do Veículo		Alerta de Software	0	NÃO	-15,2375	-56,4901	
●	11/08/2024 13:58:24	MENSAGEM ENVIADA PELA CENTRAL   Enviada por: integração	Ligar Bloqueio		Comando		-			
●	11/08/2024 13:58:24	MENSAGEM ENVIADA PELA CENTRAL   Enviada por: integração	MENSAGEM IIVRE:VEICULO BLOQUEADO		Macro		-			
●	11/08/2024 13:57:24	MT - JANGADA - Avenida Marechal Rondon	O veículo está bloqueado		Status	0	NÃO	-15,2375	-56,4901	
●	11/08/2024 13:57:24	MT - JANGADA - Avenida Marechal Rondon	Parada do Veículo		Alerta de Software	0	NÃO	-15,2375	-56,4901	
●	11/08/2024 13:55:37	MT - JANGADA - Avenida Marechal Rondon	Ignição desligada		Evento	0	NÃO	-15,2375	-56,4901	
●	11/08/2024 13:55:37	MT - JANGADA - Avenida Marechal Rondon	O veículo está bloqueado		Status	0	NÃO	-15,2375	-56,4901	
●	11/08/2024 13:55:37	MT - JANGADA - Avenida Marechal Rondon	Parada do Veículo		Alerta de Software	0	NÃO	-15,2375	-56,4901	
●	11/08/2024 13:55:24	MT - JANGADA - Avenida Marechal Rondon	Ignição ligada		Status	0	NÃO	-15,2375	-56,4901	
●	11/08/2024 13:55:24	MT - JANGADA - Avenida Marechal Rondon	O veículo está bloqueado		Status	0	NÃO	-15,2375	-56,4901	
●	11/08/2024 13:55:13	MT - JANGADA - Avenida Marechal Rondon	05 PARADA PARA ALIMENTACAO 05 PARADA PARA ALIMENTACAO: LOCAL: KM: PREVISAO DE REINICIO DATA: HORA:		Macro		NÃO	-15,2375	-56,4901	
●	11/08/2024 13:53:24	MT - JANGADA - BR-163	Ignição ligada		Status	66	NÃO	-15,2426	-56,4818	
●	11/08/2024 13:51:24	MT - JANGADA - BR-163	Ignição ligada		Status	70	NÃO	-15,2554	-56,4639	
●	11/08/2024 13:49:24	MT - JANGADA - BR-163	Ignição ligada		Status	70	NÃO	-15,2703	-56,4491	
●	11/08/2024 13:48:25	MT - JANGADA - BR-163			Posição Normal	71	NÃO	-15,2784	-56,4416	
●	11/08/2024 13:47:24	MT - ACORIZAL - Próx. BR-163	Ignição ligada		Status	65	NÃO	-15,2876	-56,4356	
●	11/08/2024 13:45:24	MT - JANGADA - BR-163	Ignição ligada		Status	72	NÃO	-15,3086	-56,4341	
●	11/08/2024 13:44:50	MT - JANGADA - BR-163			Posição Normal	60	NÃO	-15,3143	-56,4327	
●	11/08/2024 13:43:24	MT - JANGADA - BR-163	Ignição ligada		Status	64	NÃO	-15,3272	-56,4261	
●	11/08/2024 13:41:24	MT - ACORIZAL - BR-163	Ignição ligada		Status	72	NÃO	-15,3545	-56,4137	
●	11/08/2024 13:41:24	MT - ACORIZAL - BR-163	Ignição ligada		Status	72	NÃO	-15,3545	-56,4137	
●	11/08/2024 13:38:24	MT - JANGADA - BR-163	Ignição ligada		Status	61	SIM	-15,3737	-56,4036	
●	11/08/2024 13:36:24	MT - ACORIZAL - BR-163	Ignição ligada		Status	65	NÃO	-15,3962	-56,3860	

RELATÓRIO ANALÍTICO POR VEÍCULO

Período: 08/08/2024 00:00:00 à 14/08/2024 23:59:59

Identificador: GJN9C33 SIMONE FH 2023

Placa: GJN9C33

Legenda:






































Mensagens enviadas do Veículo (Veículo -> Central)

Mensagens enviadas do Veículo (Controle de Jornada Cliente)

Mensagens enviadas da Central (Central -> Veículo)



Sentido:	Data e Hora:	Localização:	Mensagem:	Modo Emergência	Tipo Mensagem:	Vel. (Km/h)	Log ?	Latitude	Longitude
	11/08/2024 13:36:24	MT - JANGADA - Próx. BR-163	Ignição ligada		Status	65	SIM	-15,3963	-56,3861
	11/08/2024 13:33:24	MT - JANGADA - BR-163	Ignição ligada		Status	70	SIM	-15,4069	-56,3667
	11/08/2024 13:31:24	MT - VÁRZEA GRANDE - BR-163	Ignição ligada		Status	74	SIM	-15,4275	-56,3422
	11/08/2024 13:31:24	MT - VÁRZEA GRANDE - Próx. BR-163	Ignição ligada		Status	74	NÃO	-15,4273	-56,3422
	11/08/2024 13:28:24	MT - VÁRZEA GRANDE - BR-163	Ignição ligada		Status	61	SIM	-15,4432	-56,3330
	11/08/2024 13:26:24	MT - VÁRZEA GRANDE - Próx. BR-163	Ignição ligada		Status	47	NÃO	-15,4623	-56,3193
	11/08/2024 13:26:24	MT - VÁRZEA GRANDE - BR-163	Ignição ligada		Status	47	SIM	-15,4625	-56,3194
	11/08/2024 13:23:24	MT - VÁRZEA GRANDE - BR-163	Ignição ligada		Status	49	SIM	-15,4707	-56,3077
	11/08/2024 13:21:24	MT - VÁRZEA GRANDE - Próx. BR-163	Ignição ligada		Status	80	NÃO	-15,4897	-56,2828
	11/08/2024 13:21:24	MT - VÁRZEA GRANDE - BR-163	Ignição ligada		Status	80	SIM	-15,4898	-56,2829
	11/08/2024 13:18:24	MT - VÁRZEA GRANDE - BR-163	Ignição ligada		Status	43	SIM	-15,5014	-56,2718
	11/08/2024 13:16:24	MT - VÁRZEA GRANDE - BR-163	Ignição ligada		Status	67	SIM	-15,5235	-56,2739
	11/08/2024 13:16:24	MT - VÁRZEA GRANDE - Próx. BR-163	Ignição ligada		Status	67	NÃO	-15,5233	-56,2738
	11/08/2024 13:13:24	MT - VÁRZEA GRANDE - BR-163	Ignição ligada		Status	74	SIM	-15,5455	-56,2737
	11/08/2024 13:11:24	MT - VÁRZEA GRANDE - BR-163	Ignição ligada		Status	70	NÃO	-15,5631	-56,2618
	11/08/2024 13:09:24	MT - VÁRZEA GRANDE - BR-163	Ignição ligada		Status	66	NÃO	-15,5744	-56,2432
	11/08/2024 13:08:35	MT - VÁRZEA GRANDE - BR-163			Posição Normal	70	NÃO	-15,5806	-56,2384
	11/08/2024 13:07:24	MT - VÁRZEA GRANDE - BR-163	Ignição ligada		Status	70	NÃO	-15,5912	-56,2323
	11/08/2024 13:05:24	MT - VÁRZEA GRANDE - BR-163	Ignição ligada		Status	70	NÃO	-15,5995	-56,2128
	11/08/2024 13:03:24	MT - VÁRZEA GRANDE - BR-163	Ignição ligada		Status	71	NÃO	-15,6139	-56,2046
	11/08/2024 13:01:24	MT - VÁRZEA GRANDE - BR-163	Ignição ligada		Status	66	NÃO	-15,6363	-56,2044
	11/08/2024 12:59:28	MT - VÁRZEA GRANDE - Avenida Governador Júlio Campos	Cobertura de câmera ou motorista não detectado		Evento	20	NÃO	-15,6498	-56,1952
	11/08/2024 12:59:24	MT - VÁRZEA GRANDE - Rodovia dos Imigrantes	Ignição ligada		Status	20	NÃO	-15,6501	-56,1951
	11/08/2024 12:59:04	MENSAGEM ENVIADA PELA CENTRAL   Enviada por: integração	Habilitar sensor de violação de painel		Comando		-		
	11/08/2024 12:59:01	MENSAGEM ENVIADA PELA CENTRAL   Enviada por: integração	Habilitar sensor de porta do motorista		Comando		-		
	11/08/2024 12:58:58	MENSAGEM ENVIADA PELA CENTRAL   Enviada por: integração	Habilitar sensor de porta do carona		Comando		-		
	11/08/2024 12:58:50	MENSAGEM ENVIADA PELA CENTRAL   Enviada por: integração	Habilitar sensor de desengate		Comando		-		
	11/08/2024 12:58:46	MENSAGEM ENVIADA PELA CENTRAL   Enviada por: integração	Desabilitar Botão de Abertura de Trava de Baú		Comando		-		
	11/08/2024 12:58:40	MT - VÁRZEA GRANDE - Rodovia dos Imigrantes	Cobertura de câmera ou motorista não detectado		Evento	32	NÃO	-15,6518	-56,1935
	11/08/2024 12:57:24	MT - VÁRZEA GRANDE - Rua dos Imigrantes	Ignição ligada		Status	6	NÃO	-15,6556	-56,1903
	11/08/2024 12:56:52	MT - VÁRZEA GRANDE - Rua dos Imigrantes	11 REINICIO DE VIAGEM 11 REINICIO DE VIAGEM ID MOTORISTA:0805		Macro		NÃO	-15,6557	-56,1902
	11/08/2024 12:56:34	MT - VÁRZEA GRANDE - Rua dos Imigrantes	Ignição ligada		Evento	0	NÃO	-15,6557	-56,1902
	11/08/2024 12:56:34	MT - VÁRZEA GRANDE - Rua dos Imigrantes	Parada do Veículo		Alerta de Software	0	NÃO	-15,6557	-56,1902
	11/08/2024 12:56:18	MT - VÁRZEA GRANDE - Rua dos Imigrantes	Porta do Motorista aberta		Evento	0	NÃO	-15,6557	-56,1902
	11/08/2024 12:47:23	MT - VÁRZEA GRANDE - Próx. Rodovia dos Imigrantes	Parada do Veículo		Alerta de Software	0	NÃO	-15,6558	-56,1902

RELATÓRIO ANALÍTICO POR VEÍCULO			Legenda:						
Período: 08/08/2024 00:00:00 à 14/08/2024 23:59:59			 Mensagens enviadas do Veículo (Veículo -> Central)						
Identificador: GJN9C33 SIMONE FH 2023			 Mensagens enviadas do Veículo (Controle de Jornada Cliente)						
Placa: GJN9C33			 Mensagens enviadas da Central (Central -> Veículo)						
Sentido:	Data e Hora:	Localização:	Mensagem:	Modo Emergência	Tipo Mensagem:	Vel. (Km/h)	Log ?	Latitude	Longitude
	11/08/2024 12:45:23	MT - VÁRZEA GRANDE - Próx. Rodovia dos Imigrantes	Parada do Veículo		Alerta de Software	0	NÃO	-15,6558	-56,1902
	11/08/2024 12:44:00	MT - VÁRZEA GRANDE - Próx. Rodovia dos Imigrantes	Ignição desligada		Evento	0	NÃO	-15,6558	-56,1902
	11/08/2024 12:43:50	MT - VÁRZEA GRANDE - Próx. Rodovia dos Imigrantes	Porta do Motorista aberta		Evento	0	NÃO	-15,6558	-56,1902
	11/08/2024 12:43:50	MT - VÁRZEA GRANDE - Próx. Rodovia dos Imigrantes	Ignição ligada		Status	0	NÃO	-15,6558	-56,1902
	11/08/2024 12:43:23	MT - VÁRZEA GRANDE - Próx. Rodovia dos Imigrantes	Ignição ligada		Status	0	NÃO	-15,6558	-56,1902
	11/08/2024 12:42:28	MT - VÁRZEA GRANDE - Rua dos Imigrantes	17 ACIDENTE NA PISTA 17 ACIDENTE NA PISTA ENVOLVIDO S/N:N LOCAL: KM: ID MOTORISTA:0805		Macro		NÃO	-15,6557	-56,1902
	11/08/2024 12:41:23	MT - VÁRZEA GRANDE - Próx. Rua dos Imigrantes	Ignição ligada		Status	8	NÃO	-15,6562	-56,1899
	11/08/2024 12:39:23	MT - VÁRZEA GRANDE - Rua Cento e Oitenta e Um	Ignição ligada		Status	36	NÃO	-15,6661	-56,1830
	11/08/2024 12:37:23	MT - VÁRZEA GRANDE - Rodovia dos Imigrantes	Ignição ligada		Status	60	NÃO	-15,6781	-56,1751
	11/08/2024 12:35:23	MT - VÁRZEA GRANDE - Rodovia dos Imigrantes	Ignição ligada		Status	66	NÃO	-15,6943	-56,1672
	11/08/2024 12:33:55	MT - VÁRZEA GRANDE - Rodovia dos Imigrantes	Risco de Colisão Frontal		Evento	41	NÃO	-15,7018	-56,1574
	11/08/2024 12:33:23	MT - VÁRZEA GRANDE - Rodovia dos Imigrantes	Ignição ligada		Status	56	NÃO	-15,7027	-56,1530
	11/08/2024 12:31:23	MT - VÁRZEA GRANDE - Rodovia dos Imigrantes	Ignição ligada		Status	50	NÃO	-15,7062	-56,1363
	11/08/2024 12:29:23	MT - VÁRZEA GRANDE - Rodovia dos Imigrantes	Ignição ligada		Status	60	NÃO	-15,7045	-56,1210
	11/08/2024 12:27:23	MT - CUIABÁ - Rodovia dos Imigrantes	Ignição ligada		Status	59	NÃO	-15,6956	-56,1071
	11/08/2024 12:25:23	MT - CUIABÁ - Rodovia dos Imigrantes	Ignição ligada		Status	69	NÃO	-15,6961	-56,0888
	11/08/2024 12:23:23	MT - CUIABÁ - Rodovia dos Imigrantes	Ignição ligada		Status	72	NÃO	-15,7032	-56,0697
	11/08/2024 12:21:23	MT - CUIABÁ - Rodovia dos Imigrantes	Ignição ligada		Status	48	NÃO	-15,7009	-56,0480
	11/08/2024 12:19:23	MT - CUIABÁ - Rodovia Palmiro Paes de Barros	Ignição ligada		Status	69	NÃO	-15,6933	-56,0406
	11/08/2024 12:17:23	MT - CUIABÁ - Rodovia Palmiro Paes de Barros	Ignição ligada		Status	59	NÃO	-15,6742	-56,0450
	11/08/2024 12:15:23	MT - CUIABÁ - Rodovia Palmiro Paes de Barros	Ignição ligada		Status	16	NÃO	-15,6625	-56,0495
	11/08/2024 12:13:37	MT - CUIABÁ - Rodovia Palmiro Paes de Barros	Cobertura de câmera ou motorista não detectado		Evento	30	NÃO	-15,6536	-56,0530
	11/08/2024 12:13:23	MT - CUIABÁ - Rodovia Palmiro Paes de Barros	Ignição ligada		Status	18	NÃO	-15,6530	-56,0530
	11/08/2024 12:11:23	MT - CUIABÁ - Rodovia Palmiro Paes de Barros	Ignição ligada		Status	14	NÃO	-15,6439	-56,0517
	11/08/2024 12:09:23	MT - CUIABÁ - Avenida Fernando Corrêa da Costa	Ignição ligada		Status	25	NÃO	-15,6348	-56,0466
	11/08/2024 12:07:23	MT - CUIABÁ - Avenida Fernando Corrêa da Costa	Ignição ligada		Status	41	NÃO	-15,6290	-56,0552
	11/08/2024 12:05:43	MT - CUIABÁ - Avenida Fernando Corrêa da Costa	Cobertura de câmera ou motorista não detectado		Evento	28	NÃO	-15,6222	-56,0641
	11/08/2024 12:05:23	MT - CUIABÁ - Rua Singapura	Ignição ligada		Status	13	NÃO	-15,6218	-56,0648
	11/08/2024 12:04:33	MT - CUIABÁ - Próx. Avenida Fernando Corrêa da Costa	Cobertura de câmera ou motorista não detectado		Evento	26	NÃO	-15,6196	-56,0673
	11/08/2024 12:03:23	MT - CUIABÁ - Avenida Fernando Corrêa da Costa	Ignição ligada		Status	33	NÃO	-15,6186	-56,0686
	11/08/2024 12:02:49	MENSAGEM ENVIADA PELA CENTRAL   Enviada por: integração	Habilitar sensor de violação de painel		Comando		-		
	11/08/2024 12:02:49	MENSAGEM ENVIADA PELA CENTRAL   Enviada por: integração	Habilitar sensor de porta do carona		Comando		-		
	11/08/2024 12:02:48	MENSAGEM ENVIADA PELA CENTRAL   Enviada por: integração	Habilitar sensor de desengate		Comando		-		

## RELATÓRIO ANALÍTICO POR VEÍCULO































Período: 08/08/2024 00:00:00 à 14/08/2024 23:59:59

Identificador: GJN9C33 SIMONE FH 2023

Placa: GJN9C33

- Legenda:**
-  Mensagens enviadas do Veículo (Veículo -> Central)
  -  Mensagens enviadas do Veículo (Controle de Jornada Cliente)
  -  Mensagens enviadas da Central (Central -> Veículo)



Sentido:	Data e Hora:	Localização:	Mensagem:	Modo Emergência	Tipo Mensagem:	Vel. (Km/h)	Log ?	Latitude	Longitude
	11/08/2024 12:02:48	MENSAGEM ENVIADA PELA CENTRAL   Enviada por: integração	Habilitar sensor de porta do motorista		Comando		-		
	11/08/2024 12:02:45	MENSAGEM ENVIADA PELA CENTRAL   Enviada por: integração	Desabilitar Botão de Abertura de Trava de Baú		Comando		-		
	11/08/2024 12:02:08	MT - CUIABÁ - Avenida Fernando Corrêa da Costa	11 REINICIO DE VIAGEM 11 REINICIO DE VIAGEM ID MOTORISTA:0805		Macro		NÃO	-15,6138	-56,0742
	11/08/2024 12:01:51	MT - CUIABÁ - Avenida Fernando Corrêa da Costa	Cobertura de câmera ou motorista não detectado		Evento	17	NÃO	-15,6130	-56,0746
	11/08/2024 12:01:23	MT - CUIABÁ - Avenida Fernando Corrêa da Costa	Ignição ligada		Status	6	NÃO	-15,6135	-56,0740
	11/08/2024 12:00:45	MT - CUIABÁ - Avenida Fernando Corrêa da Costa	Ignição ligada		Status	0	NÃO	-15,6135	-56,0740
	11/08/2024 12:00:45	MT - CUIABÁ - Avenida Fernando Corrêa da Costa	Porta do Carona aberta		Evento	0	NÃO	-15,6135	-56,0740
	11/08/2024 11:59:57	MT - CUIABÁ - Avenida Fernando Corrêa da Costa	17 ACIDENTE NA PISTA 17 ACIDENTE NA PISTA ENVOLVIDO S/N: LOCAL: KM: ID MOTORISTA:0805		Macro		NÃO	-15,6157	-56,0716
	11/08/2024 11:59:23	MT - CUIABÁ - Avenida Fernando Corrêa da Costa	Ignição ligada		Status	24	NÃO	-15,6170	-56,0702
	11/08/2024 11:57:23	MT - CUIABÁ - Avenida Fernando Corrêa da Costa	Ignição ligada		Status	43	NÃO	-15,6240	-56,0618
	11/08/2024 11:55:49	MT - CUIABÁ - Avenida Pau Brasil	Cobertura de câmera ou motorista não detectado		Evento	24	NÃO	-15,6290	-56,0544
	11/08/2024 11:55:23	MT - CUIABÁ - Avenida Fernando Corrêa da Costa	Ignição ligada		Status	0	NÃO	-15,6295	-56,0539
	11/08/2024 11:53:23	MT - CUIABÁ - Avenida Fernando Corrêa da Costa	Ignição ligada		Status	53	NÃO	-15,6351	-56,0456
	11/08/2024 11:51:23	MT - CUIABÁ - Avenida Fernando Corrêa da Costa	Ignição ligada		Status	28	NÃO	-15,6400	-56,0333
	11/08/2024 11:49:23	MT - CUIABÁ - Avenida Fernando Corrêa da Costa	Ignição ligada		Status	27	NÃO	-15,6416	-56,0199
	11/08/2024 11:47:23	MT - CUIABÁ - Avenida Fernando Corrêa da Costa	Ignição ligada		Status	23	NÃO	-15,6458	-56,0096
	11/08/2024 11:45:23	MT - CUIABÁ - Rua A	Ignição ligada		Status	51	NÃO	-15,6517	-55,9947
	11/08/2024 11:43:23	MT - CUIABÁ - Avenida Pascoal Ramos	Ignição ligada		Status	43	NÃO	-15,6483	-55,9837
	11/08/2024 11:42:48	MENSAGEM ENVIADA PELA CENTRAL   Enviada por: integração	Desligar Bloqueio		Comando		-		
	11/08/2024 11:41:25	MT - CUIABÁ - Avenida Coronel Estevão Torquato da Silva	Cobertura de câmera ou motorista não detectado		Evento	18	NÃO	-15,6434	-55,9809
	11/08/2024 11:41:25	MT - CUIABÁ - Avenida Coronel Estevão Torquato da Silva	Movimentação com Status Bloqueado		Alerta de Software	18	NÃO	-15,6434	-55,9809
	11/08/2024 11:41:23	MT - CUIABÁ - Avenida Coronel Estevão Torquato da Silva	Ignição ligada		Status	20	NÃO	-15,6434	-55,9810
	11/08/2024 11:41:23	MT - CUIABÁ - Avenida Coronel Estevão Torquato da Silva	O veículo está bloqueado		Status	20	NÃO	-15,6434	-55,9810
	11/08/2024 11:40:17	MENSAGEM ENVIADA PELA CENTRAL   Enviada por: integração	Habilitar sensor de violação de painel		Comando		-		
	11/08/2024 11:40:13	MENSAGEM ENVIADA PELA CENTRAL   Enviada por: integração	Habilitar sensor de porta do motorista		Comando		-		
	11/08/2024 11:40:13	MENSAGEM ENVIADA PELA CENTRAL   Enviada por: integração	Habilitar sensor de porta do carona		Comando		-		
	11/08/2024 11:40:09	MENSAGEM ENVIADA PELA CENTRAL   Enviada por: integração	Habilitar sensor de desengate		Comando		-		
	11/08/2024 11:40:09	MENSAGEM ENVIADA PELA CENTRAL   Enviada por: integração	Desabilitar Botão de Abertura de Trava de Baú		Comando		-		
	11/08/2024 11:39:28	MT - CUIABÁ - Próx. Avenida Magno Rodrigues	11 REINICIO DE VIAGEM 11 REINICIO DE VIAGEM ID MOTORISTA:0805		Macro		NÃO	-15,6421	-55,9812
	11/08/2024 11:39:23	MT - CUIABÁ - Próx. Avenida Magno Rodrigues	Ignição ligada		Status	0	NÃO	-15,6421	-55,9812

## RELATÓRIO ANALÍTICO POR VEÍCULO






































Período: 08/08/2024 00:00:00 à 14/08/2024 23:59:59

Identificador: GJN9C33 SIMONE FH 2023

Placa: GJN9C33

- Legenda:**
-  Mensagens enviadas do Veículo (Veículo -> Central)
  -  Mensagens enviadas do Veículo (Controle de Jornada Cliente)
  -  Mensagens enviadas da Central (Central -> Veículo)



Sentido:	Data e Hora:	Localização:	Mensagem:	Modo Emergência	Tipo Mensagem:	Vel. (Km/h)	Log ?	Latitude	Longitude
	11/08/2024 11:39:23	MT - CUIABÁ - Próx. Avenida Magno Rodrigues	O veículo está bloqueado		Status	0	NÃO	-15,6421	-55,9812
	11/08/2024 11:38:55	MT - CUIABÁ - Próx. Avenida Magno Rodrigues	Ignição ligada		Evento	0	NÃO	-15,6421	-55,9812
	11/08/2024 11:38:55	MT - CUIABÁ - Próx. Avenida Magno Rodrigues	O veículo está bloqueado		Status	0	NÃO	-15,6421	-55,9812
	11/08/2024 11:38:55	MT - CUIABÁ - Próx. Avenida Magno Rodrigues	Parada do Veículo		Alerta de Software	0	NÃO	-15,6421	-55,9812
	11/08/2024 11:37:23	MT - CUIABÁ - Rua Euclides de Paula	O veículo está bloqueado		Status	0	NÃO	-15,6420	-55,9812
	11/08/2024 11:37:23	MT - CUIABÁ - Rua Euclides de Paula	Parada do Veículo		Alerta de Software	0	NÃO	-15,6420	-55,9812
	11/08/2024 11:35:23	MT - CUIABÁ - Rua Euclides de Paula	O veículo está bloqueado		Status	0	NÃO	-15,6420	-55,9812
	11/08/2024 11:35:23	MT - CUIABÁ - Rua Euclides de Paula	Parada do Veículo		Alerta de Software	0	NÃO	-15,6420	-55,9812
	11/08/2024 11:33:23	MT - CUIABÁ - Rua Euclides de Paula	O veículo está bloqueado		Status	0	NÃO	-15,6420	-55,9812
	11/08/2024 11:33:23	MT - CUIABÁ - Rua Euclides de Paula	Parada do Veículo		Alerta de Software	0	NÃO	-15,6420	-55,9812
	11/08/2024 11:31:23	MT - CUIABÁ - Rua Euclides de Paula	O veículo está bloqueado		Status	0	NÃO	-15,6420	-55,9812
	11/08/2024 11:31:23	MT - CUIABÁ - Rua Euclides de Paula	Parada do Veículo		Alerta de Software	0	NÃO	-15,6420	-55,9812
	11/08/2024 11:29:23	MT - CUIABÁ - Rua Euclides de Paula	O veículo está bloqueado		Status	0	NÃO	-15,6420	-55,9812
	11/08/2024 11:29:23	MT - CUIABÁ - Rua Euclides de Paula	Parada do Veículo		Alerta de Software	0	NÃO	-15,6420	-55,9812
	11/08/2024 11:27:23	MT - CUIABÁ - Próx. Avenida Magno Rodrigues	O veículo está bloqueado		Status	0	NÃO	-15,6421	-55,9812
	11/08/2024 11:27:23	MT - CUIABÁ - Próx. Avenida Magno Rodrigues	Parada do Veículo		Alerta de Software	0	NÃO	-15,6421	-55,9812
	11/08/2024 11:25:23	MT - CUIABÁ - Próx. Avenida Magno Rodrigues	O veículo está bloqueado		Status	0	NÃO	-15,6421	-55,9812
	11/08/2024 11:25:23	MT - CUIABÁ - Próx. Avenida Magno Rodrigues	Parada do Veículo		Alerta de Software	0	NÃO	-15,6421	-55,9812
	11/08/2024 11:23:23	MT - CUIABÁ - Próx. Avenida Magno Rodrigues	O veículo está bloqueado		Status	0	NÃO	-15,6421	-55,9812
	11/08/2024 11:23:23	MT - CUIABÁ - Próx. Avenida Magno Rodrigues	Parada do Veículo		Alerta de Software	0	NÃO	-15,6421	-55,9812
	11/08/2024 11:21:32	MT - CUIABÁ - Próx. Avenida Magno Rodrigues	O veículo está bloqueado		Status	0	NÃO	-15,6421	-55,9812
	11/08/2024 11:21:32	MT - CUIABÁ - Próx. Avenida Magno Rodrigues	Parada do Veículo		Alerta de Software	0	NÃO	-15,6421	-55,9812
	11/08/2024 11:19:32	MT - CUIABÁ - Próx. Avenida Magno Rodrigues	O veículo está bloqueado		Status	0	NÃO	-15,6421	-55,9812
	11/08/2024 11:19:32	MT - CUIABÁ - Próx. Avenida Magno Rodrigues	Parada do Veículo		Alerta de Software	0	NÃO	-15,6421	-55,9812
	11/08/2024 11:17:32	MT - CUIABÁ - Rua Euclides de Paula	O veículo está bloqueado		Status	0	NÃO	-15,6420	-55,9812
	11/08/2024 11:17:32	MT - CUIABÁ - Rua Euclides de Paula	Parada do Veículo		Alerta de Software	0	NÃO	-15,6420	-55,9812
	11/08/2024 11:15:32	MT - CUIABÁ - Rua Euclides de Paula	O veículo está bloqueado		Status	0	NÃO	-15,6420	-55,9812
	11/08/2024 11:15:32	MT - CUIABÁ - Rua Euclides de Paula	Parada do Veículo		Alerta de Software	0	NÃO	-15,6420	-55,9812
	11/08/2024 11:13:32	MT - CUIABÁ - Rua Euclides de Paula	O veículo está bloqueado		Status	0	NÃO	-15,6420	-55,9812
	11/08/2024 11:13:32	MT - CUIABÁ - Rua Euclides de Paula	Parada do Veículo		Alerta de Software	0	NÃO	-15,6420	-55,9812
	11/08/2024 11:11:32	MT - CUIABÁ - Rua Euclides de Paula	O veículo está bloqueado		Status	0	NÃO	-15,6420	-55,9812
	11/08/2024 11:11:32	MT - CUIABÁ - Rua Euclides de Paula	Parada do Veículo		Alerta de Software	0	NÃO	-15,6420	-55,9812
	11/08/2024 11:09:32	MT - CUIABÁ - Rua Euclides de Paula	O veículo está bloqueado		Status	0	NÃO	-15,6420	-55,9812
	11/08/2024 11:09:32	MT - CUIABÁ - Rua Euclides de Paula	Parada do Veículo		Alerta de Software	0	NÃO	-15,6420	-55,9812
	11/08/2024 11:07:32	MT - CUIABÁ - Rua Euclides de Paula	O veículo está bloqueado		Status	0	NÃO	-15,6420	-55,9812
	11/08/2024 11:07:32	MT - CUIABÁ - Rua Euclides de Paula	Parada do Veículo		Alerta de Software	0	NÃO	-15,6420	-55,9812
	11/08/2024 11:05:32	MT - CUIABÁ - Rua Euclides de Paula	O veículo está bloqueado		Status	0	NÃO	-15,6420	-55,9812



## RELATÓRIO ANALÍTICO POR VEÍCULO






































Período: 08/08/2024 00:00:00 à 14/08/2024 23:59:59

Identificador: GJN9C33 SIMONE FH 2023

Placa: GJN9C33

- Legenda:**
-  Mensagens enviadas do Veículo (Veículo -> Central)
  -  Mensagens enviadas do Veículo (Controle de Jornada Cliente)
  -  Mensagens enviadas da Central (Central -> Veículo)



Sentido:	Data e Hora:	Localização:	Mensagem:	Modo Emergência	Tipo Mensagem:	Vel. (Km/h)	Log ?	Latitude	Longitude
	11/08/2024 11:05:32	MT - CUIABÁ - Rua Euclides de Paula	Parada do Veículo		Alerta de Software	0	NÃO	-15,6420	-55,9812
	11/08/2024 11:03:32	MT - CUIABÁ - Rua Euclides de Paula	O veículo está bloqueado		Status	0	NÃO	-15,6420	-55,9812
	11/08/2024 11:03:32	MT - CUIABÁ - Rua Euclides de Paula	Parada do Veículo		Alerta de Software	0	NÃO	-15,6420	-55,9812
	11/08/2024 11:01:32	MT - CUIABÁ - Rua Euclides de Paula	O veículo está bloqueado		Status	0	NÃO	-15,6420	-55,9812
	11/08/2024 11:01:32	MT - CUIABÁ - Rua Euclides de Paula	Parada do Veículo		Alerta de Software	0	NÃO	-15,6420	-55,9812
	11/08/2024 10:59:32	MT - CUIABÁ - Rua Euclides de Paula	O veículo está bloqueado		Status	0	NÃO	-15,6420	-55,9812
	11/08/2024 10:59:32	MT - CUIABÁ - Rua Euclides de Paula	Parada do Veículo		Alerta de Software	0	NÃO	-15,6420	-55,9812
	11/08/2024 10:57:32	MT - CUIABÁ - Rua Euclides de Paula	O veículo está bloqueado		Status	0	NÃO	-15,6420	-55,9812
	11/08/2024 10:57:32	MT - CUIABÁ - Rua Euclides de Paula	Parada do Veículo		Alerta de Software	0	NÃO	-15,6420	-55,9812
	11/08/2024 10:55:32	MT - CUIABÁ - Rua Euclides de Paula	O veículo está bloqueado		Status	0	NÃO	-15,6420	-55,9812
	11/08/2024 10:55:32	MT - CUIABÁ - Rua Euclides de Paula	Parada do Veículo		Alerta de Software	0	NÃO	-15,6420	-55,9812
	11/08/2024 10:53:32	MT - CUIABÁ - Rua Euclides de Paula	O veículo está bloqueado		Status	0	NÃO	-15,6420	-55,9812
	11/08/2024 10:53:32	MT - CUIABÁ - Rua Euclides de Paula	Parada do Veículo		Alerta de Software	0	NÃO	-15,6420	-55,9812
	11/08/2024 10:51:32	MT - CUIABÁ - Rua Euclides de Paula	O veículo está bloqueado		Status	0	NÃO	-15,6420	-55,9812
	11/08/2024 10:51:32	MT - CUIABÁ - Rua Euclides de Paula	Parada do Veículo		Alerta de Software	0	NÃO	-15,6420	-55,9812
	11/08/2024 10:49:32	MT - CUIABÁ - Rua Euclides de Paula	O veículo está bloqueado		Status	0	NÃO	-15,6420	-55,9812
	11/08/2024 10:49:32	MT - CUIABÁ - Rua Euclides de Paula	Parada do Veículo		Alerta de Software	0	NÃO	-15,6420	-55,9812
	11/08/2024 10:47:32	MT - CUIABÁ - Rua Euclides de Paula	O veículo está bloqueado		Status	0	NÃO	-15,6420	-55,9812
	11/08/2024 10:47:32	MT - CUIABÁ - Rua Euclides de Paula	Parada do Veículo		Alerta de Software	0	NÃO	-15,6420	-55,9812
	11/08/2024 10:45:32	MT - CUIABÁ - Rua Euclides de Paula	O veículo está bloqueado		Status	0	NÃO	-15,6420	-55,9812
	11/08/2024 10:45:32	MT - CUIABÁ - Rua Euclides de Paula	Parada do Veículo		Alerta de Software	0	NÃO	-15,6420	-55,9812
	11/08/2024 10:43:32	MT - CUIABÁ - Rua Euclides de Paula	O veículo está bloqueado		Status	0	NÃO	-15,6420	-55,9812
	11/08/2024 10:43:32	MT - CUIABÁ - Rua Euclides de Paula	Parada do Veículo		Alerta de Software	0	NÃO	-15,6420	-55,9812
	11/08/2024 10:41:32	MT - CUIABÁ - Rua Euclides de Paula	O veículo está bloqueado		Status	0	NÃO	-15,6420	-55,9812
	11/08/2024 10:41:32	MT - CUIABÁ - Rua Euclides de Paula	Parada do Veículo		Alerta de Software	0	NÃO	-15,6420	-55,9812
	11/08/2024 10:39:32	MT - CUIABÁ - Rua Euclides de Paula	O veículo está bloqueado		Status	0	NÃO	-15,6420	-55,9812
	11/08/2024 10:39:32	MT - CUIABÁ - Rua Euclides de Paula	Parada do Veículo		Alerta de Software	0	NÃO	-15,6420	-55,9812
	11/08/2024 10:37:32	MT - CUIABÁ - Rua Euclides de Paula	O veículo está bloqueado		Status	0	NÃO	-15,6420	-55,9812
	11/08/2024 10:37:32	MT - CUIABÁ - Rua Euclides de Paula	Parada do Veículo		Alerta de Software	0	NÃO	-15,6420	-55,9812
	11/08/2024 10:35:32	MT - CUIABÁ - Rua Euclides de Paula	O veículo está bloqueado		Status	0	NÃO	-15,6420	-55,9812
	11/08/2024 10:35:32	MT - CUIABÁ - Rua Euclides de Paula	Parada do Veículo		Alerta de Software	0	NÃO	-15,6420	-55,9812
	11/08/2024 10:33:32	MT - CUIABÁ - Rua Euclides de Paula	O veículo está bloqueado		Status	0	NÃO	-15,6420	-55,9812
	11/08/2024 10:33:32	MT - CUIABÁ - Rua Euclides de Paula	Parada do Veículo		Alerta de Software	0	NÃO	-15,6420	-55,9812
	11/08/2024 10:31:32	MT - CUIABÁ - Rua Euclides de Paula	O veículo está bloqueado		Status	0	NÃO	-15,6420	-55,9812
	11/08/2024 10:31:32	MT - CUIABÁ - Rua Euclides de Paula	Parada do Veículo		Alerta de Software	0	NÃO	-15,6420	-55,9812
	11/08/2024 10:29:32	MT - CUIABÁ - Rua Euclides de Paula	O veículo está bloqueado		Status	0	NÃO	-15,6420	-55,9812
	11/08/2024 10:29:32	MT - CUIABÁ - Rua Euclides de Paula	Parada do Veículo		Alerta de Software	0	NÃO	-15,6420	-55,9812

## RELATÓRIO ANALÍTICO POR VEÍCULO






































Período: 08/08/2024 00:00:00 à 14/08/2024 23:59:59

Identificador: GJN9C33 SIMONE FH 2023

Placa: GJN9C33

- Legenda:**
-  Mensagens enviadas do Veículo (Veículo -> Central)
  -  Mensagens enviadas do Veículo (Controle de Jornada Cliente)
  -  Mensagens enviadas da Central (Central -> Veículo)



Sentido:	Data e Hora:	Localização:	Mensagem:	Modo Emergência	Tipo Mensagem:	Vel. (Km/h)	Log ?	Latitude	Longitude
	11/08/2024 10:27:32	MT - CUIABÁ - Rua Euclides de Paula	O veículo está bloqueado		Status	0	NÃO	-15,6420	-55,9812
	11/08/2024 10:27:32	MT - CUIABÁ - Rua Euclides de Paula	Parada do Veículo		Alerta de Software	0	NÃO	-15,6420	-55,9812
	11/08/2024 10:25:32	MT - CUIABÁ - Rua Euclides de Paula	O veículo está bloqueado		Status	0	NÃO	-15,6420	-55,9812
	11/08/2024 10:25:32	MT - CUIABÁ - Rua Euclides de Paula	Parada do Veículo		Alerta de Software	0	NÃO	-15,6420	-55,9812
	11/08/2024 10:23:32	MT - CUIABÁ - Rua Euclides de Paula	O veículo está bloqueado		Status	0	NÃO	-15,6420	-55,9812
	11/08/2024 10:23:32	MT - CUIABÁ - Rua Euclides de Paula	Parada do Veículo		Alerta de Software	0	NÃO	-15,6420	-55,9812
	11/08/2024 10:21:32	MT - CUIABÁ - Rua Euclides de Paula	O veículo está bloqueado		Status	0	NÃO	-15,6420	-55,9812
	11/08/2024 10:21:32	MT - CUIABÁ - Rua Euclides de Paula	Parada do Veículo		Alerta de Software	0	NÃO	-15,6420	-55,9812
	11/08/2024 10:19:32	MT - CUIABÁ - Rua Euclides de Paula	O veículo está bloqueado		Status	0	NÃO	-15,6420	-55,9812
	11/08/2024 10:19:32	MT - CUIABÁ - Rua Euclides de Paula	Parada do Veículo		Alerta de Software	0	NÃO	-15,6420	-55,9812
	11/08/2024 10:17:32	MT - CUIABÁ - Rua Euclides de Paula	O veículo está bloqueado		Status	0	NÃO	-15,6420	-55,9812
	11/08/2024 10:17:32	MT - CUIABÁ - Rua Euclides de Paula	Parada do Veículo		Alerta de Software	0	NÃO	-15,6420	-55,9812
	11/08/2024 10:15:32	MT - CUIABÁ - Avenida Magno Rodrigues	O veículo está bloqueado		Status	0	NÃO	-15,6420	-55,9813
	11/08/2024 10:15:32	MT - CUIABÁ - Avenida Magno Rodrigues	Parada do Veículo		Alerta de Software	0	NÃO	-15,6420	-55,9813
	11/08/2024 10:13:32	MT - CUIABÁ - Avenida Magno Rodrigues	O veículo está bloqueado		Status	0	NÃO	-15,6420	-55,9813
	11/08/2024 10:13:32	MT - CUIABÁ - Avenida Magno Rodrigues	Parada do Veículo		Alerta de Software	0	NÃO	-15,6420	-55,9813
	11/08/2024 10:11:32	MT - CUIABÁ - Avenida Magno Rodrigues	O veículo está bloqueado		Status	0	NÃO	-15,6420	-55,9813
	11/08/2024 10:11:32	MT - CUIABÁ - Avenida Magno Rodrigues	Parada do Veículo		Alerta de Software	0	NÃO	-15,6420	-55,9813
	11/08/2024 10:09:32	MT - CUIABÁ - Avenida Magno Rodrigues	O veículo está bloqueado		Status	0	NÃO	-15,6420	-55,9813
	11/08/2024 10:09:32	MT - CUIABÁ - Avenida Magno Rodrigues	Parada do Veículo		Alerta de Software	0	NÃO	-15,6420	-55,9813
	11/08/2024 10:07:32	MT - CUIABÁ - Rua Euclides de Paula	O veículo está bloqueado		Status	0	NÃO	-15,6420	-55,9812
	11/08/2024 10:07:32	MT - CUIABÁ - Rua Euclides de Paula	Parada do Veículo		Alerta de Software	0	NÃO	-15,6420	-55,9812
	11/08/2024 10:05:32	MT - CUIABÁ - Rua Euclides de Paula	O veículo está bloqueado		Status	0	NÃO	-15,6420	-55,9812
	11/08/2024 10:05:32	MT - CUIABÁ - Rua Euclides de Paula	Parada do Veículo		Alerta de Software	0	NÃO	-15,6420	-55,9812
	11/08/2024 10:03:32	MT - CUIABÁ - Rua Euclides de Paula	O veículo está bloqueado		Status	0	NÃO	-15,6420	-55,9812
	11/08/2024 10:03:32	MT - CUIABÁ - Rua Euclides de Paula	Parada do Veículo		Alerta de Software	0	NÃO	-15,6420	-55,9812
	11/08/2024 10:01:32	MT - CUIABÁ - Rua Euclides de Paula	O veículo está bloqueado		Status	0	NÃO	-15,6420	-55,9812
	11/08/2024 10:01:32	MT - CUIABÁ - Rua Euclides de Paula	Parada do Veículo		Alerta de Software	0	NÃO	-15,6420	-55,9812
	11/08/2024 09:59:32	MT - CUIABÁ - Rua Euclides de Paula	O veículo está bloqueado		Status	0	NÃO	-15,6420	-55,9812
	11/08/2024 09:59:32	MT - CUIABÁ - Rua Euclides de Paula	Parada do Veículo		Alerta de Software	0	NÃO	-15,6420	-55,9812
	11/08/2024 09:57:32	MT - CUIABÁ - Rua Euclides de Paula	O veículo está bloqueado		Status	0	NÃO	-15,6420	-55,9812
	11/08/2024 09:57:32	MT - CUIABÁ - Rua Euclides de Paula	Parada do Veículo		Alerta de Software	0	NÃO	-15,6420	-55,9812
	11/08/2024 09:55:32	MT - CUIABÁ - Rua Euclides de Paula	O veículo está bloqueado		Status	0	NÃO	-15,6420	-55,9812
	11/08/2024 09:55:32	MT - CUIABÁ - Rua Euclides de Paula	Parada do Veículo		Alerta de Software	0	NÃO	-15,6420	-55,9812
	11/08/2024 09:53:32	MT - CUIABÁ - Rua Euclides de Paula	O veículo está bloqueado		Status	0	NÃO	-15,6420	-55,9812
	11/08/2024 09:53:32	MT - CUIABÁ - Rua Euclides de Paula	Parada do Veículo		Alerta de Software	0	NÃO	-15,6420	-55,9812
	11/08/2024 09:51:32	MT - CUIABÁ - Rua Euclides de Paula	O veículo está bloqueado		Status	0	NÃO	-15,6420	-55,9812

## RELATÓRIO ANALÍTICO POR VEÍCULO






































Período: 08/08/2024 00:00:00 à 14/08/2024 23:59:59

Identificador: GJN9C33 SIMONE FH 2023

Placa: GJN9C33

- Legenda:**
-  Mensagens enviadas do Veículo (Veículo -> Central)
  -  Mensagens enviadas do Veículo (Controle de Jornada Cliente)
  -  Mensagens enviadas da Central (Central -> Veículo)



Sentido:	Data e Hora:	Localização:	Mensagem:	Modo Emergência	Tipo Mensagem:	Vel. (Km/h)	Log ?	Latitude	Longitude
	11/08/2024 09:51:32	MT - CUIABÁ - Rua Euclides de Paula	Parada do Veículo		Alerta de Software	0	NÃO	-15,6420	-55,9812
	11/08/2024 09:49:32	MT - CUIABÁ - Rua Euclides de Paula	O veículo está bloqueado		Status	0	NÃO	-15,6420	-55,9812
	11/08/2024 09:49:32	MT - CUIABÁ - Rua Euclides de Paula	Parada do Veículo		Alerta de Software	0	NÃO	-15,6420	-55,9812
	11/08/2024 09:47:32	MT - CUIABÁ - Rua Euclides de Paula	O veículo está bloqueado		Status	0	NÃO	-15,6420	-55,9812
	11/08/2024 09:47:32	MT - CUIABÁ - Rua Euclides de Paula	Parada do Veículo		Alerta de Software	0	NÃO	-15,6420	-55,9812
	11/08/2024 09:45:32	MT - CUIABÁ - Rua Euclides de Paula	O veículo está bloqueado		Status	0	NÃO	-15,6420	-55,9812
	11/08/2024 09:45:32	MT - CUIABÁ - Rua Euclides de Paula	Parada do Veículo		Alerta de Software	0	NÃO	-15,6420	-55,9812
	11/08/2024 09:43:32	MT - CUIABÁ - Rua Euclides de Paula	O veículo está bloqueado		Status	0	NÃO	-15,6420	-55,9812
	11/08/2024 09:43:32	MT - CUIABÁ - Rua Euclides de Paula	Parada do Veículo		Alerta de Software	0	NÃO	-15,6420	-55,9812
	11/08/2024 09:41:32	MT - CUIABÁ - Rua Euclides de Paula	O veículo está bloqueado		Status	0	NÃO	-15,6420	-55,9812
	11/08/2024 09:41:32	MT - CUIABÁ - Rua Euclides de Paula	Parada do Veículo		Alerta de Software	0	NÃO	-15,6420	-55,9812
	11/08/2024 09:39:32	MT - CUIABÁ - Rua Euclides de Paula	O veículo está bloqueado		Status	0	NÃO	-15,6420	-55,9812
	11/08/2024 09:39:32	MT - CUIABÁ - Rua Euclides de Paula	Parada do Veículo		Alerta de Software	0	NÃO	-15,6420	-55,9812
	11/08/2024 09:37:32	MT - CUIABÁ - Rua Euclides de Paula	O veículo está bloqueado		Status	0	NÃO	-15,6420	-55,9812
	11/08/2024 09:37:32	MT - CUIABÁ - Rua Euclides de Paula	Parada do Veículo		Alerta de Software	0	NÃO	-15,6420	-55,9812
	11/08/2024 09:35:32	MT - CUIABÁ - Rua Euclides de Paula	O veículo está bloqueado		Status	0	NÃO	-15,6420	-55,9812
	11/08/2024 09:35:32	MT - CUIABÁ - Rua Euclides de Paula	Parada do Veículo		Alerta de Software	0	NÃO	-15,6420	-55,9812
	11/08/2024 09:33:32	MT - CUIABÁ - Rua Euclides de Paula	O veículo está bloqueado		Status	0	NÃO	-15,6420	-55,9812
	11/08/2024 09:33:32	MT - CUIABÁ - Rua Euclides de Paula	Parada do Veículo		Alerta de Software	0	NÃO	-15,6420	-55,9812
	11/08/2024 09:31:32	MT - CUIABÁ - Rua Euclides de Paula	O veículo está bloqueado		Status	0	NÃO	-15,6420	-55,9812
	11/08/2024 09:31:32	MT - CUIABÁ - Rua Euclides de Paula	Parada do Veículo		Alerta de Software	0	NÃO	-15,6420	-55,9812
	11/08/2024 09:29:32	MT - CUIABÁ - Rua Euclides de Paula	O veículo está bloqueado		Status	0	NÃO	-15,6420	-55,9812
	11/08/2024 09:29:32	MT - CUIABÁ - Rua Euclides de Paula	Parada do Veículo		Alerta de Software	0	NÃO	-15,6420	-55,9812
	11/08/2024 09:27:32	MT - CUIABÁ - Rua Euclides de Paula	O veículo está bloqueado		Status	0	NÃO	-15,6420	-55,9812
	11/08/2024 09:27:32	MT - CUIABÁ - Rua Euclides de Paula	Parada do Veículo		Alerta de Software	0	NÃO	-15,6420	-55,9812
	11/08/2024 09:25:32	MT - CUIABÁ - Rua Euclides de Paula	O veículo está bloqueado		Status	0	NÃO	-15,6420	-55,9812
	11/08/2024 09:25:32	MT - CUIABÁ - Rua Euclides de Paula	Parada do Veículo		Alerta de Software	0	NÃO	-15,6420	-55,9812
	11/08/2024 09:25:31	MT - CUIABÁ - Rua Euclides de Paula	Tempo de veículo parado excedido		Evento	0	NÃO	-15,6420	-55,9812
	11/08/2024 09:25:31	MT - CUIABÁ - Rua Euclides de Paula	O veículo está bloqueado		Status	0	NÃO	-15,6420	-55,9812
	11/08/2024 09:23:32	MT - CUIABÁ - Rua Euclides de Paula	O veículo está bloqueado		Status	0	NÃO	-15,6420	-55,9812
	11/08/2024 09:23:32	MT - CUIABÁ - Rua Euclides de Paula	Parada do Veículo		Alerta de Software	0	NÃO	-15,6420	-55,9812
	11/08/2024 09:21:32	MT - CUIABÁ - Rua Euclides de Paula	O veículo está bloqueado		Status	0	NÃO	-15,6420	-55,9812
	11/08/2024 09:21:32	MT - CUIABÁ - Rua Euclides de Paula	Parada do Veículo		Alerta de Software	0	NÃO	-15,6420	-55,9812
	11/08/2024 09:19:32	MT - CUIABÁ - Rua Euclides de Paula	O veículo está bloqueado		Status	0	NÃO	-15,6420	-55,9812
	11/08/2024 09:19:32	MT - CUIABÁ - Rua Euclides de Paula	Parada do Veículo		Alerta de Software	0	NÃO	-15,6420	-55,9812
	11/08/2024 09:17:32	MT - CUIABÁ - Rua Euclides de Paula	O veículo está bloqueado		Status	0	NÃO	-15,6420	-55,9812
	11/08/2024 09:17:32	MT - CUIABÁ - Rua Euclides de Paula	Parada do Veículo		Alerta de Software	0	NÃO	-15,6420	-55,9812

## RELATÓRIO ANALÍTICO POR VEÍCULO






































Período: 08/08/2024 00:00:00 à 14/08/2024 23:59:59

Identificador: GJN9C33 SIMONE FH 2023

Placa: GJN9C33

- Legenda:**
-  Mensagens enviadas do Veículo (Veículo -> Central)
  -  Mensagens enviadas do Veículo (Controle de Jornada Cliente)
  -  Mensagens enviadas da Central (Central -> Veículo)



Sentido:	Data e Hora:	Localização:	Mensagem:	Modo Emergência	Tipo Mensagem:	Vel. (Km/h)	Log ?	Latitude	Longitude
	11/08/2024 09:15:32	MT - CUIABÁ - Rua Euclides de Paula	O veículo está bloqueado		Status	0	NÃO	-15,6420	-55,9812
	11/08/2024 09:15:32	MT - CUIABÁ - Rua Euclides de Paula	Parada do Veículo		Alerta de Software	0	NÃO	-15,6420	-55,9812
	11/08/2024 09:13:32	MT - CUIABÁ - Rua Euclides de Paula	O veículo está bloqueado		Status	0	NÃO	-15,6420	-55,9812
	11/08/2024 09:13:32	MT - CUIABÁ - Rua Euclides de Paula	Parada do Veículo		Alerta de Software	0	NÃO	-15,6420	-55,9812
	11/08/2024 09:11:32	MT - CUIABÁ - Rua Euclides de Paula	O veículo está bloqueado		Status	0	NÃO	-15,6420	-55,9812
	11/08/2024 09:11:32	MT - CUIABÁ - Rua Euclides de Paula	Parada do Veículo		Alerta de Software	0	NÃO	-15,6420	-55,9812
	11/08/2024 09:09:32	MT - CUIABÁ - Rua Euclides de Paula	O veículo está bloqueado		Status	0	NÃO	-15,6420	-55,9812
	11/08/2024 09:09:32	MT - CUIABÁ - Rua Euclides de Paula	Parada do Veículo		Alerta de Software	0	NÃO	-15,6420	-55,9812
	11/08/2024 09:07:32	MT - CUIABÁ - Rua Euclides de Paula	O veículo está bloqueado		Status	0	NÃO	-15,6420	-55,9812
	11/08/2024 09:07:32	MT - CUIABÁ - Rua Euclides de Paula	Parada do Veículo		Alerta de Software	0	NÃO	-15,6420	-55,9812
	11/08/2024 09:05:32	MT - CUIABÁ - Rua Euclides de Paula	O veículo está bloqueado		Status	0	NÃO	-15,6420	-55,9812
	11/08/2024 09:05:32	MT - CUIABÁ - Rua Euclides de Paula	Parada do Veículo		Alerta de Software	0	NÃO	-15,6420	-55,9812
	11/08/2024 09:03:32	MT - CUIABÁ - Rua Euclides de Paula	O veículo está bloqueado		Status	0	NÃO	-15,6420	-55,9812
	11/08/2024 09:03:32	MT - CUIABÁ - Rua Euclides de Paula	Parada do Veículo		Alerta de Software	0	NÃO	-15,6420	-55,9812
	11/08/2024 09:01:32	MT - CUIABÁ - Rua Euclides de Paula	O veículo está bloqueado		Status	0	NÃO	-15,6420	-55,9812
	11/08/2024 09:01:32	MT - CUIABÁ - Rua Euclides de Paula	Parada do Veículo		Alerta de Software	0	NÃO	-15,6420	-55,9812
	11/08/2024 08:59:32	MT - CUIABÁ - Rua Euclides de Paula	O veículo está bloqueado		Status	0	NÃO	-15,6420	-55,9812
	11/08/2024 08:59:32	MT - CUIABÁ - Rua Euclides de Paula	Parada do Veículo		Alerta de Software	0	NÃO	-15,6420	-55,9812
	11/08/2024 08:57:32	MT - CUIABÁ - Rua Euclides de Paula	O veículo está bloqueado		Status	0	NÃO	-15,6420	-55,9812
	11/08/2024 08:57:32	MT - CUIABÁ - Rua Euclides de Paula	Parada do Veículo		Alerta de Software	0	NÃO	-15,6420	-55,9812
	11/08/2024 08:55:32	MT - CUIABÁ - Rua Euclides de Paula	O veículo está bloqueado		Status	0	NÃO	-15,6420	-55,9812
	11/08/2024 08:55:32	MT - CUIABÁ - Rua Euclides de Paula	Parada do Veículo		Alerta de Software	0	NÃO	-15,6420	-55,9812
	11/08/2024 08:53:32	MT - CUIABÁ - Rua Euclides de Paula	O veículo está bloqueado		Status	0	NÃO	-15,6420	-55,9812
	11/08/2024 08:53:32	MT - CUIABÁ - Rua Euclides de Paula	Parada do Veículo		Alerta de Software	0	NÃO	-15,6420	-55,9812
	11/08/2024 08:51:32	MT - CUIABÁ - Rua Euclides de Paula	O veículo está bloqueado		Status	0	NÃO	-15,6420	-55,9812
	11/08/2024 08:51:32	MT - CUIABÁ - Rua Euclides de Paula	Parada do Veículo		Alerta de Software	0	NÃO	-15,6420	-55,9812
	11/08/2024 08:49:32	MT - CUIABÁ - Rua Euclides de Paula	O veículo está bloqueado		Status	0	NÃO	-15,6420	-55,9812
	11/08/2024 08:49:32	MT - CUIABÁ - Rua Euclides de Paula	Parada do Veículo		Alerta de Software	0	NÃO	-15,6420	-55,9812
	11/08/2024 08:47:32	MT - CUIABÁ - Rua Euclides de Paula	O veículo está bloqueado		Status	0	NÃO	-15,6420	-55,9812
	11/08/2024 08:47:32	MT - CUIABÁ - Rua Euclides de Paula	Parada do Veículo		Alerta de Software	0	NÃO	-15,6420	-55,9812
	11/08/2024 08:45:32	MT - CUIABÁ - Rua Euclides de Paula	O veículo está bloqueado		Status	0	NÃO	-15,6420	-55,9812
	11/08/2024 08:45:32	MT - CUIABÁ - Rua Euclides de Paula	Parada do Veículo		Alerta de Software	0	NÃO	-15,6420	-55,9812
	11/08/2024 08:43:32	MT - CUIABÁ - Rua Euclides de Paula	O veículo está bloqueado		Status	0	NÃO	-15,6420	-55,9812
	11/08/2024 08:43:32	MT - CUIABÁ - Rua Euclides de Paula	Parada do Veículo		Alerta de Software	0	NÃO	-15,6420	-55,9812
	11/08/2024 08:41:32	MT - CUIABÁ - Rua Euclides de Paula	O veículo está bloqueado		Status	0	NÃO	-15,6420	-55,9812
	11/08/2024 08:41:32	MT - CUIABÁ - Rua Euclides de Paula	Parada do Veículo		Alerta de Software	0	NÃO	-15,6420	-55,9812
	11/08/2024 08:39:32	MT - CUIABÁ - Rua Euclides de Paula	O veículo está bloqueado		Status	0	NÃO	-15,6420	-55,9812

## RELATÓRIO ANALÍTICO POR VEÍCULO



































Período: 08/08/2024 00:00:00 à 14/08/2024 23:59:59

Identificador: GJN9C33 SIMONE FH 2023

Placa: GJN9C33

- Legenda:**
-  Mensagens enviadas do Veículo (Veículo -> Central)
  -  Mensagens enviadas do Veículo (Controle de Jornada Cliente)
  -  Mensagens enviadas da Central (Central -> Veículo)



Sentido:	Data e Hora:	Localização:	Mensagem:	Modo Emergência	Tipo Mensagem:	Vel. (Km/h)	Log ?	Latitude	Longitude
	11/08/2024 08:39:32	MT - CUIABÁ - Rua Euclides de Paula	Parada do Veículo		Alerta de Software	0	NÃO	-15,6420	-55,9812
	11/08/2024 08:37:32	MT - CUIABÁ - Rua Euclides de Paula	O veículo está bloqueado		Status	0	NÃO	-15,6420	-55,9812
	11/08/2024 08:37:32	MT - CUIABÁ - Rua Euclides de Paula	Parada do Veículo		Alerta de Software	0	NÃO	-15,6420	-55,9812
	11/08/2024 08:35:38	MT - CUIABÁ - Rua Euclides de Paula	Ignição desligada		Evento	0	NÃO	-15,6420	-55,9812
	11/08/2024 08:35:38	MT - CUIABÁ - Rua Euclides de Paula	O veículo está bloqueado		Status	0	NÃO	-15,6420	-55,9812
	11/08/2024 08:35:38	MT - CUIABÁ - Rua Euclides de Paula	Parada do Veículo		Alerta de Software	0	NÃO	-15,6420	-55,9812
	11/08/2024 08:35:32	MT - CUIABÁ - Rua Euclides de Paula	Ignição ligada		Status	0	NÃO	-15,6420	-55,9812
	11/08/2024 08:35:32	MT - CUIABÁ - Rua Euclides de Paula	O veículo está bloqueado		Status	0	NÃO	-15,6420	-55,9812
	11/08/2024 08:33:32	MT - CUIABÁ - Rua Euclides de Paula	Ignição ligada		Status	0	NÃO	-15,6420	-55,9812
	11/08/2024 08:33:32	MT - CUIABÁ - Rua Euclides de Paula	O veículo está bloqueado		Status	0	NÃO	-15,6420	-55,9812
	11/08/2024 08:33:32	MT - CUIABÁ - Rua Euclides de Paula	Parada do Veículo		Alerta de Software	0	NÃO	-15,6420	-55,9812
	11/08/2024 08:33:04	MT - CUIABÁ - Rua Euclides de Paula	Ignição ligada		Evento	0	NÃO	-15,6420	-55,9812
	11/08/2024 08:33:04	MT - CUIABÁ - Rua Euclides de Paula	O veículo está bloqueado		Status	0	NÃO	-15,6420	-55,9812
	11/08/2024 08:31:32	MT - CUIABÁ - Rua Euclides de Paula	O veículo está bloqueado		Status	0	NÃO	-15,6420	-55,9812
	11/08/2024 08:31:32	MT - CUIABÁ - Rua Euclides de Paula	Parada do Veículo		Alerta de Software	0	NÃO	-15,6420	-55,9812
	11/08/2024 08:29:32	MT - CUIABÁ - Rua Euclides de Paula	O veículo está bloqueado		Status	0	NÃO	-15,6420	-55,9812
	11/08/2024 08:29:32	MT - CUIABÁ - Rua Euclides de Paula	Parada do Veículo		Alerta de Software	0	NÃO	-15,6420	-55,9812
	11/08/2024 08:28:11	MT - CUIABÁ - Rua Euclides de Paula	Ignição desligada		Evento	0	NÃO	-15,6420	-55,9812
	11/08/2024 08:28:11	MT - CUIABÁ - Rua Euclides de Paula	O veículo está bloqueado		Status	0	NÃO	-15,6420	-55,9812
	11/08/2024 08:28:11	MT - CUIABÁ - Rua Euclides de Paula	Parada do Veículo		Alerta de Software	0	NÃO	-15,6420	-55,9812
	11/08/2024 08:27:32	MT - CUIABÁ - Avenida Magno Rodrigues	Ignição ligada		Status	4	NÃO	-15,6420	-55,9810
	11/08/2024 08:27:32	MT - CUIABÁ - Avenida Magno Rodrigues	O veículo está bloqueado		Status	4	NÃO	-15,6420	-55,9810
	11/08/2024 08:25:32	MT - CUIABÁ - Rua Euclides de Paula	Ignição ligada		Status	0	NÃO	-15,6420	-55,9812
	11/08/2024 08:25:32	MT - CUIABÁ - Rua Euclides de Paula	O veículo está bloqueado		Status	0	NÃO	-15,6420	-55,9812
	11/08/2024 08:25:32	MT - CUIABÁ - Rua Euclides de Paula	Parada do Veículo		Alerta de Software	0	NÃO	-15,6420	-55,9812
	11/08/2024 08:25:29	MT - CUIABÁ - Rua Euclides de Paula	09 PARADA PARA MANUTENCAO 09 PARADA MANUTENCAO: LOCAL: BORRACHARIA PREVISAO DE REINICIO DATA: HORA: ID MOTORISTA: 0805		Macro		NÃO	-15,6420	-55,9812
	11/08/2024 08:23:32	MT - CUIABÁ - Rua Francisco de Jesus	Ignição ligada		Status	11	NÃO	-15,6421	-55,9806
	11/08/2024 08:21:32	MT - CUIABÁ - Avenida Pascoal Ramos	Ignição ligada		Status	56	NÃO	-15,6495	-55,9851
	11/08/2024 08:19:32	MT - CUIABÁ - Próx. Avenida A	Ignição ligada		Status	50	NÃO	-15,6535	-55,9924
	11/08/2024 08:17:32	MT - CUIABÁ - Próx. Rodovia dos Imigrantes	Ignição ligada		Status	25	NÃO	-15,6528	-56,0019
	11/08/2024 08:17:17	MT - CUIABÁ - Próx. Rodovia dos Imigrantes	Cobertura de câmera ou motorista não detectado		Evento	21	NÃO	-15,6532	-56,0021
	11/08/2024 08:15:54	MT - CUIABÁ - Próx. BR-070	Cobertura de câmera ou motorista não detectado		Evento	28	NÃO	-15,6500	-56,0009
	11/08/2024 08:15:32	MT - CUIABÁ - Avenida Fernando Corrêa da Costa	Ignição ligada		Status	12	NÃO	-15,6496	-56,0004
	11/08/2024 08:14:24	MT - CUIABÁ - Próx. Rodovia dos Imigrantes	Cobertura de câmera ou motorista não detectado		Evento	19	NÃO	-15,6531	-56,0020






## RELATÓRIO ANALÍTICO POR VEÍCULO




































Período: 08/08/2024 00:00:00 à 14/08/2024 23:59:59

Identificador: GJN9C33 SIMONE FH 2023

Placa: GJN9C33

- Legenda:**
-  Mensagens enviadas do Veículo (Veículo -> Central)
  -  Mensagens enviadas do Veículo (Controle de Jornada Cliente)
  -  Mensagens enviadas da Central (Central -> Veículo)



Sentido:	Data e Hora:	Localização:	Mensagem:	Modo Emergência	Tipo Mensagem:	Vel. (Km/h)	Log ?	Latitude	Longitude
	11/08/2024 08:13:32	MT - CUIABÁ - Próx. Rodovia dos Imigrantes	Ignição ligada		Status	4	NÃO	-15,6541	-56,0017
	11/08/2024 08:12:54	MENSAGEM ENVIADA PELA CENTRAL   Enviada por: integração	Habilitar sensor de violação de painel		Comando		-		
	11/08/2024 08:12:53	MENSAGEM ENVIADA PELA CENTRAL   Enviada por: integração	Habilitar sensor de porta do motorista		Comando		-		
	11/08/2024 08:12:53	MENSAGEM ENVIADA PELA CENTRAL   Enviada por: integração	Desligar Bloqueio		Comando		-		
	11/08/2024 08:12:52	MENSAGEM ENVIADA PELA CENTRAL   Enviada por: integração	Habilitar sensor de desengate		Comando		-		
	11/08/2024 08:12:52	MENSAGEM ENVIADA PELA CENTRAL   Enviada por: integração	Habilitar sensor de porta do carona		Comando		-		
	11/08/2024 08:12:51	MENSAGEM ENVIADA PELA CENTRAL   Enviada por: integração	Desabilitar Botão de Abertura de Trava de Baú		Comando		-		
	11/08/2024 08:12:19	MT - CUIABÁ - Próx. Rodovia dos Imigrantes	11 REINICIO DE VIAGEM 11 REINICIO DE VIAGEM ID MOTORISTA:0805		Macro		NÃO	-15,6539	-56,0014
	11/08/2024 08:11:52	MT - CUIABÁ - Próx. Rodovia dos Imigrantes	Porta do Motorista aberta		Status	0	NÃO	-15,6539	-56,0014
	11/08/2024 08:11:52	MT - CUIABÁ - Próx. Rodovia dos Imigrantes	Ignição ligada		Evento	0	NÃO	-15,6539	-56,0014
	11/08/2024 08:11:52	MT - CUIABÁ - Próx. Rodovia dos Imigrantes	O veículo está bloqueado		Status	0	NÃO	-15,6539	-56,0014
	11/08/2024 08:11:45	MT - CUIABÁ - Próx. Rodovia dos Imigrantes	Porta do Motorista aberta		Evento	0	NÃO	-15,6539	-56,0014
	11/08/2024 08:11:45	MT - CUIABÁ - Próx. Rodovia dos Imigrantes	O veículo está bloqueado		Status	0	NÃO	-15,6539	-56,0014
	11/08/2024 08:11:32	MT - CUIABÁ - Próx. Rodovia dos Imigrantes	O veículo está bloqueado		Status	0	NÃO	-15,6539	-56,0014
	11/08/2024 08:09:32	MT - CUIABÁ - Próx. Rodovia dos Imigrantes	O veículo está bloqueado		Status	0	NÃO	-15,6539	-56,0014
	11/08/2024 08:07:32	MT - CUIABÁ - Próx. Rodovia dos Imigrantes	O veículo está bloqueado		Status	0	NÃO	-15,6539	-56,0014
	11/08/2024 08:07:32	MT - CUIABÁ - Próx. Rodovia dos Imigrantes	Parada do Veículo		Alerta de Software	0	NÃO	-15,6539	-56,0014
	11/08/2024 08:05:32	MT - CUIABÁ - Próx. Rua Onze	O veículo está bloqueado		Status	0	NÃO	-15,6539	-56,0013
	11/08/2024 08:05:32	MT - CUIABÁ - Próx. Rua Onze	Parada do Veículo		Alerta de Software	0	NÃO	-15,6539	-56,0013
	11/08/2024 08:03:32	MT - CUIABÁ - Próx. Rua Onze	O veículo está bloqueado		Status	0	NÃO	-15,6538	-56,0013
	11/08/2024 08:01:32	MT - CUIABÁ - Próx. Rua Onze	O veículo está bloqueado		Status	0	NÃO	-15,6538	-56,0013
	11/08/2024 07:59:32	MT - CUIABÁ - Próx. Rodovia dos Imigrantes	O veículo está bloqueado		Status	0	NÃO	-15,6537	-56,0013
	11/08/2024 07:57:32	MT - CUIABÁ - Próx. Rodovia dos Imigrantes	O veículo está bloqueado		Status	0	NÃO	-15,6537	-56,0013
	11/08/2024 07:57:32	MT - CUIABÁ - Próx. Rodovia dos Imigrantes	Parada do Veículo		Alerta de Software	0	NÃO	-15,6537	-56,0013
	11/08/2024 07:55:32	MT - CUIABÁ - Próx. Rodovia dos Imigrantes	O veículo está bloqueado		Status	0	NÃO	-15,6537	-56,0013
	11/08/2024 07:55:32	MT - CUIABÁ - Próx. Rodovia dos Imigrantes	Parada do Veículo		Alerta de Software	0	NÃO	-15,6537	-56,0013
	11/08/2024 07:54:12	MT - CUIABÁ - Próx. Rodovia dos Imigrantes	Porta do Motorista aberta		Status	0	NÃO	-15,6537	-56,0013
	11/08/2024 07:54:12	MT - CUIABÁ - Próx. Rodovia dos Imigrantes	Ignição desligada		Evento	0	NÃO	-15,6537	-56,0013
	11/08/2024 07:54:12	MT - CUIABÁ - Próx. Rodovia dos Imigrantes	O veículo está bloqueado		Status	0	NÃO	-15,6537	-56,0013
	11/08/2024 07:54:01	MT - CUIABÁ - Próx. Rodovia dos Imigrantes	Porta do Motorista aberta		Evento	0	NÃO	-15,6537	-56,0013
	11/08/2024 07:54:01	MT - CUIABÁ - Próx. Rodovia dos Imigrantes	Ignição ligada		Status	0	NÃO	-15,6537	-56,0013
	11/08/2024 07:54:01	MT - CUIABÁ - Próx. Rodovia dos Imigrantes	O veículo está bloqueado		Status	0	NÃO	-15,6537	-56,0013
	11/08/2024 07:53:32	MT - CUIABÁ - Próx. Rodovia dos Imigrantes	Ignição ligada		Status	10	NÃO	-15,6535	-56,0010
	11/08/2024 07:53:32	MT - CUIABÁ - Próx. Rodovia dos Imigrantes	O veículo está bloqueado		Status	10	NÃO	-15,6535	-56,0010
	11/08/2024 07:51:32	MT - CUIABÁ - Próx. Rodovia dos Imigrantes	Ignição ligada		Status	0	NÃO	-15,6526	-56,0015

## RELATÓRIO ANALÍTICO POR VEÍCULO






































Período: 08/08/2024 00:00:00 à 14/08/2024 23:59:59

Identificador: GJN9C33 SIMONE FH 2023

Placa: GJN9C33




- Legenda:**
-  Mensagens enviadas do Veículo (Veículo -> Central)
  -  Mensagens enviadas do Veículo (Controle de Jornada Cliente)
  -  Mensagens enviadas da Central (Central -> Veículo)





































Sentido:	Data e Hora:	Localização:	Mensagem:	Modo Emergência	Tipo Mensagem:	Vel. (Km/h)	Log ?	Latitude	Longitude
	11/08/2024 07:51:32	MT - CUIABÁ - Próx. Rodovia dos Imigrantes	O veículo está bloqueado		Status	0	NÃO	-15,6526	-56,0015
	11/08/2024 07:49:32	MT - CUIABÁ - Próx. Rodovia dos Imigrantes	Ignição ligada		Status	0	NÃO	-15,6526	-56,0015
	11/08/2024 07:49:32	MT - CUIABÁ - Próx. Rodovia dos Imigrantes	O veículo está bloqueado		Status	0	NÃO	-15,6526	-56,0015
	11/08/2024 07:47:32	MT - CUIABÁ - Próx. Rodovia dos Imigrantes	Ignição ligada		Status	0	NÃO	-15,6526	-56,0015
	11/08/2024 07:47:32	MT - CUIABÁ - Próx. Rodovia dos Imigrantes	O veículo está bloqueado		Status	0	NÃO	-15,6526	-56,0015
	11/08/2024 07:47:32	MT - CUIABÁ - Próx. Rodovia dos Imigrantes	Parada do Veículo		Alerta de Software	0	NÃO	-15,6526	-56,0015
	11/08/2024 07:46:51	MT - CUIABÁ - Próx. Rodovia dos Imigrantes	Ignição ligada		Evento	0	NÃO	-15,6526	-56,0015
	11/08/2024 07:46:51	MT - CUIABÁ - Próx. Rodovia dos Imigrantes	O veículo está bloqueado		Status	0	NÃO	-15,6526	-56,0015
	11/08/2024 07:46:15	MT - CUIABÁ - Próx. Rodovia dos Imigrantes	Porta do Motorista aberta		Evento	0	NÃO	-15,6526	-56,0015
	11/08/2024 07:46:15	MT - CUIABÁ - Próx. Rodovia dos Imigrantes	O veículo está bloqueado		Status	0	NÃO	-15,6526	-56,0015
	11/08/2024 07:46:15	MT - CUIABÁ - Próx. Rodovia dos Imigrantes	Parada do Veículo		Alerta de Software	0	NÃO	-15,6526	-56,0015
	11/08/2024 07:45:32	MT - CUIABÁ - Próx. Rodovia dos Imigrantes	O veículo está bloqueado		Status	0	NÃO	-15,6526	-56,0015
	11/08/2024 07:43:32	MT - CUIABÁ - Próx. Rodovia dos Imigrantes	O veículo está bloqueado		Status	0	NÃO	-15,6526	-56,0015
	11/08/2024 07:41:32	MT - CUIABÁ - Próx. Rodovia dos Imigrantes	O veículo está bloqueado		Status	0	NÃO	-15,6526	-56,0015
	11/08/2024 07:39:32	MT - CUIABÁ - Próx. Rodovia dos Imigrantes	O veículo está bloqueado		Status	0	NÃO	-15,6526	-56,0015
	11/08/2024 07:37:32	MT - CUIABÁ - Próx. Rodovia dos Imigrantes	O veículo está bloqueado		Status	0	NÃO	-15,6526	-56,0015
	11/08/2024 07:37:32	MT - CUIABÁ - Próx. Rodovia dos Imigrantes	Parada do Veículo		Alerta de Software	0	NÃO	-15,6526	-56,0015
	11/08/2024 07:35:32	MT - CUIABÁ - Próx. Rodovia dos Imigrantes	O veículo está bloqueado		Status	0	NÃO	-15,6526	-56,0015
	11/08/2024 07:35:32	MT - CUIABÁ - Próx. Rodovia dos Imigrantes	Parada do Veículo		Alerta de Software	0	NÃO	-15,6526	-56,0015
	11/08/2024 07:33:32	MT - CUIABÁ - Próx. Rodovia dos Imigrantes	O veículo está bloqueado		Status	0	NÃO	-15,6526	-56,0015
	11/08/2024 07:31:32	MT - CUIABÁ - Próx. Rodovia dos Imigrantes	O veículo está bloqueado		Status	0	NÃO	-15,6526	-56,0015
	11/08/2024 07:29:32	MT - CUIABÁ - Próx. Rodovia dos Imigrantes	O veículo está bloqueado		Status	0	NÃO	-15,6526	-56,0015
	11/08/2024 07:27:32	MT - CUIABÁ - Próx. Rodovia dos Imigrantes	O veículo está bloqueado		Status	0	NÃO	-15,6526	-56,0015
	11/08/2024 07:27:32	MT - CUIABÁ - Próx. Rodovia dos Imigrantes	Parada do Veículo		Alerta de Software	0	NÃO	-15,6526	-56,0015
	11/08/2024 07:25:32	MT - CUIABÁ - Próx. Rodovia dos Imigrantes	O veículo está bloqueado		Status	0	NÃO	-15,6526	-56,0015
	11/08/2024 07:25:32	MT - CUIABÁ - Próx. Rodovia dos Imigrantes	Parada do Veículo		Alerta de Software	0	NÃO	-15,6526	-56,0015
	11/08/2024 07:23:32	MT - CUIABÁ - Próx. Rodovia dos Imigrantes	O veículo está bloqueado		Status	0	NÃO	-15,6526	-56,0015
	11/08/2024 07:21:32	MT - CUIABÁ - Próx. Rodovia dos Imigrantes	O veículo está bloqueado		Status	0	NÃO	-15,6526	-56,0015
	11/08/2024 07:19:32	MT - CUIABÁ - Próx. Rodovia dos Imigrantes	O veículo está bloqueado		Status	0	NÃO	-15,6526	-56,0015
	11/08/2024 07:17:35	MT - CUIABÁ - Próx. Rodovia dos Imigrantes	Posição Periódica Lora	LORA	Status	0	NÃO	-15,6525	-56,0013
	11/08/2024 07:17:35	MT - CUIABÁ - Próx. Rodovia dos Imigrantes	O veículo está bloqueado	LORA	Status	0	NÃO	-15,6525	-56,0013
	11/08/2024 07:17:35	MT - CUIABÁ - Próx. Rodovia dos Imigrantes	Parada do Veículo	LORA	Alerta de Software	0	NÃO	-15,6525	-56,0013
	11/08/2024 07:17:32	MT - CUIABÁ - Próx. Rodovia dos Imigrantes	O veículo está bloqueado		Status	0	NÃO	-15,6526	-56,0015
	11/08/2024 07:15:32	MT - CUIABÁ - Próx. Rodovia dos Imigrantes	O veículo está bloqueado		Status	0	NÃO	-15,6526	-56,0015
	11/08/2024 07:15:32	MT - CUIABÁ - Próx. Rodovia dos Imigrantes	Parada do Veículo		Alerta de Software	0	NÃO	-15,6526	-56,0015
	11/08/2024 07:13:32	MT - CUIABÁ - Próx. Rodovia dos Imigrantes	O veículo está bloqueado		Status	0	NÃO	-15,6526	-56,0015
	11/08/2024 07:11:32	MT - CUIABÁ - Próx. Rodovia dos Imigrantes	Porta do Motorista aberta		Status	0	NÃO	-15,6526	-56,0015

RELATÓRIO ANALÍTICO POR VEÍCULO

Período: 08/08/2024 00:00:00 à 14/08/2024 23:59:59  
Identificador: GJN9C33 SIMONE FH 2023  
Placa: GJN9C33

- Legenda:**
-  Mensagens enviadas do Veículo (Veículo -> Central)
  -  Mensagens enviadas do Veículo (Controle de Jornada Cliente)
  -  Mensagens enviadas da Central (Central -> Veículo)



Sentido:	Data e Hora:	Localização:	Mensagem:	Modo Emergência	Tipo Mensagem:	Vel. (Km/h)	Log ?	Latitude	Longitude
	11/08/2024 07:11:32	MT - CUIABÁ - Próx. Rodovia dos Imigrantes	O veículo está bloqueado		Status	0	NÃO	-15,6526	-56,0015
	11/08/2024 07:09:32	MENSAGEM ENVIADA PELA CENTRAL   Enviada por: integração	Temporizador 10-10 / 18 hora(s)		Comando		-		
	11/08/2024 07:09:32	MT - CUIABÁ - Próx. Rodovia dos Imigrantes	Porta do Motorista aberta		Status	0	NÃO	-15,6526	-56,0015
	11/08/2024 07:09:32	MT - CUIABÁ - Próx. Rodovia dos Imigrantes	O veículo está bloqueado		Status	0	NÃO	-15,6526	-56,0015
	11/08/2024 07:08:23	MT - CUIABÁ - Próx. Rodovia dos Imigrantes	Porta do Motorista aberta		Evento	0	NÃO	-15,6526	-56,0015
	11/08/2024 07:08:23	MT - CUIABÁ - Próx. Rodovia dos Imigrantes	O veículo está bloqueado		Status	0	NÃO	-15,6526	-56,0015
	11/08/2024 07:08:23	MT - CUIABÁ - Próx. Rodovia dos Imigrantes	Parada do Veículo		Alerta de Software	0	NÃO	-15,6526	-56,0015
	11/08/2024 07:07:32	MT - CUIABÁ - Próx. Rodovia dos Imigrantes	O veículo está bloqueado		Status	0	NÃO	-15,6526	-56,0015
	11/08/2024 07:05:32	MT - CUIABÁ - Próx. Rodovia dos Imigrantes	O veículo está bloqueado		Status	0	NÃO	-15,6526	-56,0015
	11/08/2024 07:05:32	MT - CUIABÁ - Próx. Rodovia dos Imigrantes	Parada do Veículo		Alerta de Software	0	NÃO	-15,6526	-56,0015
	11/08/2024 07:03:32	MT - CUIABÁ - Próx. Rodovia dos Imigrantes	O veículo está bloqueado		Status	0	NÃO	-15,6526	-56,0015
	11/08/2024 07:01:32	MT - CUIABÁ - Próx. Rodovia dos Imigrantes	O veículo está bloqueado		Status	0	NÃO	-15,6526	-56,0015
	11/08/2024 06:59:32	MT - CUIABÁ - Próx. Rodovia dos Imigrantes	O veículo está bloqueado		Status	0	NÃO	-15,6526	-56,0015
	11/08/2024 06:57:32	MT - CUIABÁ - Próx. Rodovia dos Imigrantes	O veículo está bloqueado		Status	0	NÃO	-15,6526	-56,0015
	11/08/2024 06:57:32	MT - CUIABÁ - Próx. Rodovia dos Imigrantes	Parada do Veículo		Alerta de Software	0	NÃO	-15,6526	-56,0015
	11/08/2024 06:55:32	MT - CUIABÁ - Próx. Rodovia dos Imigrantes	O veículo está bloqueado		Status	0	NÃO	-15,6526	-56,0015
	11/08/2024 06:55:32	MT - CUIABÁ - Próx. Rodovia dos Imigrantes	Parada do Veículo		Alerta de Software	0	NÃO	-15,6526	-56,0015
	11/08/2024 06:53:32	MT - CUIABÁ - Próx. Rodovia dos Imigrantes	O veículo está bloqueado		Status	0	NÃO	-15,6526	-56,0015
	11/08/2024 06:51:32	MT - CUIABÁ - Próx. Rodovia dos Imigrantes	O veículo está bloqueado		Status	0	NÃO	-15,6526	-56,0015
	11/08/2024 06:50:49	MT - CUIABÁ - Próx. Rodovia dos Imigrantes	Porta do Carona aberta		Evento	0	NÃO	-15,6526	-56,0015
	11/08/2024 06:50:49	MT - CUIABÁ - Próx. Rodovia dos Imigrantes	O veículo está bloqueado		Status	0	NÃO	-15,6526	-56,0015
	11/08/2024 06:49:32	MT - CUIABÁ - Próx. Rodovia dos Imigrantes	O veículo está bloqueado		Status	0	NÃO	-15,6526	-56,0015
	11/08/2024 06:47:32	MT - CUIABÁ - Próx. Rodovia dos Imigrantes	Porta do Carona aberta		Status	0	NÃO	-15,6526	-56,0015
	11/08/2024 06:47:32	MT - CUIABÁ - Próx. Rodovia dos Imigrantes	O veículo está bloqueado		Status	0	NÃO	-15,6526	-56,0015
	11/08/2024 06:47:32	MT - CUIABÁ - Próx. Rodovia dos Imigrantes	Parada do Veículo		Alerta de Software	0	NÃO	-15,6526	-56,0015
	11/08/2024 06:46:17	MT - CUIABÁ - Próx. Rodovia dos Imigrantes	Porta do Carona aberta		Evento	0	NÃO	-15,6526	-56,0015
	11/08/2024 06:46:17	MT - CUIABÁ - Próx. Rodovia dos Imigrantes	O veículo está bloqueado		Status	0	NÃO	-15,6526	-56,0015
	11/08/2024 06:46:17	MT - CUIABÁ - Próx. Rodovia dos Imigrantes	Parada do Veículo		Alerta de Software	0	NÃO	-15,6526	-56,0015
	11/08/2024 06:45:32	MT - CUIABÁ - Próx. Rodovia dos Imigrantes	O veículo está bloqueado		Status	0	NÃO	-15,6526	-56,0015
	11/08/2024 06:43:32	MT - CUIABÁ - Próx. Rodovia dos Imigrantes	O veículo está bloqueado		Status	0	NÃO	-15,6526	-56,0015
	11/08/2024 06:41:32	MT - CUIABÁ - Próx. Rodovia dos Imigrantes	O veículo está bloqueado		Status	0	NÃO	-15,6526	-56,0015
	11/08/2024 06:39:32	MT - CUIABÁ - Próx. Rodovia dos Imigrantes	Porta do Carona aberta		Status	0	NÃO	-15,6526	-56,0015
	11/08/2024 06:39:32	MT - CUIABÁ - Próx. Rodovia dos Imigrantes	O veículo está bloqueado		Status	0	NÃO	-15,6526	-56,0015
	11/08/2024 06:38:24	MT - CUIABÁ - Próx. Rodovia dos Imigrantes	Porta do Carona aberta		Evento	0	NÃO	-15,6526	-56,0015
	11/08/2024 06:38:24	MT - CUIABÁ - Próx. Rodovia dos Imigrantes	O veículo está bloqueado		Status	0	NÃO	-15,6526	-56,0015
	11/08/2024 06:38:24	MT - CUIABÁ - Próx. Rodovia dos Imigrantes	Parada do Veículo		Alerta de Software	0	NÃO	-15,6526	-56,0015
	11/08/2024 06:37:52	MT - CUIABÁ - Próx. Rodovia dos Imigrantes	Porta do Motorista aberta		Status	0	NÃO	-15,6526	-56,0015

## RELATÓRIO ANALÍTICO POR VEÍCULO






































Período: 08/08/2024 00:00:00 à 14/08/2024 23:59:59

Identificador: GJN9C33 SIMONE FH 2023

Placa: GJN9C33

- Legenda:**
-  Mensagens enviadas do Veículo (Veículo -> Central)
  -  Mensagens enviadas do Veículo (Controle de Jornada Cliente)
  -  Mensagens enviadas da Central (Central -> Veículo)






Sentido:	Data e Hora:	Localização:	Mensagem:	Modo Emergência	Tipo Mensagem:	Vel. (Km/h)	Log ?	Latitude	Longitude
	11/08/2024 06:37:52	MT - CUIABÁ - Próx. Rodovia dos Imigrantes	Ignição desligada		Evento	0	NÃO	-15,6526	-56,0015
	11/08/2024 06:37:52	MT - CUIABÁ - Próx. Rodovia dos Imigrantes	O veículo está bloqueado		Status	0	NÃO	-15,6526	-56,0015
	11/08/2024 06:37:41	MT - CUIABÁ - Próx. Rodovia dos Imigrantes	Porta do Motorista aberta		Evento	0	NÃO	-15,6526	-56,0015
	11/08/2024 06:37:41	MT - CUIABÁ - Próx. Rodovia dos Imigrantes	Ignição ligada		Status	0	NÃO	-15,6526	-56,0015
	11/08/2024 06:37:41	MT - CUIABÁ - Próx. Rodovia dos Imigrantes	O veículo está bloqueado		Status	0	NÃO	-15,6526	-56,0015
	11/08/2024 06:37:32	MT - CUIABÁ - Próx. Rodovia dos Imigrantes	Ignição ligada		Status	0	NÃO	-15,6526	-56,0015
	11/08/2024 06:37:32	MT - CUIABÁ - Próx. Rodovia dos Imigrantes	O veículo está bloqueado		Status	0	NÃO	-15,6526	-56,0015
	11/08/2024 06:35:32	MT - CUIABÁ - Próx. Rodovia dos Imigrantes	Ignição ligada		Status	0	NÃO	-15,6521	-56,0015
	11/08/2024 06:35:32	MT - CUIABÁ - Próx. Rodovia dos Imigrantes	O veículo está bloqueado		Status	0	NÃO	-15,6521	-56,0015
	11/08/2024 06:35:32	MT - CUIABÁ - Próx. Rodovia dos Imigrantes	Parada do Veículo		Alerta de Software	0	NÃO	-15,6521	-56,0015
	11/08/2024 06:34:56	MT - CUIABÁ - Próx. Rodovia dos Imigrantes	Ignição ligada		Evento	0	NÃO	-15,6521	-56,0015
	11/08/2024 06:34:56	MT - CUIABÁ - Próx. Rodovia dos Imigrantes	O veículo está bloqueado		Status	0	NÃO	-15,6521	-56,0015
	11/08/2024 06:34:37	MT - CUIABÁ - Próx. Rodovia dos Imigrantes	Porta do Motorista aberta		Evento	0	NÃO	-15,6521	-56,0015
	11/08/2024 06:34:37	MT - CUIABÁ - Próx. Rodovia dos Imigrantes	O veículo está bloqueado		Status	0	NÃO	-15,6521	-56,0015
	11/08/2024 06:33:32	MT - CUIABÁ - Próx. Rodovia dos Imigrantes	Porta do Motorista aberta		Status	0	NÃO	-15,6521	-56,0015
	11/08/2024 06:33:32	MT - CUIABÁ - Próx. Rodovia dos Imigrantes	O veículo está bloqueado		Status	0	NÃO	-15,6521	-56,0015
	11/08/2024 06:33:24	MT - CUIABÁ - Próx. Rodovia dos Imigrantes	Porta do Motorista aberta		Evento	0	NÃO	-15,6521	-56,0015
	11/08/2024 06:33:24	MT - CUIABÁ - Próx. Rodovia dos Imigrantes	O veículo está bloqueado		Status	0	NÃO	-15,6521	-56,0015
	11/08/2024 06:31:32	MT - CUIABÁ - Próx. Rodovia dos Imigrantes	O veículo está bloqueado		Status	0	NÃO	-15,6521	-56,0015
	11/08/2024 06:29:32	MT - CUIABÁ - Próx. Rodovia dos Imigrantes	O veículo está bloqueado		Status	0	NÃO	-15,6521	-56,0015
	11/08/2024 06:27:32	MT - CUIABÁ - Próx. Rodovia dos Imigrantes	Porta do Motorista aberta		Status	0	NÃO	-15,6521	-56,0015
	11/08/2024 06:27:32	MT - CUIABÁ - Próx. Rodovia dos Imigrantes	O veículo está bloqueado		Status	0	NÃO	-15,6521	-56,0015
	11/08/2024 06:27:32	MT - CUIABÁ - Próx. Rodovia dos Imigrantes	Parada do Veículo		Alerta de Software	0	NÃO	-15,6521	-56,0015
	11/08/2024 06:27:20	MT - CUIABÁ - Próx. Rodovia dos Imigrantes	Porta do Motorista aberta		Evento	0	NÃO	-15,6521	-56,0015
	11/08/2024 06:27:20	MT - CUIABÁ - Próx. Rodovia dos Imigrantes	O veículo está bloqueado		Status	0	NÃO	-15,6521	-56,0015
	11/08/2024 06:25:32	MT - CUIABÁ - Próx. Rodovia dos Imigrantes	O veículo está bloqueado		Status	0	NÃO	-15,6521	-56,0015
	11/08/2024 06:25:32	MT - CUIABÁ - Próx. Rodovia dos Imigrantes	Parada do Veículo		Alerta de Software	0	NÃO	-15,6521	-56,0015
	11/08/2024 06:23:32	MT - CUIABÁ - Próx. Rodovia dos Imigrantes	O veículo está bloqueado		Status	0	NÃO	-15,6521	-56,0015
	11/08/2024 06:21:32	MT - CUIABÁ - Próx. Rodovia dos Imigrantes	O veículo está bloqueado		Status	0	NÃO	-15,6521	-56,0015
	11/08/2024 06:19:32	MT - CUIABÁ - Próx. Rodovia dos Imigrantes	O veículo está bloqueado		Status	0	NÃO	-15,6521	-56,0015
	11/08/2024 06:17:32	MT - CUIABÁ - Próx. Rodovia dos Imigrantes	O veículo está bloqueado		Status	0	NÃO	-15,6521	-56,0015
	11/08/2024 06:17:32	MT - CUIABÁ - Próx. Rodovia dos Imigrantes	Parada do Veículo		Alerta de Software	0	NÃO	-15,6521	-56,0015
	11/08/2024 06:15:32	MT - CUIABÁ - Próx. Rodovia dos Imigrantes	O veículo está bloqueado		Status	0	NÃO	-15,6521	-56,0015
	11/08/2024 06:15:32	MT - CUIABÁ - Próx. Rodovia dos Imigrantes	Parada do Veículo		Alerta de Software	0	NÃO	-15,6521	-56,0015
	11/08/2024 06:13:32	MT - CUIABÁ - Próx. Rodovia dos Imigrantes	O veículo está bloqueado		Status	0	NÃO	-15,6521	-56,0015
	11/08/2024 06:11:32	MT - CUIABÁ - Próx. Rodovia dos Imigrantes	O veículo está bloqueado		Status	0	NÃO	-15,6521	-56,0015
	11/08/2024 06:09:32	MT - CUIABÁ - Próx. Rodovia dos Imigrantes	O veículo está bloqueado		Status	0	NÃO	-15,6521	-56,0015

## RELATÓRIO ANALÍTICO POR VEÍCULO






































Período: 08/08/2024 00:00:00 à 14/08/2024 23:59:59

Identificador: GJN9C33 SIMONE FH 2023

Placa: GJN9C33

- Legenda:**
-  Mensagens enviadas do Veículo (Veículo -> Central)
  -  Mensagens enviadas do Veículo (Controle de Jornada Cliente)
  -  Mensagens enviadas da Central (Central -> Veículo)



Sentido:	Data e Hora:	Localização:	Mensagem:	Modo Emergência	Tipo Mensagem:	Vel. (Km/h)	Log ?	Latitude	Longitude
	11/08/2024 06:07:32	MT - CUIABÁ - Próx. Rodovia dos Imigrantes	O veículo está bloqueado		Status	0	NÃO	-15,6521	-56,0015
	11/08/2024 06:07:32	MT - CUIABÁ - Próx. Rodovia dos Imigrantes	Parada do Veículo		Alerta de Software	0	NÃO	-15,6521	-56,0015
	11/08/2024 06:05:32	MT - CUIABÁ - Próx. Rodovia dos Imigrantes	O veículo está bloqueado		Status	0	NÃO	-15,6521	-56,0015
	11/08/2024 06:05:32	MT - CUIABÁ - Próx. Rodovia dos Imigrantes	Parada do Veículo		Alerta de Software	0	NÃO	-15,6521	-56,0015
	11/08/2024 06:03:32	MT - CUIABÁ - Próx. Rodovia dos Imigrantes	O veículo está bloqueado		Status	0	NÃO	-15,6521	-56,0015
	11/08/2024 06:01:32	MT - CUIABÁ - Próx. Rodovia dos Imigrantes	O veículo está bloqueado		Status	0	NÃO	-15,6521	-56,0015
	11/08/2024 05:59:32	MT - CUIABÁ - Próx. Rodovia dos Imigrantes	O veículo está bloqueado		Status	0	NÃO	-15,6521	-56,0015
	11/08/2024 05:57:32	MT - CUIABÁ - Próx. Rodovia dos Imigrantes	O veículo está bloqueado		Status	0	NÃO	-15,6521	-56,0015
	11/08/2024 05:57:32	MT - CUIABÁ - Próx. Rodovia dos Imigrantes	Parada do Veículo		Alerta de Software	0	NÃO	-15,6521	-56,0015
	11/08/2024 05:55:32	MT - CUIABÁ - Próx. Rodovia dos Imigrantes	O veículo está bloqueado		Status	0	NÃO	-15,6521	-56,0015
	11/08/2024 05:55:32	MT - CUIABÁ - Próx. Rodovia dos Imigrantes	Parada do Veículo		Alerta de Software	0	NÃO	-15,6521	-56,0015
	11/08/2024 05:53:32	MT - CUIABÁ - Próx. Rodovia dos Imigrantes	O veículo está bloqueado		Status	0	NÃO	-15,6521	-56,0015
	11/08/2024 05:51:32	MT - CUIABÁ - Próx. Rodovia dos Imigrantes	O veículo está bloqueado		Status	0	NÃO	-15,6521	-56,0015
	11/08/2024 05:49:32	MT - CUIABÁ - Próx. Rodovia dos Imigrantes	O veículo está bloqueado		Status	0	NÃO	-15,6521	-56,0015
	11/08/2024 05:47:32	MT - CUIABÁ - Próx. Rodovia dos Imigrantes	O veículo está bloqueado		Status	0	NÃO	-15,6521	-56,0015
	11/08/2024 05:47:32	MT - CUIABÁ - Próx. Rodovia dos Imigrantes	Parada do Veículo		Alerta de Software	0	NÃO	-15,6521	-56,0015
	11/08/2024 05:45:32	MT - CUIABÁ - Próx. Rodovia dos Imigrantes	O veículo está bloqueado		Status	0	NÃO	-15,6522	-56,0015
	11/08/2024 05:45:32	MT - CUIABÁ - Próx. Rodovia dos Imigrantes	Parada do Veículo		Alerta de Software	0	NÃO	-15,6522	-56,0015
	11/08/2024 05:43:32	MT - CUIABÁ - Próx. Rodovia dos Imigrantes	O veículo está bloqueado		Status	0	NÃO	-15,6522	-56,0015
	11/08/2024 05:41:32	MT - CUIABÁ - Próx. Rodovia dos Imigrantes	O veículo está bloqueado		Status	0	NÃO	-15,6521	-56,0015
	11/08/2024 05:39:32	MT - CUIABÁ - Próx. Rodovia dos Imigrantes	O veículo está bloqueado		Status	0	NÃO	-15,6521	-56,0015
	11/08/2024 05:37:32	MT - CUIABÁ - Próx. Rodovia dos Imigrantes	O veículo está bloqueado		Status	0	NÃO	-15,6521	-56,0015
	11/08/2024 05:37:32	MT - CUIABÁ - Próx. Rodovia dos Imigrantes	Parada do Veículo		Alerta de Software	0	NÃO	-15,6521	-56,0015
	11/08/2024 05:35:32	MT - CUIABÁ - Próx. Rodovia dos Imigrantes	O veículo está bloqueado		Status	0	NÃO	-15,6522	-56,0015
	11/08/2024 05:35:32	MT - CUIABÁ - Próx. Rodovia dos Imigrantes	Parada do Veículo		Alerta de Software	0	NÃO	-15,6522	-56,0015
	11/08/2024 05:33:32	MT - CUIABÁ - Próx. Rodovia dos Imigrantes	O veículo está bloqueado		Status	0	NÃO	-15,6522	-56,0015
	11/08/2024 05:31:32	MT - CUIABÁ - Próx. Rodovia dos Imigrantes	O veículo está bloqueado		Status	0	NÃO	-15,6522	-56,0015
	11/08/2024 05:29:32	MT - CUIABÁ - Próx. Rodovia dos Imigrantes	O veículo está bloqueado		Status	0	NÃO	-15,6522	-56,0015
	11/08/2024 05:27:32	MT - CUIABÁ - Próx. Rodovia dos Imigrantes	O veículo está bloqueado		Status	0	NÃO	-15,6522	-56,0015
	11/08/2024 05:27:32	MT - CUIABÁ - Próx. Rodovia dos Imigrantes	Parada do Veículo		Alerta de Software	0	NÃO	-15,6522	-56,0015
	11/08/2024 05:25:32	MT - CUIABÁ - Próx. Rodovia dos Imigrantes	O veículo está bloqueado		Status	0	NÃO	-15,6522	-56,0015
	11/08/2024 05:25:32	MT - CUIABÁ - Próx. Rodovia dos Imigrantes	Parada do Veículo		Alerta de Software	0	NÃO	-15,6522	-56,0015
	11/08/2024 05:23:32	MT - CUIABÁ - Próx. Rodovia dos Imigrantes	O veículo está bloqueado		Status	0	NÃO	-15,6522	-56,0015
	11/08/2024 05:21:32	MT - CUIABÁ - Próx. Rodovia dos Imigrantes	O veículo está bloqueado		Status	0	NÃO	-15,6521	-56,0015
	11/08/2024 05:19:32	MT - CUIABÁ - Próx. Rodovia dos Imigrantes	O veículo está bloqueado		Status	0	NÃO	-15,6521	-56,0015
	11/08/2024 05:17:32	MT - CUIABÁ - Próx. Rodovia dos Imigrantes	O veículo está bloqueado		Status	0	NÃO	-15,6521	-56,0015
	11/08/2024 05:17:32	MT - CUIABÁ - Próx. Rodovia dos Imigrantes	Parada do Veículo		Alerta de Software	0	NÃO	-15,6521	-56,0015



## RELATÓRIO ANALÍTICO POR VEÍCULO






































Período: 08/08/2024 00:00:00 à 14/08/2024 23:59:59

Identificador: GJN9C33 SIMONE FH 2023

Placa: GJN9C33

- Legenda:**
-  Mensagens enviadas do Veículo (Veículo -> Central)
  -  Mensagens enviadas do Veículo (Controle de Jornada Cliente)
  -  Mensagens enviadas da Central (Central -> Veículo)



Sentido:	Data e Hora:	Localização:	Mensagem:	Modo Emergência	Tipo Mensagem:	Vel. (Km/h)	Log ?	Latitude	Longitude
	11/08/2024 05:15:32	MT - CUIABÁ - Próx. Rodovia dos Imigrantes	O veículo está bloqueado		Status	0	NÃO	-15,6521	-56,0015
	11/08/2024 05:15:32	MT - CUIABÁ - Próx. Rodovia dos Imigrantes	Parada do Veículo		Alerta de Software	0	NÃO	-15,6521	-56,0015
	11/08/2024 05:13:32	MT - CUIABÁ - Próx. Rodovia dos Imigrantes	O veículo está bloqueado		Status	0	NÃO	-15,6521	-56,0015
	11/08/2024 05:11:32	MT - CUIABÁ - Próx. Rodovia dos Imigrantes	O veículo está bloqueado		Status	0	NÃO	-15,6521	-56,0015
	11/08/2024 05:09:32	MT - CUIABÁ - Próx. Rodovia dos Imigrantes	O veículo está bloqueado		Status	0	NÃO	-15,6521	-56,0015
	11/08/2024 05:07:32	MT - CUIABÁ - Próx. Rodovia dos Imigrantes	O veículo está bloqueado		Status	0	NÃO	-15,6521	-56,0015
	11/08/2024 05:07:32	MT - CUIABÁ - Próx. Rodovia dos Imigrantes	Parada do Veículo		Alerta de Software	0	NÃO	-15,6521	-56,0015
	11/08/2024 05:05:32	MT - CUIABÁ - Próx. Rodovia dos Imigrantes	O veículo está bloqueado		Status	0	NÃO	-15,6521	-56,0015
	11/08/2024 05:05:32	MT - CUIABÁ - Próx. Rodovia dos Imigrantes	Parada do Veículo		Alerta de Software	0	NÃO	-15,6521	-56,0015
	11/08/2024 05:03:32	MT - CUIABÁ - Próx. Rodovia dos Imigrantes	O veículo está bloqueado		Status	0	NÃO	-15,6521	-56,0015
	11/08/2024 05:01:32	MT - CUIABÁ - Próx. Rodovia dos Imigrantes	O veículo está bloqueado		Status	0	NÃO	-15,6521	-56,0015
	11/08/2024 04:59:32	MT - CUIABÁ - Próx. Rodovia dos Imigrantes	O veículo está bloqueado		Status	0	NÃO	-15,6521	-56,0015
	11/08/2024 04:57:32	MT - CUIABÁ - Próx. Rodovia dos Imigrantes	O veículo está bloqueado		Status	0	NÃO	-15,6521	-56,0015
	11/08/2024 04:57:32	MT - CUIABÁ - Próx. Rodovia dos Imigrantes	Parada do Veículo		Alerta de Software	0	NÃO	-15,6521	-56,0015
	11/08/2024 04:55:32	MT - CUIABÁ - Próx. Rodovia dos Imigrantes	O veículo está bloqueado		Status	0	NÃO	-15,6521	-56,0015
	11/08/2024 04:55:32	MT - CUIABÁ - Próx. Rodovia dos Imigrantes	Parada do Veículo		Alerta de Software	0	NÃO	-15,6521	-56,0015
	11/08/2024 04:53:32	MT - CUIABÁ - Próx. Rodovia dos Imigrantes	O veículo está bloqueado		Status	0	NÃO	-15,6521	-56,0015
	11/08/2024 04:51:32	MT - CUIABÁ - Próx. Rodovia dos Imigrantes	O veículo está bloqueado		Status	0	NÃO	-15,6521	-56,0015
	11/08/2024 04:49:32	MT - CUIABÁ - Próx. Rodovia dos Imigrantes	O veículo está bloqueado		Status	0	NÃO	-15,6521	-56,0015
	11/08/2024 04:47:32	MT - CUIABÁ - Próx. Rodovia dos Imigrantes	O veículo está bloqueado		Status	0	NÃO	-15,6521	-56,0015
	11/08/2024 04:47:32	MT - CUIABÁ - Próx. Rodovia dos Imigrantes	Parada do Veículo		Alerta de Software	0	NÃO	-15,6521	-56,0015
	11/08/2024 04:45:32	MT - CUIABÁ - Próx. Rodovia dos Imigrantes	O veículo está bloqueado		Status	0	NÃO	-15,6521	-56,0015
	11/08/2024 04:45:32	MT - CUIABÁ - Próx. Rodovia dos Imigrantes	Parada do Veículo		Alerta de Software	0	NÃO	-15,6521	-56,0015
	11/08/2024 04:43:32	MT - CUIABÁ - Próx. Rodovia dos Imigrantes	O veículo está bloqueado		Status	0	NÃO	-15,6521	-56,0015
	11/08/2024 04:41:32	MT - CUIABÁ - Próx. Rodovia dos Imigrantes	O veículo está bloqueado		Status	0	NÃO	-15,6521	-56,0015
	11/08/2024 04:39:32	MT - CUIABÁ - Próx. Rodovia dos Imigrantes	O veículo está bloqueado		Status	0	NÃO	-15,6521	-56,0015
	11/08/2024 04:37:32	MT - CUIABÁ - Próx. Rodovia dos Imigrantes	O veículo está bloqueado		Status	0	NÃO	-15,6521	-56,0015
	11/08/2024 04:37:32	MT - CUIABÁ - Próx. Rodovia dos Imigrantes	Parada do Veículo		Alerta de Software	0	NÃO	-15,6521	-56,0015
	11/08/2024 04:35:32	MT - CUIABÁ - Próx. Rodovia dos Imigrantes	O veículo está bloqueado		Status	0	NÃO	-15,6521	-56,0015
	11/08/2024 04:35:32	MT - CUIABÁ - Próx. Rodovia dos Imigrantes	Parada do Veículo		Alerta de Software	0	NÃO	-15,6521	-56,0015
	11/08/2024 04:33:32	MT - CUIABÁ - Próx. Rodovia dos Imigrantes	O veículo está bloqueado		Status	0	NÃO	-15,6521	-56,0015
	11/08/2024 04:31:32	MT - CUIABÁ - Próx. Rodovia dos Imigrantes	O veículo está bloqueado		Status	0	NÃO	-15,6521	-56,0015
	11/08/2024 04:29:32	MT - CUIABÁ - Próx. Rodovia dos Imigrantes	O veículo está bloqueado		Status	0	NÃO	-15,6521	-56,0015
	11/08/2024 04:27:32	MT - CUIABÁ - Próx. Rodovia dos Imigrantes	O veículo está bloqueado		Status	0	NÃO	-15,6521	-56,0015
	11/08/2024 04:27:32	MT - CUIABÁ - Próx. Rodovia dos Imigrantes	Parada do Veículo		Alerta de Software	0	NÃO	-15,6521	-56,0015
	11/08/2024 04:25:32	MT - CUIABÁ - Próx. Rodovia dos Imigrantes	O veículo está bloqueado		Status	0	NÃO	-15,6521	-56,0015
	11/08/2024 04:25:32	MT - CUIABÁ - Próx. Rodovia dos Imigrantes	Parada do Veículo		Alerta de Software	0	NÃO	-15,6521	-56,0015

## RELATÓRIO ANALÍTICO POR VEÍCULO






































Período: 08/08/2024 00:00:00 à 14/08/2024 23:59:59

Identificador: GJN9C33 SIMONE FH 2023

Placa: GJN9C33

- Legenda:**
-  Mensagens enviadas do Veículo (Veículo -> Central)
  -  Mensagens enviadas do Veículo (Controle de Jornada Cliente)
  -  Mensagens enviadas da Central (Central -> Veículo)



Sentido:	Data e Hora:	Localização:	Mensagem:	Modo Emergência	Tipo Mensagem:	Vel. (Km/h)	Log ?	Latitude	Longitude
	11/08/2024 04:23:32	MT - CUIABÁ - Próx. Rodovia dos Imigrantes	O veículo está bloqueado		Status	0	NÃO	-15,6521	-56,0015
	11/08/2024 04:21:32	MT - CUIABÁ - Próx. Rodovia dos Imigrantes	O veículo está bloqueado		Status	0	NÃO	-15,6521	-56,0015
	11/08/2024 04:19:32	MT - CUIABÁ - Próx. Rodovia dos Imigrantes	O veículo está bloqueado		Status	0	NÃO	-15,6521	-56,0015
	11/08/2024 04:17:32	MT - CUIABÁ - Próx. Rodovia dos Imigrantes	O veículo está bloqueado		Status	0	NÃO	-15,6521	-56,0015
	11/08/2024 04:17:32	MT - CUIABÁ - Próx. Rodovia dos Imigrantes	Parada do Veículo		Alerta de Software	0	NÃO	-15,6521	-56,0015
	11/08/2024 04:15:32	MT - CUIABÁ - Próx. Rodovia dos Imigrantes	O veículo está bloqueado		Status	0	NÃO	-15,6521	-56,0015
	11/08/2024 04:15:32	MT - CUIABÁ - Próx. Rodovia dos Imigrantes	Parada do Veículo		Alerta de Software	0	NÃO	-15,6521	-56,0015
	11/08/2024 04:13:32	MT - CUIABÁ - Próx. Rodovia dos Imigrantes	O veículo está bloqueado		Status	0	NÃO	-15,6521	-56,0015
	11/08/2024 04:11:32	MT - CUIABÁ - Próx. Rodovia dos Imigrantes	O veículo está bloqueado		Status	0	NÃO	-15,6521	-56,0015
	11/08/2024 04:09:32	MT - CUIABÁ - Próx. Rodovia dos Imigrantes	O veículo está bloqueado		Status	0	NÃO	-15,6521	-56,0015
	11/08/2024 04:07:32	MT - CUIABÁ - Próx. Rodovia dos Imigrantes	O veículo está bloqueado		Status	0	NÃO	-15,6521	-56,0015
	11/08/2024 04:07:32	MT - CUIABÁ - Próx. Rodovia dos Imigrantes	Parada do Veículo		Alerta de Software	0	NÃO	-15,6521	-56,0015
	11/08/2024 04:05:32	MT - CUIABÁ - Próx. Rodovia dos Imigrantes	O veículo está bloqueado		Status	0	NÃO	-15,6521	-56,0015
	11/08/2024 04:05:32	MT - CUIABÁ - Próx. Rodovia dos Imigrantes	Parada do Veículo		Alerta de Software	0	NÃO	-15,6521	-56,0015
	11/08/2024 04:03:32	MT - CUIABÁ - Próx. Rodovia dos Imigrantes	O veículo está bloqueado		Status	0	NÃO	-15,6521	-56,0015
	11/08/2024 04:01:32	MT - CUIABÁ - Próx. Rodovia dos Imigrantes	O veículo está bloqueado		Status	0	NÃO	-15,6521	-56,0015
	11/08/2024 03:59:32	MT - CUIABÁ - Próx. Rodovia dos Imigrantes	O veículo está bloqueado		Status	0	NÃO	-15,6521	-56,0015
	11/08/2024 03:57:32	MT - CUIABÁ - Próx. Rodovia dos Imigrantes	O veículo está bloqueado		Status	0	NÃO	-15,6521	-56,0015
	11/08/2024 03:57:32	MT - CUIABÁ - Próx. Rodovia dos Imigrantes	Parada do Veículo		Alerta de Software	0	NÃO	-15,6521	-56,0015
	11/08/2024 03:55:32	MT - CUIABÁ - Próx. Rodovia dos Imigrantes	O veículo está bloqueado		Status	0	NÃO	-15,6521	-56,0015
	11/08/2024 03:55:32	MT - CUIABÁ - Próx. Rodovia dos Imigrantes	Parada do Veículo		Alerta de Software	0	NÃO	-15,6521	-56,0015
	11/08/2024 03:53:32	MT - CUIABÁ - Próx. Rodovia dos Imigrantes	O veículo está bloqueado		Status	0	NÃO	-15,6521	-56,0015
	11/08/2024 03:51:32	MT - CUIABÁ - Próx. Rodovia dos Imigrantes	O veículo está bloqueado		Status	0	NÃO	-15,6521	-56,0015
	11/08/2024 03:49:32	MT - CUIABÁ - Próx. Rodovia dos Imigrantes	O veículo está bloqueado		Status	0	NÃO	-15,6521	-56,0015
	11/08/2024 03:47:32	MT - CUIABÁ - Próx. Rodovia dos Imigrantes	O veículo está bloqueado		Status	0	NÃO	-15,6521	-56,0015
	11/08/2024 03:47:32	MT - CUIABÁ - Próx. Rodovia dos Imigrantes	Parada do Veículo		Alerta de Software	0	NÃO	-15,6521	-56,0015
	11/08/2024 03:45:32	MT - CUIABÁ - Próx. Rodovia dos Imigrantes	O veículo está bloqueado		Status	0	NÃO	-15,6521	-56,0015
	11/08/2024 03:45:32	MT - CUIABÁ - Próx. Rodovia dos Imigrantes	Parada do Veículo		Alerta de Software	0	NÃO	-15,6521	-56,0015
	11/08/2024 03:43:32	MT - CUIABÁ - Próx. Rodovia dos Imigrantes	O veículo está bloqueado		Status	0	NÃO	-15,6521	-56,0015
	11/08/2024 03:41:32	MT - CUIABÁ - Próx. Rodovia dos Imigrantes	O veículo está bloqueado		Status	0	NÃO	-15,6521	-56,0015
	11/08/2024 03:39:32	MT - CUIABÁ - Próx. Rodovia dos Imigrantes	O veículo está bloqueado		Status	0	NÃO	-15,6521	-56,0015
	11/08/2024 03:37:32	MT - CUIABÁ - Próx. Rodovia dos Imigrantes	O veículo está bloqueado		Status	0	NÃO	-15,6521	-56,0015
	11/08/2024 03:37:32	MT - CUIABÁ - Próx. Rodovia dos Imigrantes	Parada do Veículo		Alerta de Software	0	NÃO	-15,6521	-56,0015
	11/08/2024 03:35:32	MT - CUIABÁ - Próx. Rodovia dos Imigrantes	O veículo está bloqueado		Status	0	NÃO	-15,6521	-56,0015
	11/08/2024 03:35:32	MT - CUIABÁ - Próx. Rodovia dos Imigrantes	Parada do Veículo		Alerta de Software	0	NÃO	-15,6521	-56,0015
	11/08/2024 03:33:32	MT - CUIABÁ - Próx. Rodovia dos Imigrantes	O veículo está bloqueado		Status	0	NÃO	-15,6521	-56,0015
	11/08/2024 03:31:32	MT - CUIABÁ - Próx. Rodovia dos Imigrantes	O veículo está bloqueado		Status	0	NÃO	-15,6521	-56,0015

## RELATÓRIO ANALÍTICO POR VEÍCULO






































Período: 08/08/2024 00:00:00 à 14/08/2024 23:59:59

Identificador: GJN9C33 SIMONE FH 2023

Placa: GJN9C33

- Legenda:**
-  Mensagens enviadas do Veículo (Veículo -> Central)
  -  Mensagens enviadas do Veículo (Controle de Jornada Cliente)
  -  Mensagens enviadas da Central (Central -> Veículo)



Sentido:	Data e Hora:	Localização:	Mensagem:	Modo Emergência	Tipo Mensagem:	Vel. (Km/h)	Log ?	Latitude	Longitude
	11/08/2024 03:29:32	MT - CUIABÁ - Próx. Rodovia dos Imigrantes	O veículo está bloqueado		Status	0	NÃO	-15,6521	-56,0015
	11/08/2024 03:27:32	MT - CUIABÁ - Próx. Rodovia dos Imigrantes	O veículo está bloqueado		Status	0	NÃO	-15,6521	-56,0015
	11/08/2024 03:27:32	MT - CUIABÁ - Próx. Rodovia dos Imigrantes	Parada do Veículo		Alerta de Software	0	NÃO	-15,6521	-56,0015
	11/08/2024 03:25:32	MT - CUIABÁ - Próx. Rodovia dos Imigrantes	O veículo está bloqueado		Status	0	NÃO	-15,6521	-56,0015
	11/08/2024 03:25:32	MT - CUIABÁ - Próx. Rodovia dos Imigrantes	Parada do Veículo		Alerta de Software	0	NÃO	-15,6521	-56,0015
	11/08/2024 03:23:32	MT - CUIABÁ - Próx. Rodovia dos Imigrantes	O veículo está bloqueado		Status	0	NÃO	-15,6521	-56,0015
	11/08/2024 03:21:32	MT - CUIABÁ - Próx. Rodovia dos Imigrantes	O veículo está bloqueado		Status	0	NÃO	-15,6521	-56,0015
	11/08/2024 03:19:32	MT - CUIABÁ - Próx. Rodovia dos Imigrantes	O veículo está bloqueado		Status	0	NÃO	-15,6521	-56,0015
	11/08/2024 03:17:32	MT - CUIABÁ - Próx. Rodovia dos Imigrantes	O veículo está bloqueado		Status	0	NÃO	-15,6521	-56,0015
	11/08/2024 03:17:32	MT - CUIABÁ - Próx. Rodovia dos Imigrantes	Parada do Veículo		Alerta de Software	0	NÃO	-15,6521	-56,0015
	11/08/2024 03:15:32	MT - CUIABÁ - Próx. Rodovia dos Imigrantes	O veículo está bloqueado		Status	0	NÃO	-15,6521	-56,0015
	11/08/2024 03:15:32	MT - CUIABÁ - Próx. Rodovia dos Imigrantes	Parada do Veículo		Alerta de Software	0	NÃO	-15,6521	-56,0015
	11/08/2024 03:13:32	MT - CUIABÁ - Próx. Rodovia dos Imigrantes	O veículo está bloqueado		Status	0	NÃO	-15,6521	-56,0015
	11/08/2024 03:11:32	MT - CUIABÁ - Próx. Rodovia dos Imigrantes	O veículo está bloqueado		Status	0	NÃO	-15,6521	-56,0015
	11/08/2024 03:09:32	MT - CUIABÁ - Próx. Rodovia dos Imigrantes	O veículo está bloqueado		Status	0	NÃO	-15,6521	-56,0015
	11/08/2024 03:07:32	MT - CUIABÁ - Próx. Rodovia dos Imigrantes	O veículo está bloqueado		Status	0	NÃO	-15,6521	-56,0015
	11/08/2024 03:07:32	MT - CUIABÁ - Próx. Rodovia dos Imigrantes	Parada do Veículo		Alerta de Software	0	NÃO	-15,6521	-56,0015
	11/08/2024 03:05:32	MT - CUIABÁ - Próx. Rodovia dos Imigrantes	O veículo está bloqueado		Status	0	NÃO	-15,6521	-56,0015
	11/08/2024 03:05:32	MT - CUIABÁ - Próx. Rodovia dos Imigrantes	Parada do Veículo		Alerta de Software	0	NÃO	-15,6521	-56,0015
	11/08/2024 03:03:32	MT - CUIABÁ - Próx. Rodovia dos Imigrantes	O veículo está bloqueado		Status	0	NÃO	-15,6521	-56,0015
	11/08/2024 03:01:32	MT - CUIABÁ - Próx. Rodovia dos Imigrantes	O veículo está bloqueado		Status	0	NÃO	-15,6521	-56,0015
	11/08/2024 02:59:32	MT - CUIABÁ - Próx. Rodovia dos Imigrantes	O veículo está bloqueado		Status	0	NÃO	-15,6521	-56,0015
	11/08/2024 02:57:32	MT - CUIABÁ - Próx. Rodovia dos Imigrantes	O veículo está bloqueado		Status	0	NÃO	-15,6521	-56,0015
	11/08/2024 02:57:32	MT - CUIABÁ - Próx. Rodovia dos Imigrantes	Parada do Veículo		Alerta de Software	0	NÃO	-15,6521	-56,0015
	11/08/2024 02:55:32	MT - CUIABÁ - Próx. Rodovia dos Imigrantes	O veículo está bloqueado		Status	0	NÃO	-15,6521	-56,0015
	11/08/2024 02:55:32	MT - CUIABÁ - Próx. Rodovia dos Imigrantes	Parada do Veículo		Alerta de Software	0	NÃO	-15,6521	-56,0015
	11/08/2024 02:53:32	MT - CUIABÁ - Próx. Rodovia dos Imigrantes	O veículo está bloqueado		Status	0	NÃO	-15,6521	-56,0015
	11/08/2024 02:51:32	MT - CUIABÁ - Próx. Rodovia dos Imigrantes	O veículo está bloqueado		Status	0	NÃO	-15,6521	-56,0015
	11/08/2024 02:49:32	MT - CUIABÁ - Próx. Rodovia dos Imigrantes	O veículo está bloqueado		Status	0	NÃO	-15,6521	-56,0015
	11/08/2024 02:47:32	MT - CUIABÁ - Próx. Rodovia dos Imigrantes	O veículo está bloqueado		Status	0	NÃO	-15,6521	-56,0015
	11/08/2024 02:47:32	MT - CUIABÁ - Próx. Rodovia dos Imigrantes	Parada do Veículo		Alerta de Software	0	NÃO	-15,6521	-56,0015
	11/08/2024 02:45:32	MT - CUIABÁ - Próx. Rodovia dos Imigrantes	O veículo está bloqueado		Status	0	NÃO	-15,6521	-56,0015
	11/08/2024 02:45:32	MT - CUIABÁ - Próx. Rodovia dos Imigrantes	Parada do Veículo		Alerta de Software	0	NÃO	-15,6521	-56,0015
	11/08/2024 02:43:32	MT - CUIABÁ - Próx. Rodovia dos Imigrantes	O veículo está bloqueado		Status	0	NÃO	-15,6521	-56,0015
	11/08/2024 02:41:32	MT - CUIABÁ - Próx. Rodovia dos Imigrantes	O veículo está bloqueado		Status	0	NÃO	-15,6521	-56,0015
	11/08/2024 02:39:32	MT - CUIABÁ - Próx. Rodovia dos Imigrantes	O veículo está bloqueado		Status	0	NÃO	-15,6521	-56,0015
	11/08/2024 02:37:32	MT - CUIABÁ - Próx. Rodovia dos Imigrantes	O veículo está bloqueado		Status	0	NÃO	-15,6521	-56,0015

## RELATÓRIO ANALÍTICO POR VEÍCULO






































Período: 08/08/2024 00:00:00 à 14/08/2024 23:59:59

Identificador: GJN9C33 SIMONE FH 2023

Placa: GJN9C33

- Legenda:**
-  Mensagens enviadas do Veículo (Veículo -> Central)
  -  Mensagens enviadas do Veículo (Controle de Jornada Cliente)
  -  Mensagens enviadas da Central (Central -> Veículo)



Sentido:	Data e Hora:	Localização:	Mensagem:	Modo Emergência	Tipo Mensagem:	Vel. (Km/h)	Log ?	Latitude	Longitude
	11/08/2024 02:37:32	MT - CUIABÁ - Próx. Rodovia dos Imigrantes	Parada do Veículo		Alerta de Software	0	NÃO	-15,6521	-56,0015
	11/08/2024 02:35:32	MT - CUIABÁ - Próx. Rodovia dos Imigrantes	O veículo está bloqueado		Status	0	NÃO	-15,6521	-56,0015
	11/08/2024 02:35:32	MT - CUIABÁ - Próx. Rodovia dos Imigrantes	Parada do Veículo		Alerta de Software	0	NÃO	-15,6521	-56,0015
	11/08/2024 02:33:32	MT - CUIABÁ - Próx. Rodovia dos Imigrantes	O veículo está bloqueado		Status	0	NÃO	-15,6521	-56,0015
	11/08/2024 02:31:32	MT - CUIABÁ - Próx. Rodovia dos Imigrantes	O veículo está bloqueado		Status	0	NÃO	-15,6521	-56,0015
	11/08/2024 02:29:32	MT - CUIABÁ - Próx. Rodovia dos Imigrantes	O veículo está bloqueado		Status	0	NÃO	-15,6521	-56,0015
	11/08/2024 02:27:32	MT - CUIABÁ - Próx. Rodovia dos Imigrantes	O veículo está bloqueado		Status	0	NÃO	-15,6521	-56,0015
	11/08/2024 02:27:32	MT - CUIABÁ - Próx. Rodovia dos Imigrantes	Parada do Veículo		Alerta de Software	0	NÃO	-15,6521	-56,0015
	11/08/2024 02:25:32	MT - CUIABÁ - Próx. Rodovia dos Imigrantes	O veículo está bloqueado		Status	0	NÃO	-15,6521	-56,0015
	11/08/2024 02:25:32	MT - CUIABÁ - Próx. Rodovia dos Imigrantes	Parada do Veículo		Alerta de Software	0	NÃO	-15,6521	-56,0015
	11/08/2024 02:23:32	MT - CUIABÁ - Próx. Rodovia dos Imigrantes	O veículo está bloqueado		Status	0	NÃO	-15,6521	-56,0015
	11/08/2024 02:21:32	MT - CUIABÁ - Próx. Rodovia dos Imigrantes	O veículo está bloqueado		Status	0	NÃO	-15,6521	-56,0015
	11/08/2024 02:19:32	MT - CUIABÁ - Próx. Rodovia dos Imigrantes	O veículo está bloqueado		Status	0	NÃO	-15,6521	-56,0015
	11/08/2024 02:17:32	MT - CUIABÁ - Próx. Rodovia dos Imigrantes	O veículo está bloqueado		Status	0	NÃO	-15,6521	-56,0015
	11/08/2024 02:17:32	MT - CUIABÁ - Próx. Rodovia dos Imigrantes	Parada do Veículo		Alerta de Software	0	NÃO	-15,6521	-56,0015
	11/08/2024 02:15:32	MT - CUIABÁ - Próx. Rodovia dos Imigrantes	O veículo está bloqueado		Status	0	NÃO	-15,6521	-56,0015
	11/08/2024 02:15:32	MT - CUIABÁ - Próx. Rodovia dos Imigrantes	Parada do Veículo		Alerta de Software	0	NÃO	-15,6521	-56,0015
	11/08/2024 02:13:32	MT - CUIABÁ - Próx. Rodovia dos Imigrantes	O veículo está bloqueado		Status	0	NÃO	-15,6521	-56,0015
	11/08/2024 02:11:32	MT - CUIABÁ - Próx. Rodovia dos Imigrantes	O veículo está bloqueado		Status	0	NÃO	-15,6521	-56,0015
	11/08/2024 02:09:32	MT - CUIABÁ - Próx. Rodovia dos Imigrantes	O veículo está bloqueado		Status	0	NÃO	-15,6521	-56,0015
	11/08/2024 02:07:32	MT - CUIABÁ - Próx. Rodovia dos Imigrantes	O veículo está bloqueado		Status	0	NÃO	-15,6521	-56,0015
	11/08/2024 02:07:32	MT - CUIABÁ - Próx. Rodovia dos Imigrantes	Parada do Veículo		Alerta de Software	0	NÃO	-15,6521	-56,0015
	11/08/2024 02:05:32	MT - CUIABÁ - Próx. Rodovia dos Imigrantes	O veículo está bloqueado		Status	0	NÃO	-15,6521	-56,0015
	11/08/2024 02:05:32	MT - CUIABÁ - Próx. Rodovia dos Imigrantes	Parada do Veículo		Alerta de Software	0	NÃO	-15,6521	-56,0015
	11/08/2024 02:03:32	MT - CUIABÁ - Próx. Rodovia dos Imigrantes	O veículo está bloqueado		Status	0	NÃO	-15,6521	-56,0015
	11/08/2024 02:01:32	MT - CUIABÁ - Próx. Rodovia dos Imigrantes	O veículo está bloqueado		Status	0	NÃO	-15,6521	-56,0015
	11/08/2024 01:59:32	MT - CUIABÁ - Próx. Rodovia dos Imigrantes	O veículo está bloqueado		Status	0	NÃO	-15,6521	-56,0015
	11/08/2024 01:57:32	MT - CUIABÁ - Próx. Rodovia dos Imigrantes	O veículo está bloqueado		Status	0	NÃO	-15,6521	-56,0015
	11/08/2024 01:57:32	MT - CUIABÁ - Próx. Rodovia dos Imigrantes	Parada do Veículo		Alerta de Software	0	NÃO	-15,6521	-56,0015
	11/08/2024 01:55:32	MT - CUIABÁ - Próx. Rodovia dos Imigrantes	O veículo está bloqueado		Status	0	NÃO	-15,6521	-56,0015
	11/08/2024 01:55:32	MT - CUIABÁ - Próx. Rodovia dos Imigrantes	Parada do Veículo		Alerta de Software	0	NÃO	-15,6521	-56,0015
	11/08/2024 01:53:32	MT - CUIABÁ - Próx. Rodovia dos Imigrantes	O veículo está bloqueado		Status	0	NÃO	-15,6521	-56,0015
	11/08/2024 01:51:32	MT - CUIABÁ - Próx. Rodovia dos Imigrantes	O veículo está bloqueado		Status	0	NÃO	-15,6521	-56,0015
	11/08/2024 01:49:32	MT - CUIABÁ - Próx. Rodovia dos Imigrantes	O veículo está bloqueado		Status	0	NÃO	-15,6521	-56,0015
	11/08/2024 01:47:32	MT - CUIABÁ - Próx. Rodovia dos Imigrantes	O veículo está bloqueado		Status	0	NÃO	-15,6521	-56,0015
	11/08/2024 01:47:32	MT - CUIABÁ - Próx. Rodovia dos Imigrantes	Parada do Veículo		Alerta de Software	0	NÃO	-15,6521	-56,0015
	11/08/2024 01:45:32	MT - CUIABÁ - Próx. Rodovia dos Imigrantes	O veículo está bloqueado		Status	0	NÃO	-15,6521	-56,0015


RELATÓRIO ANALÍTICO POR VEÍCULO


Período: 08/08/2024 00:00:00 à 14/08/2024 23:59:59


Identificador: GJN9C33 SIMONE FH 2023

Placa: GJN9C33






































Legenda:

 Mensagens enviadas do Veículo (Veículo -> Central)

 Mensagens enviadas do Veículo (Controle de Jornada Cliente)

 Mensagens enviadas da Central (Central -> Veículo)



Sentido:	Data e Hora:	Localização:	Mensagem:	Modo Emergência	Tipo Mensagem:	Vel. (Km/h)	Log ?	Latitude	Longitude
	11/08/2024 01:45:32	MT - CUIABÁ - Próx. Rodovia dos Imigrantes	Parada do Veículo		Alerta de Software	0	NÃO	-15,6521	-56,0015
	11/08/2024 01:43:32	MT - CUIABÁ - Próx. Rodovia dos Imigrantes	O veículo está bloqueado		Status	0	NÃO	-15,6521	-56,0015
	11/08/2024 01:41:32	MT - CUIABÁ - Próx. Rodovia dos Imigrantes	O veículo está bloqueado		Status	0	NÃO	-15,6521	-56,0015
	11/08/2024 01:39:32	MT - CUIABÁ - Próx. Rodovia dos Imigrantes	O veículo está bloqueado		Status	0	NÃO	-15,6521	-56,0015
	11/08/2024 01:37:32	MT - CUIABÁ - Próx. Rodovia dos Imigrantes	O veículo está bloqueado		Status	0	NÃO	-15,6521	-56,0015
	11/08/2024 01:37:32	MT - CUIABÁ - Próx. Rodovia dos Imigrantes	Parada do Veículo		Alerta de Software	0	NÃO	-15,6521	-56,0015
	11/08/2024 01:35:32	MT - CUIABÁ - Próx. Rodovia dos Imigrantes	O veículo está bloqueado		Status	0	NÃO	-15,6521	-56,0015
	11/08/2024 01:35:32	MT - CUIABÁ - Próx. Rodovia dos Imigrantes	Parada do Veículo		Alerta de Software	0	NÃO	-15,6521	-56,0015
	11/08/2024 01:33:32	MT - CUIABÁ - Próx. Rodovia dos Imigrantes	O veículo está bloqueado		Status	0	NÃO	-15,6521	-56,0015
	11/08/2024 01:31:32	MT - CUIABÁ - Próx. Rodovia dos Imigrantes	O veículo está bloqueado		Status	0	NÃO	-15,6521	-56,0015
	11/08/2024 01:29:32	MT - CUIABÁ - Próx. Rodovia dos Imigrantes	O veículo está bloqueado		Status	0	NÃO	-15,6521	-56,0015
	11/08/2024 01:27:32	MT - CUIABÁ - Próx. Rodovia dos Imigrantes	O veículo está bloqueado		Status	0	NÃO	-15,6521	-56,0015
	11/08/2024 01:27:32	MT - CUIABÁ - Próx. Rodovia dos Imigrantes	Parada do Veículo		Alerta de Software	0	NÃO	-15,6521	-56,0015
	11/08/2024 01:25:32	MT - CUIABÁ - Próx. Rodovia dos Imigrantes	O veículo está bloqueado		Status	0	NÃO	-15,6521	-56,0015
	11/08/2024 01:25:32	MT - CUIABÁ - Próx. Rodovia dos Imigrantes	Parada do Veículo		Alerta de Software	0	NÃO	-15,6521	-56,0015
	11/08/2024 01:23:32	MT - CUIABÁ - Próx. Rodovia dos Imigrantes	O veículo está bloqueado		Status	0	NÃO	-15,6521	-56,0015
	11/08/2024 01:21:32	MT - CUIABÁ - Próx. Rodovia dos Imigrantes	O veículo está bloqueado		Status	0	NÃO	-15,6521	-56,0015
	11/08/2024 01:19:32	MT - CUIABÁ - Próx. Rodovia dos Imigrantes	O veículo está bloqueado		Status	0	NÃO	-15,6521	-56,0015
	11/08/2024 01:17:32	MT - CUIABÁ - Próx. Rodovia dos Imigrantes	O veículo está bloqueado		Status	0	NÃO	-15,6521	-56,0015
	11/08/2024 01:17:32	MT - CUIABÁ - Próx. Rodovia dos Imigrantes	Parada do Veículo		Alerta de Software	0	NÃO	-15,6521	-56,0015
	11/08/2024 01:17:10	MT - CUIABÁ - Próx. Rodovia dos Imigrantes	O veículo está bloqueado	LORA	Status	0	NÃO	-15,6520	-56,0013
	11/08/2024 01:17:10	MT - CUIABÁ - Próx. Rodovia dos Imigrantes	Posição Periódica Lora	LORA	Status	0	NÃO	-15,6520	-56,0013
	11/08/2024 01:15:32	MT - CUIABÁ - Próx. Rodovia dos Imigrantes	O veículo está bloqueado		Status	0	NÃO	-15,6521	-56,0015
	11/08/2024 01:15:32	MT - CUIABÁ - Próx. Rodovia dos Imigrantes	Parada do Veículo		Alerta de Software	0	NÃO	-15,6521	-56,0015
	11/08/2024 01:13:32	MT - CUIABÁ - Próx. Rodovia dos Imigrantes	O veículo está bloqueado		Status	0	NÃO	-15,6521	-56,0015
	11/08/2024 01:11:32	MT - CUIABÁ - Próx. Rodovia dos Imigrantes	O veículo está bloqueado		Status	0	NÃO	-15,6521	-56,0015
	11/08/2024 01:09:32	MT - CUIABÁ - Próx. Rodovia dos Imigrantes	O veículo está bloqueado		Status	0	NÃO	-15,6521	-56,0015
	11/08/2024 01:09:14	MENSAGEM ENVIADA PELA CENTRAL   Enviada por: integração	Desligar Sirene		Comando	-	-	-	-
	11/08/2024 01:07:32	MT - CUIABÁ - Próx. Rodovia dos Imigrantes	O veículo está bloqueado		Status	0	NÃO	-15,6521	-56,0015
	11/08/2024 01:07:32	MT - CUIABÁ - Próx. Rodovia dos Imigrantes	A sirene está ligada		Status	0	NÃO	-15,6521	-56,0015
	11/08/2024 01:07:32	MT - CUIABÁ - Próx. Rodovia dos Imigrantes	A sirene está ligada		Alerta de Software	0	NÃO	-15,6521	-56,0015
	11/08/2024 01:07:32	MT - CUIABÁ - Próx. Rodovia dos Imigrantes	Parada do Veículo		Alerta de Software	0	NÃO	-15,6521	-56,0015
	11/08/2024 01:05:32	MT - CUIABÁ - Próx. Rodovia dos Imigrantes	O veículo está bloqueado		Status	0	NÃO	-15,6521	-56,0015
	11/08/2024 01:05:32	MT - CUIABÁ - Próx. Rodovia dos Imigrantes	A sirene está ligada		Status	0	NÃO	-15,6521	-56,0015
	11/08/2024 01:03:32	MT - CUIABÁ - Próx. Rodovia dos Imigrantes	O veículo está bloqueado		Status	0	NÃO	-15,6521	-56,0015
	11/08/2024 01:03:32	MT - CUIABÁ - Próx. Rodovia dos Imigrantes	A sirene está ligada		Status	0	NÃO	-15,6521	-56,0015
	11/08/2024 01:01:32	MT - CUIABÁ - Próx. Rodovia dos Imigrantes	O veículo está bloqueado		Status	0	NÃO	-15,6521	-56,0015



## RELATÓRIO ANALÍTICO POR VEÍCULO






































Período: 08/08/2024 00:00:00 à 14/08/2024 23:59:59

Identificador: GJN9C33 SIMONE FH 2023

Placa: GJN9C33

- Legenda:**
-  Mensagens enviadas do Veículo (Veículo -> Central)
  -  Mensagens enviadas do Veículo (Controle de Jornada Cliente)
  -  Mensagens enviadas da Central (Central -> Veículo)



Sentido:	Data e Hora:	Localização:	Mensagem:	Modo Emergência	Tipo Mensagem:	Vel. (Km/h)	Log ?	Latitude	Longitude
	11/08/2024 01:01:32	MT - CUIABÁ - Próx. Rodovia dos Imigrantes	A sirene está ligada		Status	0	NÃO	-15,6521	-56,0015
	11/08/2024 00:59:32	MT - CUIABÁ - Próx. Rodovia dos Imigrantes	O veículo está bloqueado		Status	0	NÃO	-15,6521	-56,0015
	11/08/2024 00:59:32	MT - CUIABÁ - Próx. Rodovia dos Imigrantes	A sirene está ligada		Status	0	NÃO	-15,6521	-56,0015
	11/08/2024 00:57:32	MT - CUIABÁ - Próx. Rodovia dos Imigrantes	O veículo está bloqueado		Status	0	NÃO	-15,6521	-56,0015
	11/08/2024 00:57:32	MT - CUIABÁ - Próx. Rodovia dos Imigrantes	A sirene está ligada		Status	0	NÃO	-15,6521	-56,0015
	11/08/2024 00:57:32	MT - CUIABÁ - Próx. Rodovia dos Imigrantes	A sirene está ligada		Alerta de Software	0	NÃO	-15,6521	-56,0015
	11/08/2024 00:57:32	MT - CUIABÁ - Próx. Rodovia dos Imigrantes	Parada do Veículo		Alerta de Software	0	NÃO	-15,6521	-56,0015
	11/08/2024 00:55:32	MT - CUIABÁ - Próx. Rodovia dos Imigrantes	O veículo está bloqueado		Status	0	NÃO	-15,6521	-56,0015
	11/08/2024 00:55:32	MT - CUIABÁ - Próx. Rodovia dos Imigrantes	A sirene está ligada		Status	0	NÃO	-15,6521	-56,0015
	11/08/2024 00:55:32	MT - CUIABÁ - Próx. Rodovia dos Imigrantes	A sirene está ligada		Alerta de Software	0	NÃO	-15,6521	-56,0015
	11/08/2024 00:55:32	MT - CUIABÁ - Próx. Rodovia dos Imigrantes	Parada do Veículo		Alerta de Software	0	NÃO	-15,6521	-56,0015
	11/08/2024 00:53:32	MT - CUIABÁ - Próx. Rodovia dos Imigrantes	O veículo está bloqueado		Status	0	NÃO	-15,6521	-56,0015
	11/08/2024 00:53:32	MT - CUIABÁ - Próx. Rodovia dos Imigrantes	A sirene está ligada		Status	0	NÃO	-15,6521	-56,0015
	11/08/2024 00:51:32	MT - CUIABÁ - Próx. Rodovia dos Imigrantes	O veículo está bloqueado		Status	0	NÃO	-15,6521	-56,0015
	11/08/2024 00:51:32	MT - CUIABÁ - Próx. Rodovia dos Imigrantes	A sirene está ligada		Status	0	NÃO	-15,6521	-56,0015
	11/08/2024 00:49:32	MT - CUIABÁ - Próx. Rodovia dos Imigrantes	O veículo está bloqueado		Status	0	NÃO	-15,6521	-56,0015
	11/08/2024 00:49:32	MT - CUIABÁ - Próx. Rodovia dos Imigrantes	A sirene está ligada		Status	0	NÃO	-15,6521	-56,0015
	11/08/2024 00:47:32	MT - CUIABÁ - Próx. Rodovia dos Imigrantes	O veículo está bloqueado		Status	0	NÃO	-15,6521	-56,0015
	11/08/2024 00:47:32	MT - CUIABÁ - Próx. Rodovia dos Imigrantes	A sirene está ligada		Status	0	NÃO	-15,6521	-56,0015
	11/08/2024 00:47:32	MT - CUIABÁ - Próx. Rodovia dos Imigrantes	A sirene está ligada		Alerta de Software	0	NÃO	-15,6521	-56,0015
	11/08/2024 00:47:32	MT - CUIABÁ - Próx. Rodovia dos Imigrantes	Parada do Veículo		Alerta de Software	0	NÃO	-15,6521	-56,0015
	11/08/2024 00:45:32	MT - CUIABÁ - Próx. Rodovia dos Imigrantes	O veículo está bloqueado		Status	0	NÃO	-15,6521	-56,0015
	11/08/2024 00:45:32	MT - CUIABÁ - Próx. Rodovia dos Imigrantes	A sirene está ligada		Status	0	NÃO	-15,6521	-56,0015
	11/08/2024 00:45:32	MT - CUIABÁ - Próx. Rodovia dos Imigrantes	A sirene está ligada		Alerta de Software	0	NÃO	-15,6521	-56,0015
	11/08/2024 00:45:32	MT - CUIABÁ - Próx. Rodovia dos Imigrantes	Parada do Veículo		Alerta de Software	0	NÃO	-15,6521	-56,0015
	11/08/2024 00:43:32	MT - CUIABÁ - Próx. Rodovia dos Imigrantes	O veículo está bloqueado		Status	0	NÃO	-15,6521	-56,0015
	11/08/2024 00:43:32	MT - CUIABÁ - Próx. Rodovia dos Imigrantes	A sirene está ligada		Status	0	NÃO	-15,6521	-56,0015
	11/08/2024 00:41:32	MT - CUIABÁ - Próx. Rodovia dos Imigrantes	O veículo está bloqueado		Status	0	NÃO	-15,6521	-56,0015
	11/08/2024 00:41:32	MT - CUIABÁ - Próx. Rodovia dos Imigrantes	A sirene está ligada		Status	0	NÃO	-15,6521	-56,0015
	11/08/2024 00:39:32	MT - CUIABÁ - Próx. Rodovia dos Imigrantes	O veículo está bloqueado		Status	0	NÃO	-15,6521	-56,0015
	11/08/2024 00:39:32	MT - CUIABÁ - Próx. Rodovia dos Imigrantes	A sirene está ligada		Status	0	NÃO	-15,6521	-56,0015
	11/08/2024 00:37:31	MT - CUIABÁ - Próx. Rodovia dos Imigrantes	O veículo está bloqueado		Status	0	NÃO	-15,6521	-56,0015
	11/08/2024 00:37:31	MT - CUIABÁ - Próx. Rodovia dos Imigrantes	A sirene está ligada		Status	0	NÃO	-15,6521	-56,0015
	11/08/2024 00:37:31	MT - CUIABÁ - Próx. Rodovia dos Imigrantes	A sirene está ligada		Alerta de Software	0	NÃO	-15,6521	-56,0015
	11/08/2024 00:37:31	MT - CUIABÁ - Próx. Rodovia dos Imigrantes	Parada do Veículo		Alerta de Software	0	NÃO	-15,6521	-56,0015
	11/08/2024 00:35:31	MT - CUIABÁ - Próx. Rodovia dos Imigrantes	O veículo está bloqueado		Status	0	NÃO	-15,6521	-56,0015
	11/08/2024 00:35:31	MT - CUIABÁ - Próx. Rodovia dos Imigrantes	A sirene está ligada		Status	0	NÃO	-15,6521	-56,0015

## RELATÓRIO ANALÍTICO POR VEÍCULO






































Período: 08/08/2024 00:00:00 à 14/08/2024 23:59:59

Identificador: GJN9C33 SIMONE FH 2023

Placa: GJN9C33

- Legenda:**
-  Mensagens enviadas do Veículo (Veículo -> Central)
  -  Mensagens enviadas do Veículo (Controle de Jornada Cliente)
  -  Mensagens enviadas da Central (Central -> Veículo)



Sentido:	Data e Hora:	Localização:	Mensagem:	Modo Emergência	Tipo Mensagem:	Vel. (Km/h)	Log ?	Latitude	Longitude
	11/08/2024 00:35:31	MT - CUIABÁ - Próx. Rodovia dos Imigrantes	A sirene está ligada		Alerta de Software	0	NÃO	-15,6521	-56,0015
	11/08/2024 00:35:31	MT - CUIABÁ - Próx. Rodovia dos Imigrantes	Parada do Veículo		Alerta de Software	0	NÃO	-15,6521	-56,0015
	11/08/2024 00:33:31	MT - CUIABÁ - Próx. Rodovia dos Imigrantes	O veículo está bloqueado		Status	0	NÃO	-15,6521	-56,0015
	11/08/2024 00:33:31	MT - CUIABÁ - Próx. Rodovia dos Imigrantes	A sirene está ligada		Status	0	NÃO	-15,6521	-56,0015
	11/08/2024 00:31:31	MT - CUIABÁ - Próx. Rodovia dos Imigrantes	O veículo está bloqueado		Status	0	NÃO	-15,6521	-56,0015
	11/08/2024 00:31:31	MT - CUIABÁ - Próx. Rodovia dos Imigrantes	A sirene está ligada		Status	0	NÃO	-15,6521	-56,0015
	11/08/2024 00:29:31	MT - CUIABÁ - Próx. Rodovia dos Imigrantes	O veículo está bloqueado		Status	0	NÃO	-15,6521	-56,0015
	11/08/2024 00:29:31	MT - CUIABÁ - Próx. Rodovia dos Imigrantes	A sirene está ligada		Status	0	NÃO	-15,6521	-56,0015
	11/08/2024 00:27:31	MT - CUIABÁ - Próx. Rodovia dos Imigrantes	O veículo está bloqueado		Status	0	NÃO	-15,6521	-56,0015
	11/08/2024 00:27:31	MT - CUIABÁ - Próx. Rodovia dos Imigrantes	A sirene está ligada		Status	0	NÃO	-15,6521	-56,0015
	11/08/2024 00:27:31	MT - CUIABÁ - Próx. Rodovia dos Imigrantes	A sirene está ligada		Alerta de Software	0	NÃO	-15,6521	-56,0015
	11/08/2024 00:27:31	MT - CUIABÁ - Próx. Rodovia dos Imigrantes	Parada do Veículo		Alerta de Software	0	NÃO	-15,6521	-56,0015
	11/08/2024 00:25:31	MT - CUIABÁ - Próx. Rodovia dos Imigrantes	O veículo está bloqueado		Status	0	NÃO	-15,6521	-56,0015
	11/08/2024 00:25:31	MT - CUIABÁ - Próx. Rodovia dos Imigrantes	A sirene está ligada		Status	0	NÃO	-15,6521	-56,0015
	11/08/2024 00:25:31	MT - CUIABÁ - Próx. Rodovia dos Imigrantes	A sirene está ligada		Alerta de Software	0	NÃO	-15,6521	-56,0015
	11/08/2024 00:25:31	MT - CUIABÁ - Próx. Rodovia dos Imigrantes	Parada do Veículo		Alerta de Software	0	NÃO	-15,6521	-56,0015
	11/08/2024 00:23:31	MT - CUIABÁ - Próx. Rodovia dos Imigrantes	Porta do Motorista aberta		Status	0	NÃO	-15,6521	-56,0015
	11/08/2024 00:23:31	MT - CUIABÁ - Próx. Rodovia dos Imigrantes	O veículo está bloqueado		Status	0	NÃO	-15,6521	-56,0015
	11/08/2024 00:23:31	MT - CUIABÁ - Próx. Rodovia dos Imigrantes	A sirene está ligada		Status	0	NÃO	-15,6521	-56,0015
	11/08/2024 00:23:30	MT - CUIABÁ - Próx. Rodovia dos Imigrantes	Porta do Motorista aberta		Evento	0	NÃO	-15,6521	-56,0015
	11/08/2024 00:23:30	MT - CUIABÁ - Próx. Rodovia dos Imigrantes	A sirene está ligada		Status	0	NÃO	-15,6521	-56,0015
	11/08/2024 00:23:30	MT - CUIABÁ - Próx. Rodovia dos Imigrantes	O veículo está bloqueado		Status	0	NÃO	-15,6521	-56,0015
	11/08/2024 00:21:31	MT - CUIABÁ - Próx. Rodovia dos Imigrantes	O veículo está bloqueado		Status	0	NÃO	-15,6521	-56,0015
	11/08/2024 00:21:31	MT - CUIABÁ - Próx. Rodovia dos Imigrantes	A sirene está ligada		Status	0	NÃO	-15,6521	-56,0015
	11/08/2024 00:19:31	MT - CUIABÁ - Próx. Rodovia dos Imigrantes	O veículo está bloqueado		Status	0	NÃO	-15,6521	-56,0015
	11/08/2024 00:19:31	MT - CUIABÁ - Próx. Rodovia dos Imigrantes	A sirene está ligada		Status	0	NÃO	-15,6521	-56,0015
	11/08/2024 00:17:31	MT - CUIABÁ - Próx. Rodovia dos Imigrantes	O veículo está bloqueado		Status	0	NÃO	-15,6521	-56,0015
	11/08/2024 00:17:31	MT - CUIABÁ - Próx. Rodovia dos Imigrantes	A sirene está ligada		Status	0	NÃO	-15,6521	-56,0015
	11/08/2024 00:17:31	MT - CUIABÁ - Próx. Rodovia dos Imigrantes	A sirene está ligada		Alerta de Software	0	NÃO	-15,6521	-56,0015
	11/08/2024 00:17:31	MT - CUIABÁ - Próx. Rodovia dos Imigrantes	Parada do Veículo		Alerta de Software	0	NÃO	-15,6521	-56,0015
	11/08/2024 00:15:31	MT - CUIABÁ - Próx. Rodovia dos Imigrantes	O veículo está bloqueado		Status	0	NÃO	-15,6521	-56,0015
	11/08/2024 00:15:31	MT - CUIABÁ - Próx. Rodovia dos Imigrantes	A sirene está ligada		Status	0	NÃO	-15,6521	-56,0015
	11/08/2024 00:15:31	MT - CUIABÁ - Próx. Rodovia dos Imigrantes	A sirene está ligada		Alerta de Software	0	NÃO	-15,6521	-56,0015
	11/08/2024 00:15:31	MT - CUIABÁ - Próx. Rodovia dos Imigrantes	Parada do Veículo		Alerta de Software	0	NÃO	-15,6521	-56,0015
	11/08/2024 00:13:31	MT - CUIABÁ - Próx. Rodovia dos Imigrantes	O veículo está bloqueado		Status	0	NÃO	-15,6521	-56,0015
	11/08/2024 00:13:31	MT - CUIABÁ - Próx. Rodovia dos Imigrantes	A sirene está ligada		Status	0	NÃO	-15,6521	-56,0015
	11/08/2024 00:11:31	MT - CUIABÁ - Próx. Rodovia dos Imigrantes	O veículo está bloqueado		Status	0	NÃO	-15,6521	-56,0015

## RELATÓRIO ANALÍTICO POR VEÍCULO






































Período: 08/08/2024 00:00:00 à 14/08/2024 23:59:59

Identificador: GJN9C33 SIMONE FH 2023

Placa: GJN9C33

- Legenda:**
-  Mensagens enviadas do Veículo (Veículo -> Central)
  -  Mensagens enviadas do Veículo (Controle de Jornada Cliente)
  -  Mensagens enviadas da Central (Central -> Veículo)






Sentido:	Data e Hora:	Localização:	Mensagem:	Modo Emergência	Tipo Mensagem:	Vel. (Km/h)	Log ?	Latitude	Longitude
	11/08/2024 00:11:31	MT - CUIABÁ - Próx. Rodovia dos Imigrantes	A sirene está ligada		Status	0	NÃO	-15,6521	-56,0015
	11/08/2024 00:09:31	MT - CUIABÁ - Próx. Rodovia dos Imigrantes	O veículo está bloqueado		Status	0	NÃO	-15,6521	-56,0015
	11/08/2024 00:09:31	MT - CUIABÁ - Próx. Rodovia dos Imigrantes	A sirene está ligada		Status	0	NÃO	-15,6521	-56,0015
	11/08/2024 00:07:31	MT - CUIABÁ - Próx. Rodovia dos Imigrantes	O veículo está bloqueado		Status	0	NÃO	-15,6521	-56,0015
	11/08/2024 00:07:31	MT - CUIABÁ - Próx. Rodovia dos Imigrantes	A sirene está ligada		Status	0	NÃO	-15,6521	-56,0015
	11/08/2024 00:07:31	MT - CUIABÁ - Próx. Rodovia dos Imigrantes	A sirene está ligada		Alerta de Software	0	NÃO	-15,6521	-56,0015
	11/08/2024 00:07:31	MT - CUIABÁ - Próx. Rodovia dos Imigrantes	Parada do Veículo		Alerta de Software	0	NÃO	-15,6521	-56,0015
	11/08/2024 00:05:31	MT - CUIABÁ - Próx. Rodovia dos Imigrantes	O veículo está bloqueado		Status	0	NÃO	-15,6521	-56,0015
	11/08/2024 00:05:31	MT - CUIABÁ - Próx. Rodovia dos Imigrantes	A sirene está ligada		Status	0	NÃO	-15,6521	-56,0015
	11/08/2024 00:05:31	MT - CUIABÁ - Próx. Rodovia dos Imigrantes	A sirene está ligada		Alerta de Software	0	NÃO	-15,6521	-56,0015
	11/08/2024 00:05:31	MT - CUIABÁ - Próx. Rodovia dos Imigrantes	Parada do Veículo		Alerta de Software	0	NÃO	-15,6521	-56,0015
	11/08/2024 00:03:31	MT - CUIABÁ - Próx. Rodovia dos Imigrantes	O veículo está bloqueado		Status	0	NÃO	-15,6521	-56,0015
	11/08/2024 00:03:31	MT - CUIABÁ - Próx. Rodovia dos Imigrantes	A sirene está ligada		Status	0	NÃO	-15,6521	-56,0015
	11/08/2024 00:01:31	MT - CUIABÁ - Próx. Rodovia dos Imigrantes	O veículo está bloqueado		Status	0	NÃO	-15,6521	-56,0015
	11/08/2024 00:01:31	MT - CUIABÁ - Próx. Rodovia dos Imigrantes	A sirene está ligada		Status	0	NÃO	-15,6521	-56,0015
	10/08/2024 23:59:31	MT - CUIABÁ - Próx. Rodovia dos Imigrantes	O veículo está bloqueado		Status	0	NÃO	-15,6521	-56,0016
	10/08/2024 23:59:31	MT - CUIABÁ - Próx. Rodovia dos Imigrantes	A sirene está ligada		Status	0	NÃO	-15,6521	-56,0016
	10/08/2024 23:57:31	MT - CUIABÁ - Próx. Rodovia dos Imigrantes	O veículo está bloqueado		Status	0	NÃO	-15,6521	-56,0016
	10/08/2024 23:57:31	MT - CUIABÁ - Próx. Rodovia dos Imigrantes	A sirene está ligada		Status	0	NÃO	-15,6521	-56,0016
	10/08/2024 23:57:31	MT - CUIABÁ - Próx. Rodovia dos Imigrantes	A sirene está ligada		Alerta de Software	0	NÃO	-15,6521	-56,0016
	10/08/2024 23:57:31	MT - CUIABÁ - Próx. Rodovia dos Imigrantes	Parada do Veículo		Alerta de Software	0	NÃO	-15,6521	-56,0016
	10/08/2024 23:55:31	MT - CUIABÁ - Próx. Rodovia dos Imigrantes	O veículo está bloqueado		Status	0	NÃO	-15,6521	-56,0016
	10/08/2024 23:55:31	MT - CUIABÁ - Próx. Rodovia dos Imigrantes	A sirene está ligada		Status	0	NÃO	-15,6521	-56,0016
	10/08/2024 23:55:31	MT - CUIABÁ - Próx. Rodovia dos Imigrantes	A sirene está ligada		Alerta de Software	0	NÃO	-15,6521	-56,0016
	10/08/2024 23:55:31	MT - CUIABÁ - Próx. Rodovia dos Imigrantes	Parada do Veículo		Alerta de Software	0	NÃO	-15,6521	-56,0016
	10/08/2024 23:53:31	MT - CUIABÁ - Próx. Rodovia dos Imigrantes	O veículo está bloqueado		Status	0	NÃO	-15,6521	-56,0016
	10/08/2024 23:53:31	MT - CUIABÁ - Próx. Rodovia dos Imigrantes	A sirene está ligada		Status	0	NÃO	-15,6521	-56,0016
	10/08/2024 23:51:31	MT - CUIABÁ - Próx. Rodovia dos Imigrantes	O veículo está bloqueado		Status	0	NÃO	-15,6521	-56,0016
	10/08/2024 23:51:31	MT - CUIABÁ - Próx. Rodovia dos Imigrantes	A sirene está ligada		Status	0	NÃO	-15,6521	-56,0016
	10/08/2024 23:49:31	MT - CUIABÁ - Próx. Rodovia dos Imigrantes	O veículo está bloqueado		Status	0	NÃO	-15,6521	-56,0016
	10/08/2024 23:49:31	MT - CUIABÁ - Próx. Rodovia dos Imigrantes	A sirene está ligada		Status	0	NÃO	-15,6521	-56,0016
	10/08/2024 23:47:31	MT - CUIABÁ - Próx. Rodovia dos Imigrantes	Porta do Motorista aberta		Status	0	NÃO	-15,6521	-56,0016
	10/08/2024 23:47:31	MT - CUIABÁ - Próx. Rodovia dos Imigrantes	O veículo está bloqueado		Status	0	NÃO	-15,6521	-56,0016
	10/08/2024 23:47:31	MT - CUIABÁ - Próx. Rodovia dos Imigrantes	A sirene está ligada		Status	0	NÃO	-15,6521	-56,0016
	10/08/2024 23:47:31	MT - CUIABÁ - Próx. Rodovia dos Imigrantes	A sirene está ligada		Alerta de Software	0	NÃO	-15,6521	-56,0016
	10/08/2024 23:47:31	MT - CUIABÁ - Próx. Rodovia dos Imigrantes	Parada do Veículo		Alerta de Software	0	NÃO	-15,6521	-56,0016
	10/08/2024 23:47:22	MT - CUIABÁ - Próx. Rodovia dos Imigrantes	Porta do Motorista aberta		Evento	0	NÃO	-15,6521	-56,0016

## RELATÓRIO ANALÍTICO POR VEÍCULO


































Período: 08/08/2024 00:00:00 à 14/08/2024 23:59:59

Identificador: GJN9C33 SIMONE FH 2023

Placa: GJN9C33

- Legenda:**
-  Mensagens enviadas do Veículo (Veículo -> Central)
  -  Mensagens enviadas do Veículo (Controle de Jornada Cliente)
  -  Mensagens enviadas da Central (Central -> Veículo)






Sentido:	Data e Hora:	Localização:	Mensagem:	Modo Emergência	Tipo Mensagem:	Vel. (Km/h)	Log ?	Latitude	Longitude
	10/08/2024 23:47:22	MT - CUIABÁ - Próx. Rodovia dos Imigrantes	A sirene está ligada		Status	0	NÃO	-15,6521	-56,0016
	10/08/2024 23:47:22	MT - CUIABÁ - Próx. Rodovia dos Imigrantes	O veículo está bloqueado		Status	0	NÃO	-15,6521	-56,0016
	10/08/2024 23:45:31	MT - CUIABÁ - Próx. Rodovia dos Imigrantes	Porta do Motorista aberta		Status	0	NÃO	-15,6521	-56,0016
	10/08/2024 23:45:31	MT - CUIABÁ - Próx. Rodovia dos Imigrantes	O veículo está bloqueado		Status	0	NÃO	-15,6521	-56,0016
	10/08/2024 23:45:31	MT - CUIABÁ - Próx. Rodovia dos Imigrantes	A sirene está ligada		Status	0	NÃO	-15,6521	-56,0016
	10/08/2024 23:45:31	MT - CUIABÁ - Próx. Rodovia dos Imigrantes	A sirene está ligada		Alerta de Software	0	NÃO	-15,6521	-56,0016
	10/08/2024 23:45:31	MT - CUIABÁ - Próx. Rodovia dos Imigrantes	Parada do Veículo		Alerta de Software	0	NÃO	-15,6521	-56,0016
	10/08/2024 23:45:23	MENSAGEM ENVIADA PELA CENTRAL   Enviada por: integração	MENSAGEM IIVRE:VEÍCULO SERÁ BLOQUEADO		Macro		-		
	10/08/2024 23:45:22	MENSAGEM ENVIADA PELA CENTRAL   Enviada por: integração	Ligar Bloqueio		Comando		-		
	10/08/2024 23:45:21	MENSAGEM ENVIADA PELA CENTRAL   Enviada por: integração	Ligar Sirene		Comando		-		
	10/08/2024 23:45:20	MENSAGEM ENVIADA PELA CENTRAL   Enviada por: integração	MENSAGEM IIVRE:INFORME MOTIVO DA PARADA		Macro		-		
	10/08/2024 23:44:19	MT - CUIABÁ - Próx. Rodovia dos Imigrantes	Porta do Motorista aberta		Status	0	NÃO	-15,6521	-56,0016
	10/08/2024 23:44:19	MT - CUIABÁ - Próx. Rodovia dos Imigrantes	Ignição desligada		Evento	0	NÃO	-15,6521	-56,0016
	10/08/2024 23:44:19	MT - CUIABÁ - Próx. Rodovia dos Imigrantes	A sirene está ligada		Status	0	NÃO	-15,6521	-56,0016
	10/08/2024 23:44:19	MT - CUIABÁ - Próx. Rodovia dos Imigrantes	O veículo está bloqueado		Status	0	NÃO	-15,6521	-56,0016
	10/08/2024 23:44:01	MT - CUIABÁ - Próx. Rodovia dos Imigrantes	10 PERNOITE 10 PERNOITE: LOCAL: PREVISAO DE REINICIO DATA: HORA: ID MOTORISTA:0805		Macro		NÃO	-15,6521	-56,0016
	10/08/2024 23:43:43	MT - CUIABÁ - Próx. Rodovia dos Imigrantes	Porta do Motorista aberta		Evento	0	NÃO	-15,6521	-56,0016
	10/08/2024 23:43:43	MT - CUIABÁ - Próx. Rodovia dos Imigrantes	Ignição ligada		Status	0	NÃO	-15,6521	-56,0016
	10/08/2024 23:43:43	MT - CUIABÁ - Próx. Rodovia dos Imigrantes	A sirene está ligada		Status	0	NÃO	-15,6521	-56,0016
	10/08/2024 23:43:43	MT - CUIABÁ - Próx. Rodovia dos Imigrantes	O veículo está bloqueado		Status	0	NÃO	-15,6521	-56,0016
	10/08/2024 23:43:34	MT - CUIABÁ - Próx. Rodovia dos Imigrantes	Ignição ligada		Evento	0	NÃO	-15,6521	-56,0016
	10/08/2024 23:43:34	MT - CUIABÁ - Próx. Rodovia dos Imigrantes	A sirene está ligada		Status	0	NÃO	-15,6521	-56,0016
	10/08/2024 23:43:34	MT - CUIABÁ - Próx. Rodovia dos Imigrantes	O veículo está bloqueado		Status	0	NÃO	-15,6521	-56,0016
	10/08/2024 23:43:31	MT - CUIABÁ - Próx. Rodovia dos Imigrantes	O veículo está bloqueado		Status	0	NÃO	-15,6521	-56,0016
	10/08/2024 23:43:31	MT - CUIABÁ - Próx. Rodovia dos Imigrantes	A sirene está ligada		Status	0	NÃO	-15,6521	-56,0016
	10/08/2024 23:43:29	MT - CUIABÁ - Próx. Rodovia dos Imigrantes	Ignição desligada		Evento	0	NÃO	-15,6521	-56,0016
	10/08/2024 23:43:29	MT - CUIABÁ - Próx. Rodovia dos Imigrantes	A sirene está ligada		Status	0	NÃO	-15,6521	-56,0016
	10/08/2024 23:43:29	MT - CUIABÁ - Próx. Rodovia dos Imigrantes	O veículo está bloqueado		Status	0	NÃO	-15,6521	-56,0016
	10/08/2024 23:41:31	MT - CUIABÁ - Próx. Rodovia dos Imigrantes	O veículo está bloqueado		Status	8	NÃO	-15,6530	-56,0011
	10/08/2024 23:41:31	MT - CUIABÁ - Próx. Rodovia dos Imigrantes	Ignição ligada		Status	8	NÃO	-15,6530	-56,0011
	10/08/2024 23:41:31	MT - CUIABÁ - Próx. Rodovia dos Imigrantes	A sirene está ligada		Status	8	NÃO	-15,6530	-56,0011
	10/08/2024 23:40:14	MT - CUIABÁ - Próx. Rodovia dos Imigrantes	Ignição ligada		Evento	0	NÃO	-15,6538	-56,0008
	10/08/2024 23:40:14	MT - CUIABÁ - Próx. Rodovia dos Imigrantes	A sirene está ligada		Status	0	NÃO	-15,6538	-56,0008

## RELATÓRIO ANALÍTICO POR VEÍCULO






































Período: 08/08/2024 00:00:00 à 14/08/2024 23:59:59

Identificador: GJN9C33 SIMONE FH 2023

Placa: GJN9C33

- Legenda:**
-  Mensagens enviadas do Veículo (Veículo -> Central)
  -  Mensagens enviadas do Veículo (Controle de Jornada Cliente)
  -  Mensagens enviadas da Central (Central -> Veículo)






Sentido:	Data e Hora:	Localização:	Mensagem:	Modo Emergência	Tipo Mensagem:	Vel. (Km/h)	Log ?	Latitude	Longitude
	10/08/2024 23:40:14	MT - CUIABÁ - Próx. Rodovia dos Imigrantes	O veículo está bloqueado		Status	0	NÃO	-15,6538	-56,0008
	10/08/2024 23:40:08	MT - CUIABÁ - Próx. Rodovia dos Imigrantes	Porta do Motorista aberta		Evento	0	NÃO	-15,6537	-56,0008
	10/08/2024 23:40:08	MT - CUIABÁ - Próx. Rodovia dos Imigrantes	A sirene está ligada		Status	0	NÃO	-15,6537	-56,0008
	10/08/2024 23:40:08	MT - CUIABÁ - Próx. Rodovia dos Imigrantes	O veículo está bloqueado		Status	0	NÃO	-15,6537	-56,0008
	10/08/2024 23:39:31	MT - CUIABÁ - Próx. Rodovia dos Imigrantes	O veículo está bloqueado		Status	0	NÃO	-15,6537	-56,0008
	10/08/2024 23:39:31	MT - CUIABÁ - Próx. Rodovia dos Imigrantes	A sirene está ligada		Status	0	NÃO	-15,6537	-56,0008
	10/08/2024 23:37:31	MT - CUIABÁ - Próx. Rodovia dos Imigrantes	O veículo está bloqueado		Status	0	NÃO	-15,6537	-56,0008
	10/08/2024 23:37:31	MT - CUIABÁ - Próx. Rodovia dos Imigrantes	A sirene está ligada		Status	0	NÃO	-15,6537	-56,0008
	10/08/2024 23:37:31	MT - CUIABÁ - Próx. Rodovia dos Imigrantes	A sirene está ligada		Alerta de Software	0	NÃO	-15,6537	-56,0008
	10/08/2024 23:37:31	MT - CUIABÁ - Próx. Rodovia dos Imigrantes	Parada do Veículo		Alerta de Software	0	NÃO	-15,6537	-56,0008
	10/08/2024 23:35:31	MT - CUIABÁ - Próx. Rodovia dos Imigrantes	O veículo está bloqueado		Status	0	NÃO	-15,6537	-56,0008
	10/08/2024 23:35:31	MT - CUIABÁ - Próx. Rodovia dos Imigrantes	A sirene está ligada		Status	0	NÃO	-15,6537	-56,0008
	10/08/2024 23:35:31	MT - CUIABÁ - Próx. Rodovia dos Imigrantes	A sirene está ligada		Alerta de Software	0	NÃO	-15,6537	-56,0008
	10/08/2024 23:35:31	MT - CUIABÁ - Próx. Rodovia dos Imigrantes	Parada do Veículo		Alerta de Software	0	NÃO	-15,6537	-56,0008
	10/08/2024 23:33:31	MT - CUIABÁ - Próx. Rodovia dos Imigrantes	O veículo está bloqueado		Status	0	NÃO	-15,6537	-56,0008
	10/08/2024 23:33:31	MT - CUIABÁ - Próx. Rodovia dos Imigrantes	A sirene está ligada		Status	0	NÃO	-15,6537	-56,0008
	10/08/2024 23:31:31	MT - CUIABÁ - Próx. Rodovia dos Imigrantes	O veículo está bloqueado		Status	0	NÃO	-15,6537	-56,0008
	10/08/2024 23:31:31	MT - CUIABÁ - Próx. Rodovia dos Imigrantes	A sirene está ligada		Status	0	NÃO	-15,6537	-56,0008
	10/08/2024 23:30:31	MT - CUIABÁ - Próx. Rodovia dos Imigrantes	Ignição desligada		Evento	0	NÃO	-15,6537	-56,0008
	10/08/2024 23:30:31	MT - CUIABÁ - Próx. Rodovia dos Imigrantes	A sirene está ligada		Status	0	NÃO	-15,6537	-56,0008
	10/08/2024 23:30:31	MT - CUIABÁ - Próx. Rodovia dos Imigrantes	O veículo está bloqueado		Status	0	NÃO	-15,6537	-56,0008
	10/08/2024 23:30:18	MT - CUIABÁ - Próx. Rodovia dos Imigrantes	Porta do Motorista aberta		Evento	0	NÃO	-15,6537	-56,0008
	10/08/2024 23:30:18	MT - CUIABÁ - Próx. Rodovia dos Imigrantes	Ignição ligada		Status	0	NÃO	-15,6537	-56,0008
	10/08/2024 23:30:18	MT - CUIABÁ - Próx. Rodovia dos Imigrantes	A sirene está ligada		Status	0	NÃO	-15,6537	-56,0008
	10/08/2024 23:30:18	MT - CUIABÁ - Próx. Rodovia dos Imigrantes	O veículo está bloqueado		Status	0	NÃO	-15,6537	-56,0008
	10/08/2024 23:30:02	MT - CUIABÁ - Próx. Rodovia dos Imigrantes	Ignição ligada		Evento	0	NÃO	-15,6537	-56,0008
	10/08/2024 23:30:02	MT - CUIABÁ - Próx. Rodovia dos Imigrantes	A sirene está ligada		Status	0	NÃO	-15,6537	-56,0008
	10/08/2024 23:30:02	MT - CUIABÁ - Próx. Rodovia dos Imigrantes	O veículo está bloqueado		Status	0	NÃO	-15,6537	-56,0008
	10/08/2024 23:29:52	MT - CUIABÁ - Próx. Rodovia dos Imigrantes	Porta do Motorista aberta		Evento	0	NÃO	-15,6538	-56,0008
	10/08/2024 23:29:52	MT - CUIABÁ - Próx. Rodovia dos Imigrantes	A sirene está ligada		Status	0	NÃO	-15,6538	-56,0008
	10/08/2024 23:29:52	MT - CUIABÁ - Próx. Rodovia dos Imigrantes	O veículo está bloqueado		Status	0	NÃO	-15,6538	-56,0008
	10/08/2024 23:29:31	MT - CUIABÁ - Próx. Rodovia dos Imigrantes	O veículo está bloqueado		Status	0	NÃO	-15,6538	-56,0008
	10/08/2024 23:29:31	MT - CUIABÁ - Próx. Rodovia dos Imigrantes	A sirene está ligada		Status	0	NÃO	-15,6538	-56,0008
	10/08/2024 23:27:31	MT - CUIABÁ - Próx. Rodovia dos Imigrantes	Porta do Motorista aberta		Status	0	NÃO	-15,6538	-56,0008
	10/08/2024 23:27:31	MT - CUIABÁ - Próx. Rodovia dos Imigrantes	O veículo está bloqueado		Status	0	NÃO	-15,6538	-56,0008
	10/08/2024 23:27:31	MT - CUIABÁ - Próx. Rodovia dos Imigrantes	A sirene está ligada		Status	0	NÃO	-15,6538	-56,0008
	10/08/2024 23:27:31	MT - CUIABÁ - Próx. Rodovia dos Imigrantes	A sirene está ligada		Alerta de Software	0	NÃO	-15,6538	-56,0008



RELATÓRIO ANALÍTICO POR VEÍCULO

Período: 08/08/2024 00:00:00 à 14/08/2024 23:59:59  
Identificador: GJN9C33 SIMONE FH 2023  
Placa: GJN9C33

- Legenda:**
-  Mensagens enviadas do Veículo (Veículo -> Central)
  -  Mensagens enviadas do Veículo (Controle de Jornada Cliente)
  -  Mensagens enviadas da Central (Central -> Veículo)



Sentido:	Data e Hora:	Localização:	Mensagem:	Modo Emergência	Tipo Mensagem:	Vel. (Km/h)	Log ?	Latitude	Longitude
	10/08/2024 23:27:31	MT - CUIABÁ - Próx. Rodovia dos Imigrantes	Parada do Veículo		Alerta de Software	0	NÃO	-15,6538	-56,0008
	10/08/2024 23:26:42	MENSAGEM ENVIADA PELA CENTRAL   Enviada por: integração	Desligar Bloqueio		Comando		-		
	10/08/2024 23:25:31	MT - CUIABÁ - Próx. Rodovia dos Imigrantes	Porta do Motorista aberta		Status	0	NÃO	-15,6538	-56,0008
	10/08/2024 23:25:31	MT - CUIABÁ - Próx. Rodovia dos Imigrantes	O veículo está bloqueado		Status	0	NÃO	-15,6538	-56,0008
	10/08/2024 23:25:31	MT - CUIABÁ - Próx. Rodovia dos Imigrantes	A sirene está ligada		Status	0	NÃO	-15,6538	-56,0008
	10/08/2024 23:25:31	MT - CUIABÁ - Próx. Rodovia dos Imigrantes	A sirene está ligada		Alerta de Software	0	NÃO	-15,6538	-56,0008
	10/08/2024 23:25:31	MT - CUIABÁ - Próx. Rodovia dos Imigrantes	Parada do Veículo		Alerta de Software	0	NÃO	-15,6538	-56,0008
	10/08/2024 23:24:45	MT - CUIABÁ - Próx. Rodovia dos Imigrantes	Porta do Motorista aberta		Status	0	NÃO	-15,6538	-56,0008
	10/08/2024 23:24:45	MT - CUIABÁ - Próx. Rodovia dos Imigrantes	Ignição desligada		Evento	0	NÃO	-15,6538	-56,0008
	10/08/2024 23:24:45	MT - CUIABÁ - Próx. Rodovia dos Imigrantes	A sirene está ligada		Status	0	NÃO	-15,6538	-56,0008
	10/08/2024 23:24:45	MT - CUIABÁ - Próx. Rodovia dos Imigrantes	O veículo está bloqueado		Status	0	NÃO	-15,6538	-56,0008
	10/08/2024 23:24:31	MT - CUIABÁ - Próx. Rodovia dos Imigrantes	Porta do Motorista aberta		Evento	0	NÃO	-15,6538	-56,0008
	10/08/2024 23:24:31	MT - CUIABÁ - Próx. Rodovia dos Imigrantes	Ignição ligada		Status	0	NÃO	-15,6538	-56,0008
	10/08/2024 23:24:31	MT - CUIABÁ - Próx. Rodovia dos Imigrantes	A sirene está ligada		Status	0	NÃO	-15,6538	-56,0008
	10/08/2024 23:24:31	MT - CUIABÁ - Próx. Rodovia dos Imigrantes	O veículo está bloqueado		Status	0	NÃO	-15,6538	-56,0008
	10/08/2024 23:23:31	MT - CUIABÁ - Próx. Rodovia dos Imigrantes	O veículo está bloqueado		Status	4	NÃO	-15,6537	-56,0013
	10/08/2024 23:23:31	MT - CUIABÁ - Próx. Rodovia dos Imigrantes	Ignição ligada		Status	4	NÃO	-15,6537	-56,0013
	10/08/2024 23:23:31	MT - CUIABÁ - Próx. Rodovia dos Imigrantes	A sirene está ligada		Status	4	NÃO	-15,6537	-56,0013
	10/08/2024 23:21:31	MT - CUIABÁ - Próx. Rodovia dos Imigrantes	O veículo está bloqueado		Status	0	NÃO	-15,6535	-56,0013
	10/08/2024 23:21:31	MT - CUIABÁ - Próx. Rodovia dos Imigrantes	Ignição ligada		Status	0	NÃO	-15,6535	-56,0013
	10/08/2024 23:21:31	MT - CUIABÁ - Próx. Rodovia dos Imigrantes	A sirene está ligada		Status	0	NÃO	-15,6535	-56,0013
	10/08/2024 23:19:31	MT - CUIABÁ - Próx. Rodovia dos Imigrantes	Porta do Motorista aberta		Status	0	NÃO	-15,6536	-56,0013
	10/08/2024 23:19:31	MT - CUIABÁ - Próx. Rodovia dos Imigrantes	O veículo está bloqueado		Status	0	NÃO	-15,6536	-56,0013
	10/08/2024 23:19:31	MT - CUIABÁ - Próx. Rodovia dos Imigrantes	Ignição ligada		Status	0	NÃO	-15,6536	-56,0013
	10/08/2024 23:19:31	MT - CUIABÁ - Próx. Rodovia dos Imigrantes	A sirene está ligada		Status	0	NÃO	-15,6536	-56,0013
	10/08/2024 23:17:31	MT - CUIABÁ - Próx. Rodovia dos Imigrantes	Porta do Motorista aberta		Status	0	NÃO	-15,6536	-56,0013
	10/08/2024 23:17:31	MT - CUIABÁ - Próx. Rodovia dos Imigrantes	O veículo está bloqueado		Status	0	NÃO	-15,6536	-56,0013
	10/08/2024 23:17:31	MT - CUIABÁ - Próx. Rodovia dos Imigrantes	Ignição ligada		Status	0	NÃO	-15,6536	-56,0013
	10/08/2024 23:17:31	MT - CUIABÁ - Próx. Rodovia dos Imigrantes	A sirene está ligada		Status	0	NÃO	-15,6536	-56,0013
	10/08/2024 23:17:31	MT - CUIABÁ - Próx. Rodovia dos Imigrantes	A sirene está ligada		Alerta de Software	0	NÃO	-15,6536	-56,0013
	10/08/2024 23:17:31	MT - CUIABÁ - Próx. Rodovia dos Imigrantes	Parada do Veículo		Alerta de Software	0	NÃO	-15,6536	-56,0013
	10/08/2024 23:16:39	MENSAGEM ENVIADA PELA CENTRAL   Enviada por: integração	Ligar Sirene		Comando		-		
	10/08/2024 23:16:39	MENSAGEM ENVIADA PELA CENTRAL   Enviada por: integração	Desligar Sirene		Comando		-		
	10/08/2024 23:15:31	MT - CUIABÁ - Próx. Rodovia dos Imigrantes	Porta do Motorista aberta		Status	0	NÃO	-15,6535	-56,0013
	10/08/2024 23:15:31	MT - CUIABÁ - Próx. Rodovia dos Imigrantes	O veículo está bloqueado		Status	0	NÃO	-15,6535	-56,0013
	10/08/2024 23:15:31	MT - CUIABÁ - Próx. Rodovia dos Imigrantes	Ignição ligada		Status	0	NÃO	-15,6535	-56,0013

## RELATÓRIO ANALÍTICO POR VEÍCULO





























Período: 08/08/2024 00:00:00 à 14/08/2024 23:59:59

Identificador: GJN9C33 SIMONE FH 2023

Placa: GJN9C33

- Legenda:**
-  Mensagens enviadas do Veículo (Veículo -> Central)
  -  Mensagens enviadas do Veículo (Controle de Jornada Cliente)
  -  Mensagens enviadas da Central (Central -> Veículo)



Sentido:	Data e Hora:	Localização:	Mensagem:	Modo Emergência	Tipo Mensagem:	Vel. (Km/h)	Log ?	Latitude	Longitude
	10/08/2024 23:15:31	MT - CUIABÁ - Próx. Rodovia dos Imigrantes	A sirene está ligada		Status	0	NÃO	-15,6535	-56,0013
	10/08/2024 23:15:31	MT - CUIABÁ - Próx. Rodovia dos Imigrantes	A sirene está ligada		Alerta de Software	0	NÃO	-15,6535	-56,0013
	10/08/2024 23:15:31	MT - CUIABÁ - Próx. Rodovia dos Imigrantes	Parada do Veículo		Alerta de Software	0	NÃO	-15,6535	-56,0013
	10/08/2024 23:14:10	MENSAGEM ENVIADA PELA CENTRAL   Enviada por: integração		Ligar Bloqueio	Comando		-		
	10/08/2024 23:13:31	MT - CUIABÁ - Próx. Rodovia dos Imigrantes	Porta do Motorista aberta		Status	0	NÃO	-15,6535	-56,0013
	10/08/2024 23:13:31	MT - CUIABÁ - Próx. Rodovia dos Imigrantes	O veículo está bloqueado		Status	0	NÃO	-15,6535	-56,0013
	10/08/2024 23:13:31	MT - CUIABÁ - Próx. Rodovia dos Imigrantes	Ignição ligada		Status	0	NÃO	-15,6535	-56,0013
	10/08/2024 23:13:31	MT - CUIABÁ - Próx. Rodovia dos Imigrantes	A sirene está ligada		Status	0	NÃO	-15,6535	-56,0013
	10/08/2024 23:11:31	MT - CUIABÁ - Próx. Rodovia dos Imigrantes	Porta do Motorista aberta		Status	0	NÃO	-15,6535	-56,0012
	10/08/2024 23:11:31	MT - CUIABÁ - Próx. Rodovia dos Imigrantes	O veículo está bloqueado		Status	0	NÃO	-15,6535	-56,0012
	10/08/2024 23:11:31	MT - CUIABÁ - Próx. Rodovia dos Imigrantes	Ignição ligada		Status	0	NÃO	-15,6535	-56,0012
	10/08/2024 23:11:31	MT - CUIABÁ - Próx. Rodovia dos Imigrantes	A sirene está ligada		Status	0	NÃO	-15,6535	-56,0012
	10/08/2024 23:09:31	MT - CUIABÁ - Próx. Rodovia dos Imigrantes	Porta do Motorista aberta		Status	0	NÃO	-15,6535	-56,0013
	10/08/2024 23:09:31	MT - CUIABÁ - Próx. Rodovia dos Imigrantes	O veículo está bloqueado		Status	0	NÃO	-15,6535	-56,0013
	10/08/2024 23:09:31	MT - CUIABÁ - Próx. Rodovia dos Imigrantes	Ignição ligada		Status	0	NÃO	-15,6535	-56,0013
	10/08/2024 23:09:31	MT - CUIABÁ - Próx. Rodovia dos Imigrantes	A sirene está ligada		Status	0	NÃO	-15,6535	-56,0013
	10/08/2024 23:09:27	MT - CUIABÁ - Próx. Rodovia dos Imigrantes	Porta do Motorista aberta		Evento	0	NÃO	-15,6535	-56,0013
	10/08/2024 23:09:27	MT - CUIABÁ - Próx. Rodovia dos Imigrantes	Ignição ligada		Status	0	NÃO	-15,6535	-56,0013
	10/08/2024 23:09:27	MT - CUIABÁ - Próx. Rodovia dos Imigrantes	A sirene está ligada		Status	0	NÃO	-15,6535	-56,0013
	10/08/2024 23:09:27	MT - CUIABÁ - Próx. Rodovia dos Imigrantes	O veículo está bloqueado		Status	0	NÃO	-15,6535	-56,0013
	10/08/2024 23:07:31	MT - CUIABÁ - Próx. Rodovia dos Imigrantes	Porta do Motorista aberta		Status	0	NÃO	-15,6535	-56,0013
	10/08/2024 23:07:31	MT - CUIABÁ - Próx. Rodovia dos Imigrantes	O veículo está bloqueado		Status	0	NÃO	-15,6535	-56,0013
	10/08/2024 23:07:31	MT - CUIABÁ - Próx. Rodovia dos Imigrantes	Ignição ligada		Status	0	NÃO	-15,6535	-56,0013
	10/08/2024 23:07:31	MT - CUIABÁ - Próx. Rodovia dos Imigrantes	A sirene está ligada		Status	0	NÃO	-15,6535	-56,0013
	10/08/2024 23:07:31	MT - CUIABÁ - Próx. Rodovia dos Imigrantes	A sirene está ligada		Alerta de Software	0	NÃO	-15,6535	-56,0013
	10/08/2024 23:07:31	MT - CUIABÁ - Próx. Rodovia dos Imigrantes	Parada do Veículo		Alerta de Software	0	NÃO	-15,6535	-56,0013
	10/08/2024 23:05:31	MT - CUIABÁ - Próx. Rua Onze	Porta do Motorista aberta		Status	0	NÃO	-15,6536	-56,0012
	10/08/2024 23:05:31	MT - CUIABÁ - Próx. Rua Onze	O veículo está bloqueado		Status	0	NÃO	-15,6536	-56,0012
	10/08/2024 23:05:31	MT - CUIABÁ - Próx. Rua Onze	Ignição ligada		Status	0	NÃO	-15,6536	-56,0012
	10/08/2024 23:05:31	MT - CUIABÁ - Próx. Rua Onze	A sirene está ligada		Status	0	NÃO	-15,6536	-56,0012
	10/08/2024 23:05:31	MT - CUIABÁ - Próx. Rua Onze	A sirene está ligada		Alerta de Software	0	NÃO	-15,6536	-56,0012
	10/08/2024 23:05:31	MT - CUIABÁ - Próx. Rua Onze	Parada do Veículo		Alerta de Software	0	NÃO	-15,6536	-56,0012
	10/08/2024 23:03:31	MT - CUIABÁ - Próx. Rodovia dos Imigrantes	Porta do Motorista aberta		Status	0	NÃO	-15,6536	-56,0013
	10/08/2024 23:03:31	MT - CUIABÁ - Próx. Rodovia dos Imigrantes	O veículo está bloqueado		Status	0	NÃO	-15,6536	-56,0013
	10/08/2024 23:03:31	MT - CUIABÁ - Próx. Rodovia dos Imigrantes	Ignição ligada		Status	0	NÃO	-15,6536	-56,0013
	10/08/2024 23:03:31	MT - CUIABÁ - Próx. Rodovia dos Imigrantes	A sirene está ligada		Status	0	NÃO	-15,6536	-56,0013
	10/08/2024 23:01:31	MT - CUIABÁ - Próx. Rodovia dos Imigrantes	Porta do Motorista aberta		Status	0	NÃO	-15,6535	-56,0012

## RELATÓRIO ANALÍTICO POR VEÍCULO




































Período: 08/08/2024 00:00:00 à 14/08/2024 23:59:59

Identificador: GJN9C33 SIMONE FH 2023

Placa: GJN9C33

- Legenda:**
-  Mensagens enviadas do Veículo (Veículo -> Central)
  -  Mensagens enviadas do Veículo (Controle de Jornada Cliente)
  -  Mensagens enviadas da Central (Central -> Veículo)



Sentido:	Data e Hora:	Localização:	Mensagem:	Modo Emergência	Tipo Mensagem:	Vel. (Km/h)	Log ?	Latitude	Longitude
	10/08/2024 23:01:31	MT - CUIABÁ - Próx. Rodovia dos Imigrantes	O veículo está bloqueado		Status	0	NÃO	-15,6535	-56,0012
	10/08/2024 23:01:31	MT - CUIABÁ - Próx. Rodovia dos Imigrantes	Ignição ligada		Status	0	NÃO	-15,6535	-56,0012
	10/08/2024 23:01:31	MT - CUIABÁ - Próx. Rodovia dos Imigrantes	A sirene está ligada		Status	0	NÃO	-15,6535	-56,0012
	10/08/2024 23:01:27	MT - CUIABÁ - Próx. Rodovia dos Imigrantes	Porta do Motorista aberta		Evento	0	NÃO	-15,6535	-56,0012
	10/08/2024 23:01:27	MT - CUIABÁ - Próx. Rodovia dos Imigrantes	Ignição ligada		Status	0	NÃO	-15,6535	-56,0012
	10/08/2024 23:01:27	MT - CUIABÁ - Próx. Rodovia dos Imigrantes	A sirene está ligada		Status	0	NÃO	-15,6535	-56,0012
	10/08/2024 23:01:27	MT - CUIABÁ - Próx. Rodovia dos Imigrantes	O veículo está bloqueado		Status	0	NÃO	-15,6535	-56,0012
	10/08/2024 23:00:31	MT - CUIABÁ - Próx. Rodovia dos Imigrantes	Porta do Motorista aberta		Evento	0	NÃO	-15,6535	-56,0012
	10/08/2024 23:00:31	MT - CUIABÁ - Próx. Rodovia dos Imigrantes	Ignição ligada		Status	0	NÃO	-15,6535	-56,0012
	10/08/2024 23:00:31	MT - CUIABÁ - Próx. Rodovia dos Imigrantes	A sirene está ligada		Status	0	NÃO	-15,6535	-56,0012
	10/08/2024 23:00:31	MT - CUIABÁ - Próx. Rodovia dos Imigrantes	O veículo está bloqueado		Status	0	NÃO	-15,6535	-56,0012
	10/08/2024 22:59:31	MT - CUIABÁ - Próx. Rodovia dos Imigrantes	O veículo está bloqueado		Status	0	NÃO	-15,6535	-56,0011
	10/08/2024 22:59:31	MT - CUIABÁ - Próx. Rodovia dos Imigrantes	Ignição ligada		Status	0	NÃO	-15,6535	-56,0011
	10/08/2024 22:59:31	MT - CUIABÁ - Próx. Rodovia dos Imigrantes	A sirene está ligada		Status	0	NÃO	-15,6535	-56,0011
	10/08/2024 22:57:31	MT - CUIABÁ - Próx. Rodovia dos Imigrantes	O veículo está bloqueado		Status	0	NÃO	-15,6535	-56,0011
	10/08/2024 22:57:31	MT - CUIABÁ - Próx. Rodovia dos Imigrantes	Ignição ligada		Status	0	NÃO	-15,6535	-56,0011
	10/08/2024 22:57:31	MT - CUIABÁ - Próx. Rodovia dos Imigrantes	A sirene está ligada		Status	0	NÃO	-15,6535	-56,0011
	10/08/2024 22:57:31	MT - CUIABÁ - Próx. Rodovia dos Imigrantes	A sirene está ligada		Alerta de Software	0	NÃO	-15,6535	-56,0011
	10/08/2024 22:57:31	MT - CUIABÁ - Próx. Rodovia dos Imigrantes	Parada do Veículo		Alerta de Software	0	NÃO	-15,6535	-56,0011
	10/08/2024 22:55:31	MT - CUIABÁ - Próx. Rodovia dos Imigrantes	O veículo está bloqueado		Status	0	NÃO	-15,6535	-56,0012
	10/08/2024 22:55:31	MT - CUIABÁ - Próx. Rodovia dos Imigrantes	Ignição ligada		Status	0	NÃO	-15,6535	-56,0012
	10/08/2024 22:55:31	MT - CUIABÁ - Próx. Rodovia dos Imigrantes	A sirene está ligada		Status	0	NÃO	-15,6535	-56,0012
	10/08/2024 22:55:31	MT - CUIABÁ - Próx. Rodovia dos Imigrantes	A sirene está ligada		Alerta de Software	0	NÃO	-15,6535	-56,0012
	10/08/2024 22:55:31	MT - CUIABÁ - Próx. Rodovia dos Imigrantes	Parada do Veículo		Alerta de Software	0	NÃO	-15,6535	-56,0012
	10/08/2024 22:53:31	MT - CUIABÁ - Próx. Rodovia dos Imigrantes	O veículo está bloqueado		Status	0	NÃO	-15,6535	-56,0013
	10/08/2024 22:53:31	MT - CUIABÁ - Próx. Rodovia dos Imigrantes	Ignição ligada		Status	0	NÃO	-15,6535	-56,0013
	10/08/2024 22:53:31	MT - CUIABÁ - Próx. Rodovia dos Imigrantes	A sirene está ligada		Status	0	NÃO	-15,6535	-56,0013
	10/08/2024 22:51:31	MT - CUIABÁ - Próx. Rodovia dos Imigrantes	O veículo está bloqueado		Status	0	NÃO	-15,6535	-56,0012
	10/08/2024 22:51:31	MT - CUIABÁ - Próx. Rodovia dos Imigrantes	Ignição ligada		Status	0	NÃO	-15,6535	-56,0012
	10/08/2024 22:51:31	MT - CUIABÁ - Próx. Rodovia dos Imigrantes	A sirene está ligada		Status	0	NÃO	-15,6535	-56,0012
	10/08/2024 22:51:06	MT - CUIABÁ - Próx. Rua Onze	Porta do Motorista aberta		Evento	0	NÃO	-15,6536	-56,0012
	10/08/2024 22:51:06	MT - CUIABÁ - Próx. Rua Onze	Ignição ligada		Status	0	NÃO	-15,6536	-56,0012
	10/08/2024 22:51:06	MT - CUIABÁ - Próx. Rua Onze	A sirene está ligada		Status	0	NÃO	-15,6536	-56,0012
	10/08/2024 22:51:06	MT - CUIABÁ - Próx. Rua Onze	O veículo está bloqueado		Status	0	NÃO	-15,6536	-56,0012
	10/08/2024 22:49:41	MT - CUIABÁ - Próx. Rodovia dos Imigrantes	Porta do Motorista aberta		Evento	0	NÃO	-15,6535	-56,0012
	10/08/2024 22:49:41	MT - CUIABÁ - Próx. Rodovia dos Imigrantes	Ignição ligada		Status	0	NÃO	-15,6535	-56,0012
	10/08/2024 22:49:41	MT - CUIABÁ - Próx. Rodovia dos Imigrantes	A sirene está ligada		Status	0	NÃO	-15,6535	-56,0012

RELATÓRIO ANALÍTICO POR VEÍCULO

Período: 08/08/2024 00:00:00 à 14/08/2024 23:59:59

Identificador: GJN9C33 SIMONE FH 2023

Placa: GJN9C33

Legenda:

Mensagens enviadas do Veículo (Veículo -> Central)

Mensagens enviadas do Veículo (Controle de Jornada Cliente)

Mensagens enviadas da Central (Central -> Veículo)






Sentido:	Data e Hora:	Localização:	Mensagem:	Modo Emergência	Tipo Mensagem:	Vel. (Km/h)	Log ?	Latitude	Longitude
	10/08/2024 22:49:41	MT - CUIABÁ - Próx. Rodovia dos Imigrantes	O veículo está bloqueado		Status	0	NÃO	-15,6535	-56,0012
	10/08/2024 22:49:31	MT - CUIABÁ - Próx. Rodovia dos Imigrantes	O veículo está bloqueado		Status	0	NÃO	-15,6535	-56,0012
	10/08/2024 22:49:31	MT - CUIABÁ - Próx. Rodovia dos Imigrantes	Ignição ligada		Status	0	NÃO	-15,6535	-56,0012
	10/08/2024 22:47:31	MT - CUIABÁ - Próx. Rodovia dos Imigrantes	O veículo está bloqueado		Status	5	NÃO	-15,6540	-56,0019
	10/08/2024 22:47:31	MT - CUIABÁ - Próx. Rodovia dos Imigrantes	Ignição ligada		Status	5	NÃO	-15,6540	-56,0019
	10/08/2024 22:45:31	MT - CUIABÁ - Avenida Fernando Corrêa da Costa	O veículo está bloqueado		Status	20	NÃO	-15,6492	-56,0006
	10/08/2024 22:45:31	MT - CUIABÁ - Avenida Fernando Corrêa da Costa	Ignição ligada		Status	20	NÃO	-15,6492	-56,0006
	10/08/2024 22:45:31	MT - CUIABÁ - Avenida Fernando Corrêa da Costa	Movimentação com Status Bloqueado		Alerta de Software	20	NÃO	-15,6492	-56,0006
	10/08/2024 22:43:31	MT - CUIABÁ - Avenida Fernando Correia da Costa	O veículo está bloqueado		Status	20	NÃO	-15,6515	-55,9950
	10/08/2024 22:43:31	MT - CUIABÁ - Avenida Fernando Correia da Costa	Ignição ligada		Status	20	NÃO	-15,6515	-55,9950
	10/08/2024 22:41:50	MT - CUIABÁ - Próx. Rua A	Cobertura de câmera ou motorista não detectado		Evento	19	NÃO	-15,6532	-55,9906
	10/08/2024 22:41:31	MT - CUIABÁ - Avenida Pascoal Ramos	O veículo está bloqueado		Status	8	NÃO	-15,6536	-55,9899
	10/08/2024 22:41:31	MT - CUIABÁ - Avenida Pascoal Ramos	Ignição ligada		Status	8	NÃO	-15,6536	-55,9899
	10/08/2024 22:40:05	MENSAGEM ENVIADA PELA CENTRAL   Enviada por: integração	Habilitar sensor de violação de painel		Comando		-		
	10/08/2024 22:40:04	MENSAGEM ENVIADA PELA CENTRAL   Enviada por: integração	Habilitar sensor de porta do carona		Comando		-		
	10/08/2024 22:40:04	MENSAGEM ENVIADA PELA CENTRAL   Enviada por: integração	Habilitar sensor de porta do motorista		Comando		-		
	10/08/2024 22:40:03	MENSAGEM ENVIADA PELA CENTRAL   Enviada por: integração	Habilitar sensor de desengate		Comando		-		
	10/08/2024 22:40:03	MENSAGEM ENVIADA PELA CENTRAL   Enviada por: integração	Desabilitar Botão de Abertura de Trava de Baú		Comando		-		
	10/08/2024 22:39:54	MT - CUIABÁ - Próx. Avenida Pascoal Ramos	11 REINICIO DE VIAGEM 11 REINICIO DE VIAGEM ID MOTORISTA:0805		Macro		NÃO	-15,6533	-55,9894
	10/08/2024 22:39:31	MT - CUIABÁ - Próx. Avenida Pascoal Ramos	O veículo está bloqueado		Status	0	NÃO	-15,6533	-55,9894
	10/08/2024 22:39:31	MT - CUIABÁ - Próx. Avenida Pascoal Ramos	Ignição ligada		Status	0	NÃO	-15,6533	-55,9894
	10/08/2024 22:39:22	MT - CUIABÁ - Próx. Avenida Pascoal Ramos	Ignição ligada		Evento	0	NÃO	-15,6533	-55,9894
	10/08/2024 22:39:22	MT - CUIABÁ - Próx. Avenida Pascoal Ramos	O veículo está bloqueado		Status	0	NÃO	-15,6533	-55,9894
	10/08/2024 22:37:31	MT - CUIABÁ - Avenida Pascoal Ramos	O veículo está bloqueado		Status	0	NÃO	-15,6532	-55,9894
	10/08/2024 22:37:31	MT - CUIABÁ - Avenida Pascoal Ramos	Parada do Veículo		Alerta de Software	0	NÃO	-15,6532	-55,9894
	10/08/2024 22:35:31	MT - CUIABÁ - Avenida Pascoal Ramos	O veículo está bloqueado		Status	0	NÃO	-15,6532	-55,9894
	10/08/2024 22:35:31	MT - CUIABÁ - Avenida Pascoal Ramos	Parada do Veículo		Alerta de Software	0	NÃO	-15,6532	-55,9894
	10/08/2024 22:33:31	MT - CUIABÁ - Avenida Pascoal Ramos	O veículo está bloqueado		Status	0	NÃO	-15,6532	-55,9894
	10/08/2024 22:31:31	MT - CUIABÁ - Avenida Pascoal Ramos	O veículo está bloqueado		Status	0	NÃO	-15,6532	-55,9894
	10/08/2024 22:29:31	MT - CUIABÁ - Avenida Pascoal Ramos	O veículo está bloqueado		Status	0	NÃO	-15,6532	-55,9894
	10/08/2024 22:27:31	MT - CUIABÁ - Avenida Pascoal Ramos	O veículo está bloqueado		Status	0	NÃO	-15,6532	-55,9894
	10/08/2024 22:27:31	MT - CUIABÁ - Avenida Pascoal Ramos	Parada do Veículo		Alerta de Software	0	NÃO	-15,6532	-55,9894
	10/08/2024 22:25:31	MT - CUIABÁ - Avenida Pascoal Ramos	O veículo está bloqueado		Status	0	NÃO	-15,6532	-55,9894
	10/08/2024 22:25:31	MT - CUIABÁ - Avenida Pascoal Ramos	Parada do Veículo		Alerta de Software	0	NÃO	-15,6532	-55,9894
	10/08/2024 22:23:31	MT - CUIABÁ - Avenida Pascoal Ramos	O veículo está bloqueado		Status	0	NÃO	-15,6532	-55,9894

## RELATÓRIO ANALÍTICO POR VEÍCULO






































Período: 08/08/2024 00:00:00 à 14/08/2024 23:59:59

Identificador: GJN9C33 SIMONE FH 2023

Placa: GJN9C33

- Legenda:**
-  Mensagens enviadas do Veículo (Veículo -> Central)
  -  Mensagens enviadas do Veículo (Controle de Jornada Cliente)
  -  Mensagens enviadas da Central (Central -> Veículo)



Sentido:	Data e Hora:	Localização:	Mensagem:	Modo Emergência	Tipo Mensagem:	Vel. (Km/h)	Log ?	Latitude	Longitude
	10/08/2024 22:21:31	MT - CUIABÁ - Avenida Pascoal Ramos	O veículo está bloqueado		Status	0	NÃO	-15,6531	-55,9894
	10/08/2024 22:19:31	MT - CUIABÁ - Avenida Pascoal Ramos	O veículo está bloqueado		Status	0	NÃO	-15,6533	-55,9895
	10/08/2024 22:17:31	MT - CUIABÁ - Avenida Pascoal Ramos	O veículo está bloqueado		Status	0	NÃO	-15,6533	-55,9895
	10/08/2024 22:17:31	MT - CUIABÁ - Avenida Pascoal Ramos	Parada do Veículo		Alerta de Software	0	NÃO	-15,6533	-55,9895
	10/08/2024 22:15:31	MT - CUIABÁ - Avenida Pascoal Ramos	O veículo está bloqueado		Status	0	NÃO	-15,6533	-55,9895
	10/08/2024 22:15:31	MT - CUIABÁ - Avenida Pascoal Ramos	Parada do Veículo		Alerta de Software	0	NÃO	-15,6533	-55,9895
	10/08/2024 22:13:31	MT - CUIABÁ - Avenida Pascoal Ramos	O veículo está bloqueado		Status	0	NÃO	-15,6533	-55,9895
	10/08/2024 22:11:31	MT - CUIABÁ - Avenida Pascoal Ramos	O veículo está bloqueado		Status	0	NÃO	-15,6533	-55,9895
	10/08/2024 22:09:31	MT - CUIABÁ - Avenida Pascoal Ramos	O veículo está bloqueado		Status	0	NÃO	-15,6533	-55,9895
	10/08/2024 22:07:31	MT - CUIABÁ - Avenida Pascoal Ramos	O veículo está bloqueado		Status	0	NÃO	-15,6533	-55,9895
	10/08/2024 22:07:31	MT - CUIABÁ - Avenida Pascoal Ramos	Parada do Veículo		Alerta de Software	0	NÃO	-15,6533	-55,9895
	10/08/2024 22:05:31	MT - CUIABÁ - Avenida Pascoal Ramos	O veículo está bloqueado		Status	0	NÃO	-15,6533	-55,9895
	10/08/2024 22:05:31	MT - CUIABÁ - Avenida Pascoal Ramos	Parada do Veículo		Alerta de Software	0	NÃO	-15,6533	-55,9895
	10/08/2024 22:03:31	MT - CUIABÁ - Avenida Pascoal Ramos	O veículo está bloqueado		Status	0	NÃO	-15,6533	-55,9895
	10/08/2024 22:01:31	MT - CUIABÁ - Avenida Pascoal Ramos	O veículo está bloqueado		Status	0	NÃO	-15,6533	-55,9895
	10/08/2024 21:59:31	MT - CUIABÁ - Avenida Pascoal Ramos	O veículo está bloqueado		Status	0	NÃO	-15,6533	-55,9895
	10/08/2024 21:57:31	MT - CUIABÁ - Avenida Pascoal Ramos	O veículo está bloqueado		Status	0	NÃO	-15,6533	-55,9895
	10/08/2024 21:57:31	MT - CUIABÁ - Avenida Pascoal Ramos	Parada do Veículo		Alerta de Software	0	NÃO	-15,6533	-55,9895
	10/08/2024 21:55:31	MT - CUIABÁ - Avenida Pascoal Ramos	O veículo está bloqueado		Status	0	NÃO	-15,6533	-55,9895
	10/08/2024 21:55:31	MT - CUIABÁ - Avenida Pascoal Ramos	Parada do Veículo		Alerta de Software	0	NÃO	-15,6533	-55,9895
	10/08/2024 21:53:31	MT - CUIABÁ - Avenida Pascoal Ramos	O veículo está bloqueado		Status	0	NÃO	-15,6533	-55,9895
	10/08/2024 21:53:31	MT - CUIABÁ - Avenida Pascoal Ramos	Parada do Veículo		Alerta de Software	0	NÃO	-15,6533	-55,9895
	10/08/2024 21:51:31	MT - CUIABÁ - Avenida Pascoal Ramos	O veículo está bloqueado		Status	0	NÃO	-15,6533	-55,9895
	10/08/2024 21:49:31	MT - CUIABÁ - Avenida Pascoal Ramos	O veículo está bloqueado		Status	0	NÃO	-15,6533	-55,9895
	10/08/2024 21:47:31	MT - CUIABÁ - Avenida Pascoal Ramos	O veículo está bloqueado		Status	0	NÃO	-15,6533	-55,9895
	10/08/2024 21:47:31	MT - CUIABÁ - Avenida Pascoal Ramos	Parada do Veículo		Alerta de Software	0	NÃO	-15,6533	-55,9895
	10/08/2024 21:45:31	MT - CUIABÁ - Avenida Pascoal Ramos	O veículo está bloqueado		Status	0	NÃO	-15,6533	-55,9895
	10/08/2024 21:45:31	MT - CUIABÁ - Avenida Pascoal Ramos	Parada do Veículo		Alerta de Software	0	NÃO	-15,6533	-55,9895
	10/08/2024 21:43:31	MT - CUIABÁ - Avenida Pascoal Ramos	O veículo está bloqueado		Status	0	NÃO	-15,6533	-55,9895
	10/08/2024 21:43:31	MT - CUIABÁ - Avenida Pascoal Ramos	Parada do Veículo		Alerta de Software	0	NÃO	-15,6533	-55,9895
	10/08/2024 21:41:31	MT - CUIABÁ - Avenida Pascoal Ramos	O veículo está bloqueado		Status	0	NÃO	-15,6533	-55,9895
	10/08/2024 21:39:31	MT - CUIABÁ - Avenida Pascoal Ramos	O veículo está bloqueado		Status	0	NÃO	-15,6533	-55,9895
	10/08/2024 21:37:31	MT - CUIABÁ - Avenida Pascoal Ramos	O veículo está bloqueado		Status	0	NÃO	-15,6533	-55,9895
	10/08/2024 21:37:31	MT - CUIABÁ - Avenida Pascoal Ramos	Parada do Veículo		Alerta de Software	0	NÃO	-15,6533	-55,9895
	10/08/2024 21:35:31	MT - CUIABÁ - Avenida Pascoal Ramos	O veículo está bloqueado		Status	0	NÃO	-15,6533	-55,9895
	10/08/2024 21:35:31	MT - CUIABÁ - Avenida Pascoal Ramos	Parada do Veículo		Alerta de Software	0	NÃO	-15,6533	-55,9895
	10/08/2024 21:33:31	MT - CUIABÁ - Avenida Pascoal Ramos	O veículo está bloqueado		Status	0	NÃO	-15,6533	-55,9895



## RELATÓRIO ANALÍTICO POR VEÍCULO






































Período: 08/08/2024 00:00:00 à 14/08/2024 23:59:59

Identificador: GJN9C33 SIMONE FH 2023

Placa: GJN9C33

- Legenda:**
-  Mensagens enviadas do Veículo (Veículo -> Central)
  -  Mensagens enviadas do Veículo (Controle de Jornada Cliente)
  -  Mensagens enviadas da Central (Central -> Veículo)






Sentido:	Data e Hora:	Localização:	Mensagem:	Modo Emergência	Tipo Mensagem:	Vel. (Km/h)	Log ?	Latitude	Longitude
	10/08/2024 21:33:31	MT - CUIABÁ - Avenida Pascoal Ramos	Parada do Veículo		Alerta de Software	0	NÃO	-15,6533	-55,9895
	10/08/2024 21:31:31	MT - CUIABÁ - Avenida Pascoal Ramos	O veículo está bloqueado		Status	0	NÃO	-15,6533	-55,9895
	10/08/2024 21:29:31	MT - CUIABÁ - Avenida Pascoal Ramos	O veículo está bloqueado		Status	0	NÃO	-15,6533	-55,9895
	10/08/2024 21:27:31	MT - CUIABÁ - Avenida Pascoal Ramos	O veículo está bloqueado		Status	0	NÃO	-15,6533	-55,9895
	10/08/2024 21:27:31	MT - CUIABÁ - Avenida Pascoal Ramos	Parada do Veículo		Alerta de Software	0	NÃO	-15,6533	-55,9895
	10/08/2024 21:25:31	MT - CUIABÁ - Avenida Pascoal Ramos	O veículo está bloqueado		Status	0	NÃO	-15,6533	-55,9895
	10/08/2024 21:25:31	MT - CUIABÁ - Avenida Pascoal Ramos	Parada do Veículo		Alerta de Software	0	NÃO	-15,6533	-55,9895
	10/08/2024 21:23:31	MT - CUIABÁ - Avenida Pascoal Ramos	O veículo está bloqueado		Status	0	NÃO	-15,6533	-55,9895
	10/08/2024 21:23:31	MT - CUIABÁ - Avenida Pascoal Ramos	Parada do Veículo		Alerta de Software	0	NÃO	-15,6533	-55,9895
	10/08/2024 21:21:31	MT - CUIABÁ - Avenida Pascoal Ramos	O veículo está bloqueado		Status	0	NÃO	-15,6533	-55,9895
	10/08/2024 21:19:31	MT - CUIABÁ - Avenida Pascoal Ramos	O veículo está bloqueado		Status	0	NÃO	-15,6533	-55,9895
	10/08/2024 21:17:31	MT - CUIABÁ - Avenida Pascoal Ramos	O veículo está bloqueado		Status	0	NÃO	-15,6533	-55,9895
	10/08/2024 21:17:31	MT - CUIABÁ - Avenida Pascoal Ramos	Parada do Veículo		Alerta de Software	0	NÃO	-15,6533	-55,9895
	10/08/2024 21:15:31	MT - CUIABÁ - Avenida Pascoal Ramos	O veículo está bloqueado		Status	0	NÃO	-15,6533	-55,9895
	10/08/2024 21:15:31	MT - CUIABÁ - Avenida Pascoal Ramos	Parada do Veículo		Alerta de Software	0	NÃO	-15,6533	-55,9895
	10/08/2024 21:13:31	MT - CUIABÁ - Avenida Pascoal Ramos	O veículo está bloqueado		Status	0	NÃO	-15,6533	-55,9895
	10/08/2024 21:13:31	MT - CUIABÁ - Avenida Pascoal Ramos	Parada do Veículo		Alerta de Software	0	NÃO	-15,6533	-55,9895
	10/08/2024 21:11:31	MT - CUIABÁ - Avenida Pascoal Ramos	O veículo está bloqueado		Status	0	NÃO	-15,6533	-55,9895
	10/08/2024 21:09:31	MT - CUIABÁ - Avenida Pascoal Ramos	O veículo está bloqueado		Status	0	NÃO	-15,6533	-55,9895
	10/08/2024 21:07:31	MT - CUIABÁ - Avenida Pascoal Ramos	O veículo está bloqueado		Status	0	NÃO	-15,6533	-55,9895
	10/08/2024 21:07:31	MT - CUIABÁ - Avenida Pascoal Ramos	Parada do Veículo		Alerta de Software	0	NÃO	-15,6533	-55,9895
	10/08/2024 21:05:31	MT - CUIABÁ - Avenida Pascoal Ramos	O veículo está bloqueado		Status	0	NÃO	-15,6533	-55,9895
	10/08/2024 21:05:31	MT - CUIABÁ - Avenida Pascoal Ramos	Parada do Veículo		Alerta de Software	0	NÃO	-15,6533	-55,9895
	10/08/2024 21:03:31	MT - CUIABÁ - Avenida Pascoal Ramos	O veículo está bloqueado		Status	0	NÃO	-15,6533	-55,9895
	10/08/2024 21:03:31	MT - CUIABÁ - Avenida Pascoal Ramos	Parada do Veículo		Alerta de Software	0	NÃO	-15,6533	-55,9895
	10/08/2024 21:01:31	MT - CUIABÁ - Avenida Pascoal Ramos	O veículo está bloqueado		Status	0	NÃO	-15,6533	-55,9895
	10/08/2024 20:59:31	MT - CUIABÁ - Avenida Pascoal Ramos	O veículo está bloqueado		Status	0	NÃO	-15,6533	-55,9895
	10/08/2024 20:57:31	MT - CUIABÁ - Avenida Pascoal Ramos	O veículo está bloqueado		Status	0	NÃO	-15,6533	-55,9895
	10/08/2024 20:57:31	MT - CUIABÁ - Avenida Pascoal Ramos	Parada do Veículo		Alerta de Software	0	NÃO	-15,6533	-55,9895
	10/08/2024 20:55:31	MT - CUIABÁ - Avenida Pascoal Ramos	O veículo está bloqueado		Status	0	NÃO	-15,6533	-55,9895
	10/08/2024 20:55:31	MT - CUIABÁ - Avenida Pascoal Ramos	Parada do Veículo		Alerta de Software	0	NÃO	-15,6533	-55,9895
	10/08/2024 20:53:31	MT - CUIABÁ - Avenida Pascoal Ramos	O veículo está bloqueado		Status	0	NÃO	-15,6533	-55,9895
	10/08/2024 20:53:31	MT - CUIABÁ - Avenida Pascoal Ramos	Parada do Veículo		Alerta de Software	0	NÃO	-15,6533	-55,9895
	10/08/2024 20:51:31	MT - CUIABÁ - Avenida Pascoal Ramos	O veículo está bloqueado		Status	0	NÃO	-15,6533	-55,9895
	10/08/2024 20:49:31	MT - CUIABÁ - Avenida Pascoal Ramos	O veículo está bloqueado		Status	0	NÃO	-15,6533	-55,9895
	10/08/2024 20:47:31	MT - CUIABÁ - Avenida Pascoal Ramos	O veículo está bloqueado		Status	0	NÃO	-15,6533	-55,9895
	10/08/2024 20:47:31	MT - CUIABÁ - Avenida Pascoal Ramos	Parada do Veículo		Alerta de Software	0	NÃO	-15,6533	-55,9895

## RELATÓRIO ANALÍTICO POR VEÍCULO






































Período: 08/08/2024 00:00:00 à 14/08/2024 23:59:59

Identificador: GJN9C33 SIMONE FH 2023

Placa: GJN9C33

- Legenda:**
-  Mensagens enviadas do Veículo (Veículo -> Central)
  -  Mensagens enviadas do Veículo (Controle de Jornada Cliente)
  -  Mensagens enviadas da Central (Central -> Veículo)



Sentido:	Data e Hora:	Localização:	Mensagem:	Modo Emergência	Tipo Mensagem:	Vel. (Km/h)	Log ?	Latitude	Longitude
	10/08/2024 20:45:31	MT - CUIABÁ - Avenida Pascoal Ramos	O veículo está bloqueado		Status	0	NÃO	-15,6533	-55,9895
	10/08/2024 20:45:31	MT - CUIABÁ - Avenida Pascoal Ramos	Parada do Veículo		Alerta de Software	0	NÃO	-15,6533	-55,9895
	10/08/2024 20:43:31	MT - CUIABÁ - Avenida Pascoal Ramos	O veículo está bloqueado		Status	0	NÃO	-15,6533	-55,9895
	10/08/2024 20:43:31	MT - CUIABÁ - Avenida Pascoal Ramos	Parada do Veículo		Alerta de Software	0	NÃO	-15,6533	-55,9895
	10/08/2024 20:41:31	MT - CUIABÁ - Avenida Pascoal Ramos	O veículo está bloqueado		Status	0	NÃO	-15,6533	-55,9895
	10/08/2024 20:39:31	MT - CUIABÁ - Avenida Pascoal Ramos	O veículo está bloqueado		Status	0	NÃO	-15,6533	-55,9895
	10/08/2024 20:37:31	MT - CUIABÁ - Avenida Pascoal Ramos	O veículo está bloqueado		Status	0	NÃO	-15,6533	-55,9895
	10/08/2024 20:37:31	MT - CUIABÁ - Avenida Pascoal Ramos	Parada do Veículo		Alerta de Software	0	NÃO	-15,6533	-55,9895
	10/08/2024 20:35:31	MT - CUIABÁ - Avenida Pascoal Ramos	O veículo está bloqueado		Status	0	NÃO	-15,6533	-55,9895
	10/08/2024 20:35:31	MT - CUIABÁ - Avenida Pascoal Ramos	Parada do Veículo		Alerta de Software	0	NÃO	-15,6533	-55,9895
	10/08/2024 20:33:31	MT - CUIABÁ - Avenida Pascoal Ramos	O veículo está bloqueado		Status	0	NÃO	-15,6533	-55,9895
	10/08/2024 20:33:31	MT - CUIABÁ - Avenida Pascoal Ramos	Parada do Veículo		Alerta de Software	0	NÃO	-15,6533	-55,9895
	10/08/2024 20:31:31	MT - CUIABÁ - Próx. Avenida Pascoal Ramos	O veículo está bloqueado		Status	0	NÃO	-15,6534	-55,9895
	10/08/2024 20:29:31	MT - CUIABÁ - Próx. Avenida Pascoal Ramos	O veículo está bloqueado		Status	0	NÃO	-15,6534	-55,9895
	10/08/2024 20:27:31	MT - CUIABÁ - Próx. Avenida Pascoal Ramos	O veículo está bloqueado		Status	0	NÃO	-15,6534	-55,9895
	10/08/2024 20:27:31	MT - CUIABÁ - Próx. Avenida Pascoal Ramos	Parada do Veículo		Alerta de Software	0	NÃO	-15,6534	-55,9895
	10/08/2024 20:25:31	MT - CUIABÁ - Próx. Avenida Pascoal Ramos	O veículo está bloqueado		Status	0	NÃO	-15,6534	-55,9895
	10/08/2024 20:25:31	MT - CUIABÁ - Próx. Avenida Pascoal Ramos	Parada do Veículo		Alerta de Software	0	NÃO	-15,6534	-55,9895
	10/08/2024 20:23:31	MT - CUIABÁ - Próx. Avenida Pascoal Ramos	O veículo está bloqueado		Status	0	NÃO	-15,6534	-55,9895
	10/08/2024 20:23:31	MT - CUIABÁ - Próx. Avenida Pascoal Ramos	Parada do Veículo		Alerta de Software	0	NÃO	-15,6534	-55,9895
	10/08/2024 20:21:31	MT - CUIABÁ - Próx. Avenida Pascoal Ramos	O veículo está bloqueado		Status	0	NÃO	-15,6534	-55,9895
	10/08/2024 20:19:31	MT - CUIABÁ - Próx. Avenida Pascoal Ramos	O veículo está bloqueado		Status	0	NÃO	-15,6534	-55,9895
	10/08/2024 20:17:31	MT - CUIABÁ - Próx. Avenida Pascoal Ramos	O veículo está bloqueado		Status	0	NÃO	-15,6534	-55,9895
	10/08/2024 20:17:31	MT - CUIABÁ - Próx. Avenida Pascoal Ramos	Parada do Veículo		Alerta de Software	0	NÃO	-15,6534	-55,9895
	10/08/2024 20:15:44	MT - CUIABÁ - Próx. Avenida Pascoal Ramos	Tempo de veículo parado excedido		Evento	0	NÃO	-15,6534	-55,9895
	10/08/2024 20:15:44	MT - CUIABÁ - Próx. Avenida Pascoal Ramos	O veículo está bloqueado		Status	0	NÃO	-15,6534	-55,9895
	10/08/2024 20:15:44	MT - CUIABÁ - Próx. Avenida Pascoal Ramos	Parada do Veículo		Alerta de Software	0	NÃO	-15,6534	-55,9895
	10/08/2024 20:15:31	MT - CUIABÁ - Próx. Avenida Pascoal Ramos	O veículo está bloqueado		Status	0	NÃO	-15,6534	-55,9895
	10/08/2024 20:13:31	MT - CUIABÁ - Próx. Avenida Pascoal Ramos	O veículo está bloqueado		Status	0	NÃO	-15,6534	-55,9895
	10/08/2024 20:13:31	MT - CUIABÁ - Próx. Avenida Pascoal Ramos	Parada do Veículo		Alerta de Software	0	NÃO	-15,6534	-55,9895
	10/08/2024 20:11:31	MT - CUIABÁ - Próx. Avenida Pascoal Ramos	O veículo está bloqueado		Status	0	NÃO	-15,6534	-55,9895
	10/08/2024 20:09:31	MT - CUIABÁ - Próx. Avenida Pascoal Ramos	O veículo está bloqueado		Status	0	NÃO	-15,6534	-55,9895
	10/08/2024 20:07:31	MT - CUIABÁ - Próx. Avenida Pascoal Ramos	O veículo está bloqueado		Status	0	NÃO	-15,6534	-55,9895
	10/08/2024 20:07:31	MT - CUIABÁ - Próx. Avenida Pascoal Ramos	Parada do Veículo		Alerta de Software	0	NÃO	-15,6534	-55,9895
	10/08/2024 20:05:31	MT - CUIABÁ - Próx. Avenida Pascoal Ramos	O veículo está bloqueado		Status	0	NÃO	-15,6534	-55,9895
	10/08/2024 20:05:31	MT - CUIABÁ - Próx. Avenida Pascoal Ramos	Parada do Veículo		Alerta de Software	0	NÃO	-15,6534	-55,9895
	10/08/2024 20:03:31	MT - CUIABÁ - Próx. Avenida Pascoal Ramos	O veículo está bloqueado		Status	0	NÃO	-15,6534	-55,9895

## RELATÓRIO ANALÍTICO POR VEÍCULO






































Período: 08/08/2024 00:00:00 à 14/08/2024 23:59:59

Identificador: GJN9C33 SIMONE FH 2023

Placa: GJN9C33

- Legenda:**
-  Mensagens enviadas do Veículo (Veículo -> Central)
  -  Mensagens enviadas do Veículo (Controle de Jornada Cliente)
  -  Mensagens enviadas da Central (Central -> Veículo)



Sentido:	Data e Hora:	Localização:	Mensagem:	Modo Emergência	Tipo Mensagem:	Vel. (Km/h)	Log ?	Latitude	Longitude
	10/08/2024 20:03:31	MT - CUIABÁ - Próx. Avenida Pascoal Ramos	Parada do Veículo		Alerta de Software	0	NÃO	-15,6534	-55,9895
	10/08/2024 20:01:31	MT - CUIABÁ - Próx. Avenida Pascoal Ramos	O veículo está bloqueado		Status	0	NÃO	-15,6534	-55,9895
	10/08/2024 19:59:31	MT - CUIABÁ - Próx. Avenida Pascoal Ramos	O veículo está bloqueado		Status	0	NÃO	-15,6534	-55,9895
	10/08/2024 19:57:31	MT - CUIABÁ - Próx. Avenida Pascoal Ramos	O veículo está bloqueado		Status	0	NÃO	-15,6534	-55,9895
	10/08/2024 19:57:31	MT - CUIABÁ - Próx. Avenida Pascoal Ramos	Parada do Veículo		Alerta de Software	0	NÃO	-15,6534	-55,9895
	10/08/2024 19:55:31	MT - CUIABÁ - Próx. Avenida Pascoal Ramos	O veículo está bloqueado		Status	0	NÃO	-15,6534	-55,9895
	10/08/2024 19:55:31	MT - CUIABÁ - Próx. Avenida Pascoal Ramos	Parada do Veículo		Alerta de Software	0	NÃO	-15,6534	-55,9895
	10/08/2024 19:53:31	MT - CUIABÁ - Próx. Avenida Pascoal Ramos	O veículo está bloqueado		Status	0	NÃO	-15,6534	-55,9895
	10/08/2024 19:53:31	MT - CUIABÁ - Próx. Avenida Pascoal Ramos	Parada do Veículo		Alerta de Software	0	NÃO	-15,6534	-55,9895
	10/08/2024 19:51:31	MT - CUIABÁ - Próx. Avenida Pascoal Ramos	O veículo está bloqueado		Status	0	NÃO	-15,6534	-55,9895
	10/08/2024 19:49:31	MT - CUIABÁ - Próx. Avenida Pascoal Ramos	O veículo está bloqueado		Status	0	NÃO	-15,6534	-55,9895
	10/08/2024 19:47:31	MT - CUIABÁ - Próx. Avenida Pascoal Ramos	O veículo está bloqueado		Status	0	NÃO	-15,6534	-55,9895
	10/08/2024 19:47:31	MT - CUIABÁ - Próx. Avenida Pascoal Ramos	Parada do Veículo		Alerta de Software	0	NÃO	-15,6534	-55,9895
	10/08/2024 19:45:31	MT - CUIABÁ - Próx. Avenida Pascoal Ramos	O veículo está bloqueado		Status	0	NÃO	-15,6534	-55,9895
	10/08/2024 19:45:31	MT - CUIABÁ - Próx. Avenida Pascoal Ramos	Parada do Veículo		Alerta de Software	0	NÃO	-15,6534	-55,9895
	10/08/2024 19:43:31	MT - CUIABÁ - Próx. Avenida Pascoal Ramos	O veículo está bloqueado		Status	0	NÃO	-15,6534	-55,9895
	10/08/2024 19:43:31	MT - CUIABÁ - Próx. Avenida Pascoal Ramos	Parada do Veículo		Alerta de Software	0	NÃO	-15,6534	-55,9895
	10/08/2024 19:41:31	MT - CUIABÁ - Próx. Avenida Pascoal Ramos	O veículo está bloqueado		Status	0	NÃO	-15,6534	-55,9895
	10/08/2024 19:39:31	MT - CUIABÁ - Próx. Avenida Pascoal Ramos	O veículo está bloqueado		Status	0	NÃO	-15,6534	-55,9895
	10/08/2024 19:37:31	MT - CUIABÁ - Próx. Avenida Pascoal Ramos	O veículo está bloqueado		Status	0	NÃO	-15,6534	-55,9895
	10/08/2024 19:37:31	MT - CUIABÁ - Próx. Avenida Pascoal Ramos	Parada do Veículo		Alerta de Software	0	NÃO	-15,6534	-55,9895
	10/08/2024 19:35:31	MT - CUIABÁ - Próx. Avenida Pascoal Ramos	O veículo está bloqueado		Status	0	NÃO	-15,6534	-55,9895
	10/08/2024 19:35:31	MT - CUIABÁ - Próx. Avenida Pascoal Ramos	Parada do Veículo		Alerta de Software	0	NÃO	-15,6534	-55,9895
	10/08/2024 19:33:31	MT - CUIABÁ - Próx. Avenida Pascoal Ramos	O veículo está bloqueado		Status	0	NÃO	-15,6534	-55,9895
	10/08/2024 19:33:31	MT - CUIABÁ - Próx. Avenida Pascoal Ramos	Parada do Veículo		Alerta de Software	0	NÃO	-15,6534	-55,9895
	10/08/2024 19:31:31	MT - CUIABÁ - Próx. Avenida Pascoal Ramos	O veículo está bloqueado		Status	0	NÃO	-15,6534	-55,9895
	10/08/2024 19:29:31	MT - CUIABÁ - Próx. Avenida Pascoal Ramos	O veículo está bloqueado		Status	0	NÃO	-15,6534	-55,9895
	10/08/2024 19:27:31	MT - CUIABÁ - Próx. Avenida Pascoal Ramos	O veículo está bloqueado		Status	0	NÃO	-15,6534	-55,9895
	10/08/2024 19:27:31	MT - CUIABÁ - Próx. Avenida Pascoal Ramos	Parada do Veículo		Alerta de Software	0	NÃO	-15,6534	-55,9895
	10/08/2024 19:25:31	MT - CUIABÁ - Próx. Avenida Pascoal Ramos	O veículo está bloqueado		Status	0	NÃO	-15,6534	-55,9895
	10/08/2024 19:25:31	MT - CUIABÁ - Próx. Avenida Pascoal Ramos	Parada do Veículo		Alerta de Software	0	NÃO	-15,6534	-55,9895
	10/08/2024 19:23:31	MT - CUIABÁ - Próx. Avenida Pascoal Ramos	O veículo está bloqueado		Status	0	NÃO	-15,6534	-55,9894
	10/08/2024 19:23:31	MT - CUIABÁ - Próx. Avenida Pascoal Ramos	Parada do Veículo		Alerta de Software	0	NÃO	-15,6534	-55,9894
	10/08/2024 19:21:31	MT - CUIABÁ - Próx. Avenida Pascoal Ramos	O veículo está bloqueado		Status	0	NÃO	-15,6534	-55,9894
	10/08/2024 19:19:31	MT - CUIABÁ - Próx. Avenida Pascoal Ramos	O veículo está bloqueado		Status	0	NÃO	-15,6534	-55,9894
	10/08/2024 19:17:31	MT - CUIABÁ - Próx. Avenida Pascoal Ramos	O veículo está bloqueado		Status	0	NÃO	-15,6534	-55,9894
	10/08/2024 19:17:31	MT - CUIABÁ - Próx. Avenida Pascoal Ramos	Parada do Veículo		Alerta de Software	0	NÃO	-15,6534	-55,9894

RELATÓRIO ANALÍTICO POR VEÍCULO

Período: 08/08/2024 00:00:00 à 14/08/2024 23:59:59

Identificador: GJN9C33 SIMONE FH 2023

Placa: GJN9C33

Legenda:

Mensagens enviadas do Veículo (Veículo -> Central)

Mensagens enviadas do Veículo (Controle de Jornada Cliente)

Mensagens enviadas da Central (Central -> Veículo)



Sentido:	Data e Hora:	Localização:	Mensagem:	Modo Emergência	Tipo Mensagem:	Vel. (Km/h)	Log ?	Latitude	Longitude
	10/08/2024 19:16:39	MT - CUIABÁ - Próx. Avenida Pascoal Ramos	Posição Periódica Lora	LORA	Status	0	NÃO	-15,6533	-55,9893
	10/08/2024 19:16:39	MT - CUIABÁ - Próx. Avenida Pascoal Ramos	O veículo está bloqueado	LORA	Status	0	NÃO	-15,6533	-55,9893
	10/08/2024 19:16:31	MT - CUIABÁ - Próx. Avenida Pascoal Ramos	Ignição desligada		Evento	0	NÃO	-15,6534	-55,9894
	10/08/2024 19:16:31	MT - CUIABÁ - Próx. Avenida Pascoal Ramos	O veículo está bloqueado		Status	0	NÃO	-15,6534	-55,9894
	10/08/2024 19:15:31	MT - CUIABÁ - Próx. Avenida Pascoal Ramos	Ignição ligada		Status	10	NÃO	-15,6536	-55,9895
	10/08/2024 19:15:31	MT - CUIABÁ - Próx. Avenida Pascoal Ramos	O veículo está bloqueado		Status	10	NÃO	-15,6536	-55,9895
	10/08/2024 19:15:31	MT - CUIABÁ - Próx. Avenida Pascoal Ramos	Movimentação com Status Bloqueado		Alerta de Software	10	NÃO	-15,6536	-55,9895
	10/08/2024 19:13:31	MT - CUIABÁ - Próx. Rua A	Ignição ligada		Status	3	NÃO	-15,6539	-55,9890
	10/08/2024 19:13:31	MT - CUIABÁ - Próx. Rua A	O veículo está bloqueado		Status	3	NÃO	-15,6539	-55,9890
	10/08/2024 19:12:55	MT - CUIABÁ - Próx. Rua A	09 PARADA PARA MANUTENCAO 09 PARADA MANUTENCAO: LOCAL: PREVISAO DE REINICIO DATA: HORA: ID MOTORISTA:0805		Macro		NÃO	-15,6539	-55,9890
	10/08/2024 19:11:31	MT - CUIABÁ - Rua A	Ignição ligada		Status	31	NÃO	-15,6551	-55,9865
	10/08/2024 19:09:31	MT - CUIABÁ - Rua A	Ignição ligada		Status	33	NÃO	-15,6579	-55,9791
	10/08/2024 19:08:18	MT - CUIABÁ - Próx. Rua A	Cobertura de câmera ou motorista não detectado		Evento	30	NÃO	-15,6604	-55,9729
	10/08/2024 19:07:31	MT - CUIABÁ - BR-070	Ignição ligada		Status	65	NÃO	-15,6620	-55,9703
	10/08/2024 19:05:31	MT - CUIABÁ - BR-070	Ignição ligada		Status	55	NÃO	-15,6691	-55,9531
	10/08/2024 19:03:31	MT - CUIABÁ - BR-070	Ignição ligada		Status	61	NÃO	-15,6766	-55,9357
	10/08/2024 19:01:31	MT - CUIABÁ - BR-070	Ignição ligada		Status	52	NÃO	-15,6839	-55,9190
	10/08/2024 18:59:31	MT - CUIABÁ - BR-070	Ignição ligada		Status	59	NÃO	-15,6918	-55,9029
	10/08/2024 18:57:31	MT - CUIABÁ - BR-070	Ignição ligada		Status	65	NÃO	-15,7010	-55,8862
	10/08/2024 18:55:31	MT - SANTO ANTÔNIO DO LEVERGER - BR-070	Ignição ligada		Status	65	NÃO	-15,7012	-55,8683
	10/08/2024 18:53:31	MT - SANTO ANTÔNIO DO LEVERGER - BR-070	Ignição ligada		Status	63	NÃO	-15,7015	-55,8486
	10/08/2024 18:51:31	MT - CUIABÁ - BR-070	Ignição ligada		Status	46	NÃO	-15,7018	-55,8301
	10/08/2024 18:49:31	MT - SANTO ANTÔNIO DO LEVERGER - BR-070	Ignição ligada		Status	69	NÃO	-15,7023	-55,8101
	10/08/2024 18:47:31	MT - SANTO ANTÔNIO DO LEVERGER - BR-070	Ignição ligada		Status	58	NÃO	-15,7028	-55,7896
	10/08/2024 18:45:31	MT - SANTO ANTÔNIO DO LEVERGER - BR-070	Ignição ligada		Status	77	NÃO	-15,7033	-55,7687
	10/08/2024 18:43:31	MT - SANTO ANTÔNIO DO LEVERGER - BR-070	Ignição ligada		Status	64	NÃO	-15,7037	-55,7466
	10/08/2024 18:41:31	MT - SANTO ANTÔNIO DO LEVERGER - BR-070	Ignição ligada		Status	71	NÃO	-15,7044	-55,7233
	10/08/2024 18:39:31	MT - SANTO ANTÔNIO DO LEVERGER - BR-070	Ignição ligada		Status	72	NÃO	-15,7093	-55,7014
	10/08/2024 18:37:31	MT - SANTO ANTÔNIO DO LEVERGER - BR-070	Ignição ligada		Status	70	NÃO	-15,7195	-55,6804
	10/08/2024 18:35:31	MT - SANTO ANTÔNIO DO LEVERGER - BR-070	Ignição ligada		Status	58	NÃO	-15,7348	-55,6658
	10/08/2024 18:34:16	MT - SANTO ANTÔNIO DO LEVERGER - BR-070			Posição Normal	66	NÃO	-15,7472	-55,6607
	10/08/2024 18:33:31	MT - SANTO ANTÔNIO DO LEVERGER - BR-070	Ignição ligada		Status	66	NÃO	-15,7535	-55,6578
	10/08/2024 18:32:09	MT - SANTO ANTÔNIO DO LEVERGER - BR-070			Posição Normal	72	NÃO	-15,7677	-55,6550
	10/08/2024 18:31:31	MT - SANTO ANTÔNIO DO LEVERGER - BR-070	Ignição ligada		Status	68	NÃO	-15,7746	-55,6529

## RELATÓRIO ANALÍTICO POR VEÍCULO






































Período: 08/08/2024 00:00:00 à 14/08/2024 23:59:59

Identificador: GJN9C33 SIMONE FH 2023

Placa: GJN9C33

- Legenda:**
-  Mensagens enviadas do Veículo (Veículo -> Central)
  -  Mensagens enviadas do Veículo (Controle de Jornada Cliente)
  -  Mensagens enviadas da Central (Central -> Veículo)



Sentido:	Data e Hora:	Localização:	Mensagem:	Modo Emergência	Tipo Mensagem:	Vel. (Km/h)	Log ?	Latitude	Longitude
	10/08/2024 18:29:31	MT - SANTO ANTÔNIO DO LEVERGER - BR-070	Ignição ligada		Status	65	NÃO	-15,7756	-55,6348
	10/08/2024 18:27:31	MT - SANTO ANTÔNIO DO LEVERGER - BR-070	Ignição ligada		Status	57	NÃO	-15,7743	-55,6178
	10/08/2024 18:25:31	MT - SANTO ANTÔNIO DO LEVERGER - BR-070	Ignição ligada		Status	68	NÃO	-15,7927	-55,6078
	10/08/2024 18:23:31	MT - SANTO ANTÔNIO DO LEVERGER - BR-070	Ignição ligada		Status	68	NÃO	-15,7937	-55,5864
	10/08/2024 18:21:31	MT - SANTO ANTÔNIO DO LEVERGER - BR-070	Ignição ligada		Status	63	NÃO	-15,7933	-55,5694
	10/08/2024 18:19:31	MT - SANTO ANTÔNIO DO LEVERGER - BR-070	Ignição ligada		Status	64	NÃO	-15,7931	-55,5524
	10/08/2024 18:17:31	MT - SANTO ANTÔNIO DO LEVERGER - BR-070	Ignição ligada		Status	81	NÃO	-15,8082	-55,5419
	10/08/2024 18:15:32	MT - SANTO ANTÔNIO DO LEVERGER - BR-070			Posição Normal	72	NÃO	-15,8195	-55,5220
	10/08/2024 18:15:31	MT - SANTO ANTÔNIO DO LEVERGER - BR-070	Ignição ligada		Status	72	NÃO	-15,8195	-55,5218
	10/08/2024 18:13:31	MT - SANTO ANTÔNIO DO LEVERGER - BR-070	Ignição ligada		Status	79	NÃO	-15,8302	-55,5035
	10/08/2024 18:11:31	MT - SANTO ANTÔNIO DO LEVERGER - BR-070	Ignição ligada		Status	41	NÃO	-15,8369	-55,4855
	10/08/2024 18:09:31	MT - SANTO ANTÔNIO DO LEVERGER - BR-070	Ignição ligada		Status	68	NÃO	-15,8334	-55,4695
	10/08/2024 18:07:31	MT - SANTO ANTÔNIO DO LEVERGER - BR-070	Ignição ligada		Status	80	NÃO	-15,8276	-55,4486
	10/08/2024 18:05:31	MT - SANTO ANTÔNIO DO LEVERGER - BR-070	Ignição ligada		Status	72	NÃO	-15,8241	-55,4273
	10/08/2024 18:03:39	MT - SANTO ANTÔNIO DO LEVERGER - BR-070			Posição Normal	34	NÃO	-15,8155	-55,4125
	10/08/2024 18:03:31	MT - CAMPO VERDE - BR-070	Ignição ligada		Status	35	NÃO	-15,8156	-55,4118
	10/08/2024 18:03:13	MT - CAMPO VERDE - BR-070	Risco de Colisão Frontal		Evento	40	SIM	-15,8158	-55,4106
	10/08/2024 18:01:31	MT - CAMPO VERDE - BR-163	Ignição ligada		Status	62	NÃO	-15,8172	-55,4047
	10/08/2024 18:01:31	MT - CAMPO VERDE - BR-163	Ignição ligada		Status	62	NÃO	-15,8173	-55,4047
	10/08/2024 18:00:31	MT - CAMPO VERDE - BR-163	Ignição ligada		Status	58	NÃO	-15,8127	-55,3849
	10/08/2024 17:58:31	MT - CAMPO VERDE - BR-163	Ignição ligada		Status	78	SIM	-15,8134	-55,3620
	10/08/2024 17:56:31	MT - CAMPO VERDE - BR-163	Ignição ligada		Status	69	NÃO	-15,8174	-55,3383
	10/08/2024 17:55:45	MT - CAMPO VERDE - BR-163	Coertura de câmera ou motorista não detectado		Evento	27	NÃO	-15,8181	-55,3331
	10/08/2024 17:54:31	MT - CAMPO VERDE - BR-163	Ignição ligada		Status	67	NÃO	-15,8194	-55,3257
	10/08/2024 17:52:31	MT - CAMPO VERDE - BR-163	Ignição ligada		Status	45	NÃO	-15,8121	-55,3098
	10/08/2024 17:50:31	MT - CAMPO VERDE - BR-163	Ignição ligada		Status	67	NÃO	-15,8065	-55,2927
	10/08/2024 17:48:31	MT - CAMPO VERDE - BR-163	Ignição ligada		Status	78	NÃO	-15,8100	-55,2695
	10/08/2024 17:46:31	MT - JACIARA - BR-163	Ignição ligada		Status	64	NÃO	-15,8140	-55,2454
	10/08/2024 17:44:31	MT - JACIARA - BR-163	Ignição ligada		Status	70	NÃO	-15,8173	-55,2251
	10/08/2024 17:42:31	MT - JACIARA - BR-163	Ignição ligada		Status	79	NÃO	-15,8229	-55,2033
	10/08/2024 17:40:31	MT - JACIARA - BR-163	Ignição ligada		Status	77	NÃO	-15,8312	-55,1801
	10/08/2024 17:38:31	MT - JACIARA - BR-163	Ignição ligada		Status	75	NÃO	-15,8395	-55,1578
	10/08/2024 17:36:31	MT - JACIARA - BR-163	Ignição ligada		Status	76	NÃO	-15,8518	-55,1380
	10/08/2024 17:35:59	MT - JACIARA - BR-163			Posição Normal	77	NÃO	-15,8553	-55,1327
	10/08/2024 17:34:31	MT - JACIARA - BR-163	Ignição ligada		Status	67	NÃO	-15,8774	-55,1151
	10/08/2024 17:34:31	MT - JACIARA - Próx. BR-163	Ignição ligada		Status	67	NÃO	-15,8773	-55,1150
	10/08/2024 17:31:31	MT - JACIARA - BR-163	Ignição ligada		Status	66	NÃO	-15,8931	-55,1028



## RELATÓRIO ANALÍTICO POR VEÍCULO






































Período: 08/08/2024 00:00:00 à 14/08/2024 23:59:59

Identificador: GJN9C33 SIMONE FH 2023

Placa: GJN9C33

- Legenda:**
-  Mensagens enviadas do Veículo (Veículo -> Central)
  -  Mensagens enviadas do Veículo (Controle de Jornada Cliente)
  -  Mensagens enviadas da Central (Central -> Veículo)



Sentido:	Data e Hora:	Localização:	Mensagem:	Modo Emergência	Tipo Mensagem:	Vel. (Km/h)	Log ?	Latitude	Longitude
	10/08/2024 17:29:31	MT - JACIARA - BR-163	Ignição ligada		Status	53	NÃO	-15,9065	-55,0864
	10/08/2024 17:29:17	MT - JACIARA - BR-163			Posição Normal	47	NÃO	-15,9064	-55,0847
	10/08/2024 17:27:31	MT - JACIARA - BR-163	Ignição ligada		Status	53	NÃO	-15,9038	-55,0708
	10/08/2024 17:25:31	MT - JACIARA - BR-163	Ignição ligada		Status	77	NÃO	-15,9100	-55,0428
	10/08/2024 17:25:31	MT - JACIARA - BR-163	Ignição ligada		Status	77	NÃO	-15,9100	-55,0428
	10/08/2024 17:22:31	MT - JACIARA - BR-163	Ignição ligada		Status	50	SIM	-15,9209	-55,0251
	10/08/2024 17:20:31	MT - JACIARA - BR-163	Ignição ligada		Status	52	NÃO	-15,9394	-55,0187
	10/08/2024 17:18:31	MT - JACIARA - BR-163	Ignição ligada		Status	39	NÃO	-15,9432	-55,0098
	10/08/2024 17:16:31	MT - JACIARA - BR-163	Ignição ligada		Status	26	NÃO	-15,9488	-55,0038
	10/08/2024 17:14:31	MT - JACIARA - BR-163	Ignição ligada		Status	58	NÃO	-15,9534	-54,9917
	10/08/2024 17:12:31	MT - JACIARA - BR-163	Ignição ligada		Status	20	NÃO	-15,9524	-54,9786
	10/08/2024 17:12:25	MT - JACIARA - Avenida Xavantes	Cobertura de câmera ou motorista não detectado		Evento	20	NÃO	-15,9523	-54,9786
	10/08/2024 17:11:10	MT - JACIARA - BR-163	Cobertura de câmera ou motorista não detectado		Evento	24	NÃO	-15,9562	-54,9745
	10/08/2024 17:10:31	MT - JACIARA - BR-163	Ignição ligada		Status	35	NÃO	-15,9579	-54,9728
	10/08/2024 17:08:31	MT - JACIARA - BR-163	Ignição ligada		Status	20	NÃO	-15,9628	-54,9643
	10/08/2024 17:07:21	MT - JACIARA - Avenida Piracicaba	Cobertura de câmera ou motorista não detectado		Evento	21	NÃO	-15,9654	-54,9621
	10/08/2024 17:06:31	MT - JACIARA - BR-163	Ignição ligada		Status	24	NÃO	-15,9677	-54,9603
	10/08/2024 17:04:31	MT - JACIARA - BR-163	Ignição ligada		Status	21	NÃO	-15,9696	-54,9543
	10/08/2024 17:02:31	MT - JACIARA - BR-163	Ignição ligada		Status	47	NÃO	-15,9717	-54,9401
	10/08/2024 17:00:31	MT - JACIARA - BR-163	Ignição ligada		Status	63	NÃO	-15,9849	-54,9291
	10/08/2024 16:58:31	MT - SÃO PEDRO DA CIPA - BR-163	Ignição ligada		Status	66	NÃO	-16,0005	-54,9162
	10/08/2024 16:56:31	MT - SÃO PEDRO DA CIPA - BR-163	Ignição ligada		Status	70	NÃO	-16,0171	-54,9061
	10/08/2024 16:54:31	MT - JUSCIMEIRA - BR-163	Ignição ligada		Status	64	NÃO	-16,0279	-54,8918
	10/08/2024 16:52:31	MT - JUSCIMEIRA - BR-163	Ignição ligada		Status	60	NÃO	-16,0437	-54,8816
	10/08/2024 16:50:31	MT - JUSCIMEIRA - BR-163	Ignição ligada		Status	65	NÃO	-16,0621	-54,8715
	10/08/2024 16:48:31	MT - JUSCIMEIRA - Próx. BR-163	Ignição ligada		Status	47	NÃO	-16,0779	-54,8736
	10/08/2024 16:46:31	MT - JUSCIMEIRA - Próx. BR-163	Ignição ligada		Status	62	NÃO	-16,0948	-54,8668
	10/08/2024 16:44:31	MT - JUSCIMEIRA - BR-163	Ignição ligada		Status	55	NÃO	-16,1139	-54,8591
	10/08/2024 16:42:31	MT - JUSCIMEIRA - BR-163	Ignição ligada		Status	78	NÃO	-16,1242	-54,8474
	10/08/2024 16:40:31	MT - JUSCIMEIRA - BR-163	Ignição ligada		Status	47	NÃO	-16,1338	-54,8326
	10/08/2024 16:38:31	MT - JUSCIMEIRA - BR-163	Ignição ligada		Status	72	NÃO	-16,1439	-54,8175
	10/08/2024 16:36:31	MT - JUSCIMEIRA - BR-163	Ignição ligada		Status	70	NÃO	-16,1565	-54,7983
	10/08/2024 16:34:31	MT - JUSCIMEIRA - BR-163	Ignição ligada		Status	62	NÃO	-16,1695	-54,7923
	10/08/2024 16:32:31	MT - JUSCIMEIRA - BR-163	Ignição ligada		Status	35	NÃO	-16,1881	-54,7853
	10/08/2024 16:30:31	MT - JUSCIMEIRA - BR-163	Ignição ligada		Status	72	NÃO	-16,2034	-54,7812
	10/08/2024 16:28:31	MT - RONDONÓPOLIS - BR-163	Ignição ligada		Status	20	NÃO	-16,2171	-54,7782
	10/08/2024 16:28:21	MT - RONDONÓPOLIS - BR-163	Risco de Colisão Frontal		Evento	49	NÃO	-16,2173	-54,7781

## RELATÓRIO ANALÍTICO POR VEÍCULO






































Período: 08/08/2024 00:00:00 à 14/08/2024 23:59:59

Identificador: GJN9C33 SIMONE FH 2023

Placa: GJN9C33




- Legenda:**
-  Mensagens enviadas do Veículo (Veículo -> Central)
  -  Mensagens enviadas do Veículo (Controle de Jornada Cliente)
  -  Mensagens enviadas da Central (Central -> Veículo)








































Sentido:	Data e Hora:	Localização:	Mensagem:	Modo Emergência	Tipo Mensagem:	Vel. (Km/h)	Log ?	Latitude	Longitude
	10/08/2024 16:26:31	MT - RONDONÓPOLIS - BR-163	Ignição ligada		Status	73	NÃO	-16,2345	-54,7820
	10/08/2024 16:24:31	MT - RONDONÓPOLIS - BR-163	Ignição ligada		Status	63	NÃO	-16,2562	-54,7785
	10/08/2024 16:22:31	MT - RONDONÓPOLIS - BR-163	Ignição ligada		Status	74	NÃO	-16,2744	-54,7702
	10/08/2024 16:20:31	MT - RONDONÓPOLIS - BR-163	Ignição ligada		Status	79	NÃO	-16,2924	-54,7628
	10/08/2024 16:18:31	MT - RONDONÓPOLIS - BR-163	Ignição ligada		Status	50	NÃO	-16,3116	-54,7556
	10/08/2024 16:16:31	MT - RONDONÓPOLIS - BR-163	Ignição ligada		Status	64	NÃO	-16,3296	-54,7488
	10/08/2024 16:14:31	MT - RONDONÓPOLIS - BR-163	Ignição ligada		Status	72	NÃO	-16,3470	-54,7400
	10/08/2024 16:12:31	MT - RONDONÓPOLIS - BR-163	Ignição ligada		Status	67	NÃO	-16,3641	-54,7285
	10/08/2024 16:10:31	MT - RONDONÓPOLIS - BR-163	Ignição ligada		Status	70	NÃO	-16,3802	-54,7135
	10/08/2024 16:08:31	MT - RONDONÓPOLIS - BR-163	Ignição ligada		Status	62	NÃO	-16,3990	-54,7149
	10/08/2024 16:06:31	MT - RONDONÓPOLIS - BR-163	Ignição ligada		Status	60	NÃO	-16,4130	-54,7099
	10/08/2024 16:04:31	MT - RONDONÓPOLIS - BR-163	Ignição ligada		Status	49	NÃO	-16,4236	-54,7003
	10/08/2024 16:02:31	MT - RONDONÓPOLIS - Avenida Fernando Corrêa da Costa	Ignição ligada		Status	63	NÃO	-16,4338	-54,6861
	10/08/2024 16:00:31	MT - RONDONÓPOLIS - Avenida Fernando Corrêa da Costa	Ignição ligada		Status	60	NÃO	-16,4440	-54,6712
	10/08/2024 15:58:31	MT - RONDONÓPOLIS - Avenida Itrio Corrêa da Costa	Ignição ligada		Status	42	NÃO	-16,4519	-54,6644
	10/08/2024 15:56:31	MT - RONDONÓPOLIS - Avenida Itrio Corrêa da Costa	Ignição ligada		Status	19	NÃO	-16,4580	-54,6614
	10/08/2024 15:54:31	MT - RONDONÓPOLIS - Avenida Itrio Corrêa da Costa	Ignição ligada		Status	34	NÃO	-16,4641	-54,6584
	10/08/2024 15:54:02	MT - RONDONÓPOLIS - Avenida Ítiro Corrêa da Costa	Cobertura de câmera ou motorista não detectado		Evento	23	NÃO	-16,4656	-54,6577
	10/08/2024 15:52:31	MT - RONDONÓPOLIS - Avenida Itrio Corrêa da Costa	Ignição ligada		Status	26	NÃO	-16,4706	-54,6557
	10/08/2024 15:50:31	MT - RONDONÓPOLIS - Avenida Itrio Corrêa da Costa	Ignição ligada		Status	41	NÃO	-16,4826	-54,6501
	10/08/2024 15:48:45	MT - RONDONÓPOLIS - Próx. Avenida Perimetral	Cobertura de câmera ou motorista não detectado		Evento	23	NÃO	-16,4899	-54,6465
	10/08/2024 15:48:31	MT - RONDONÓPOLIS - BR-364	Ignição ligada		Status	9	NÃO	-16,4906	-54,6461
	10/08/2024 15:46:31	MT - RONDONÓPOLIS - BR-364	Ignição ligada		Status	54	NÃO	-16,4979	-54,6356
	10/08/2024 15:44:31	MT - RONDONÓPOLIS - BR-364	Ignição ligada		Status	52	NÃO	-16,5064	-54,6224
	10/08/2024 15:42:31	MT - RONDONÓPOLIS - BR-364	Ignição ligada		Status	61	NÃO	-16,5147	-54,6097
	10/08/2024 15:40:31	MT - RONDONÓPOLIS - BR-364	Ignição ligada		Status	70	NÃO	-16,5259	-54,5927
	10/08/2024 15:38:48	MT - RONDONÓPOLIS - BR-364			Posição Normal	69	NÃO	-16,5395	-54,5794
	10/08/2024 15:38:31	MT - RONDONÓPOLIS - BR-364	Ignição ligada		Status	73	NÃO	-16,5420	-54,5782
	10/08/2024 15:36:31	MT - RONDONÓPOLIS - BR-364	Ignição ligada		Status	77	NÃO	-16,5577	-54,5630
	10/08/2024 15:34:31	MT - RONDONÓPOLIS - BR-364	Ignição ligada		Status	66	NÃO	-16,5693	-54,5447
	10/08/2024 15:32:31	MT - PEDRA PRETA - BR-364	Ignição ligada		Status	67	NÃO	-16,5812	-54,5257
	10/08/2024 15:30:31	MT - PEDRA PRETA - BR-364	Ignição ligada		Status	72	NÃO	-16,5938	-54,5082
	10/08/2024 15:28:31	MT - PEDRA PRETA - BR-364	Ignição ligada		Status	72	NÃO	-16,6024	-54,4898
	10/08/2024 15:26:31	MT - PEDRA PRETA - BR-364	Ignição ligada		Status	24	NÃO	-16,6034	-54,4771
	10/08/2024 15:25:47	MT - PEDRA PRETA - BR-364	Cobertura de câmera ou motorista não detectado		Evento	17	NÃO	-16,6039	-54,4752
	10/08/2024 15:24:31	MT - PEDRA PRETA - BR-364	Ignição ligada		Status	21	NÃO	-16,6065	-54,4715
	10/08/2024 15:24:26	MT - PEDRA PRETA - Próx. BR-364	Cobertura de câmera ou motorista não detectado		Evento	20	NÃO	-16,6064	-54,4715

RELATÓRIO ANALÍTICO POR VEÍCULO

Período: 08/08/2024 00:00:00 à 14/08/2024 23:59:59  
Identificador: GJN9C33 SIMONE FH 2023  
Placa: GJN9C33

- Legenda:**
-  Mensagens enviadas do Veículo (Veículo -> Central)
  -  Mensagens enviadas do Veículo (Controle de Jornada Cliente)
  -  Mensagens enviadas da Central (Central -> Veículo)



Sentido:	Data e Hora:	Localização:	Mensagem:	Modo Emergência	Tipo Mensagem:	Vel. (Km/h)	Log ?	Latitude	Longitude
	10/08/2024 15:22:31	MT - PEDRA PRETA - BR-364	Ignição ligada		Status	29	NÃO	-16,6108	-54,4662
	10/08/2024 15:20:31	MT - PEDRA PRETA - BR-364	Ignição ligada		Status	19	NÃO	-16,6165	-54,4590
	10/08/2024 15:18:31	MT - PEDRA PRETA - BR-364	Ignição ligada		Status	78	NÃO	-16,6289	-54,4435
	10/08/2024 15:16:31	MT - PEDRA PRETA - BR-364	Ignição ligada		Status	76	NÃO	-16,6440	-54,4246
	10/08/2024 15:14:31	MT - PEDRA PRETA - BR-364	Ignição ligada		Status	76	NÃO	-16,6483	-54,4002
	10/08/2024 15:12:31	MT - PEDRA PRETA - BR-364	Ignição ligada		Status	74	NÃO	-16,6514	-54,3762
	10/08/2024 15:10:31	MT - PEDRA PRETA - BR-364	Ignição ligada		Status	82	NÃO	-16,6546	-54,3510
	10/08/2024 15:10:18	MT - PEDRA PRETA - BR-364			Posição Normal	76	NÃO	-16,6550	-54,3479
	10/08/2024 15:08:31	MT - PEDRA PRETA - BR-364	Ignição ligada		Status	76	NÃO	-16,6577	-54,3274
	10/08/2024 15:08:06	MT - PEDRA PRETA - BR-364			Posição Normal	58	NÃO	-16,6583	-54,3229
	10/08/2024 15:06:31	MT - PEDRA PRETA - BR-364	Ignição ligada		Status	72	NÃO	-16,6757	-54,3007
	10/08/2024 15:06:31	MT - PEDRA PRETA - BR-364	Ignição ligada		Status	72	NÃO	-16,6757	-54,3008
	10/08/2024 15:03:31	MT - PEDRA PRETA - BR-364	Ignição ligada		Status	72	NÃO	-16,6932	-54,2858
	10/08/2024 15:01:31	MT - PEDRA PRETA - Próx. BR-364	Ignição ligada		Status	66	NÃO	-16,7193	-54,2640
	10/08/2024 15:01:31	MT - PEDRA PRETA - BR-364	Ignição ligada		Status	66	SIM	-16,7195	-54,2641
	10/08/2024 14:58:31	MT - PEDRA PRETA - BR-364	Ignição ligada		Status	77	SIM	-16,7411	-54,2683
	10/08/2024 14:56:31	MT - PEDRA PRETA - Próx. BR-364	Ignição ligada		Status	73	NÃO	-16,7672	-54,2533
	10/08/2024 14:56:31	MT - PEDRA PRETA - BR-364	Ignição ligada		Status	73	SIM	-16,7673	-54,2534
	10/08/2024 14:54:10	MT - PEDRA PRETA - BR-364	Risco de Colisão Frontal		Evento	75	SIM	-16,7718	-54,2394
	10/08/2024 14:52:31	MT - PEDRA PRETA - BR-364	Ignição ligada		Status	68	SIM	-16,7817	-54,2234
	10/08/2024 14:51:31	MT - PEDRA PRETA - Próx. BR-364	Ignição ligada		Status	72	NÃO	-16,7708	-54,2422
	10/08/2024 14:51:31	MT - PEDRA PRETA - BR-364	Ignição ligada		Status	72	SIM	-16,7709	-54,2423
	10/08/2024 14:50:31	MT - PEDRA PRETA - BR-364	Ignição ligada		Status	65	SIM	-16,7904	-54,2058
	10/08/2024 14:48:31	MT - PEDRA PRETA - BR-364	Ignição ligada		Status	47	SIM	-16,7923	-54,1952
	10/08/2024 14:46:31	MT - PEDRA PRETA - BR-364	Ignição ligada		Status	47	NÃO	-16,7994	-54,1879
	10/08/2024 14:44:31	MT - PEDRA PRETA - BR-364	Ignição ligada		Status	62	NÃO	-16,7989	-54,1735
	10/08/2024 14:43:56	MT - PEDRA PRETA - BR-364			Posição Normal	62	NÃO	-16,8007	-54,1676
	10/08/2024 14:42:31	MT - PEDRA PRETA - BR-364	Ignição ligada		Status	21	NÃO	-16,7910	-54,1678
	10/08/2024 14:42:31	MT - PEDRA PRETA - Próx. BR-364	Ignição ligada		Status	21	NÃO	-16,7910	-54,1677
	10/08/2024 14:39:31	MT - PEDRA PRETA - BR-364	Ignição ligada		Status	54	NÃO	-16,7832	-54,1646
	10/08/2024 14:37:31	MT - PEDRA PRETA - BR-364	Ignição ligada		Status	73	NÃO	-16,7891	-54,1450
	10/08/2024 14:35:31	MT - PEDRA PRETA - BR-364	Ignição ligada		Status	60	NÃO	-16,7960	-54,1243
	10/08/2024 14:33:31	MT - PEDRA PRETA - BR-364	Ignição ligada		Status	49	NÃO	-16,8020	-54,1063
	10/08/2024 14:33:12	MT - PEDRA PRETA - BR-364	Cobertura de câmera ou motorista não detectado		Evento	25	NÃO	-16,8023	-54,1051
	10/08/2024 14:31:41	MT - PEDRA PRETA - Próx. BR-364	Cobertura de câmera ou motorista não detectado		Evento	39	NÃO	-16,8025	-54,1026
	10/08/2024 14:31:31	MT - PEDRA PRETA - Próx. BR-364	Ignição ligada		Status	40	NÃO	-16,8029	-54,1011
	10/08/2024 14:30:34	MENSAGEM ENVIADA PELA CENTRAL   Enviada por: integração	Habilitar sensor de violação de painel		Comando		-		

RELATÓRIO ANALÍTICO POR VEÍCULO

Período: 08/08/2024 00:00:00 à 14/08/2024 23:59:59

Identificador: GJN9C33 SIMONE FH 2023

Placa: GJN9C33

Legenda:

Mensagens enviadas do Veículo (Veículo -> Central)

Mensagens enviadas do Veículo (Controle de Jornada Cliente)

Mensagens enviadas da Central (Central -> Veículo)



Sentido:	Data e Hora:	Localização:	Mensagem:	Modo Emergência	Tipo Mensagem:	Vel. (Km/h)	Log ?	Latitude	Longitude
	10/08/2024 14:30:33	MENSAGEM ENVIADA PELA CENTRAL   Enviada por: integração	Desabilitar Botão de Abertura de Trava de Baú		Comando		-		
	10/08/2024 14:30:32	MENSAGEM ENVIADA PELA CENTRAL   Enviada por: integração	Habilitar sensor de porta do carona		Comando		-		
	10/08/2024 14:30:31	MENSAGEM ENVIADA PELA CENTRAL   Enviada por: integração	Habilitar sensor de porta do motorista		Comando		-		
	10/08/2024 14:30:31	MENSAGEM ENVIADA PELA CENTRAL   Enviada por: integração	Habilitar sensor de desengate		Comando		-		
	10/08/2024 14:30:04	MT - PEDRA PRETA - Próx. BR-364	11 REINICIO DE VIAGEM 11 REINICIO DE VIAGEM ID MOTORISTA:0805		Macro		NÃO	-16,8046	-54,0954
	10/08/2024 14:29:45	MT - PEDRA PRETA - Próx. BR-364	Ignição ligada		Evento	0	NÃO	-16,8046	-54,0954
	10/08/2024 14:29:45	MT - PEDRA PRETA - Próx. BR-364	Parada do Veículo		Alerta de Software	0	NÃO	-16,8046	-54,0954
	10/08/2024 14:29:37	MT - PEDRA PRETA - Próx. BR-364	Porta do Motorista aberta		Evento	0	NÃO	-16,8046	-54,0954
	10/08/2024 14:27:31	MT - PEDRA PRETA - Próx. BR-364	Parada do Veículo		Alerta de Software	0	NÃO	-16,8046	-54,0954
	10/08/2024 14:26:26	MT - PEDRA PRETA - Próx. BR-364	Porta do Motorista aberta		Evento	0	NÃO	-16,8046	-54,0954
	10/08/2024 14:26:26	MT - PEDRA PRETA - Próx. BR-364	Parada do Veículo		Alerta de Software	0	NÃO	-16,8046	-54,0954
	10/08/2024 14:26:24	MT - PEDRA PRETA - Próx. BR-364	Ignição desligada		Evento	0	NÃO	-16,8046	-54,0954
	10/08/2024 14:26:05	MT - PEDRA PRETA - Próx. BR-364	17 ACIDENTE NA PISTA 17 ACIDENTE NA PISTA ENVOLVIDO S/N:N LOCAL: KM: ID MOTORISTA:0805		Macro		NÃO	-16,8046	-54,0954
	10/08/2024 14:25:31	MT - PEDRA PRETA - Próx. BR-364	Ignição ligada		Status	2	NÃO	-16,8046	-54,0954
	10/08/2024 14:23:31	MT - PEDRA PRETA - BR-364	Ignição ligada		Status	59	NÃO	-16,8061	-54,0922
	10/08/2024 14:21:31	MT - PEDRA PRETA - BR-364	Ignição ligada		Status	69	NÃO	-16,8184	-54,0731
	10/08/2024 14:19:31	MT - PEDRA PRETA - BR-364	Ignição ligada		Status	74	NÃO	-16,8265	-54,0542
	10/08/2024 14:17:31	MT - PEDRA PRETA - BR-364	Ignição ligada		Status	55	NÃO	-16,8304	-54,0339
	10/08/2024 14:15:31	MT - PEDRA PRETA - BR-364	Ignição ligada		Status	71	NÃO	-16,8298	-54,0159
	10/08/2024 14:13:31	MT - PEDRA PRETA - BR-364	Ignição ligada		Status	70	NÃO	-16,8323	-53,9934
	10/08/2024 14:11:31	MT - PEDRA PRETA - BR-364	Ignição ligada		Status	64	NÃO	-16,8404	-53,9725
	10/08/2024 14:09:31	MT - ALTO GARÇAS - BR-364	Ignição ligada		Status	74	NÃO	-16,8435	-53,9519
	10/08/2024 14:07:31	MT - ALTO GARÇAS - BR-364	Ignição ligada		Status	80	NÃO	-16,8474	-53,9303
	10/08/2024 14:05:31	MT - ALTO GARÇAS - BR-364	Ignição ligada		Status	78	NÃO	-16,8615	-53,9092
	10/08/2024 14:03:31	MT - ALTO GARÇAS - BR-364	Ignição ligada		Status	78	NÃO	-16,8678	-53,8851
	10/08/2024 14:01:31	MT - ALTO GARÇAS - BR-364	Ignição ligada		Status	65	NÃO	-16,8568	-53,8644
	10/08/2024 14:01:26	MENSAGEM ENVIADA PELA CENTRAL   Enviada por: integração	Habilitar sensor de violação de painel		Comando		-		
	10/08/2024 14:01:24	MENSAGEM ENVIADA PELA CENTRAL   Enviada por: integração	Habilitar sensor de porta do carona		Comando		-		
	10/08/2024 14:01:23	MENSAGEM ENVIADA PELA CENTRAL   Enviada por: integração	Habilitar sensor de porta do motorista		Comando		-		
	10/08/2024 14:01:08	MENSAGEM ENVIADA PELA CENTRAL   Enviada por: integração	Habilitar sensor de desengate		Comando		-		
	10/08/2024 14:01:00	MENSAGEM ENVIADA PELA CENTRAL   Enviada por: integração	Desabilitar Botão de Abertura de Trava de Baú		Comando		-		

## RELATÓRIO ANALÍTICO POR VEÍCULO



































Período: 08/08/2024 00:00:00 à 14/08/2024 23:59:59

Identificador: GJN9C33 SIMONE FH 2023

Placa: GJN9C33

- Legenda:**
-  Mensagens enviadas do Veículo (Veículo -> Central)
  -  Mensagens enviadas do Veículo (Controle de Jornada Cliente)
  -  Mensagens enviadas da Central (Central -> Veículo)



Sentido:	Data e Hora:	Localização:	Mensagem:	Modo Emergência	Tipo Mensagem:	Vel. (Km/h)	Log ?	Latitude	Longitude
	10/08/2024 13:59:31	MT - ALTO GARÇAS - BR-364	Ignição ligada		Status	71	NÃO	-16,8462	-53,8470
	10/08/2024 13:57:31	MT - ALTO GARÇAS - BR-364	Ignição ligada		Status	70	NÃO	-16,8463	-53,8242
	10/08/2024 13:56:19	MT - ALTO GARÇAS - BR-364	Cobertura de câmera ou motorista não detectado		Evento	71	NÃO	-16,8463	-53,8114
	10/08/2024 13:55:31	MT - ALTO GARÇAS - BR-364	Ignição ligada		Status	48	NÃO	-16,8444	-53,8035
	10/08/2024 13:55:13	MT - ALTO GARÇAS - Próx. BR-364	11 REINICIO DE VIAGEM 11 REINICIO DE VIAGEM ID MOTORISTA:0805		Macro		NÃO	-16,8438	-53,8020
	10/08/2024 13:54:18	MT - ALTO GARÇAS - BR-364	Ignição ligada		Evento	0	NÃO	-16,8436	-53,8017
	10/08/2024 13:54:18	MT - ALTO GARÇAS - BR-364	Parada do Veículo		Alerta de Software	0	NÃO	-16,8436	-53,8017
	10/08/2024 13:53:31	MT - ALTO GARÇAS - BR-364	Parada do Veículo		Alerta de Software	0	NÃO	-16,8436	-53,8017
	10/08/2024 13:51:31	MT - ALTO GARÇAS - BR-364	Parada do Veículo		Alerta de Software	0	NÃO	-16,8436	-53,8017
	10/08/2024 13:49:31	MT - ALTO GARÇAS - BR-364	Parada do Veículo		Alerta de Software	0	NÃO	-16,8436	-53,8017
	10/08/2024 13:47:31	MT - ALTO GARÇAS - BR-364	Parada do Veículo		Alerta de Software	0	NÃO	-16,8436	-53,8017
	10/08/2024 13:45:31	MT - ALTO GARÇAS - BR-364	Parada do Veículo		Alerta de Software	0	NÃO	-16,8436	-53,8017
	10/08/2024 13:43:31	MT - ALTO GARÇAS - BR-364	Parada do Veículo		Alerta de Software	0	NÃO	-16,8436	-53,8017
	10/08/2024 13:42:13	MT - ALTO GARÇAS - BR-364	Ignição desligada		Evento	0	NÃO	-16,8436	-53,8017
	10/08/2024 13:42:13	MT - ALTO GARÇAS - BR-364	Parada do Veículo		Alerta de Software	0	NÃO	-16,8436	-53,8017
	10/08/2024 13:41:31	MT - ALTO GARÇAS - BR-364	Ignição ligada		Status	0	NÃO	-16,8436	-53,8017
	10/08/2024 13:41:31	MT - ALTO GARÇAS - BR-364	Parada do Veículo		Alerta de Software	0	NÃO	-16,8436	-53,8017
	10/08/2024 13:40:46	MT - ALTO GARÇAS - BR-364	Ignição ligada		Evento	0	NÃO	-16,8436	-53,8017
	10/08/2024 13:40:46	MT - ALTO GARÇAS - BR-364	Parada do Veículo		Alerta de Software	0	NÃO	-16,8436	-53,8017
	10/08/2024 13:39:57	MT - ALTO GARÇAS - BR-364	17 ACIDENTE NA PISTA 17 ACIDENTE NA PISTA ENVOLVIDO S/N:N LOCAL: KM: ID MOTORISTA:0805		Macro		NÃO	-16,8436	-53,8017
	10/08/2024 13:39:31	MT - ALTO GARÇAS - BR-364	Parada do Veículo		Alerta de Software	0	NÃO	-16,8436	-53,8017
	10/08/2024 13:39:15	MT - ALTO GARÇAS - BR-364	Ignição desligada		Evento	0	NÃO	-16,8436	-53,8017
	10/08/2024 13:39:15	MT - ALTO GARÇAS - BR-364	Parada do Veículo		Alerta de Software	0	NÃO	-16,8436	-53,8017
	10/08/2024 13:37:31	MT - ALTO GARÇAS - BR-364	Ignição ligada		Status	68	NÃO	-16,8416	-53,7972
	10/08/2024 13:35:31	MT - ALTO GARÇAS - BR-364	Ignição ligada		Status	76	NÃO	-16,8420	-53,7763
	10/08/2024 13:33:31	MT - ALTO GARÇAS - BR-364	Ignição ligada		Status	81	NÃO	-16,8571	-53,7565
	10/08/2024 13:31:31	MT - ALTO GARÇAS - BR-364	Ignição ligada		Status	74	NÃO	-16,8613	-53,7326
	10/08/2024 13:29:31	MT - ALTO GARÇAS - BR-364	Ignição ligada		Status	79	NÃO	-16,8659	-53,7109
	10/08/2024 13:27:31	MT - ALTO GARÇAS - BR-364	Ignição ligada		Status	37	NÃO	-16,8721	-53,6905
	10/08/2024 13:25:31	MT - ALTO GARÇAS - BR-364	Ignição ligada		Status	51	NÃO	-16,8804	-53,6775
	10/08/2024 13:23:31	MT - ALTO GARÇAS - BR-364	Ignição ligada		Status	79	NÃO	-16,8960	-53,6596
	10/08/2024 13:21:31	MT - ALTO GARÇAS - BR-364			Posição Normal	78	NÃO	-16,9092	-53,6395
	10/08/2024 13:19:31	MT - ALTO GARÇAS - BR-364	Ignição ligada		Status	73	NÃO	-16,9178	-53,6161
	10/08/2024 13:17:31	MT - ALTO GARÇAS - BR-364	Ignição ligada		Status	73	NÃO	-16,9329	-53,5981



RELATÓRIO ANALÍTICO POR VEÍCULO

Período: 08/08/2024 00:00:00 à 14/08/2024 23:59:59

Identificador: GJN9C33 SIMONE FH 2023

Placa: GJN9C33

Legenda:

Mensagens enviadas do Veículo (Veículo -> Central)

Mensagens enviadas do Veículo (Controle de Jornada Cliente)

Mensagens enviadas da Central (Central -> Veículo)



Sentido:	Data e Hora:	Localização:	Mensagem:	Modo Emergência	Tipo Mensagem:	Vel. (Km/h)	Log ?	Latitude	Longitude
	10/08/2024 13:15:31	MT - ALTO GARÇAS - BR-364	Ignição ligada		Status	68	NÃO	-16,9403	-53,5759
	10/08/2024 13:13:31	MT - ALTO GARÇAS - BR-364	Ignição ligada		Status	65	NÃO	-16,9374	-53,5589
	10/08/2024 13:11:31	MT - ALTO GARÇAS - BR-364	Ignição ligada		Status	56	NÃO	-16,9337	-53,5401
	10/08/2024 13:09:54	MT - ALTO GARÇAS - Avenida Brasília	Cobertura de câmera ou motorista não detectado		Evento	26	NÃO	-16,9370	-53,5338
	10/08/2024 13:09:31	MT - ALTO GARÇAS - BR-364	Ignição ligada		Status	9	NÃO	-16,9380	-53,5333
	10/08/2024 13:09:13	MENSAGEM ENVIADA PELA CENTRAL   Enviada por: integração	Temporizador 10-10 / 18 hora(s)		Comando	-	-	-	-
	10/08/2024 13:08:13	MT - ALTO GARÇAS - Avenida Sete de Setembro	Cobertura de câmera ou motorista não detectado		Evento	35	NÃO	-16,9449	-53,5297
	10/08/2024 13:07:31	MT - ALTO GARÇAS - BR-364	Ignição ligada		Status	42	NÃO	-16,9482	-53,5282
	10/08/2024 13:06:47	MT - ALTO GARÇAS - Próx. BR-364	Cobertura de câmera ou motorista não detectado		Evento	28	NÃO	-16,9513	-53,5266
	10/08/2024 13:05:31	MT - ALTO GARÇAS - BR-364	Ignição ligada		Status	32	NÃO	-16,9564	-53,5234
	10/08/2024 13:03:31	MT - ALTO GARÇAS - BR-364	Ignição ligada		Status	75	NÃO	-16,9685	-53,5177
	10/08/2024 13:01:40	MT - ALTO GARÇAS - BR-364			Posição Normal	71	NÃO	-16,9869	-53,5087
	10/08/2024 13:01:31	MT - ALTO GARÇAS - BR-364	Ignição ligada		Status	71	NÃO	-16,9885	-53,5082
	10/08/2024 12:59:31	MT - ALTO GARÇAS - BR-364	Ignição ligada		Status	68	NÃO	-17,0047	-53,4982
	10/08/2024 12:57:31	MT - ALTO GARÇAS - BR-364	Ignição ligada		Status	43	NÃO	-17,0237	-53,4894
	10/08/2024 12:57:06	MT - ALTO GARÇAS - BR-364	Cobertura de câmera ou motorista não detectado		Evento	25	NÃO	-17,0252	-53,4886
	10/08/2024 12:56:07	MT - ALTO GARÇAS - BR-364			Posição Normal	60	NÃO	-17,0311	-53,4859
	10/08/2024 12:55:31	MT - ALTO GARÇAS - BR-364	Ignição ligada		Status	54	NÃO	-17,0359	-53,4838
	10/08/2024 12:53:31	MT - ALTO GARÇAS - BR-364	Ignição ligada		Status	80	NÃO	-17,0548	-53,4749
	10/08/2024 12:51:31	MT - ALTO GARÇAS - BR-364	Ignição ligada		Status	62	NÃO	-17,0759	-53,4662
	10/08/2024 12:49:31	MT - ALTO GARÇAS - BR-364	Ignição ligada		Status	77	NÃO	-17,0974	-53,4638
	10/08/2024 12:47:31	MT - ALTO ARAGUAIA - BR-364	Ignição ligada		Status	67	NÃO	-17,1168	-53,4539
	10/08/2024 12:46:51	MT - ALTO ARAGUAIA - BR-364			Posição Normal	74	NÃO	-17,1229	-53,4497
	10/08/2024 12:45:31	MT - ALTO ARAGUAIA - BR-364	Ignição ligada		Status	75	NÃO	-17,1343	-53,4386
	10/08/2024 12:43:31	MT - ALTO ARAGUAIA - BR-364	Ignição ligada		Status	70	NÃO	-17,1499	-53,4196
	10/08/2024 12:41:31	MT - ALTO ARAGUAIA - BR-364	Ignição ligada		Status	72	NÃO	-17,1671	-53,4083
	10/08/2024 12:40:06	MT - ALTO ARAGUAIA - BR-364			Posição Normal	65	NÃO	-17,1740	-53,3943
	10/08/2024 12:39:31	MT - ALTO ARAGUAIA - BR-364	Ignição ligada		Status	58	NÃO	-17,1751	-53,3887
	10/08/2024 12:37:31	MT - ALTO ARAGUAIA - BR-364	Ignição ligada		Status	62	NÃO	-17,1832	-53,3791
	10/08/2024 12:35:31	MT - ALTO ARAGUAIA - BR-364	Ignição ligada		Status	69	NÃO	-17,1938	-53,3618
	10/08/2024 12:34:50	MT - ALTO ARAGUAIA - BR-364			Posição Normal	62	NÃO	-17,1999	-53,3597
	10/08/2024 12:33:31	MT - ALTO ARAGUAIA - BR-364	Ignição ligada		Status	36	NÃO	-17,2133	-53,3478
	10/08/2024 12:33:31	MT - ALTO ARAGUAIA - BR-364	Ignição ligada		Status	36	NÃO	-17,2133	-53,3478
	10/08/2024 12:30:31	MT - ALTO ARAGUAIA - BR-364	Ignição ligada		Status	72	NÃO	-17,2145	-53,3311
	10/08/2024 12:28:31	MT - ALTO ARAGUAIA - BR-364	Ignição ligada		Status	42	NÃO	-17,2333	-53,3221
	10/08/2024 12:26:31	MT - ALTO ARAGUAIA - BR-364	Ignição ligada		Status	72	NÃO	-17,2527	-53,3161
	10/08/2024 12:24:31	MT - ALTO ARAGUAIA - BR-364	Ignição ligada		Status	62	NÃO	-17,2641	-53,3019

## RELATÓRIO ANALÍTICO POR VEÍCULO
































Período: 08/08/2024 00:00:00 à 14/08/2024 23:59:59

Identificador: GJN9C33 SIMONE FH 2023

Placa: GJN9C33

- Legenda:**
-  Mensagens enviadas do Veículo (Veículo -> Central)
  -  Mensagens enviadas do Veículo (Controle de Jornada Cliente)
  -  Mensagens enviadas da Central (Central -> Veículo)



Sentido:	Data e Hora:	Localização:	Mensagem:	Modo Emergência	Tipo Mensagem:	Vel. (Km/h)	Log ?	Latitude	Longitude
	10/08/2024 12:22:31	MT - ALTO ARAGUAIA - BR-364	Ignição ligada		Status	61	NÃO	-17,2729	-53,2845
	10/08/2024 12:20:31	MT - ALTO ARAGUAIA - BR-364	Ignição ligada		Status	74	NÃO	-17,2782	-53,2633
	10/08/2024 12:18:31	MT - ALTO ARAGUAIA - BR-364	Ignição ligada		Status	50	NÃO	-17,2870	-53,2471
	10/08/2024 12:18:14	MT - ALTO ARAGUAIA - BR-364	Cobertura de câmera ou motorista não detectado		Evento	26	NÃO	-17,2878	-53,2461
	10/08/2024 12:18:12	MENSAGEM ENVIADA PELA CENTRAL   Enviada por: integração	Habilitar sensor de violação de painel		Comando		-		
	10/08/2024 12:18:12	MENSAGEM ENVIADA PELA CENTRAL   Enviada por: integração	Habilitar sensor de porta do carona		Comando		-		
	10/08/2024 12:18:11	MENSAGEM ENVIADA PELA CENTRAL   Enviada por: integração	Habilitar sensor de porta do motorista		Comando		-		
	10/08/2024 12:18:04	MENSAGEM ENVIADA PELA CENTRAL   Enviada por: integração	Habilitar sensor de desengate		Comando		-		
	10/08/2024 12:18:01	MENSAGEM ENVIADA PELA CENTRAL   Enviada por: integração	Desabilitar Botão de Abertura de Trava de Baú		Comando		-		
	10/08/2024 12:16:31	MT - ALTO ARAGUAIA - BR-364	Ignição ligada		Status	11	NÃO	-17,2897	-53,2436
	10/08/2024 12:15:04	MT - ALTO ARAGUAIA - Próx. BR-364	11 REINICIO DE VIAGEM 11 REINICIO DE VIAGEM ID MOTORISTA:0805		Macro		NÃO	-17,2899	-53,2436
	10/08/2024 12:14:43	MT - ALTO ARAGUAIA - Próx. BR-364	Ignição ligada		Evento	0	NÃO	-17,2899	-53,2436
	10/08/2024 12:14:43	MT - ALTO ARAGUAIA - Próx. BR-364	Parada do Veículo		Alerta de Software	0	NÃO	-17,2899	-53,2436
	10/08/2024 12:14:31	MT - ALTO ARAGUAIA - Próx. BR-364	Parada do Veículo		Alerta de Software	0	NÃO	-17,2899	-53,2436
	10/08/2024 12:12:31	MT - ALTO ARAGUAIA - Próx. BR-364	Parada do Veículo		Alerta de Software	0	NÃO	-17,2899	-53,2436
	10/08/2024 12:10:31	MT - ALTO ARAGUAIA - Próx. BR-364	Parada do Veículo		Alerta de Software	0	NÃO	-17,2899	-53,2436
	10/08/2024 12:08:31	MT - ALTO ARAGUAIA - Próx. BR-364	Parada do Veículo		Alerta de Software	0	NÃO	-17,2899	-53,2436
			06 PARADA EM POSTO FISCAL 06 PARADA EM POSTO FISCAL: LOCAL: KM: PREVISAO DE REINICIO DATA: HORA:		Macro		NÃO	-17,2899	-53,2436
	10/08/2024 12:06:48	MT - ALTO ARAGUAIA - Próx. BR-364							
	10/08/2024 12:06:47	MT - ALTO ARAGUAIA - Próx. BR-364	Ignição desligada		Evento	0	NÃO	-17,2899	-53,2436
	10/08/2024 12:06:31	MT - ALTO ARAGUAIA - Próx. BR-364	Ignição ligada		Status	0	NÃO	-17,2899	-53,2436
	10/08/2024 12:04:31	MT - ALTO ARAGUAIA - BR-364	Ignição ligada		Status	45	NÃO	-17,2933	-53,2398
	10/08/2024 12:02:31	MT - ALTO ARAGUAIA - BR-364	Ignição ligada		Status	41	NÃO	-17,3037	-53,2338
	10/08/2024 12:02:29	MT - ALTO ARAGUAIA - Próx. BR-364	Risco de Colisão Frontal		Evento	40	NÃO	-17,3034	-53,2339
	10/08/2024 12:00:31	MT - ALTO ARAGUAIA - BR-364	Ignição ligada		Status	14	NÃO	-17,3108	-53,2236
	10/08/2024 11:58:31	MT - ALTO ARAGUAIA - BR-364	Ignição ligada		Status	18	NÃO	-17,3124	-53,2179
	10/08/2024 11:56:31	MT - ALTO ARAGUAIA - BR-364	Ignição ligada		Status	35	NÃO	-17,3177	-53,2125
	10/08/2024 11:54:31	GO - SANTA RITA DO ARAGUAIA - Avenida Walquir Vieira de Rezende	Ignição ligada		Status	35	NÃO	-17,3259	-53,2064
	10/08/2024 11:52:31	GO - SANTA RITA DO ARAGUAIA - Avenida Walquir Vieira de Rezende	Ignição ligada		Status	65	NÃO	-17,3316	-53,1984
	10/08/2024 11:50:31	GO - SANTA RITA DO ARAGUAIA - BR-364	Ignição ligada		Status	76	NÃO	-17,3407	-53,1755
	10/08/2024 11:48:31	GO - SANTA RITA DO ARAGUAIA - BR-364	Ignição ligada		Status	76	NÃO	-17,3576	-53,1578
	10/08/2024 11:46:31	GO - SANTA RITA DO ARAGUAIA - BR-364	Ignição ligada		Status	80	NÃO	-17,3752	-53,1413

RELATÓRIO ANALÍTICO POR VEÍCULO

Período: 08/08/2024 00:00:00 à 14/08/2024 23:59:59

Identificador: GJN9C33 SIMONE FH 2023

Placa: GJN9C33

Legenda:

Mensagens enviadas do Veículo (Veículo -> Central)

Mensagens enviadas do Veículo (Controle de Jornada Cliente)

Mensagens enviadas da Central (Central -> Veículo)



Sentido:	Data e Hora:	Localização:	Mensagem:	Modo Emergência	Tipo Mensagem:	Vel. (Km/h)	Log ?	Latitude	Longitude
	10/08/2024 11:45:44	GO - SANTA RITA DO ARAGUAIA - BR-364			Posição Normal	73	NÃO	-17,3805	-53,1340
	10/08/2024 11:44:31	GO - SANTA RITA DO ARAGUAIA - BR-364	Ignição ligada		Status	67	NÃO	-17,3760	-53,1133
	10/08/2024 11:44:31	GO - SANTA RITA DO ARAGUAIA - BR-364	Ignição ligada		Status	67	NÃO	-17,3760	-53,1135
	10/08/2024 11:41:31	GO - SANTA RITA DO ARAGUAIA - BR-364	Ignição ligada		Status	43	NÃO	-17,3739	-53,1000
	10/08/2024 11:39:31	GO - MINEIROS - Próx. BR-364	Ignição ligada		Status	78	NÃO	-17,3820	-53,0680
	10/08/2024 11:39:31	GO - MINEIROS - BR-364	Ignição ligada		Status	78	SIM	-17,3822	-53,0681
	10/08/2024 11:36:31	GO - MINEIROS - BR-364	Ignição ligada		Status	77	SIM	-17,3882	-53,0461
	10/08/2024 11:34:31	GO - MINEIROS - BR-364	Ignição ligada		Status	77	NÃO	-17,3860	-53,0216
	10/08/2024 11:32:31	GO - MINEIROS - BR-364	Ignição ligada		Status	74	NÃO	-17,3970	-53,0024
	10/08/2024 11:30:31	GO - MINEIROS - BR-364	Ignição ligada		Status	74	NÃO	-17,3938	-52,9799
	10/08/2024 11:28:31	GO - MINEIROS - BR-364	Ignição ligada		Status	71	NÃO	-17,3873	-52,9576
	10/08/2024 11:26:31	GO - MINEIROS - BR-364	Ignição ligada		Status	79	NÃO	-17,3750	-52,9393
	10/08/2024 11:24:31	GO - MINEIROS - BR-364	Ignição ligada		Status	72	NÃO	-17,3811	-52,9182
	10/08/2024 11:22:31	GO - MINEIROS - BR-364	Ignição ligada		Status	76	NÃO	-17,3844	-52,8950
	10/08/2024 11:20:31	GO - MINEIROS - BR-364	Ignição ligada		Status	67	NÃO	-17,3852	-52,8717
	10/08/2024 11:18:31	GO - MINEIROS - BR-364	Ignição ligada		Status	82	NÃO	-17,3862	-52,8518
	10/08/2024 11:16:33	GO - PORTELÂNDIA - BR-364			Posição Normal	76	NÃO	-17,3869	-52,8270
	10/08/2024 11:16:31	GO - PORTELÂNDIA - BR-364	Ignição ligada		Status	75	NÃO	-17,3869	-52,8264
	10/08/2024 11:14:31	GO - PORTELÂNDIA - BR-364	Ignição ligada		Status	79	NÃO	-17,3876	-52,8023
	10/08/2024 11:12:31	GO - PORTELÂNDIA - BR-364	Ignição ligada		Status	64	NÃO	-17,3895	-52,7797
	10/08/2024 11:10:31	GO - PORTELÂNDIA - BR-364	Ignição ligada		Status	73	NÃO	-17,3929	-52,7583
	10/08/2024 11:08:31	GO - PORTELÂNDIA - BR-364	Ignição ligada		Status	77	NÃO	-17,3944	-52,7341
	10/08/2024 11:06:31	GO - PORTELÂNDIA - BR-364	Ignição ligada		Status	74	NÃO	-17,4004	-52,7105
	10/08/2024 11:04:31	GO - PORTELÂNDIA - BR-364	Ignição ligada		Status	72	NÃO	-17,4010	-52,6873
	10/08/2024 11:02:31	GO - PORTELÂNDIA - BR-364	Ignição ligada		Status	34	NÃO	-17,3996	-52,6696
	10/08/2024 11:00:31	GO - PORTELÂNDIA - BR-364	Ignição ligada		Status	78	NÃO	-17,4000	-52,6539
	10/08/2024 10:58:31	GO - PORTELÂNDIA - BR-364	Ignição ligada		Status	73	NÃO	-17,4151	-52,6355
	10/08/2024 10:56:31	GO - PORTELÂNDIA - Próx. BR-364	Ignição ligada		Status	49	NÃO	-17,4269	-52,6199
	10/08/2024 10:56:26	GO - PORTELÂNDIA - BR-364			Posição Normal	47	NÃO	-17,4275	-52,6195
	10/08/2024 10:54:31	GO - MINEIROS - BR-364	Ignição ligada		Status	79	NÃO	-17,4428	-52,6025
	10/08/2024 10:54:31	GO - MINEIROS - BR-364	Ignição ligada		Status	79	NÃO	-17,4429	-52,6026
	10/08/2024 10:51:31	GO - MINEIROS - BR-364	Ignição ligada		Status	78	NÃO	-17,4604	-52,5860
	10/08/2024 10:49:31	GO - MINEIROS - BR-364	Ignição ligada		Status	71	NÃO	-17,4778	-52,5677
	10/08/2024 10:47:31	GO - MINEIROS - BR-364	Ignição ligada		Status	69	NÃO	-17,4910	-52,5495
	10/08/2024 10:45:31	GO - MINEIROS - BR-364	Ignição ligada		Status	71	NÃO	-17,5073	-52,5386
	10/08/2024 10:43:31	GO - MINEIROS - BR-364	Ignição ligada		Status	68	NÃO	-17,5266	-52,5310
	10/08/2024 10:41:31	GO - MINEIROS - BR-364	Ignição ligada		Status	56	NÃO	-17,5446	-52,5290

RELATÓRIO ANALÍTICO POR VEÍCULO

Período: 08/08/2024 00:00:00 à 14/08/2024 23:59:59

Identificador: GJN9C33 SIMONE FH 2023

Placa: GJN9C33

Legenda:

Mensagens enviadas do Veículo (Veículo -> Central)

Mensagens enviadas do Veículo (Controle de Jornada Cliente)

Mensagens enviadas da Central (Central -> Veículo)



Sentido:	Data e Hora:	Localização:	Mensagem:	Modo Emergência	Tipo Mensagem:	Vel. (Km/h)	Log ?	Latitude	Longitude
	10/08/2024 10:39:31	GO - MINEIROS - BR-364	Ignição ligada		Status	67	NÃO	-17,5603	-52,5293
	10/08/2024 10:37:31	GO - MINEIROS - BR-364	Ignição ligada		Status	40	NÃO	-17,5715	-52,5250
	10/08/2024 10:35:31	GO - MINEIROS - BR-364	Ignição ligada		Status	38	NÃO	-17,5796	-52,5151
	10/08/2024 10:33:31	GO - MINEIROS - BR-364	Ignição ligada		Status	62	NÃO	-17,5840	-52,5030
	10/08/2024 10:31:31	GO - MINEIROS - BR-364	Ignição ligada		Status	70	NÃO	-17,5928	-52,4833
	10/08/2024 10:29:31	GO - MINEIROS - BR-364	Ignição ligada		Status	76	NÃO	-17,5904	-52,4625
	10/08/2024 10:29:11	GO - MINEIROS - BR-364			Posição Normal	77	NÃO	-17,5911	-52,4586
	10/08/2024 10:27:31	GO - MINEIROS - BR-364	Ignição ligada		Status	72	NÃO	-17,5967	-52,4395
	10/08/2024 10:26:03	GO - MINEIROS - BR-364			Posição Normal	74	NÃO	-17,6088	-52,4291
	10/08/2024 10:26:03	GO - MINEIROS - BR-364			Posição Normal	74	NÃO	-17,6088	-52,4291
	10/08/2024 10:25:31	GO - MINEIROS - BR-364	Ignição ligada		Status	69	NÃO	-17,6095	-52,4231
	10/08/2024 10:23:31	GO - MINEIROS - BR-364	Ignição ligada		Status	42	NÃO	-17,6174	-52,3986
	10/08/2024 10:23:31	GO - MINEIROS - Próx. BR-364	Ignição ligada		Status	42	NÃO	-17,6173	-52,3985
	10/08/2024 10:20:31	GO - MINEIROS - BR-364	Ignição ligada		Status	41	SIM	-17,6255	-52,3896
	10/08/2024 10:18:31	GO - MINEIROS - BR-364	Ignição ligada		Status	71	SIM	-17,6293	-52,3806
	10/08/2024 10:18:31	GO - MINEIROS - BR-364	Ignição ligada		Status	71	NÃO	-17,6293	-52,3805
	10/08/2024 10:17:31	GO - MINEIROS - BR-364	Ignição ligada		Status	42	SIM	-17,6417	-52,3694
	10/08/2024 10:15:31	GO - MINEIROS - BR-364	Ignição ligada		Status	80	SIM	-17,6503	-52,3543
	10/08/2024 10:13:39	GO - MINEIROS - BR-364			Posição Normal	60	NÃO	-17,6646	-52,3403
	10/08/2024 10:13:31	GO - MINEIROS - BR-364	Ignição ligada		Status	57	NÃO	-17,6655	-52,3393
	10/08/2024 10:11:31	GO - MINEIROS - BR-364	Ignição ligada		Status	65	NÃO	-17,6691	-52,3244
	10/08/2024 10:09:31	GO - MINEIROS - BR-364	Ignição ligada		Status	75	NÃO	-17,6689	-52,3011
	10/08/2024 10:07:31	GO - MINEIROS - BR-364	Ignição ligada		Status	77	NÃO	-17,6627	-52,2791
	10/08/2024 10:05:31	GO - MINEIROS - BR-364	Ignição ligada		Status	79	NÃO	-17,6702	-52,2551
	10/08/2024 10:03:31	GO - MINEIROS - BR-364	Ignição ligada		Status	71	NÃO	-17,6643	-52,2320
	10/08/2024 10:01:30	GO - JATAÍ - BR-364	Ignição ligada		Status	76	NÃO	-17,6780	-52,2123
	10/08/2024 09:59:30	GO - JATAÍ - BR-364	Ignição ligada		Status	74	NÃO	-17,6939	-52,1947
	10/08/2024 09:57:30	GO - JATAÍ - BR-364	Ignição ligada		Status	78	NÃO	-17,7095	-52,1773
	10/08/2024 09:55:30	GO - JATAÍ - BR-364	Ignição ligada		Status	75	NÃO	-17,7239	-52,1599
	10/08/2024 09:54:04	GO - JATAÍ - BR-364			Posição Normal	70	NÃO	-17,7294	-52,1443
	10/08/2024 09:53:30	GO - JATAÍ - BR-364	Ignição ligada		Status	72	NÃO	-17,7321	-52,1391
	10/08/2024 09:51:30	GO - JATAÍ - BR-364	Ignição ligada		Status	60	NÃO	-17,7571	-52,1191
	10/08/2024 09:51:30	GO - JATAÍ - Próx. BR-364	Ignição ligada		Status	60	NÃO	-17,7570	-52,1190
	10/08/2024 09:48:30	GO - JATAÍ - BR-364	Ignição ligada		Status	75	SIM	-17,7712	-52,1032
	10/08/2024 09:46:30	GO - JATAÍ - BR-364	Ignição ligada		Status	66	NÃO	-17,7842	-52,0848
	10/08/2024 09:44:30	GO - JATAÍ - BR-364	Ignição ligada		Status	74	NÃO	-17,7872	-52,0644
	10/08/2024 09:42:30	GO - JATAÍ - BR-364	Ignição ligada		Status	53	NÃO	-17,8002	-52,0480

RELATÓRIO ANALÍTICO POR VEÍCULO

Período: 08/08/2024 00:00:00 à 14/08/2024 23:59:59

Identificador: GJN9C33 SIMONE FH 2023

Placa: GJN9C33

Legenda:

Mensagens enviadas do Veículo (Veículo -> Central)

Mensagens enviadas do Veículo (Controle de Jornada Cliente)

Mensagens enviadas da Central (Central -> Veículo)



Sentido:	Data e Hora:	Localização:	Mensagem:	Modo Emergência	Tipo Mensagem:	Vel. (Km/h)	Log ?	Latitude	Longitude
	10/08/2024 09:41:52	GO - JATAÍ - BR-364	Cobertura de câmera ou motorista não detectado		Evento	49	NÃO	-17,8030	-52,0443
	10/08/2024 09:40:30	GO - JATAÍ - Próx. BR-364	Ignição ligada		Status	8	NÃO	-17,8060	-52,0401
	10/08/2024 09:39:50	GO - JATAÍ - Próx. BR-364	Ignição ligada		Evento	0	NÃO	-17,8061	-52,0402
	10/08/2024 09:39:50	GO - JATAÍ - Próx. BR-364	Parada do Veículo		Alerta de Software	0	NÃO	-17,8061	-52,0402
	10/08/2024 09:39:24	MENSAGEM ENVIADA PELA CENTRAL   Enviada por: integração	Desligar Bloqueio		Comando	-	-	-	-
	10/08/2024 09:38:30	GO - JATAÍ - Próx. BR-364	O veículo está bloqueado		Status	0	NÃO	-17,8060	-52,0402
	10/08/2024 09:38:30	GO - JATAÍ - Próx. BR-364	Parada do Veículo		Alerta de Software	0	NÃO	-17,8060	-52,0402
	10/08/2024 09:36:30	GO - JATAÍ - Próx. BR-364	O veículo está bloqueado		Status	0	NÃO	-17,8060	-52,0402
	10/08/2024 09:36:30	GO - JATAÍ - Próx. BR-364	Parada do Veículo		Alerta de Software	0	NÃO	-17,8060	-52,0402
	10/08/2024 09:34:30	GO - JATAÍ - Próx. BR-364	O veículo está bloqueado		Status	0	NÃO	-17,8060	-52,0402
	10/08/2024 09:34:30	GO - JATAÍ - Próx. BR-364	Parada do Veículo		Alerta de Software	0	NÃO	-17,8060	-52,0402
	10/08/2024 09:32:30	GO - JATAÍ - Próx. BR-364	O veículo está bloqueado		Status	0	NÃO	-17,8060	-52,0402
	10/08/2024 09:32:30	GO - JATAÍ - Próx. BR-364	Parada do Veículo		Alerta de Software	0	NÃO	-17,8060	-52,0402
	10/08/2024 09:30:30	GO - JATAÍ - Próx. BR-364	O veículo está bloqueado		Status	0	NÃO	-17,8060	-52,0402
	10/08/2024 09:30:30	GO - JATAÍ - Próx. BR-364	Parada do Veículo		Alerta de Software	0	NÃO	-17,8060	-52,0402
	10/08/2024 09:28:30	GO - JATAÍ - Próx. BR-364	O veículo está bloqueado		Status	0	NÃO	-17,8060	-52,0402
	10/08/2024 09:28:30	GO - JATAÍ - Próx. BR-364	Parada do Veículo		Alerta de Software	0	NÃO	-17,8060	-52,0402
	10/08/2024 09:27:55	GO - JATAÍ - Próx. BR-364	Ignição desligada		Evento	0	NÃO	-17,8060	-52,0402
	10/08/2024 09:27:55	GO - JATAÍ - Próx. BR-364	O veículo está bloqueado		Status	0	NÃO	-17,8060	-52,0402
	10/08/2024 09:27:55	GO - JATAÍ - Próx. BR-364	Parada do Veículo		Alerta de Software	0	NÃO	-17,8060	-52,0402
	10/08/2024 09:27:38	GO - JATAÍ - Próx. BR-364	Ignição ligada		Evento	0	NÃO	-17,8060	-52,0402
	10/08/2024 09:27:38	GO - JATAÍ - Próx. BR-364	O veículo está bloqueado		Status	0	NÃO	-17,8060	-52,0402
	10/08/2024 09:27:38	GO - JATAÍ - Próx. BR-364	Parada do Veículo		Alerta de Software	0	NÃO	-17,8060	-52,0402
	10/08/2024 09:26:30	GO - JATAÍ - Próx. BR-364	O veículo está bloqueado		Status	0	NÃO	-17,8060	-52,0402
	10/08/2024 09:26:30	GO - JATAÍ - Próx. BR-364	Parada do Veículo		Alerta de Software	0	NÃO	-17,8060	-52,0402
	10/08/2024 09:24:30	GO - JATAÍ - Próx. BR-364	O veículo está bloqueado		Status	0	NÃO	-17,8060	-52,0402
	10/08/2024 09:24:30	GO - JATAÍ - Próx. BR-364	Parada do Veículo		Alerta de Software	0	NÃO	-17,8060	-52,0402
	10/08/2024 09:22:30	GO - JATAÍ - Próx. BR-364	O veículo está bloqueado		Status	0	NÃO	-17,8060	-52,0402
	10/08/2024 09:22:30	GO - JATAÍ - Próx. BR-364	Parada do Veículo		Alerta de Software	0	NÃO	-17,8060	-52,0402
	10/08/2024 09:20:30	GO - JATAÍ - Próx. BR-364	O veículo está bloqueado		Status	0	NÃO	-17,8060	-52,0402
	10/08/2024 09:20:30	GO - JATAÍ - Próx. BR-364	Parada do Veículo		Alerta de Software	0	NÃO	-17,8060	-52,0402
	10/08/2024 09:18:30	GO - JATAÍ - Próx. BR-364	O veículo está bloqueado		Status	0	NÃO	-17,8060	-52,0402
	10/08/2024 09:18:30	GO - JATAÍ - Próx. BR-364	Parada do Veículo		Alerta de Software	0	NÃO	-17,8060	-52,0402
	10/08/2024 09:17:54	GO - JATAÍ - Próx. BR-364	Ignição desligada		Evento	0	NÃO	-17,8060	-52,0402
	10/08/2024 09:17:54	GO - JATAÍ - Próx. BR-364	O veículo está bloqueado		Status	0	NÃO	-17,8060	-52,0402
	10/08/2024 09:17:54	GO - JATAÍ - Próx. BR-364	Parada do Veículo		Alerta de Software	0	NÃO	-17,8060	-52,0402
	10/08/2024 09:16:30	GO - JATAÍ - Próx. BR-364	Ignição ligada		Status	0	NÃO	-17,8060	-52,0402




RELATÓRIO ANALÍTICO POR VEÍCULO


Período: 08/08/2024 00:00:00 à 14/08/2024 23:59:59


Identificador: GJN9C33 SIMONE FH 2023

Placa: GJN9C33




































Legenda:

 Mensagens enviadas do Veículo (Veículo -> Central)

 Mensagens enviadas do Veículo (Controle de Jornada Cliente)

 Mensagens enviadas da Central (Central -> Veículo)



Sentido:	Data e Hora:	Localização:	Mensagem:	Modo Emergência	Tipo Mensagem:	Vel. (Km/h)	Log ?	Latitude	Longitude
	10/08/2024 09:16:30	GO - JATAÍ - Próx. BR-364	O veículo está bloqueado		Status	0	NÃO	-17,8060	-52,0402
	10/08/2024 09:16:30	GO - JATAÍ - Próx. BR-364	Parada do Veículo		Alerta de Software	0	NÃO	-17,8060	-52,0402
	10/08/2024 09:15:18	MENSAGEM ENVIADA PELA CENTRAL   Enviada por: integração	Habilitar sensor de violação de painel		Comando		-		
	10/08/2024 09:15:17	MENSAGEM ENVIADA PELA CENTRAL   Enviada por: integração	Habilitar sensor de porta do carona		Comando		-		
	10/08/2024 09:15:16	MENSAGEM ENVIADA PELA CENTRAL   Enviada por: integração	Habilitar sensor de porta do motorista		Comando		-		
	10/08/2024 09:15:16	MENSAGEM ENVIADA PELA CENTRAL   Enviada por: integração	Desabilitar Botão de Abertura de Trava de Baú		Comando		-		
	10/08/2024 09:15:14	MENSAGEM ENVIADA PELA CENTRAL   Enviada por: integração	Habilitar sensor de desengate		Comando		-		
	10/08/2024 09:14:30	GO - JATAÍ - Próx. BR-364	Ignição ligada		Status	0	NÃO	-17,8060	-52,0402
	10/08/2024 09:14:30	GO - JATAÍ - Próx. BR-364	O veículo está bloqueado		Status	0	NÃO	-17,8060	-52,0402
	10/08/2024 09:14:30	GO - JATAÍ - Próx. BR-364	Parada do Veículo		Alerta de Software	0	NÃO	-17,8060	-52,0402
	10/08/2024 09:13:59	GO - JATAÍ - Próx. BR-364	Ignição ligada		Evento	0	NÃO	-17,8060	-52,0402
	10/08/2024 09:13:59	GO - JATAÍ - Próx. BR-364	O veículo está bloqueado		Status	0	NÃO	-17,8060	-52,0402
	10/08/2024 09:13:59	GO - JATAÍ - Próx. BR-364	Parada do Veículo		Alerta de Software	0	NÃO	-17,8060	-52,0402
	10/08/2024 09:13:52	GO - JATAÍ - Próx. BR-364	11 REINICIO DE VIAGEM 11 REINICIO DE VIAGEM ID MOTORISTA:0805		Macro		NÃO	-17,8060	-52,0402
	10/08/2024 09:12:30	GO - JATAÍ - Próx. BR-364	Porta do Motorista aberta		Status	0	NÃO	-17,8060	-52,0402
	10/08/2024 09:12:30	GO - JATAÍ - Próx. BR-364	O veículo está bloqueado		Status	0	NÃO	-17,8060	-52,0402
	10/08/2024 09:12:30	GO - JATAÍ - Próx. BR-364	Parada do Veículo		Alerta de Software	0	NÃO	-17,8060	-52,0402
	10/08/2024 09:12:20	GO - JATAÍ - Próx. BR-364	Porta do Motorista aberta		Evento	0	NÃO	-17,8060	-52,0402
	10/08/2024 09:12:20	GO - JATAÍ - Próx. BR-364	O veículo está bloqueado		Status	0	NÃO	-17,8060	-52,0402
	10/08/2024 09:10:30	GO - JATAÍ - Próx. BR-364	O veículo está bloqueado		Status	0	NÃO	-17,8060	-52,0402
	10/08/2024 09:10:30	GO - JATAÍ - Próx. BR-364	Parada do Veículo		Alerta de Software	0	NÃO	-17,8060	-52,0402
	10/08/2024 09:08:30	GO - JATAÍ - Próx. BR-364	Porta do Motorista aberta		Status	0	NÃO	-17,8060	-52,0402
	10/08/2024 09:08:30	GO - JATAÍ - Próx. BR-364	O veículo está bloqueado		Status	0	NÃO	-17,8060	-52,0402
	10/08/2024 09:08:30	GO - JATAÍ - Próx. BR-364	Parada do Veículo		Alerta de Software	0	NÃO	-17,8060	-52,0402
	10/08/2024 09:07:33	GO - JATAÍ - Próx. BR-364	Porta do Motorista aberta		Status	0	NÃO	-17,8060	-52,0402
	10/08/2024 09:07:33	GO - JATAÍ - Próx. BR-364	Ignição desligada		Evento	0	NÃO	-17,8060	-52,0402
	10/08/2024 09:07:33	GO - JATAÍ - Próx. BR-364	O veículo está bloqueado		Status	0	NÃO	-17,8060	-52,0402
	10/08/2024 09:07:33	GO - JATAÍ - Próx. BR-364	Parada do Veículo		Alerta de Software	0	NÃO	-17,8060	-52,0402
	10/08/2024 09:07:20	GO - JATAÍ - Próx. BR-364	Porta do Motorista aberta		Evento	0	NÃO	-17,8060	-52,0402
	10/08/2024 09:07:20	GO - JATAÍ - Próx. BR-364	Ignição ligada		Status	0	NÃO	-17,8060	-52,0402
	10/08/2024 09:07:20	GO - JATAÍ - Próx. BR-364	O veículo está bloqueado		Status	0	NÃO	-17,8060	-52,0402
	10/08/2024 09:07:20	GO - JATAÍ - Próx. BR-364	Parada do Veículo		Alerta de Software	0	NÃO	-17,8060	-52,0402
	10/08/2024 09:06:30	GO - JATAÍ - Próx. BR-364	Ignição ligada		Status	4	NÃO	-17,8061	-52,0400
	10/08/2024 09:06:30	GO - JATAÍ - Próx. BR-364	O veículo está bloqueado		Status	4	NÃO	-17,8061	-52,0400
	10/08/2024 09:04:30	GO - JATAÍ - Próx. BR-364	Ignição ligada		Status	4	NÃO	-17,8057	-52,0406

RELATÓRIO ANALÍTICO POR VEÍCULO

Período: 08/08/2024 00:00:00 à 14/08/2024 23:59:59

Identificador: GJN9C33 SIMONE FH 2023

Placa: GJN9C33

Legenda:

Mensagens enviadas do Veículo (Veículo -> Central)

Mensagens enviadas do Veículo (Controle de Jornada Cliente)




Mensagens enviadas da Central (Central -> Veículo)








































Sentido:	Data e Hora:	Localização:	Mensagem:	Modo Emergência	Tipo Mensagem:	Vel. (Km/h)	Log ?	Latitude	Longitude
	10/08/2024 09:04:30	GO - JATAÍ - Próx. BR-364	O veículo está bloqueado		Status	4	NÃO	-17,8057	-52,0406
	10/08/2024 09:04:07	GO - JATAÍ - Próx. BR-364	Ignição ligada		Evento	0	NÃO	-17,8056	-52,0406
	10/08/2024 09:04:07	GO - JATAÍ - Próx. BR-364	O veículo está bloqueado		Status	0	NÃO	-17,8056	-52,0406
	10/08/2024 09:04:07	GO - JATAÍ - Próx. BR-364	Parada do Veículo		Alerta de Software	0	NÃO	-17,8056	-52,0406
	10/08/2024 09:04:00	GO - JATAÍ - Próx. BR-364	Porta do Motorista aberta		Evento	0	NÃO	-17,8056	-52,0406
	10/08/2024 09:04:00	GO - JATAÍ - Próx. BR-364	O veículo está bloqueado		Status	0	NÃO	-17,8056	-52,0406
	10/08/2024 09:04:00	GO - JATAÍ - Próx. BR-364	Parada do Veículo		Alerta de Software	0	NÃO	-17,8056	-52,0406
	10/08/2024 09:03:57	GO - JATAÍ - Próx. BR-364	Ignição desligada		Evento	0	NÃO	-17,8056	-52,0406
	10/08/2024 09:03:57	GO - JATAÍ - Próx. BR-364	O veículo está bloqueado		Status	0	NÃO	-17,8056	-52,0406
	10/08/2024 09:03:57	GO - JATAÍ - Próx. BR-364	Parada do Veículo		Alerta de Software	0	NÃO	-17,8056	-52,0406
	10/08/2024 09:03:38	GO - JATAÍ - Próx. BR-364	05 PARADA PARA ALIMENTACAO 05 PARADA PARA ALIMENTACAO: LOCAL: KM: PREVISAO DE REINICIO DATA: HORA:		Macro		NÃO	-17,8056	-52,0406
	10/08/2024 09:02:30	GO - JATAÍ - Próx. BR-364	Ignição ligada		Status	6	NÃO	-17,8060	-52,0402
	10/08/2024 09:00:30	GO - JATAÍ - BR-364	Ignição ligada		Status	71	NÃO	-17,8175	-52,0251
	10/08/2024 08:58:30	GO - JATAÍ - BR-364	Ignição ligada		Status	60	NÃO	-17,8139	-52,0028
	10/08/2024 08:56:30	GO - JATAÍ - BR-364	Ignição ligada		Status	68	NÃO	-17,8151	-51,9814
	10/08/2024 08:54:30	GO - JATAÍ - BR-364	Ignição ligada		Status	73	NÃO	-17,8241	-51,9613
	10/08/2024 08:52:30	GO - JATAÍ - BR-364	Ignição ligada		Status	70	NÃO	-17,8379	-51,9425
	10/08/2024 08:51:22	GO - JATAÍ - BR-364			Posição Normal	71	NÃO	-17,8423	-51,9303
	10/08/2024 08:50:30	GO - JATAÍ - BR-364	Ignição ligada		Status	72	NÃO	-17,8451	-51,9209
	10/08/2024 08:48:30	GO - JATAÍ - BR-364	Ignição ligada		Status	66	NÃO	-17,8625	-51,8914
	10/08/2024 08:48:30	GO - JATAÍ - Próx. BR-364	Ignição ligada		Status	66	NÃO	-17,8623	-51,8913
	10/08/2024 08:45:30	GO - JATAÍ - BR-364	Ignição ligada		Status	68	SIM	-17,8736	-51,8752
	10/08/2024 08:43:40	GO - JATAÍ - BR-364			Posição Normal	71	NÃO	-17,8871	-51,8628
	10/08/2024 08:43:30	GO - JATAÍ - BR-364	Ignição ligada		Status	68	NÃO	-17,8877	-51,8608
	10/08/2024 08:41:30	GO - JATAÍ - BR-364	Ignição ligada		Status	61	NÃO	-17,8919	-51,8405
	10/08/2024 08:39:30	GO - JATAÍ - BR-364	Ignição ligada		Status	43	NÃO	-17,9042	-51,8291
	10/08/2024 08:37:30	GO - JATAÍ - BR-364	Ignição ligada		Status	51	NÃO	-17,9076	-51,8154
	10/08/2024 08:35:30	GO - JATAÍ - BR-364	Ignição ligada		Status	58	NÃO	-17,9076	-51,8003
	10/08/2024 08:33:30	GO - JATAÍ - BR-364	Ignição ligada		Status	57	NÃO	-17,9099	-51,7802
	10/08/2024 08:31:30	GO - JATAÍ - BR-060	Ignição ligada		Status	28	NÃO	-17,9148	-51,7662
	10/08/2024 08:29:30	GO - JATAÍ - BR-060	Ignição ligada		Status	39	NÃO	-17,9158	-51,7549
	10/08/2024 08:27:30	GO - JATAÍ - BR-060	Ignição ligada		Status	56	NÃO	-17,9208	-51,7414
	10/08/2024 08:25:30	GO - JATAÍ - BR-060	Ignição ligada		Status	36	NÃO	-17,9184	-51,7251
	10/08/2024 08:24:57	GO - JATAÍ - BR-060	Cobertura de câmera ou motorista não detectado		Evento	18	NÃO	-17,9178	-51,7229

RELATÓRIO ANALÍTICO POR VEÍCULO

Período: 08/08/2024 00:00:00 à 14/08/2024 23:59:59  
Identificador: GJN9C33 SIMONE FH 2023  
Placa: GJN9C33

- Legenda:**
-  Mensagens enviadas do Veículo (Veículo -> Central)
  -  Mensagens enviadas do Veículo (Controle de Jornada Cliente)
  -  Mensagens enviadas da Central (Central -> Veículo)



Sentido:	Data e Hora:	Localização:	Mensagem:	Modo Emergência	Tipo Mensagem:	Vel. (Km/h)	Log ?	Latitude	Longitude
	10/08/2024 08:23:30	GO - JATAÍ - BR-060	Ignição ligada		Status	0	NÃO	-17,9175	-51,7221
	10/08/2024 08:23:30	GO - JATAÍ - BR-060	Parada do Veículo		Alerta de Software	0	NÃO	-17,9175	-51,7221
	10/08/2024 08:22:47	GO - JATAÍ - BR-060	Ignição ligada		Evento	0	NÃO	-17,9175	-51,7221
	10/08/2024 08:22:47	GO - JATAÍ - BR-060	Parada do Veículo		Alerta de Software	0	NÃO	-17,9175	-51,7221
	10/08/2024 08:21:30	GO - JATAÍ - BR-060	Parada do Veículo		Alerta de Software	0	NÃO	-17,9175	-51,7221
	10/08/2024 08:20:47	GO - JATAÍ - Próx. BR-060	23 TUDO OK AQUI 23 TUDO OK AQUI		Macro		NÃO	-17,9174	-51,7220
	10/08/2024 08:20:15	GO - JATAÍ - Próx. BR-060	Ignição desligada		Evento	0	NÃO	-17,9174	-51,7220
	10/08/2024 08:20:15	GO - JATAÍ - Próx. BR-060	Parada do Veículo		Alerta de Software	0	NÃO	-17,9174	-51,7220
	10/08/2024 08:19:30	GO - JATAÍ - BR-060	Ignição ligada		Status	48	NÃO	-17,9172	-51,7202
	10/08/2024 08:17:30	GO - JATAÍ - BR-060	Ignição ligada		Status	70	NÃO	-17,9216	-51,7020
	10/08/2024 08:15:30	GO - JATAÍ - BR-060	Ignição ligada		Status	66	NÃO	-17,9095	-51,6848
	10/08/2024 08:13:30	GO - JATAÍ - BR-060	Ignição ligada		Status	71	NÃO	-17,8975	-51,6680
	10/08/2024 08:11:30	GO - JATAÍ - BR-060	Ignição ligada		Status	58	NÃO	-17,8863	-51,6520
	10/08/2024 08:09:30	GO - JATAÍ - BR-060	Ignição ligada		Status	42	NÃO	-17,8747	-51,6419
	10/08/2024 08:07:30	GO - JATAÍ - BR-060	Ignição ligada		Status	76	NÃO	-17,8746	-51,6266
	10/08/2024 08:05:30	GO - JATAÍ - BR-060	Ignição ligada		Status	66	NÃO	-17,8697	-51,6033
	10/08/2024 08:03:30	GO - JATAÍ - BR-060	Ignição ligada		Status	71	NÃO	-17,8667	-51,5818
	10/08/2024 08:01:30	GO - JATAÍ - BR-060	Ignição ligada		Status	47	NÃO	-17,8628	-51,5640
	10/08/2024 07:59:30	GO - JATAÍ - BR-060	Ignição ligada		Status	65	NÃO	-17,8553	-51,5468
	10/08/2024 07:57:30	GO - JATAÍ - BR-060	Ignição ligada		Status	76	NÃO	-17,8522	-51,5240
	10/08/2024 07:55:30	GO - JATAÍ - BR-060	Ignição ligada		Status	64	NÃO	-17,8491	-51,5015
	10/08/2024 07:53:30	GO - JATAÍ - BR-060	Ignição ligada		Status	62	NÃO	-17,8462	-51,4803
	10/08/2024 07:51:30	GO - JATAÍ - BR-060	Ignição ligada		Status	57	NÃO	-17,8438	-51,4636
	10/08/2024 07:49:30	GO - JATAÍ - BR-060	Ignição ligada		Status	59	NÃO	-17,8410	-51,4433
	10/08/2024 07:47:30	GO - JATAÍ - BR-060	Ignição ligada		Status	50	NÃO	-17,8385	-51,4247
	10/08/2024 07:45:30	GO - RIO VERDE - BR-060	Ignição ligada		Status	73	NÃO	-17,8356	-51,4036
	10/08/2024 07:43:30	GO - RIO VERDE - BR-060	Ignição ligada		Status	71	NÃO	-17,8325	-51,3810
	10/08/2024 07:41:30	GO - RIO VERDE - BR-060	Ignição ligada		Status	45	NÃO	-17,8296	-51,3601
	10/08/2024 07:39:30	GO - RIO VERDE - BR-060	Ignição ligada		Status	69	NÃO	-17,8269	-51,3402
	10/08/2024 07:37:30	GO - RIO VERDE - BR-060	Ignição ligada		Status	76	NÃO	-17,8247	-51,3202
	10/08/2024 07:35:30	GO - RIO VERDE - BR-060	Ignição ligada		Status	72	NÃO	-17,8161	-51,2992
	10/08/2024 07:33:30	GO - RIO VERDE - BR-060	Ignição ligada		Status	75	NÃO	-17,8137	-51,2748
	10/08/2024 07:31:30	GO - RIO VERDE - BR-060	Ignição ligada		Status	79	NÃO	-17,8214	-51,2527
	10/08/2024 07:29:30	GO - RIO VERDE - BR-060	Ignição ligada		Status	75	NÃO	-17,8206	-51,2283
	10/08/2024 07:27:30	GO - RIO VERDE - BR-060	Ignição ligada		Status	73	NÃO	-17,8196	-51,2050
	10/08/2024 07:25:30	GO - RIO VERDE - BR-060	Ignição ligada		Status	64	NÃO	-17,8186	-51,1828
	10/08/2024 07:23:30	GO - RIO VERDE - BR-060	Ignição ligada		Status	67	NÃO	-17,8177	-51,1613

RELATÓRIO ANALÍTICO POR VEÍCULO

Período: 08/08/2024 00:00:00 à 14/08/2024 23:59:59

Identificador: GJN9C33 SIMONE FH 2023

Placa: GJN9C33

Legenda:

Mensagens enviadas do Veículo (Veículo -> Central)

Mensagens enviadas do Veículo (Controle de Jornada Cliente)

Mensagens enviadas da Central (Central -> Veículo)






Sentido:	Data e Hora:	Localização:	Mensagem:	Modo Emergência	Tipo Mensagem:	Vel. (Km/h)	Log ?	Latitude	Longitude
	10/08/2024 07:21:30	GO - RIO VERDE - BR-060	Ignição ligada		Status	73	NÃO	-17,8169	-51,1420
	10/08/2024 07:21:30	GO - RIO VERDE - BR-060	Veículo na Chuva		Status	73	NÃO	-17,8169	-51,1420
	10/08/2024 07:19:30	GO - RIO VERDE - BR-060	Ignição ligada		Status	75	NÃO	-17,8158	-51,1176
	10/08/2024 07:17:30	GO - RIO VERDE - BR-060	Ignição ligada		Status	50	NÃO	-17,8148	-51,0959
	10/08/2024 07:15:42	GO - RIO VERDE - BR-060			Posição Normal	60	NÃO	-17,8143	-51,0827
	10/08/2024 07:15:30	GO - RIO VERDE - BR-060	Ignição ligada		Status	56	NÃO	-17,8143	-51,0808
	10/08/2024 07:13:30	GO - RIO VERDE - BR-060	Ignição ligada		Status	66	NÃO	-17,8214	-51,0634
	10/08/2024 07:11:30	GO - RIO VERDE - BR-060	Ignição ligada		Status	46	NÃO	-17,8225	-51,0470
	10/08/2024 07:09:30	GO - RIO VERDE - BR-060	Ignição ligada		Status	67	NÃO	-17,8232	-51,0279
	10/08/2024 07:07:30	GO - RIO VERDE - BR-060	Ignição ligada		Status	42	NÃO	-17,8228	-51,0091
	10/08/2024 07:05:51	GO - RIO VERDE - Próx. GO-174	Cobertura de câmera ou motorista não detectado		Evento	20	NÃO	-17,8217	-51,0010
	10/08/2024 07:05:30	GO - RIO VERDE - Próx. GO-174	Ignição ligada		Status	13	NÃO	-17,8211	-51,0014
	10/08/2024 07:03:30	GO - RIO VERDE - Próx. GO-174	Ignição ligada		Status	8	NÃO	-17,8205	-51,0017
	10/08/2024 07:01:30	GO - RIO VERDE - Próx. GO-174	Ignição ligada		Status	0	NÃO	-17,8207	-51,0014
	10/08/2024 07:01:30	GO - RIO VERDE - Próx. GO-174	Parada do Veículo		Alerta de Software	0	NÃO	-17,8207	-51,0014
	10/08/2024 07:00:23	MENSAGEM ENVIADA PELA CENTRAL   Enviada por: integração	Desligar Bloqueio		Comando		-		
	10/08/2024 07:00:23	MENSAGEM ENVIADA PELA CENTRAL   Enviada por: integração	Habilitar sensor de violação de painel		Comando		-		
	10/08/2024 07:00:22	MENSAGEM ENVIADA PELA CENTRAL   Enviada por: integração	Desabilitar Botão de Abertura de Trava de Baú		Comando		-		
	10/08/2024 07:00:20	MENSAGEM ENVIADA PELA CENTRAL   Enviada por: integração	Habilitar sensor de porta do motorista		Comando		-		
	10/08/2024 07:00:20	MENSAGEM ENVIADA PELA CENTRAL   Enviada por: integração	Habilitar sensor de porta do carona		Comando		-		
	10/08/2024 07:00:20	MENSAGEM ENVIADA PELA CENTRAL   Enviada por: integração	Habilitar sensor de desengate		Comando		-		
	10/08/2024 06:59:39	GO - RIO VERDE - Próx. GO-174	11 REINICIO DE VIAGEM 11 REINICIO DE VIAGEM ID MOTORISTA:0805		Macro		NÃO	-17,8207	-51,0014
	10/08/2024 06:59:30	GO - RIO VERDE - Próx. GO-174	Ignição ligada		Status	0	NÃO	-17,8207	-51,0014
	10/08/2024 06:59:30	GO - RIO VERDE - Próx. GO-174	O veículo está bloqueado		Status	0	NÃO	-17,8207	-51,0014
	10/08/2024 06:59:30	GO - RIO VERDE - Próx. GO-174	Parada do Veículo		Alerta de Software	0	NÃO	-17,8207	-51,0014
	10/08/2024 06:57:30	GO - RIO VERDE - Próx. GO-174	Ignição ligada		Status	0	NÃO	-17,8206	-51,0013
	10/08/2024 06:57:30	GO - RIO VERDE - Próx. GO-174	O veículo está bloqueado		Status	0	NÃO	-17,8206	-51,0013
	10/08/2024 06:57:30	GO - RIO VERDE - Próx. GO-174	Parada do Veículo		Alerta de Software	0	NÃO	-17,8206	-51,0013
	10/08/2024 06:56:23	GO - RIO VERDE - Próx. GO-174	Porta do Motorista aberta		Status	0	NÃO	-17,8206	-51,0013
	10/08/2024 06:56:23	GO - RIO VERDE - Próx. GO-174	Ignição ligada		Evento	0	NÃO	-17,8206	-51,0013
	10/08/2024 06:56:23	GO - RIO VERDE - Próx. GO-174	O veículo está bloqueado		Status	0	NÃO	-17,8206	-51,0013
	10/08/2024 06:56:23	GO - RIO VERDE - Próx. GO-174	Parada do Veículo		Alerta de Software	0	NÃO	-17,8206	-51,0013
	10/08/2024 06:56:17	GO - RIO VERDE - Próx. GO-174	Porta do Motorista aberta		Evento	0	NÃO	-17,8206	-51,0013
	10/08/2024 06:56:17	GO - RIO VERDE - Próx. GO-174	O veículo está bloqueado		Status	0	NÃO	-17,8206	-51,0013
	10/08/2024 06:55:30	GO - RIO VERDE - Próx. GO-174	O veículo está bloqueado		Status	0	NÃO	-17,8206	-51,0013

## RELATÓRIO ANALÍTICO POR VEÍCULO



























Período: 08/08/2024 00:00:00 à 14/08/2024 23:59:59

Identificador: GJN9C33 SIMONE FH 2023

Placa: GJN9C33

- Legenda:**
-  Mensagens enviadas do Veículo (Veículo -> Central)
  -  Mensagens enviadas do Veículo (Controle de Jornada Cliente)
  -  Mensagens enviadas da Central (Central -> Veículo)



Sentido:	Data e Hora:	Localização:	Mensagem:	Modo Emergência	Tipo Mensagem:	Vel. (Km/h)	Log ?	Latitude	Longitude
	10/08/2024 06:53:30	GO - RIO VERDE - Próx. GO-174	O veículo está bloqueado		Status	0	NÃO	-17,8206	-51,0013
	10/08/2024 06:53:30	GO - RIO VERDE - Próx. GO-174	Parada do Veículo		Alerta de Software	0	NÃO	-17,8206	-51,0013
	10/08/2024 06:51:30	GO - RIO VERDE - Próx. GO-174	O veículo está bloqueado		Status	0	NÃO	-17,8206	-51,0013
	10/08/2024 06:51:30	GO - RIO VERDE - Próx. GO-174	Parada do Veículo		Alerta de Software	0	NÃO	-17,8206	-51,0013
	10/08/2024 06:49:30	GO - RIO VERDE - Próx. GO-174	Porta do Motorista aberta		Status	0	NÃO	-17,8206	-51,0013
	10/08/2024 06:49:30	GO - RIO VERDE - Próx. GO-174	O veículo está bloqueado		Status	0	NÃO	-17,8206	-51,0013
	10/08/2024 06:49:30	GO - RIO VERDE - Próx. GO-174	Parada do Veículo		Alerta de Software	0	NÃO	-17,8206	-51,0013
	10/08/2024 06:47:30	GO - RIO VERDE - Próx. GO-174	Porta do Motorista aberta		Status	0	NÃO	-17,8206	-51,0013
	10/08/2024 06:47:30	GO - RIO VERDE - Próx. GO-174	O veículo está bloqueado		Status	0	NÃO	-17,8206	-51,0013
	10/08/2024 06:47:30	GO - RIO VERDE - Próx. GO-174	Parada do Veículo		Alerta de Software	0	NÃO	-17,8206	-51,0013
	10/08/2024 06:45:40	GO - RIO VERDE - Próx. GO-174	Porta do Motorista aberta		Evento	0	NÃO	-17,8206	-51,0013
	10/08/2024 06:45:40	GO - RIO VERDE - Próx. GO-174	O veículo está bloqueado		Status	0	NÃO	-17,8206	-51,0013
	10/08/2024 06:45:40	GO - RIO VERDE - Próx. GO-174	Parada do Veículo		Alerta de Software	0	NÃO	-17,8206	-51,0013
	10/08/2024 06:45:30	GO - RIO VERDE - Próx. GO-174	O veículo está bloqueado		Status	0	NÃO	-17,8206	-51,0013
	10/08/2024 06:43:30	GO - RIO VERDE - Próx. GO-174	O veículo está bloqueado		Status	0	NÃO	-17,8206	-51,0013
	10/08/2024 06:43:30	GO - RIO VERDE - Próx. GO-174	Parada do Veículo		Alerta de Software	0	NÃO	-17,8206	-51,0013
	10/08/2024 06:41:30	GO - RIO VERDE - Próx. GO-174	O veículo está bloqueado		Status	0	NÃO	-17,8206	-51,0013
	10/08/2024 06:39:30	GO - RIO VERDE - Próx. GO-174	O veículo está bloqueado		Status	0	NÃO	-17,8206	-51,0013
	10/08/2024 06:39:30	GO - RIO VERDE - Próx. GO-174	Parada do Veículo		Alerta de Software	0	NÃO	-17,8206	-51,0013
	10/08/2024 06:37:30	GO - RIO VERDE - Próx. GO-174	O veículo está bloqueado		Status	0	NÃO	-17,8206	-51,0013
	10/08/2024 06:37:30	GO - RIO VERDE - Próx. GO-174	Parada do Veículo		Alerta de Software	0	NÃO	-17,8206	-51,0013
	10/08/2024 06:35:30	GO - RIO VERDE - Próx. GO-174	O veículo está bloqueado		Status	0	NÃO	-17,8205	-51,0013
	10/08/2024 06:35:30	GO - RIO VERDE - Próx. GO-174	Parada do Veículo		Alerta de Software	0	NÃO	-17,8205	-51,0013
	10/08/2024 06:33:30	GO - RIO VERDE - Próx. GO-174	O veículo está bloqueado		Status	0	NÃO	-17,8205	-51,0013
	10/08/2024 06:33:30	GO - RIO VERDE - Próx. GO-174	Parada do Veículo		Alerta de Software	0	NÃO	-17,8205	-51,0013
	10/08/2024 06:31:30	GO - RIO VERDE - Próx. GO-174	O veículo está bloqueado		Status	0	NÃO	-17,8205	-51,0013
	10/08/2024 06:31:30	GO - RIO VERDE - Próx. GO-174	Parada do Veículo		Alerta de Software	0	NÃO	-17,8205	-51,0013
	10/08/2024 06:29:30	GO - RIO VERDE - Próx. GO-174	O veículo está bloqueado		Status	0	NÃO	-17,8205	-51,0013
	10/08/2024 06:29:30	GO - RIO VERDE - Próx. GO-174	Parada do Veículo		Alerta de Software	0	NÃO	-17,8205	-51,0013
	10/08/2024 06:27:30	GO - RIO VERDE - Próx. GO-174	O veículo está bloqueado		Status	0	NÃO	-17,8205	-51,0013
	10/08/2024 06:27:30	GO - RIO VERDE - Próx. GO-174	Parada do Veículo		Alerta de Software	0	NÃO	-17,8205	-51,0013
	10/08/2024 06:25:30	GO - RIO VERDE - Próx. GO-174	O veículo está bloqueado		Status	0	NÃO	-17,8205	-51,0012
	10/08/2024 06:25:30	GO - RIO VERDE - Próx. GO-174	Parada do Veículo		Alerta de Software	0	NÃO	-17,8205	-51,0012
	10/08/2024 06:23:30	GO - RIO VERDE - Próx. GO-174	O veículo está bloqueado		Status	0	NÃO	-17,8205	-51,0012
	10/08/2024 06:23:30	GO - RIO VERDE - Próx. GO-174	Parada do Veículo		Alerta de Software	0	NÃO	-17,8205	-51,0012
	10/08/2024 06:21:30	GO - RIO VERDE - Próx. GO-174	O veículo está bloqueado		Status	0	NÃO	-17,8205	-51,0012
	10/08/2024 06:21:30	GO - RIO VERDE - Próx. GO-174	Parada do Veículo		Alerta de Software	0	NÃO	-17,8205	-51,0012



## RELATÓRIO ANALÍTICO POR VEÍCULO





























Período: 08/08/2024 00:00:00 à 14/08/2024 23:59:59

Identificador: GJN9C33 SIMONE FH 2023

Placa: GJN9C33

- Legenda:**
-  Mensagens enviadas do Veículo (Veículo -> Central)
  -  Mensagens enviadas do Veículo (Controle de Jornada Cliente)
  -  Mensagens enviadas da Central (Central -> Veículo)






Sentido:	Data e Hora:	Localização:	Mensagem:	Modo Emergência	Tipo Mensagem:	Vel. (Km/h)	Log ?	Latitude	Longitude
	10/08/2024 06:19:30	GO - RIO VERDE - Próx. GO-174	O veículo está bloqueado		Status	0	NÃO	-17,8205	-51,0012
	10/08/2024 06:19:30	GO - RIO VERDE - Próx. GO-174	Parada do Veículo		Alerta de Software	0	NÃO	-17,8205	-51,0012
	10/08/2024 06:17:30	GO - RIO VERDE - Próx. GO-174	O veículo está bloqueado		Status	0	NÃO	-17,8205	-51,0012
	10/08/2024 06:17:30	GO - RIO VERDE - Próx. GO-174	Parada do Veículo		Alerta de Software	0	NÃO	-17,8205	-51,0012
	10/08/2024 06:15:30	GO - RIO VERDE - Próx. GO-174	O veículo está bloqueado		Status	0	NÃO	-17,8205	-51,0012
	10/08/2024 06:15:30	GO - RIO VERDE - Próx. GO-174	Parada do Veículo		Alerta de Software	0	NÃO	-17,8205	-51,0012
	10/08/2024 06:13:30	GO - RIO VERDE - Próx. GO-174	O veículo está bloqueado		Status	0	NÃO	-17,8205	-51,0012
	10/08/2024 06:13:30	GO - RIO VERDE - Próx. GO-174	Parada do Veículo		Alerta de Software	0	NÃO	-17,8205	-51,0012
	10/08/2024 06:11:30	GO - RIO VERDE - Próx. GO-174	O veículo está bloqueado		Status	0	NÃO	-17,8205	-51,0012
	10/08/2024 06:11:30	GO - RIO VERDE - Próx. GO-174	Parada do Veículo		Alerta de Software	0	NÃO	-17,8205	-51,0012
	10/08/2024 06:09:30	GO - RIO VERDE - Próx. GO-174	O veículo está bloqueado		Status	0	NÃO	-17,8205	-51,0012
	10/08/2024 06:09:30	GO - RIO VERDE - Próx. GO-174	Parada do Veículo		Alerta de Software	0	NÃO	-17,8205	-51,0012
	10/08/2024 06:07:30	GO - RIO VERDE - Próx. GO-174	O veículo está bloqueado		Status	0	NÃO	-17,8205	-51,0012
	10/08/2024 06:07:30	GO - RIO VERDE - Próx. GO-174	Parada do Veículo		Alerta de Software	0	NÃO	-17,8205	-51,0012
	10/08/2024 06:05:30	GO - RIO VERDE - Próx. GO-174	O veículo está bloqueado		Status	0	NÃO	-17,8205	-51,0012
	10/08/2024 06:03:30	GO - RIO VERDE - Próx. GO-174	O veículo está bloqueado		Status	0	NÃO	-17,8205	-51,0012
	10/08/2024 06:03:30	GO - RIO VERDE - Próx. GO-174	Parada do Veículo		Alerta de Software	0	NÃO	-17,8205	-51,0012
	10/08/2024 06:01:30	GO - RIO VERDE - Próx. GO-174	O veículo está bloqueado		Status	0	NÃO	-17,8205	-51,0012
	10/08/2024 05:59:30	GO - RIO VERDE - Próx. GO-174	O veículo está bloqueado		Status	0	NÃO	-17,8205	-51,0012
	10/08/2024 05:57:30	GO - RIO VERDE - Próx. GO-174	O veículo está bloqueado		Status	0	NÃO	-17,8205	-51,0012
	10/08/2024 05:57:30	GO - RIO VERDE - Próx. GO-174	Parada do Veículo		Alerta de Software	0	NÃO	-17,8205	-51,0012
	10/08/2024 05:55:30	GO - RIO VERDE - Próx. GO-174	O veículo está bloqueado		Status	0	NÃO	-17,8205	-51,0012
	10/08/2024 05:53:30	GO - RIO VERDE - Próx. GO-174	O veículo está bloqueado		Status	0	NÃO	-17,8205	-51,0012
	10/08/2024 05:53:30	GO - RIO VERDE - Próx. GO-174	Parada do Veículo		Alerta de Software	0	NÃO	-17,8205	-51,0012
	10/08/2024 05:51:30	GO - RIO VERDE - Próx. GO-174	O veículo está bloqueado		Status	0	NÃO	-17,8205	-51,0012
	10/08/2024 05:49:30	GO - RIO VERDE - Próx. GO-174	O veículo está bloqueado		Status	0	NÃO	-17,8205	-51,0013
	10/08/2024 05:47:30	GO - RIO VERDE - Próx. GO-174	O veículo está bloqueado		Status	0	NÃO	-17,8205	-51,0013
	10/08/2024 05:47:30	GO - RIO VERDE - Próx. GO-174	Parada do Veículo		Alerta de Software	0	NÃO	-17,8205	-51,0013
	10/08/2024 05:45:30	GO - RIO VERDE - Próx. GO-174	O veículo está bloqueado		Status	0	NÃO	-17,8206	-51,0013
	10/08/2024 05:43:30	GO - RIO VERDE - Próx. GO-174	O veículo está bloqueado		Status	0	NÃO	-17,8206	-51,0013
	10/08/2024 05:43:30	GO - RIO VERDE - Próx. GO-174	Parada do Veículo		Alerta de Software	0	NÃO	-17,8206	-51,0013
	10/08/2024 05:41:30	GO - RIO VERDE - Próx. GO-174	O veículo está bloqueado		Status	0	NÃO	-17,8206	-51,0013
	10/08/2024 05:39:30	GO - RIO VERDE - Próx. GO-174	O veículo está bloqueado		Status	0	NÃO	-17,8206	-51,0013
	10/08/2024 05:37:30	GO - RIO VERDE - Próx. GO-174	O veículo está bloqueado		Status	0	NÃO	-17,8206	-51,0013
	10/08/2024 05:37:30	GO - RIO VERDE - Próx. GO-174	Parada do Veículo		Alerta de Software	0	NÃO	-17,8206	-51,0013
	10/08/2024 05:35:30	GO - RIO VERDE - Próx. GO-174	O veículo está bloqueado		Status	0	NÃO	-17,8206	-51,0013
	10/08/2024 05:33:30	GO - RIO VERDE - Próx. GO-174	O veículo está bloqueado		Status	0	NÃO	-17,8206	-51,0013

## RELATÓRIO ANALÍTICO POR VEÍCULO






































Período: 08/08/2024 00:00:00 à 14/08/2024 23:59:59

Identificador: GJN9C33 SIMONE FH 2023

Placa: GJN9C33

- Legenda:**
-  Mensagens enviadas do Veículo (Veículo -> Central)
  -  Mensagens enviadas do Veículo (Controle de Jornada Cliente)
  -  Mensagens enviadas da Central (Central -> Veículo)






Sentido:	Data e Hora:	Localização:	Mensagem:	Modo Emergência	Tipo Mensagem:	Vel. (Km/h)	Log ?	Latitude	Longitude
	10/08/2024 05:33:30	GO - RIO VERDE - Próx. GO-174	Parada do Veículo		Alerta de Software	0	NÃO	-17,8206	-51,0013
	10/08/2024 05:31:30	GO - RIO VERDE - Próx. GO-174	O veículo está bloqueado		Status	0	NÃO	-17,8206	-51,0013
	10/08/2024 05:29:30	GO - RIO VERDE - Próx. GO-174	O veículo está bloqueado		Status	0	NÃO	-17,8206	-51,0013
	10/08/2024 05:27:30	GO - RIO VERDE - Próx. GO-174	O veículo está bloqueado		Status	0	NÃO	-17,8206	-51,0013
	10/08/2024 05:27:30	GO - RIO VERDE - Próx. GO-174	Parada do Veículo		Alerta de Software	0	NÃO	-17,8206	-51,0013
	10/08/2024 05:25:30	GO - RIO VERDE - Próx. GO-174	O veículo está bloqueado		Status	0	NÃO	-17,8206	-51,0013
	10/08/2024 05:23:30	GO - RIO VERDE - Próx. GO-174	O veículo está bloqueado		Status	0	NÃO	-17,8206	-51,0013
	10/08/2024 05:23:30	GO - RIO VERDE - Próx. GO-174	Parada do Veículo		Alerta de Software	0	NÃO	-17,8206	-51,0013
	10/08/2024 05:21:30	GO - RIO VERDE - Próx. GO-174	O veículo está bloqueado		Status	0	NÃO	-17,8206	-51,0013
	10/08/2024 05:19:30	GO - RIO VERDE - Próx. GO-174	O veículo está bloqueado		Status	0	NÃO	-17,8206	-51,0013
	10/08/2024 05:17:30	GO - RIO VERDE - Próx. GO-174	O veículo está bloqueado		Status	0	NÃO	-17,8206	-51,0013
	10/08/2024 05:17:30	GO - RIO VERDE - Próx. GO-174	Parada do Veículo		Alerta de Software	0	NÃO	-17,8206	-51,0013
	10/08/2024 05:15:30	GO - RIO VERDE - Próx. GO-174	O veículo está bloqueado		Status	0	NÃO	-17,8206	-51,0013
	10/08/2024 05:13:30	GO - RIO VERDE - Próx. GO-174	O veículo está bloqueado		Status	0	NÃO	-17,8206	-51,0013
	10/08/2024 05:13:30	GO - RIO VERDE - Próx. GO-174	Parada do Veículo		Alerta de Software	0	NÃO	-17,8206	-51,0013
	10/08/2024 05:11:30	GO - RIO VERDE - Próx. GO-174	O veículo está bloqueado		Status	0	NÃO	-17,8206	-51,0013
	10/08/2024 05:09:30	GO - RIO VERDE - Próx. GO-174	O veículo está bloqueado		Status	0	NÃO	-17,8206	-51,0013
	10/08/2024 05:07:30	GO - RIO VERDE - Próx. GO-174	O veículo está bloqueado		Status	0	NÃO	-17,8206	-51,0013
	10/08/2024 05:07:30	GO - RIO VERDE - Próx. GO-174	Parada do Veículo		Alerta de Software	0	NÃO	-17,8206	-51,0013
	10/08/2024 05:05:30	GO - RIO VERDE - Próx. GO-174	O veículo está bloqueado		Status	0	NÃO	-17,8206	-51,0013
	10/08/2024 05:03:30	GO - RIO VERDE - Próx. GO-174	O veículo está bloqueado		Status	0	NÃO	-17,8206	-51,0013
	10/08/2024 05:03:30	GO - RIO VERDE - Próx. GO-174	Parada do Veículo		Alerta de Software	0	NÃO	-17,8206	-51,0013
	10/08/2024 05:01:30	GO - RIO VERDE - Próx. GO-174	O veículo está bloqueado		Status	0	NÃO	-17,8206	-51,0013
	10/08/2024 04:59:30	GO - RIO VERDE - Próx. GO-174	O veículo está bloqueado		Status	0	NÃO	-17,8206	-51,0013
	10/08/2024 04:57:30	GO - RIO VERDE - Próx. GO-174	O veículo está bloqueado		Status	0	NÃO	-17,8206	-51,0013
	10/08/2024 04:57:30	GO - RIO VERDE - Próx. GO-174	Parada do Veículo		Alerta de Software	0	NÃO	-17,8206	-51,0013
	10/08/2024 04:55:30	GO - RIO VERDE - Próx. GO-174	O veículo está bloqueado		Status	0	NÃO	-17,8205	-51,0013
	10/08/2024 04:53:30	GO - RIO VERDE - Próx. GO-174	O veículo está bloqueado		Status	0	NÃO	-17,8205	-51,0013
	10/08/2024 04:53:30	GO - RIO VERDE - Próx. GO-174	Parada do Veículo		Alerta de Software	0	NÃO	-17,8205	-51,0013
	10/08/2024 04:51:30	GO - RIO VERDE - Próx. GO-174	O veículo está bloqueado		Status	0	NÃO	-17,8205	-51,0013
	10/08/2024 04:49:30	GO - RIO VERDE - Próx. GO-174	O veículo está bloqueado		Status	0	NÃO	-17,8205	-51,0013
	10/08/2024 04:47:30	GO - RIO VERDE - Próx. GO-174	O veículo está bloqueado		Status	0	NÃO	-17,8205	-51,0013
	10/08/2024 04:47:30	GO - RIO VERDE - Próx. GO-174	Parada do Veículo		Alerta de Software	0	NÃO	-17,8205	-51,0013
	10/08/2024 04:45:30	GO - RIO VERDE - Próx. GO-174	O veículo está bloqueado		Status	0	NÃO	-17,8205	-51,0013
	10/08/2024 04:43:30	GO - RIO VERDE - Próx. GO-174	O veículo está bloqueado		Status	0	NÃO	-17,8205	-51,0013
	10/08/2024 04:43:30	GO - RIO VERDE - Próx. GO-174	Parada do Veículo		Alerta de Software	0	NÃO	-17,8205	-51,0013
	10/08/2024 04:41:30	GO - RIO VERDE - Próx. GO-174	O veículo está bloqueado		Status	0	NÃO	-17,8205	-51,0013

## RELATÓRIO ANALÍTICO POR VEÍCULO






































Período: 08/08/2024 00:00:00 à 14/08/2024 23:59:59

Identificador: GJN9C33 SIMONE FH 2023

Placa: GJN9C33

- Legenda:**
-  Mensagens enviadas do Veículo (Veículo -> Central)
  -  Mensagens enviadas do Veículo (Controle de Jornada Cliente)
  -  Mensagens enviadas da Central (Central -> Veículo)



Sentido:	Data e Hora:	Localização:	Mensagem:	Modo Emergência	Tipo Mensagem:	Vel. (Km/h)	Log ?	Latitude	Longitude
	10/08/2024 04:39:30	GO - RIO VERDE - Próx. GO-174	O veículo está bloqueado		Status	0	NÃO	-17,8205	-51,0013
	10/08/2024 04:37:30	GO - RIO VERDE - Próx. GO-174	O veículo está bloqueado		Status	0	NÃO	-17,8205	-51,0013
	10/08/2024 04:37:30	GO - RIO VERDE - Próx. GO-174	Parada do Veículo		Alerta de Software	0	NÃO	-17,8205	-51,0013
	10/08/2024 04:35:30	GO - RIO VERDE - Próx. GO-174	O veículo está bloqueado		Status	0	NÃO	-17,8205	-51,0013
	10/08/2024 04:33:30	GO - RIO VERDE - Próx. GO-174	O veículo está bloqueado		Status	0	NÃO	-17,8205	-51,0013
	10/08/2024 04:33:30	GO - RIO VERDE - Próx. GO-174	Parada do Veículo		Alerta de Software	0	NÃO	-17,8205	-51,0013
	10/08/2024 04:31:30	GO - RIO VERDE - Próx. GO-174	O veículo está bloqueado		Status	0	NÃO	-17,8206	-51,0013
	10/08/2024 04:29:30	GO - RIO VERDE - Próx. GO-174	O veículo está bloqueado		Status	0	NÃO	-17,8206	-51,0013
	10/08/2024 04:29:30	GO - RIO VERDE - Próx. GO-174	Parada do Veículo		Alerta de Software	0	NÃO	-17,8206	-51,0013
	10/08/2024 04:27:30	GO - RIO VERDE - Próx. GO-174	O veículo está bloqueado		Status	0	NÃO	-17,8206	-51,0013
	10/08/2024 04:27:30	GO - RIO VERDE - Próx. GO-174	Parada do Veículo		Alerta de Software	0	NÃO	-17,8206	-51,0013
	10/08/2024 04:25:30	GO - RIO VERDE - Próx. GO-174	O veículo está bloqueado		Status	0	NÃO	-17,8206	-51,0013
	10/08/2024 04:23:30	GO - RIO VERDE - Próx. GO-174	O veículo está bloqueado		Status	0	NÃO	-17,8206	-51,0013
	10/08/2024 04:23:30	GO - RIO VERDE - Próx. GO-174	Parada do Veículo		Alerta de Software	0	NÃO	-17,8206	-51,0013
	10/08/2024 04:21:30	GO - RIO VERDE - Próx. GO-174	O veículo está bloqueado		Status	0	NÃO	-17,8206	-51,0013
	10/08/2024 04:19:30	GO - RIO VERDE - Próx. GO-174	O veículo está bloqueado		Status	0	NÃO	-17,8206	-51,0013
	10/08/2024 04:17:30	GO - RIO VERDE - Próx. GO-174	O veículo está bloqueado		Status	0	NÃO	-17,8206	-51,0013
	10/08/2024 04:17:30	GO - RIO VERDE - Próx. GO-174	Parada do Veículo		Alerta de Software	0	NÃO	-17,8206	-51,0013
	10/08/2024 04:15:30	GO - RIO VERDE - Próx. GO-174	O veículo está bloqueado		Status	0	NÃO	-17,8206	-51,0013
	10/08/2024 04:13:30	GO - RIO VERDE - Próx. GO-174	O veículo está bloqueado		Status	0	NÃO	-17,8206	-51,0013
	10/08/2024 04:13:30	GO - RIO VERDE - Próx. GO-174	Parada do Veículo		Alerta de Software	0	NÃO	-17,8206	-51,0013
	10/08/2024 04:11:30	GO - RIO VERDE - Próx. GO-174	O veículo está bloqueado		Status	0	NÃO	-17,8206	-51,0013
	10/08/2024 04:09:30	GO - RIO VERDE - Próx. GO-174	O veículo está bloqueado		Status	0	NÃO	-17,8206	-51,0013
	10/08/2024 04:07:30	GO - RIO VERDE - Próx. GO-174	O veículo está bloqueado		Status	0	NÃO	-17,8206	-51,0013
	10/08/2024 04:07:30	GO - RIO VERDE - Próx. GO-174	Parada do Veículo		Alerta de Software	0	NÃO	-17,8206	-51,0013
	10/08/2024 04:05:30	GO - RIO VERDE - Próx. GO-174	O veículo está bloqueado		Status	0	NÃO	-17,8205	-51,0013
	10/08/2024 04:03:30	GO - RIO VERDE - Próx. GO-174	O veículo está bloqueado		Status	0	NÃO	-17,8205	-51,0013
	10/08/2024 04:03:30	GO - RIO VERDE - Próx. GO-174	Parada do Veículo		Alerta de Software	0	NÃO	-17,8205	-51,0013
	10/08/2024 04:01:30	GO - RIO VERDE - Próx. GO-174	O veículo está bloqueado		Status	0	NÃO	-17,8205	-51,0013
	10/08/2024 03:59:30	GO - RIO VERDE - Próx. GO-174	O veículo está bloqueado		Status	0	NÃO	-17,8205	-51,0013
	10/08/2024 03:57:30	GO - RIO VERDE - Próx. GO-174	O veículo está bloqueado		Status	0	NÃO	-17,8205	-51,0013
	10/08/2024 03:57:30	GO - RIO VERDE - Próx. GO-174	Parada do Veículo		Alerta de Software	0	NÃO	-17,8205	-51,0013
	10/08/2024 03:55:30	GO - RIO VERDE - Próx. GO-174	O veículo está bloqueado		Status	0	NÃO	-17,8205	-51,0013
	10/08/2024 03:53:30	GO - RIO VERDE - Próx. GO-174	O veículo está bloqueado		Status	0	NÃO	-17,8205	-51,0013
	10/08/2024 03:53:30	GO - RIO VERDE - Próx. GO-174	Parada do Veículo		Alerta de Software	0	NÃO	-17,8205	-51,0013
	10/08/2024 03:51:30	GO - RIO VERDE - Próx. GO-174	O veículo está bloqueado		Status	0	NÃO	-17,8205	-51,0013
	10/08/2024 03:49:30	GO - RIO VERDE - Próx. GO-174	O veículo está bloqueado		Status	0	NÃO	-17,8205	-51,0013

## RELATÓRIO ANALÍTICO POR VEÍCULO






































Período: 08/08/2024 00:00:00 à 14/08/2024 23:59:59

Identificador: GJN9C33 SIMONE FH 2023

Placa: GJN9C33

- Legenda:**
-  Mensagens enviadas do Veículo (Veículo -> Central)
  -  Mensagens enviadas do Veículo (Controle de Jornada Cliente)
  -  Mensagens enviadas da Central (Central -> Veículo)






Sentido:	Data e Hora:	Localização:	Mensagem:	Modo Emergência	Tipo Mensagem:	Vel. (Km/h)	Log ?	Latitude	Longitude
	10/08/2024 03:47:30	GO - RIO VERDE - Próx. GO-174	O veículo está bloqueado		Status	0	NÃO	-17,8205	-51,0013
	10/08/2024 03:47:30	GO - RIO VERDE - Próx. GO-174	Parada do Veículo		Alerta de Software	0	NÃO	-17,8205	-51,0013
	10/08/2024 03:45:30	GO - RIO VERDE - Próx. GO-174	O veículo está bloqueado		Status	0	NÃO	-17,8205	-51,0013
	10/08/2024 03:43:30	GO - RIO VERDE - Próx. GO-174	O veículo está bloqueado		Status	0	NÃO	-17,8205	-51,0013
	10/08/2024 03:43:30	GO - RIO VERDE - Próx. GO-174	Parada do Veículo		Alerta de Software	0	NÃO	-17,8205	-51,0013
	10/08/2024 03:41:30	GO - RIO VERDE - Próx. GO-174	O veículo está bloqueado		Status	0	NÃO	-17,8205	-51,0013
	10/08/2024 03:39:30	GO - RIO VERDE - Próx. GO-174	O veículo está bloqueado		Status	0	NÃO	-17,8205	-51,0013
	10/08/2024 03:37:30	GO - RIO VERDE - Próx. GO-174	O veículo está bloqueado		Status	0	NÃO	-17,8205	-51,0013
	10/08/2024 03:37:30	GO - RIO VERDE - Próx. GO-174	Parada do Veículo		Alerta de Software	0	NÃO	-17,8205	-51,0013
	10/08/2024 03:35:30	GO - RIO VERDE - Próx. GO-174	O veículo está bloqueado		Status	0	NÃO	-17,8205	-51,0013
	10/08/2024 03:33:30	GO - RIO VERDE - Próx. GO-174	O veículo está bloqueado		Status	0	NÃO	-17,8205	-51,0013
	10/08/2024 03:33:30	GO - RIO VERDE - Próx. GO-174	Parada do Veículo		Alerta de Software	0	NÃO	-17,8205	-51,0013
	10/08/2024 03:31:30	GO - RIO VERDE - Próx. GO-174	O veículo está bloqueado		Status	0	NÃO	-17,8205	-51,0013
	10/08/2024 03:29:30	GO - RIO VERDE - Próx. GO-174	O veículo está bloqueado		Status	0	NÃO	-17,8205	-51,0013
	10/08/2024 03:27:30	GO - RIO VERDE - Próx. GO-174	O veículo está bloqueado		Status	0	NÃO	-17,8205	-51,0013
	10/08/2024 03:27:30	GO - RIO VERDE - Próx. GO-174	Parada do Veículo		Alerta de Software	0	NÃO	-17,8205	-51,0013
	10/08/2024 03:25:30	GO - RIO VERDE - Próx. GO-174	O veículo está bloqueado		Status	0	NÃO	-17,8205	-51,0013
	10/08/2024 03:23:30	GO - RIO VERDE - Próx. GO-174	O veículo está bloqueado		Status	0	NÃO	-17,8205	-51,0013
	10/08/2024 03:23:30	GO - RIO VERDE - Próx. GO-174	Parada do Veículo		Alerta de Software	0	NÃO	-17,8205	-51,0013
	10/08/2024 03:21:30	GO - RIO VERDE - Próx. GO-174	O veículo está bloqueado		Status	0	NÃO	-17,8205	-51,0013
	10/08/2024 03:19:30	GO - RIO VERDE - Próx. GO-174	O veículo está bloqueado		Status	0	NÃO	-17,8205	-51,0013
	10/08/2024 03:17:30	GO - RIO VERDE - Próx. GO-174	O veículo está bloqueado		Status	0	NÃO	-17,8205	-51,0013
	10/08/2024 03:17:30	GO - RIO VERDE - Próx. GO-174	Parada do Veículo		Alerta de Software	0	NÃO	-17,8205	-51,0013
	10/08/2024 03:15:30	GO - RIO VERDE - Próx. GO-174	O veículo está bloqueado		Status	0	NÃO	-17,8205	-51,0012
	10/08/2024 03:13:30	GO - RIO VERDE - Próx. GO-174	O veículo está bloqueado		Status	0	NÃO	-17,8205	-51,0012
	10/08/2024 03:13:30	GO - RIO VERDE - Próx. GO-174	Parada do Veículo		Alerta de Software	0	NÃO	-17,8205	-51,0012
	10/08/2024 03:11:30	GO - RIO VERDE - Próx. GO-174	O veículo está bloqueado		Status	0	NÃO	-17,8205	-51,0012
	10/08/2024 03:09:30	GO - RIO VERDE - Próx. GO-174	O veículo está bloqueado		Status	0	NÃO	-17,8205	-51,0012
	10/08/2024 03:07:30	GO - RIO VERDE - Próx. GO-174	O veículo está bloqueado		Status	0	NÃO	-17,8205	-51,0012
	10/08/2024 03:07:30	GO - RIO VERDE - Próx. GO-174	Parada do Veículo		Alerta de Software	0	NÃO	-17,8205	-51,0012
	10/08/2024 03:05:30	GO - RIO VERDE - Próx. GO-174	O veículo está bloqueado		Status	0	NÃO	-17,8205	-51,0012
	10/08/2024 03:03:30	GO - RIO VERDE - Próx. GO-174	O veículo está bloqueado		Status	0	NÃO	-17,8205	-51,0012
	10/08/2024 03:03:30	GO - RIO VERDE - Próx. GO-174	Parada do Veículo		Alerta de Software	0	NÃO	-17,8205	-51,0012
	10/08/2024 03:01:30	GO - RIO VERDE - Próx. GO-174	O veículo está bloqueado		Status	0	NÃO	-17,8205	-51,0012
	10/08/2024 02:59:30	GO - RIO VERDE - Próx. GO-174	O veículo está bloqueado		Status	0	NÃO	-17,8205	-51,0013
	10/08/2024 02:59:30	GO - RIO VERDE - Próx. GO-174	Parada do Veículo		Alerta de Software	0	NÃO	-17,8205	-51,0013
	10/08/2024 02:57:30	GO - RIO VERDE - Próx. GO-174	O veículo está bloqueado		Status	0	NÃO	-17,8205	-51,0013

## RELATÓRIO ANALÍTICO POR VEÍCULO






































Período: 08/08/2024 00:00:00 à 14/08/2024 23:59:59

Identificador: GJN9C33 SIMONE FH 2023

Placa: GJN9C33

- Legenda:**
-  Mensagens enviadas do Veículo (Veículo -> Central)
  -  Mensagens enviadas do Veículo (Controle de Jornada Cliente)
  -  Mensagens enviadas da Central (Central -> Veículo)



Sentido:	Data e Hora:	Localização:	Mensagem:	Modo Emergência	Tipo Mensagem:	Vel. (Km/h)	Log ?	Latitude	Longitude
	10/08/2024 02:57:30	GO - RIO VERDE - Próx. GO-174	Parada do Veículo		Alerta de Software	0	NÃO	-17,8205	-51,0013
	10/08/2024 02:55:30	GO - RIO VERDE - Próx. GO-174	O veículo está bloqueado		Status	0	NÃO	-17,8205	-51,0013
	10/08/2024 02:53:30	GO - RIO VERDE - Próx. GO-174	O veículo está bloqueado		Status	0	NÃO	-17,8205	-51,0013
	10/08/2024 02:53:30	GO - RIO VERDE - Próx. GO-174	Parada do Veículo		Alerta de Software	0	NÃO	-17,8205	-51,0013
	10/08/2024 02:51:30	GO - RIO VERDE - Próx. GO-174	O veículo está bloqueado		Status	0	NÃO	-17,8205	-51,0013
	10/08/2024 02:49:30	GO - RIO VERDE - Próx. GO-174	O veículo está bloqueado		Status	0	NÃO	-17,8205	-51,0013
	10/08/2024 02:47:30	GO - RIO VERDE - Próx. GO-174	O veículo está bloqueado		Status	0	NÃO	-17,8205	-51,0013
	10/08/2024 02:47:30	GO - RIO VERDE - Próx. GO-174	Parada do Veículo		Alerta de Software	0	NÃO	-17,8205	-51,0013
	10/08/2024 02:45:30	GO - RIO VERDE - Próx. GO-174	O veículo está bloqueado		Status	0	NÃO	-17,8206	-51,0013
	10/08/2024 02:43:30	GO - RIO VERDE - Próx. GO-174	O veículo está bloqueado		Status	0	NÃO	-17,8206	-51,0013
	10/08/2024 02:43:30	GO - RIO VERDE - Próx. GO-174	Parada do Veículo		Alerta de Software	0	NÃO	-17,8206	-51,0013
	10/08/2024 02:41:30	GO - RIO VERDE - Próx. GO-174	O veículo está bloqueado		Status	0	NÃO	-17,8206	-51,0013
	10/08/2024 02:39:30	GO - RIO VERDE - Próx. GO-174	O veículo está bloqueado		Status	0	NÃO	-17,8206	-51,0013
	10/08/2024 02:37:30	GO - RIO VERDE - Próx. GO-174	O veículo está bloqueado		Status	0	NÃO	-17,8206	-51,0013
	10/08/2024 02:37:30	GO - RIO VERDE - Próx. GO-174	Parada do Veículo		Alerta de Software	0	NÃO	-17,8206	-51,0013
	10/08/2024 02:35:30	GO - RIO VERDE - Próx. GO-174	O veículo está bloqueado		Status	0	NÃO	-17,8206	-51,0013
	10/08/2024 02:33:30	GO - RIO VERDE - Próx. GO-174	O veículo está bloqueado		Status	0	NÃO	-17,8206	-51,0013
	10/08/2024 02:33:30	GO - RIO VERDE - Próx. GO-174	Parada do Veículo		Alerta de Software	0	NÃO	-17,8206	-51,0013
	10/08/2024 02:31:30	GO - RIO VERDE - Próx. GO-174	O veículo está bloqueado		Status	0	NÃO	-17,8206	-51,0013
	10/08/2024 02:29:30	GO - RIO VERDE - Próx. GO-174	O veículo está bloqueado		Status	0	NÃO	-17,8206	-51,0013
	10/08/2024 02:27:30	GO - RIO VERDE - Próx. GO-174	O veículo está bloqueado		Status	0	NÃO	-17,8206	-51,0013
	10/08/2024 02:27:30	GO - RIO VERDE - Próx. GO-174	Parada do Veículo		Alerta de Software	0	NÃO	-17,8206	-51,0013
	10/08/2024 02:25:30	GO - RIO VERDE - Próx. GO-174	O veículo está bloqueado		Status	0	NÃO	-17,8206	-51,0013
	10/08/2024 02:23:30	GO - RIO VERDE - Próx. GO-174	O veículo está bloqueado		Status	0	NÃO	-17,8206	-51,0013
	10/08/2024 02:23:30	GO - RIO VERDE - Próx. GO-174	Parada do Veículo		Alerta de Software	0	NÃO	-17,8206	-51,0013
	10/08/2024 02:21:30	GO - RIO VERDE - Próx. GO-174	O veículo está bloqueado		Status	0	NÃO	-17,8206	-51,0013
	10/08/2024 02:19:30	GO - RIO VERDE - Próx. GO-174	O veículo está bloqueado		Status	0	NÃO	-17,8206	-51,0013
	10/08/2024 02:17:30	GO - RIO VERDE - Próx. GO-174	O veículo está bloqueado		Status	0	NÃO	-17,8206	-51,0013
	10/08/2024 02:17:30	GO - RIO VERDE - Próx. GO-174	Parada do Veículo		Alerta de Software	0	NÃO	-17,8206	-51,0013
	10/08/2024 02:15:30	GO - RIO VERDE - Próx. GO-174	O veículo está bloqueado		Status	0	NÃO	-17,8206	-51,0013
	10/08/2024 02:13:30	GO - RIO VERDE - Próx. GO-174	O veículo está bloqueado		Status	0	NÃO	-17,8206	-51,0013
	10/08/2024 02:13:30	GO - RIO VERDE - Próx. GO-174	Parada do Veículo		Alerta de Software	0	NÃO	-17,8206	-51,0013
	10/08/2024 02:11:30	GO - RIO VERDE - Próx. GO-174	O veículo está bloqueado		Status	0	NÃO	-17,8206	-51,0013
	10/08/2024 02:09:30	GO - RIO VERDE - Próx. GO-174	O veículo está bloqueado		Status	0	NÃO	-17,8206	-51,0013
	10/08/2024 02:07:30	GO - RIO VERDE - Próx. GO-174	O veículo está bloqueado		Status	0	NÃO	-17,8206	-51,0013
	10/08/2024 02:07:30	GO - RIO VERDE - Próx. GO-174	Parada do Veículo		Alerta de Software	0	NÃO	-17,8206	-51,0013
	10/08/2024 02:05:30	GO - RIO VERDE - Próx. GO-174	O veículo está bloqueado		Status	0	NÃO	-17,8206	-51,0013



## RELATÓRIO ANALÍTICO POR VEÍCULO






































Período: 08/08/2024 00:00:00 à 14/08/2024 23:59:59

Identificador: GJN9C33 SIMONE FH 2023

Placa: GJN9C33

- Legenda:**
-  Mensagens enviadas do Veículo (Veículo -> Central)
  -  Mensagens enviadas do Veículo (Controle de Jornada Cliente)
  -  Mensagens enviadas da Central (Central -> Veículo)



Sentido:	Data e Hora:	Localização:	Mensagem:	Modo Emergência	Tipo Mensagem:	Vel. (Km/h)	Log ?	Latitude	Longitude
	10/08/2024 02:03:30	GO - RIO VERDE - Próx. GO-174	O veículo está bloqueado		Status	0	NÃO	-17,8206	-51,0013
	10/08/2024 02:03:30	GO - RIO VERDE - Próx. GO-174	Parada do Veículo		Alerta de Software	0	NÃO	-17,8206	-51,0013
	10/08/2024 02:01:30	GO - RIO VERDE - Próx. GO-174	O veículo está bloqueado		Status	0	NÃO	-17,8206	-51,0013
	10/08/2024 01:59:30	GO - RIO VERDE - Próx. GO-174	O veículo está bloqueado		Status	0	NÃO	-17,8206	-51,0013
	10/08/2024 01:57:30	GO - RIO VERDE - Próx. GO-174	O veículo está bloqueado		Status	0	NÃO	-17,8206	-51,0013
	10/08/2024 01:57:30	GO - RIO VERDE - Próx. GO-174	Parada do Veículo		Alerta de Software	0	NÃO	-17,8206	-51,0013
	10/08/2024 01:55:30	GO - RIO VERDE - Próx. GO-174	O veículo está bloqueado		Status	0	NÃO	-17,8206	-51,0013
	10/08/2024 01:53:30	GO - RIO VERDE - Próx. GO-174	O veículo está bloqueado		Status	0	NÃO	-17,8206	-51,0013
	10/08/2024 01:53:30	GO - RIO VERDE - Próx. GO-174	Parada do Veículo		Alerta de Software	0	NÃO	-17,8206	-51,0013
	10/08/2024 01:51:30	GO - RIO VERDE - Próx. GO-174	O veículo está bloqueado		Status	0	NÃO	-17,8206	-51,0013
	10/08/2024 01:49:30	GO - RIO VERDE - Próx. GO-174	O veículo está bloqueado		Status	0	NÃO	-17,8206	-51,0013
	10/08/2024 01:47:30	GO - RIO VERDE - Próx. GO-174	O veículo está bloqueado		Status	0	NÃO	-17,8206	-51,0013
	10/08/2024 01:47:30	GO - RIO VERDE - Próx. GO-174	Parada do Veículo		Alerta de Software	0	NÃO	-17,8206	-51,0013
	10/08/2024 01:45:30	GO - RIO VERDE - Próx. GO-174	O veículo está bloqueado		Status	0	NÃO	-17,8206	-51,0013
	10/08/2024 01:43:30	GO - RIO VERDE - Próx. GO-174	O veículo está bloqueado		Status	0	NÃO	-17,8206	-51,0013
	10/08/2024 01:43:30	GO - RIO VERDE - Próx. GO-174	Parada do Veículo		Alerta de Software	0	NÃO	-17,8206	-51,0013
	10/08/2024 01:41:30	GO - RIO VERDE - Próx. GO-174	O veículo está bloqueado		Status	0	NÃO	-17,8206	-51,0013
	10/08/2024 01:39:30	GO - RIO VERDE - Próx. GO-174	O veículo está bloqueado		Status	0	NÃO	-17,8206	-51,0013
	10/08/2024 01:37:30	GO - RIO VERDE - Próx. GO-174	O veículo está bloqueado		Status	0	NÃO	-17,8206	-51,0013
	10/08/2024 01:37:30	GO - RIO VERDE - Próx. GO-174	Parada do Veículo		Alerta de Software	0	NÃO	-17,8206	-51,0013
	10/08/2024 01:35:30	GO - RIO VERDE - Próx. GO-174	O veículo está bloqueado		Status	0	NÃO	-17,8206	-51,0013
	10/08/2024 01:33:29	GO - RIO VERDE - Próx. GO-174	O veículo está bloqueado		Status	0	NÃO	-17,8206	-51,0013
	10/08/2024 01:33:29	GO - RIO VERDE - Próx. GO-174	Parada do Veículo		Alerta de Software	0	NÃO	-17,8206	-51,0013
	10/08/2024 01:31:29	GO - RIO VERDE - Próx. GO-174	O veículo está bloqueado		Status	0	NÃO	-17,8206	-51,0013
	10/08/2024 01:29:29	GO - RIO VERDE - Próx. GO-174	O veículo está bloqueado		Status	0	NÃO	-17,8206	-51,0013
	10/08/2024 01:27:29	GO - RIO VERDE - Próx. GO-174	O veículo está bloqueado		Status	0	NÃO	-17,8206	-51,0013
	10/08/2024 01:27:29	GO - RIO VERDE - Próx. GO-174	Parada do Veículo		Alerta de Software	0	NÃO	-17,8206	-51,0013
	10/08/2024 01:25:29	GO - RIO VERDE - Próx. GO-174	O veículo está bloqueado		Status	0	NÃO	-17,8206	-51,0013
	10/08/2024 01:23:29	GO - RIO VERDE - Próx. GO-174	O veículo está bloqueado		Status	0	NÃO	-17,8206	-51,0013
	10/08/2024 01:23:29	GO - RIO VERDE - Próx. GO-174	Parada do Veículo		Alerta de Software	0	NÃO	-17,8206	-51,0013
	10/08/2024 01:21:29	GO - RIO VERDE - Próx. GO-174	O veículo está bloqueado		Status	0	NÃO	-17,8206	-51,0013
	10/08/2024 01:19:29	GO - RIO VERDE - Próx. GO-174	O veículo está bloqueado		Status	0	NÃO	-17,8206	-51,0013
	10/08/2024 01:17:29	GO - RIO VERDE - Próx. GO-174	O veículo está bloqueado		Status	0	NÃO	-17,8206	-51,0013
	10/08/2024 01:17:29	GO - RIO VERDE - Próx. GO-174	Parada do Veículo		Alerta de Software	0	NÃO	-17,8206	-51,0013
	10/08/2024 01:15:29	GO - RIO VERDE - Próx. GO-174	O veículo está bloqueado		Status	0	NÃO	-17,8206	-51,0013
	10/08/2024 01:13:29	GO - RIO VERDE - Próx. GO-174	O veículo está bloqueado		Status	0	NÃO	-17,8206	-51,0013
	10/08/2024 01:13:29	GO - RIO VERDE - Próx. GO-174	Parada do Veículo		Alerta de Software	0	NÃO	-17,8206	-51,0013

## RELATÓRIO ANALÍTICO POR VEÍCULO






































Período: 08/08/2024 00:00:00 à 14/08/2024 23:59:59

Identificador: GJN9C33 SIMONE FH 2023

Placa: GJN9C33

- Legenda:**
-  Mensagens enviadas do Veículo (Veículo -> Central)
  -  Mensagens enviadas do Veículo (Controle de Jornada Cliente)
  -  Mensagens enviadas da Central (Central -> Veículo)






Sentido:	Data e Hora:	Localização:	Mensagem:	Modo Emergência	Tipo Mensagem:	Vel. (Km/h)	Log ?	Latitude	Longitude
	10/08/2024 01:11:29	GO - RIO VERDE - Próx. GO-174	O veículo está bloqueado		Status	0	NÃO	-17,8206	-51,0013
	10/08/2024 01:09:29	GO - RIO VERDE - Próx. GO-174	O veículo está bloqueado		Status	0	NÃO	-17,8206	-51,0013
	10/08/2024 01:07:29	GO - RIO VERDE - Próx. GO-174	O veículo está bloqueado		Status	0	NÃO	-17,8206	-51,0013
	10/08/2024 01:07:29	GO - RIO VERDE - Próx. GO-174	Parada do Veículo		Alerta de Software	0	NÃO	-17,8206	-51,0013
	10/08/2024 01:05:29	GO - RIO VERDE - Próx. GO-174	O veículo está bloqueado		Status	0	NÃO	-17,8206	-51,0013
	10/08/2024 01:03:29	GO - RIO VERDE - Próx. GO-174	O veículo está bloqueado		Status	0	NÃO	-17,8206	-51,0013
	10/08/2024 01:03:29	GO - RIO VERDE - Próx. GO-174	Parada do Veículo		Alerta de Software	0	NÃO	-17,8206	-51,0013
	10/08/2024 01:01:29	GO - RIO VERDE - Próx. GO-174	O veículo está bloqueado		Status	0	NÃO	-17,8206	-51,0013
	10/08/2024 00:59:29	GO - RIO VERDE - Próx. GO-174	O veículo está bloqueado		Status	0	NÃO	-17,8206	-51,0013
	10/08/2024 00:57:29	GO - RIO VERDE - Próx. GO-174	O veículo está bloqueado		Status	0	NÃO	-17,8206	-51,0013
	10/08/2024 00:57:29	GO - RIO VERDE - Próx. GO-174	Parada do Veículo		Alerta de Software	0	NÃO	-17,8206	-51,0013
	10/08/2024 00:55:29	GO - RIO VERDE - Próx. GO-174	O veículo está bloqueado		Status	0	NÃO	-17,8206	-51,0013
	10/08/2024 00:53:29	GO - RIO VERDE - Próx. GO-174	O veículo está bloqueado		Status	0	NÃO	-17,8206	-51,0013
	10/08/2024 00:53:29	GO - RIO VERDE - Próx. GO-174	Parada do Veículo		Alerta de Software	0	NÃO	-17,8206	-51,0013
	10/08/2024 00:51:29	GO - RIO VERDE - Próx. GO-174	O veículo está bloqueado		Status	0	NÃO	-17,8206	-51,0013
	10/08/2024 00:49:29	GO - RIO VERDE - Próx. GO-174	O veículo está bloqueado		Status	0	NÃO	-17,8206	-51,0013
	10/08/2024 00:47:29	GO - RIO VERDE - Próx. GO-174	O veículo está bloqueado		Status	0	NÃO	-17,8206	-51,0013
	10/08/2024 00:47:29	GO - RIO VERDE - Próx. GO-174	Parada do Veículo		Alerta de Software	0	NÃO	-17,8206	-51,0013
	10/08/2024 00:45:29	GO - RIO VERDE - Próx. GO-174	O veículo está bloqueado		Status	0	NÃO	-17,8206	-51,0013
	10/08/2024 00:43:29	GO - RIO VERDE - Próx. GO-174	O veículo está bloqueado		Status	0	NÃO	-17,8206	-51,0013
	10/08/2024 00:43:29	GO - RIO VERDE - Próx. GO-174	Parada do Veículo		Alerta de Software	0	NÃO	-17,8206	-51,0013
	10/08/2024 00:41:29	GO - RIO VERDE - Próx. GO-174	O veículo está bloqueado		Status	0	NÃO	-17,8206	-51,0013
	10/08/2024 00:39:29	GO - RIO VERDE - Próx. GO-174	O veículo está bloqueado		Status	0	NÃO	-17,8206	-51,0013
	10/08/2024 00:37:29	GO - RIO VERDE - Próx. GO-174	O veículo está bloqueado		Status	0	NÃO	-17,8206	-51,0013
	10/08/2024 00:37:29	GO - RIO VERDE - Próx. GO-174	Parada do Veículo		Alerta de Software	0	NÃO	-17,8206	-51,0013
	10/08/2024 00:35:29	GO - RIO VERDE - Próx. GO-174	O veículo está bloqueado		Status	0	NÃO	-17,8206	-51,0013
	10/08/2024 00:33:29	GO - RIO VERDE - Próx. GO-174	O veículo está bloqueado		Status	0	NÃO	-17,8206	-51,0013
	10/08/2024 00:33:29	GO - RIO VERDE - Próx. GO-174	Parada do Veículo		Alerta de Software	0	NÃO	-17,8206	-51,0013
	10/08/2024 00:31:29	GO - RIO VERDE - Próx. GO-174	O veículo está bloqueado		Status	0	NÃO	-17,8206	-51,0013
	10/08/2024 00:29:29	GO - RIO VERDE - Próx. GO-174	O veículo está bloqueado		Status	0	NÃO	-17,8206	-51,0013
	10/08/2024 00:27:29	GO - RIO VERDE - Próx. GO-174	O veículo está bloqueado		Status	0	NÃO	-17,8206	-51,0013
	10/08/2024 00:27:29	GO - RIO VERDE - Próx. GO-174	Parada do Veículo		Alerta de Software	0	NÃO	-17,8206	-51,0013
	10/08/2024 00:25:29	GO - RIO VERDE - Próx. GO-174	O veículo está bloqueado		Status	0	NÃO	-17,8206	-51,0013
	10/08/2024 00:23:29	GO - RIO VERDE - Próx. GO-174	O veículo está bloqueado		Status	0	NÃO	-17,8206	-51,0013
	10/08/2024 00:23:29	GO - RIO VERDE - Próx. GO-174	Parada do Veículo		Alerta de Software	0	NÃO	-17,8206	-51,0013
	10/08/2024 00:21:29	GO - RIO VERDE - Próx. GO-174	O veículo está bloqueado		Status	0	NÃO	-17,8206	-51,0013
	10/08/2024 00:19:29	GO - RIO VERDE - Próx. GO-174	O veículo está bloqueado		Status	0	NÃO	-17,8206	-51,0013

## RELATÓRIO ANALÍTICO POR VEÍCULO



















Período: 08/08/2024 00:00:00 à 14/08/2024 23:59:59

Identificador: GJN9C33 SIMONE FH 2023

Placa: GJN9C33

- Legenda:**
-  Mensagens enviadas do Veículo (Veículo -> Central)
  -  Mensagens enviadas do Veículo (Controle de Jornada Cliente)
  -  Mensagens enviadas da Central (Central -> Veículo)



Sentido:	Data e Hora:	Localização:	Mensagem:	Modo Emergência	Tipo Mensagem:	Vel. (Km/h)	Log ?	Latitude	Longitude
	10/08/2024 00:17:29	GO - RIO VERDE - Próx. GO-174	O veículo está bloqueado		Status	0	NÃO	-17,8206	-51,0013
	10/08/2024 00:17:29	GO - RIO VERDE - Próx. GO-174	Parada do Veículo		Alerta de Software	0	NÃO	-17,8206	-51,0013
	10/08/2024 00:15:29	GO - RIO VERDE - Próx. GO-174	O veículo está bloqueado		Status	0	NÃO	-17,8206	-51,0013
	10/08/2024 00:15:29	GO - RIO VERDE - Próx. GO-174	Parada do Veículo		Alerta de Software	0	NÃO	-17,8206	-51,0013
	10/08/2024 00:13:29	GO - RIO VERDE - Próx. GO-174	O veículo está bloqueado		Status	0	NÃO	-17,8206	-51,0013
	10/08/2024 00:13:29	GO - RIO VERDE - Próx. GO-174	Parada do Veículo		Alerta de Software	0	NÃO	-17,8206	-51,0013
	10/08/2024 00:11:29	GO - RIO VERDE - Próx. GO-174	O veículo está bloqueado		Status	0	NÃO	-17,8206	-51,0013
	10/08/2024 00:09:29	GO - RIO VERDE - Próx. GO-174	O veículo está bloqueado		Status	0	NÃO	-17,8206	-51,0013
	10/08/2024 00:07:29	GO - RIO VERDE - Próx. GO-174	O veículo está bloqueado		Status	0	NÃO	-17,8206	-51,0013
	10/08/2024 00:07:29	GO - RIO VERDE - Próx. GO-174	Parada do Veículo		Alerta de Software	0	NÃO	-17,8206	-51,0013
	10/08/2024 00:05:29	GO - RIO VERDE - Próx. GO-174	O veículo está bloqueado		Status	0	NÃO	-17,8206	-51,0013
	10/08/2024 00:05:29	GO - RIO VERDE - Próx. GO-174	Parada do Veículo		Alerta de Software	0	NÃO	-17,8206	-51,0013
	10/08/2024 00:03:29	GO - RIO VERDE - Próx. GO-174	O veículo está bloqueado		Status	0	NÃO	-17,8206	-51,0013
	10/08/2024 00:03:29	GO - RIO VERDE - Próx. GO-174	Parada do Veículo		Alerta de Software	0	NÃO	-17,8206	-51,0013
	10/08/2024 00:01:29	GO - RIO VERDE - Próx. GO-174	O veículo está bloqueado		Status	0	NÃO	-17,8205	-51,0013
	09/08/2024 23:59:29	GO - RIO VERDE - Próx. GO-174	O veículo está bloqueado		Status	0	NÃO	-17,8205	-51,0013
	09/08/2024 23:57:29	GO - RIO VERDE - Próx. GO-174	O veículo está bloqueado		Status	0	NÃO	-17,8205	-51,0013
	09/08/2024 23:57:29	GO - RIO VERDE - Próx. GO-174	Parada do Veículo		Alerta de Software	0	NÃO	-17,8205	-51,0013
	09/08/2024 23:55:29	GO - RIO VERDE - Próx. GO-174	O veículo está bloqueado		Status	0	NÃO	-17,8205	-51,0013
	09/08/2024 23:55:29	GO - RIO VERDE - Próx. GO-174	Parada do Veículo		Alerta de Software	0	NÃO	-17,8205	-51,0013
	09/08/2024 23:53:29	GO - RIO VERDE - Próx. GO-174	O veículo está bloqueado		Status	0	NÃO	-17,8205	-51,0013
	09/08/2024 23:53:29	GO - RIO VERDE - Próx. GO-174	Parada do Veículo		Alerta de Software	0	NÃO	-17,8205	-51,0013
	09/08/2024 23:51:29	GO - RIO VERDE - Próx. GO-174	O veículo está bloqueado		Status	0	NÃO	-17,8205	-51,0013
	09/08/2024 23:49:29	GO - RIO VERDE - Próx. GO-174	O veículo está bloqueado		Status	0	NÃO	-17,8205	-51,0013
	09/08/2024 23:47:29	GO - RIO VERDE - Próx. GO-174	O veículo está bloqueado		Status	0	NÃO	-17,8205	-51,0013
	09/08/2024 23:47:29	GO - RIO VERDE - Próx. GO-174	Parada do Veículo		Alerta de Software	0	NÃO	-17,8205	-51,0013
	09/08/2024 23:45:29	GO - RIO VERDE - Próx. GO-174	O veículo está bloqueado		Status	0	NÃO	-17,8205	-51,0013
	09/08/2024 23:45:29	GO - RIO VERDE - Próx. GO-174	Parada do Veículo		Alerta de Software	0	NÃO	-17,8205	-51,0013
	09/08/2024 23:43:29	GO - RIO VERDE - Próx. GO-174	O veículo está bloqueado		Status	0	NÃO	-17,8205	-51,0013
	09/08/2024 23:43:29	GO - RIO VERDE - Próx. GO-174	Parada do Veículo		Alerta de Software	0	NÃO	-17,8205	-51,0013
	09/08/2024 23:41:29	GO - RIO VERDE - Próx. GO-174	O veículo está bloqueado		Status	0	NÃO	-17,8205	-51,0013
	09/08/2024 23:39:29	GO - RIO VERDE - Próx. GO-174	O veículo está bloqueado		Status	0	NÃO	-17,8205	-51,0013
	09/08/2024 23:37:29	GO - RIO VERDE - Próx. GO-174	O veículo está bloqueado		Status	0	NÃO	-17,8205	-51,0013
	09/08/2024 23:37:29	GO - RIO VERDE - Próx. GO-174	Parada do Veículo		Alerta de Software	0	NÃO	-17,8205	-51,0013
	09/08/2024 23:35:29	GO - RIO VERDE - Próx. GO-174	O veículo está bloqueado		Status	0	NÃO	-17,8205	-51,0013
	09/08/2024 23:35:29	GO - RIO VERDE - Próx. GO-174	Parada do Veículo		Alerta de Software	0	NÃO	-17,8205	-51,0013
	09/08/2024 23:33:29	GO - RIO VERDE - Próx. GO-174	O veículo está bloqueado		Status	0	NÃO	-17,8205	-51,0013

## RELATÓRIO ANALÍTICO POR VEÍCULO






























Período: 08/08/2024 00:00:00 à 14/08/2024 23:59:59

Identificador: GJN9C33 SIMONE FH 2023

Placa: GJN9C33

- Legenda:**
-  Mensagens enviadas do Veículo (Veículo -> Central)
  -  Mensagens enviadas do Veículo (Controle de Jornada Cliente)
  -  Mensagens enviadas da Central (Central -> Veículo)






Sentido:	Data e Hora:	Localização:	Mensagem:	Modo Emergência	Tipo Mensagem:	Vel. (Km/h)	Log ?	Latitude	Longitude
	09/08/2024 23:33:29	GO - RIO VERDE - Próx. GO-174	Parada do Veículo		Alerta de Software	0	NÃO	-17,8205	-51,0013
	09/08/2024 23:31:29	GO - RIO VERDE - Próx. GO-174	O veículo está bloqueado		Status	0	NÃO	-17,8205	-51,0013
	09/08/2024 23:29:29	GO - RIO VERDE - Próx. GO-174	O veículo está bloqueado		Status	0	NÃO	-17,8205	-51,0013
	09/08/2024 23:27:29	GO - RIO VERDE - Próx. GO-174	O veículo está bloqueado		Status	0	NÃO	-17,8205	-51,0013
	09/08/2024 23:27:29	GO - RIO VERDE - Próx. GO-174	Parada do Veículo		Alerta de Software	0	NÃO	-17,8205	-51,0013
	09/08/2024 23:25:29	GO - RIO VERDE - Próx. GO-174	O veículo está bloqueado		Status	0	NÃO	-17,8205	-51,0013
	09/08/2024 23:25:29	GO - RIO VERDE - Próx. GO-174	Parada do Veículo		Alerta de Software	0	NÃO	-17,8205	-51,0013
	09/08/2024 23:23:29	GO - RIO VERDE - Próx. GO-174	O veículo está bloqueado		Status	0	NÃO	-17,8205	-51,0013
	09/08/2024 23:23:29	GO - RIO VERDE - Próx. GO-174	Parada do Veículo		Alerta de Software	0	NÃO	-17,8205	-51,0013
	09/08/2024 23:21:29	GO - RIO VERDE - Próx. GO-174	O veículo está bloqueado		Status	0	NÃO	-17,8205	-51,0013
	09/08/2024 23:19:29	GO - RIO VERDE - Próx. GO-174	O veículo está bloqueado		Status	0	NÃO	-17,8205	-51,0013
	09/08/2024 23:17:29	GO - RIO VERDE - Próx. GO-174	O veículo está bloqueado		Status	0	NÃO	-17,8205	-51,0013
	09/08/2024 23:17:29	GO - RIO VERDE - Próx. GO-174	Parada do Veículo		Alerta de Software	0	NÃO	-17,8205	-51,0013
	09/08/2024 23:15:29	GO - RIO VERDE - Próx. GO-174	O veículo está bloqueado		Status	0	NÃO	-17,8205	-51,0013
	09/08/2024 23:15:29	GO - RIO VERDE - Próx. GO-174	Parada do Veículo		Alerta de Software	0	NÃO	-17,8205	-51,0013
	09/08/2024 23:13:29	GO - RIO VERDE - Próx. GO-174	O veículo está bloqueado		Status	0	NÃO	-17,8205	-51,0013
	09/08/2024 23:13:29	GO - RIO VERDE - Próx. GO-174	Parada do Veículo		Alerta de Software	0	NÃO	-17,8205	-51,0013
	09/08/2024 23:11:29	GO - RIO VERDE - Próx. GO-174	O veículo está bloqueado		Status	0	NÃO	-17,8205	-51,0013
	09/08/2024 23:09:29	GO - RIO VERDE - Próx. GO-174	O veículo está bloqueado		Status	0	NÃO	-17,8205	-51,0013
	09/08/2024 23:07:29	GO - RIO VERDE - Próx. GO-174	O veículo está bloqueado		Status	0	NÃO	-17,8205	-51,0013
	09/08/2024 23:07:29	GO - RIO VERDE - Próx. GO-174	Parada do Veículo		Alerta de Software	0	NÃO	-17,8205	-51,0013
	09/08/2024 23:05:29	GO - RIO VERDE - Próx. GO-174	O veículo está bloqueado		Status	0	NÃO	-17,8205	-51,0013
	09/08/2024 23:05:29	GO - RIO VERDE - Próx. GO-174	Parada do Veículo		Alerta de Software	0	NÃO	-17,8205	-51,0013
	09/08/2024 23:03:29	GO - RIO VERDE - Próx. GO-174	O veículo está bloqueado		Status	0	NÃO	-17,8205	-51,0013
	09/08/2024 23:03:29	GO - RIO VERDE - Próx. GO-174	Parada do Veículo		Alerta de Software	0	NÃO	-17,8205	-51,0013
	09/08/2024 23:01:29	GO - RIO VERDE - Próx. GO-174	O veículo está bloqueado		Status	0	NÃO	-17,8205	-51,0013
	09/08/2024 22:59:29	GO - RIO VERDE - Próx. GO-174	O veículo está bloqueado		Status	0	NÃO	-17,8205	-51,0013
	09/08/2024 22:57:29	GO - RIO VERDE - Próx. GO-174	O veículo está bloqueado		Status	0	NÃO	-17,8205	-51,0013
	09/08/2024 22:57:29	GO - RIO VERDE - Próx. GO-174	Parada do Veículo		Alerta de Software	0	NÃO	-17,8205	-51,0013
	09/08/2024 22:55:29	GO - RIO VERDE - Próx. GO-174	O veículo está bloqueado		Status	0	NÃO	-17,8205	-51,0013
	09/08/2024 22:55:29	GO - RIO VERDE - Próx. GO-174	Parada do Veículo		Alerta de Software	0	NÃO	-17,8205	-51,0013
	09/08/2024 22:53:29	GO - RIO VERDE - Próx. GO-174	O veículo está bloqueado		Status	0	NÃO	-17,8205	-51,0013
	09/08/2024 22:53:29	GO - RIO VERDE - Próx. GO-174	Parada do Veículo		Alerta de Software	0	NÃO	-17,8205	-51,0013
	09/08/2024 22:51:29	GO - RIO VERDE - Próx. GO-174	O veículo está bloqueado		Status	0	NÃO	-17,8205	-51,0013
	09/08/2024 22:49:29	GO - RIO VERDE - Próx. GO-174	O veículo está bloqueado		Status	0	NÃO	-17,8205	-51,0013
	09/08/2024 22:47:29	GO - RIO VERDE - Próx. GO-174	O veículo está bloqueado		Status	0	NÃO	-17,8206	-51,0013
	09/08/2024 22:47:29	GO - RIO VERDE - Próx. GO-174	Parada do Veículo		Alerta de Software	0	NÃO	-17,8206	-51,0013

## RELATÓRIO ANALÍTICO POR VEÍCULO





































Período: 08/08/2024 00:00:00 à 14/08/2024 23:59:59

Identificador: GJN9C33 SIMONE FH 2023

Placa: GJN9C33

- Legenda:**
-  Mensagens enviadas do Veículo (Veículo -> Central)
  -  Mensagens enviadas do Veículo (Controle de Jornada Cliente)
  -  Mensagens enviadas da Central (Central -> Veículo)



Sentido:	Data e Hora:	Localização:	Mensagem:	Modo Emergência	Tipo Mensagem:	Vel. (Km/h)	Log ?	Latitude	Longitude
	09/08/2024 22:45:29	GO - RIO VERDE - Próx. GO-174	O veículo está bloqueado		Status	0	NÃO	-17,8206	-51,0013
	09/08/2024 22:45:29	GO - RIO VERDE - Próx. GO-174	Parada do Veículo		Alerta de Software	0	NÃO	-17,8206	-51,0013
	09/08/2024 22:43:29	GO - RIO VERDE - Próx. GO-174	O veículo está bloqueado		Status	0	NÃO	-17,8206	-51,0013
	09/08/2024 22:43:29	GO - RIO VERDE - Próx. GO-174	Parada do Veículo		Alerta de Software	0	NÃO	-17,8206	-51,0013
	09/08/2024 22:41:29	GO - RIO VERDE - Próx. GO-174	O veículo está bloqueado		Status	0	NÃO	-17,8206	-51,0013
	09/08/2024 22:39:29	GO - RIO VERDE - Próx. GO-174	O veículo está bloqueado		Status	0	NÃO	-17,8206	-51,0013
	09/08/2024 22:37:29	GO - RIO VERDE - Próx. GO-174	O veículo está bloqueado		Status	0	NÃO	-17,8206	-51,0013
	09/08/2024 22:37:29	GO - RIO VERDE - Próx. GO-174	Parada do Veículo		Alerta de Software	0	NÃO	-17,8206	-51,0013
	09/08/2024 22:35:29	GO - RIO VERDE - Próx. GO-174	O veículo está bloqueado		Status	0	NÃO	-17,8206	-51,0013
	09/08/2024 22:35:29	GO - RIO VERDE - Próx. GO-174	Parada do Veículo		Alerta de Software	0	NÃO	-17,8206	-51,0013
	09/08/2024 22:33:29	GO - RIO VERDE - Próx. GO-174	O veículo está bloqueado		Status	0	NÃO	-17,8206	-51,0013
	09/08/2024 22:33:29	GO - RIO VERDE - Próx. GO-174	Parada do Veículo		Alerta de Software	0	NÃO	-17,8206	-51,0013
	09/08/2024 22:31:29	GO - RIO VERDE - Próx. GO-174	O veículo está bloqueado		Status	0	NÃO	-17,8206	-51,0013
	09/08/2024 22:29:29	GO - RIO VERDE - Próx. GO-174	O veículo está bloqueado		Status	0	NÃO	-17,8205	-51,0013
	09/08/2024 22:27:29	GO - RIO VERDE - Próx. GO-174	O veículo está bloqueado		Status	0	NÃO	-17,8205	-51,0013
	09/08/2024 22:27:29	GO - RIO VERDE - Próx. GO-174	Parada do Veículo		Alerta de Software	0	NÃO	-17,8205	-51,0013
	09/08/2024 22:25:29	GO - RIO VERDE - Próx. GO-174	O veículo está bloqueado		Status	0	NÃO	-17,8205	-51,0013
	09/08/2024 22:25:29	GO - RIO VERDE - Próx. GO-174	Parada do Veículo		Alerta de Software	0	NÃO	-17,8205	-51,0013
	09/08/2024 22:23:29	GO - RIO VERDE - Próx. GO-174	O veículo está bloqueado		Status	0	NÃO	-17,8205	-51,0013
	09/08/2024 22:23:29	GO - RIO VERDE - Próx. GO-174	Parada do Veículo		Alerta de Software	0	NÃO	-17,8205	-51,0013
	09/08/2024 22:21:29	GO - RIO VERDE - Próx. GO-174	O veículo está bloqueado		Status	0	NÃO	-17,8205	-51,0013
	09/08/2024 22:19:29	GO - RIO VERDE - Próx. GO-174	O veículo está bloqueado		Status	0	NÃO	-17,8205	-51,0013
	09/08/2024 22:17:29	GO - RIO VERDE - Próx. GO-174	O veículo está bloqueado		Status	0	NÃO	-17,8205	-51,0013
	09/08/2024 22:17:29	GO - RIO VERDE - Próx. GO-174	Parada do Veículo		Alerta de Software	0	NÃO	-17,8205	-51,0013
	09/08/2024 22:15:29	GO - RIO VERDE - Próx. GO-174	O veículo está bloqueado		Status	0	NÃO	-17,8206	-51,0013
	09/08/2024 22:15:29	GO - RIO VERDE - Próx. GO-174	Parada do Veículo		Alerta de Software	0	NÃO	-17,8206	-51,0013
	09/08/2024 22:13:29	GO - RIO VERDE - Próx. GO-174	O veículo está bloqueado		Status	0	NÃO	-17,8206	-51,0013
	09/08/2024 22:13:29	GO - RIO VERDE - Próx. GO-174	Parada do Veículo		Alerta de Software	0	NÃO	-17,8206	-51,0013
	09/08/2024 22:11:29	GO - RIO VERDE - Próx. GO-174	O veículo está bloqueado		Status	0	NÃO	-17,8206	-51,0013
	09/08/2024 22:09:29	GO - RIO VERDE - Próx. GO-174	O veículo está bloqueado		Status	0	NÃO	-17,8206	-51,0013
	09/08/2024 22:07:29	GO - RIO VERDE - Próx. GO-174	O veículo está bloqueado		Status	0	NÃO	-17,8206	-51,0013
	09/08/2024 22:07:29	GO - RIO VERDE - Próx. GO-174	Parada do Veículo		Alerta de Software	0	NÃO	-17,8206	-51,0013
	09/08/2024 22:05:29	GO - RIO VERDE - Próx. GO-174	O veículo está bloqueado		Status	0	NÃO	-17,8206	-51,0013
	09/08/2024 22:05:29	GO - RIO VERDE - Próx. GO-174	Parada do Veículo		Alerta de Software	0	NÃO	-17,8206	-51,0013
	09/08/2024 22:03:29	GO - RIO VERDE - Próx. GO-174	O veículo está bloqueado		Status	0	NÃO	-17,8206	-51,0013
	09/08/2024 22:03:29	GO - RIO VERDE - Próx. GO-174	Parada do Veículo		Alerta de Software	0	NÃO	-17,8206	-51,0013
	09/08/2024 22:01:29	GO - RIO VERDE - Próx. GO-174	O veículo está bloqueado		Status	0	NÃO	-17,8206	-51,0013






## RELATÓRIO ANALÍTICO POR VEÍCULO



































Período: 08/08/2024 00:00:00 à 14/08/2024 23:59:59

Identificador: GJN9C33 SIMONE FH 2023

Placa: GJN9C33




- Legenda:**
-  Mensagens enviadas do Veículo (Veículo -> Central)
  -  Mensagens enviadas do Veículo (Controle de Jornada Cliente)
  -  Mensagens enviadas da Central (Central -> Veículo)














Sentido:	Data e Hora:	Localização:	Mensagem:	Modo Emergência	Tipo Mensagem:	Vel. (Km/h)	Log ?	Latitude	Longitude
	09/08/2024 21:59:29	GO - RIO VERDE - Próx. GO-174	O veículo está bloqueado		Status	0	NÃO	-17,8206	-51,0013
	09/08/2024 21:57:29	GO - RIO VERDE - Próx. GO-174	O veículo está bloqueado		Status	0	NÃO	-17,8206	-51,0013
	09/08/2024 21:57:29	GO - RIO VERDE - Próx. GO-174	Parada do Veículo		Alerta de Software	0	NÃO	-17,8206	-51,0013
	09/08/2024 21:55:29	GO - RIO VERDE - Próx. GO-174	O veículo está bloqueado		Status	0	NÃO	-17,8206	-51,0013
	09/08/2024 21:55:29	GO - RIO VERDE - Próx. GO-174	Parada do Veículo		Alerta de Software	0	NÃO	-17,8206	-51,0013
	09/08/2024 21:53:29	GO - RIO VERDE - Próx. GO-174	O veículo está bloqueado		Status	0	NÃO	-17,8206	-51,0013
	09/08/2024 21:53:29	GO - RIO VERDE - Próx. GO-174	Parada do Veículo		Alerta de Software	0	NÃO	-17,8206	-51,0013
	09/08/2024 21:51:29	GO - RIO VERDE - Próx. GO-174	O veículo está bloqueado		Status	0	NÃO	-17,8206	-51,0013
	09/08/2024 21:49:29	GO - RIO VERDE - Próx. GO-174	O veículo está bloqueado		Status	0	NÃO	-17,8206	-51,0013
	09/08/2024 21:47:29	GO - RIO VERDE - Próx. GO-174	O veículo está bloqueado		Status	0	NÃO	-17,8206	-51,0013
	09/08/2024 21:47:29	GO - RIO VERDE - Próx. GO-174	Parada do Veículo		Alerta de Software	0	NÃO	-17,8206	-51,0013
	09/08/2024 21:45:29	GO - RIO VERDE - Próx. GO-174	O veículo está bloqueado		Status	0	NÃO	-17,8206	-51,0013
	09/08/2024 21:45:29	GO - RIO VERDE - Próx. GO-174	Parada do Veículo		Alerta de Software	0	NÃO	-17,8206	-51,0013
	09/08/2024 21:43:29	GO - RIO VERDE - Próx. GO-174	O veículo está bloqueado		Status	0	NÃO	-17,8206	-51,0013
	09/08/2024 21:43:29	GO - RIO VERDE - Próx. GO-174	Parada do Veículo		Alerta de Software	0	NÃO	-17,8206	-51,0013
	09/08/2024 21:41:29	GO - RIO VERDE - Próx. GO-174	O veículo está bloqueado		Status	0	NÃO	-17,8206	-51,0013
	09/08/2024 21:39:29	GO - RIO VERDE - Próx. GO-174	O veículo está bloqueado		Status	0	NÃO	-17,8206	-51,0013
	09/08/2024 21:37:29	GO - RIO VERDE - Próx. GO-174	O veículo está bloqueado		Status	0	NÃO	-17,8206	-51,0013
	09/08/2024 21:37:29	GO - RIO VERDE - Próx. GO-174	Parada do Veículo		Alerta de Software	0	NÃO	-17,8206	-51,0013
	09/08/2024 21:35:29	GO - RIO VERDE - Próx. GO-174	O veículo está bloqueado		Status	0	NÃO	-17,8206	-51,0013
	09/08/2024 21:35:29	GO - RIO VERDE - Próx. GO-174	Parada do Veículo		Alerta de Software	0	NÃO	-17,8206	-51,0013
	09/08/2024 21:33:29	GO - RIO VERDE - Próx. GO-174	O veículo está bloqueado		Status	0	NÃO	-17,8206	-51,0013
	09/08/2024 21:33:29	GO - RIO VERDE - Próx. GO-174	Parada do Veículo		Alerta de Software	0	NÃO	-17,8206	-51,0013
	09/08/2024 21:31:29	GO - RIO VERDE - Próx. GO-174	O veículo está bloqueado		Status	0	NÃO	-17,8206	-51,0013
	09/08/2024 21:29:29	GO - RIO VERDE - Próx. GO-174	O veículo está bloqueado		Status	0	NÃO	-17,8206	-51,0013
	09/08/2024 21:27:29	GO - RIO VERDE - Próx. GO-174	O veículo está bloqueado		Status	0	NÃO	-17,8206	-51,0013
	09/08/2024 21:27:29	GO - RIO VERDE - Próx. GO-174	Parada do Veículo		Alerta de Software	0	NÃO	-17,8206	-51,0013
	09/08/2024 21:25:29	GO - RIO VERDE - Próx. GO-174	O veículo está bloqueado		Status	0	NÃO	-17,8206	-51,0013
	09/08/2024 21:25:29	GO - RIO VERDE - Próx. GO-174	Parada do Veículo		Alerta de Software	0	NÃO	-17,8206	-51,0013
	09/08/2024 21:23:29	GO - RIO VERDE - Próx. GO-174	O veículo está bloqueado		Status	0	NÃO	-17,8206	-51,0013
	09/08/2024 21:23:29	GO - RIO VERDE - Próx. GO-174	Parada do Veículo		Alerta de Software	0	NÃO	-17,8206	-51,0013
	09/08/2024 21:21:29	GO - RIO VERDE - Próx. GO-174	O veículo está bloqueado		Status	0	NÃO	-17,8206	-51,0013
	09/08/2024 21:19:29	GO - RIO VERDE - Próx. GO-174	O veículo está bloqueado		Status	0	NÃO	-17,8206	-51,0013
	09/08/2024 21:17:29	GO - RIO VERDE - Próx. GO-174	O veículo está bloqueado		Status	0	NÃO	-17,8206	-51,0013
	09/08/2024 21:17:29	GO - RIO VERDE - Próx. GO-174	Parada do Veículo		Alerta de Software	0	NÃO	-17,8206	-51,0013
	09/08/2024 21:15:29	GO - RIO VERDE - Próx. GO-174	O veículo está bloqueado		Status	0	NÃO	-17,8206	-51,0013
	09/08/2024 21:15:29	GO - RIO VERDE - Próx. GO-174	Parada do Veículo		Alerta de Software	0	NÃO	-17,8206	-51,0013

RELATÓRIO ANALÍTICO POR VEÍCULO

Período: 08/08/2024 00:00:00 à 14/08/2024 23:59:59  
Identificador: GJN9C33 SIMONE FH 2023  
Placa: GJN9C33

- Legenda:**
-  Mensagens enviadas do Veículo (Veículo -> Central)
  -  Mensagens enviadas do Veículo (Controle de Jornada Cliente)
  -  Mensagens enviadas da Central (Central -> Veículo)






Sentido:	Data e Hora:	Localização:	Mensagem:	Modo Emergência	Tipo Mensagem:	Vel. (Km/h)	Log ?	Latitude	Longitude
	09/08/2024 21:13:29	GO - RIO VERDE - Próx. GO-174	O veículo está bloqueado		Status	0	NÃO	-17,8206	-51,0013
	09/08/2024 21:13:29	GO - RIO VERDE - Próx. GO-174	Parada do Veículo		Alerta de Software	0	NÃO	-17,8206	-51,0013
	09/08/2024 21:11:29	GO - RIO VERDE - Próx. GO-174	O veículo está bloqueado		Status	0	NÃO	-17,8206	-51,0013
	09/08/2024 21:09:29	GO - RIO VERDE - Próx. GO-174	O veículo está bloqueado		Status	0	NÃO	-17,8206	-51,0013
	09/08/2024 21:07:29	GO - RIO VERDE - Próx. GO-174	O veículo está bloqueado		Status	0	NÃO	-17,8206	-51,0013
	09/08/2024 21:07:29	GO - RIO VERDE - Próx. GO-174	Parada do Veículo		Alerta de Software	0	NÃO	-17,8206	-51,0013
	09/08/2024 21:06:27	MENSAGEM ENVIADA PELA CENTRAL   Enviada por: integração	Ligar Bloqueio		Comando		-		
	09/08/2024 21:06:27	MENSAGEM ENVIADA PELA CENTRAL   Enviada por: integração	MENSAGEM IIVRE:VEICULO BLOQUEADO		Macro		-		
	09/08/2024 21:05:29	GO - RIO VERDE - Próx. GO-174	O veículo está bloqueado		Status	0	NÃO	-17,8206	-51,0013
	09/08/2024 21:05:29	GO - RIO VERDE - Próx. GO-174	Parada do Veículo		Alerta de Software	0	NÃO	-17,8206	-51,0013
	09/08/2024 21:03:54	GO - RIO VERDE - Próx. GO-174	Porta do Motorista aberta		Status	0	NÃO	-17,8206	-51,0013
	09/08/2024 21:03:54	GO - RIO VERDE - Próx. GO-174	Ignição desligada		Evento	0	NÃO	-17,8206	-51,0013
	09/08/2024 21:03:54	GO - RIO VERDE - Próx. GO-174	O veículo está bloqueado		Status	0	NÃO	-17,8206	-51,0013
	09/08/2024 21:03:54	GO - RIO VERDE - Próx. GO-174	Parada do Veículo		Alerta de Software	0	NÃO	-17,8206	-51,0013
	09/08/2024 21:03:41	GO - RIO VERDE - Próx. GO-174	Porta do Motorista aberta		Evento	0	NÃO	-17,8206	-51,0013
	09/08/2024 21:03:41	GO - RIO VERDE - Próx. GO-174	Ignição ligada		Status	0	NÃO	-17,8206	-51,0013
	09/08/2024 21:03:41	GO - RIO VERDE - Próx. GO-174	O veículo está bloqueado		Status	0	NÃO	-17,8206	-51,0013
	09/08/2024 21:03:29	GO - RIO VERDE - Próx. GO-174	O veículo está bloqueado		Status	0	NÃO	-17,8206	-51,0013
	09/08/2024 21:03:29	GO - RIO VERDE - Próx. GO-174	Ignição ligada		Status	0	NÃO	-17,8206	-51,0013
	09/08/2024 21:02:49	GO - RIO VERDE - Próx. GO-174	Ignição ligada		Evento	0	NÃO	-17,8206	-51,0013
	09/08/2024 21:02:49	GO - RIO VERDE - Próx. GO-174	O veículo está bloqueado		Status	0	NÃO	-17,8206	-51,0013
	09/08/2024 21:02:41	GO - RIO VERDE - Próx. GO-174	10 PERNOITE 10 PERNOITE: LOCAL: PREVISAO DE REINICIO DATA: HORA: ID MOTORISTA:0805		Macro		NÃO	-17,8206	-51,0013
	09/08/2024 21:02:28	GO - RIO VERDE - Próx. GO-174	Ignição desligada		Evento	0	NÃO	-17,8206	-51,0013
	09/08/2024 21:01:29	GO - RIO VERDE - Próx. GO-174	Ignição ligada		Status	4	NÃO	-17,8205	-51,0013
	09/08/2024 20:59:29	GO - RIO VERDE - Próx. GO-174	Ignição ligada		Status	0	NÃO	-17,8207	-51,0018
	09/08/2024 20:57:29	GO - RIO VERDE - Próx. BR-060	Ignição ligada		Status	18	NÃO	-17,8225	-51,0016
	09/08/2024 20:55:29	GO - RIO VERDE - Próx. BR-060	Ignição ligada		Status	40	NÃO	-17,8246	-51,0185
	09/08/2024 20:53:29	GO - RIO VERDE - BR-060	Ignição ligada		Status	51	NÃO	-17,8218	-51,0045
	09/08/2024 20:51:29	GO - RIO VERDE - BR-060	Ignição ligada		Status	38	NÃO	-17,8243	-50,9910
	09/08/2024 20:49:29	GO - RIO VERDE - BR-060	Ignição ligada		Status	59	NÃO	-17,8260	-50,9736
	09/08/2024 20:47:29	GO - RIO VERDE - BR-060	Ignição ligada		Status	35	NÃO	-17,8247	-50,9605
	09/08/2024 20:45:29	GO - RIO VERDE - BR-060	Ignição ligada		Status	34	NÃO	-17,8214	-50,9483
	09/08/2024 20:45:26	GO - RIO VERDE - BR-060	Cobertura de câmera ou motorista não detectado		Evento	30	NÃO	-17,8213	-50,9482

## RELATÓRIO ANALÍTICO POR VEÍCULO






































Período: 08/08/2024 00:00:00 à 14/08/2024 23:59:59

Identificador: GJN9C33 SIMONE FH 2023

Placa: GJN9C33

- Legenda:**
-  Mensagens enviadas do Veículo (Veículo -> Central)
  -  Mensagens enviadas do Veículo (Controle de Jornada Cliente)
  -  Mensagens enviadas da Central (Central -> Veículo)



Sentido:	Data e Hora:	Localização:	Mensagem:	Modo Emergência	Tipo Mensagem:	Vel. (Km/h)	Log ?	Latitude	Longitude
	09/08/2024 20:43:29	GO - RIO VERDE - Próx. BR-060	Ignição ligada		Status	0	NÃO	-17,8207	-50,9471
	09/08/2024 20:43:29	GO - RIO VERDE - Próx. BR-060	Parada do Veículo		Alerta de Software	0	NÃO	-17,8207	-50,9471
	09/08/2024 20:41:29	GO - RIO VERDE - Próx. BR-060	Ignição ligada		Status	11	NÃO	-17,8201	-50,9463
	09/08/2024 20:39:29	GO - RIO VERDE - BR-060	Ignição ligada		Status	42	NÃO	-17,8155	-50,9355
	09/08/2024 20:37:29	GO - RIO VERDE - BR-060	Ignição ligada		Status	69	NÃO	-17,8049	-50,9224
	09/08/2024 20:35:29	GO - RIO VERDE - BR-060	Ignição ligada		Status	58	NÃO	-17,7923	-50,9092
	09/08/2024 20:33:29	GO - RIO VERDE - BR-060	Ignição ligada		Status	22	NÃO	-17,7861	-50,9015
	09/08/2024 20:31:29	GO - RIO VERDE - BR-452	Ignição ligada		Status	50	NÃO	-17,7924	-50,8917
	09/08/2024 20:29:29	GO - RIO VERDE - BR-452	Ignição ligada		Status	54	NÃO	-17,8003	-50,8780
	09/08/2024 20:29:21	GO - RIO VERDE - BR-452			Posição Normal	56	NÃO	-17,8009	-50,8770
	09/08/2024 20:27:29	GO - RIO VERDE - BR-452	Ignição ligada		Status	52	NÃO	-17,8093	-50,8624
	09/08/2024 20:25:29	GO - RIO VERDE - BR-452	Ignição ligada		Status	70	NÃO	-17,8202	-50,8437
	09/08/2024 20:25:28	GO - RIO VERDE - BR-452			Posição Normal	70	NÃO	-17,8204	-50,8434
	09/08/2024 20:23:29	GO - RIO VERDE - BR-452	Ignição ligada		Status	58	NÃO	-17,8288	-50,8281
	09/08/2024 20:21:29	GO - RIO VERDE - BR-452	Ignição ligada		Status	71	NÃO	-17,8365	-50,8083
	09/08/2024 20:19:29	GO - RIO VERDE - BR-452	Ignição ligada		Status	68	NÃO	-17,8445	-50,7873
	09/08/2024 20:17:29	GO - RIO VERDE - BR-452	Ignição ligada		Status	59	NÃO	-17,8518	-50,7684
	09/08/2024 20:15:29	GO - RIO VERDE - BR-452	Ignição ligada		Status	52	NÃO	-17,8585	-50,7511
	09/08/2024 20:13:48	GO - RIO VERDE - BR-452			Posição Normal	38	NÃO	-17,8642	-50,7396
	09/08/2024 20:13:29	GO - RIO VERDE - BR-452	Ignição ligada		Status	40	NÃO	-17,8653	-50,7381
	09/08/2024 20:11:29	GO - RIO VERDE - BR-452	Ignição ligada		Status	57	NÃO	-17,8749	-50,7241
	09/08/2024 20:09:29	GO - RIO VERDE - BR-452	Ignição ligada		Status	80	NÃO	-17,8799	-50,7033
	09/08/2024 20:07:29	GO - RIO VERDE - BR-452	Ignição ligada		Status	63	NÃO	-17,8860	-50,6823
	09/08/2024 20:05:29	GO - RIO VERDE - BR-452	Ignição ligada		Status	76	NÃO	-17,8916	-50,6632
	09/08/2024 20:03:29	GO - SANTA HELENA DE GOIÁS - BR-452	Ignição ligada		Status	72	NÃO	-17,9011	-50,6419
	09/08/2024 20:01:29	GO - SANTA HELENA DE GOIÁS - BR-452	Ignição ligada		Status	59	NÃO	-17,9105	-50,6224
	09/08/2024 19:59:29	GO - SANTA HELENA DE GOIÁS - BR-452	Ignição ligada		Status	54	NÃO	-17,9157	-50,6048
	09/08/2024 19:57:29	GO - SANTA HELENA DE GOIÁS - BR-452	Ignição ligada		Status	77	NÃO	-17,9172	-50,5836
	09/08/2024 19:55:29	GO - SANTA HELENA DE GOIÁS - BR-452	Ignição ligada		Status	70	NÃO	-17,9260	-50,5626
	09/08/2024 19:53:50	GO - SANTA HELENA DE GOIÁS - BR-452			Posição Normal	61	NÃO	-17,9329	-50,5462
	09/08/2024 19:53:29	GO - SANTA HELENA DE GOIÁS - BR-452	Ignição ligada		Status	57	NÃO	-17,9342	-50,5431
	09/08/2024 19:51:29	GO - SANTA HELENA DE GOIÁS - BR-452	Ignição ligada		Status	61	NÃO	-17,9410	-50,5271
	09/08/2024 19:49:29	GO - SANTA HELENA DE GOIÁS - BR-452	Ignição ligada		Status	56	NÃO	-17,9487	-50,5122
	09/08/2024 19:47:29	GO - RIO VERDE - BR-452	Ignição ligada		Status	50	SIM	-17,9592	-50,4963
	09/08/2024 19:46:12	GO - RIO VERDE - BR-452	Cobertura de câmera ou motorista não detectado		Evento	20	NÃO	-17,9624	-50,4877
	09/08/2024 19:45:29	GO - RIO VERDE - BR-452	Ignição ligada		Status	0	NÃO	-17,9627	-50,4869
	09/08/2024 19:45:29	GO - RIO VERDE - BR-452	Parada do Veículo		Alerta de Software	0	NÃO	-17,9627	-50,4869


RELATÓRIO ANALÍTICO POR VEÍCULO


Período: 08/08/2024 00:00:00 à 14/08/2024 23:59:59


Identificador: GJN9C33 SIMONE FH 2023

Placa: GJN9C33






































Legenda:

 Mensagens enviadas do Veículo (Veículo -> Central)

 Mensagens enviadas do Veículo (Controle de Jornada Cliente)




 Mensagens enviadas da Central (Central -> Veículo)








































Sentido:	Data e Hora:	Localização:	Mensagem:	Modo Emergência	Tipo Mensagem:	Vel. (Km/h)	Log ?	Latitude	Longitude
	09/08/2024 19:43:29	GO - RIO VERDE - BR-452	Ignição ligada		Status	0	NÃO	-17,9627	-50,4869
	09/08/2024 19:43:29	GO - RIO VERDE - BR-452	Parada do Veículo		Alerta de Software	0	NÃO	-17,9627	-50,4869
	09/08/2024 19:41:49	GO - RIO VERDE - BR-452			Posição Normal	0	NÃO	-17,9627	-50,4869
	09/08/2024 19:41:49	GO - RIO VERDE - BR-452	Parada do Veículo		Alerta de Software	0	NÃO	-17,9627	-50,4869
	09/08/2024 19:41:29	GO - RIO VERDE - BR-452	Ignição ligada		Status	23	NÃO	-17,9630	-50,4861
	09/08/2024 19:39:29	GO - MAURILÂNDIA - BR-452	Ignição ligada		Status	72	NÃO	-17,9698	-50,4683
	09/08/2024 19:39:03	GO - MAURILÂNDIA - BR-452			Posição Normal	70	NÃO	-17,9716	-50,4637
	09/08/2024 19:37:29	GO - MAURILÂNDIA - BR-452	Ignição ligada		Status	72	NÃO	-17,9778	-50,4475
	09/08/2024 19:35:29	GO - MAURILÂNDIA - BR-452	Ignição ligada		Status	65	NÃO	-17,9859	-50,4283
	09/08/2024 19:33:29	GO - MAURILÂNDIA - BR-452	Ignição ligada		Status	71	NÃO	-17,9961	-50,4088
	09/08/2024 19:31:29	GO - MAURILÂNDIA - BR-452	Ignição ligada		Status	62	NÃO	-18,0007	-50,3893
	09/08/2024 19:29:29	GO - MAURILÂNDIA - BR-452	Ignição ligada		Status	77	NÃO	-18,0065	-50,3677
	09/08/2024 19:27:29	GO - MAURILÂNDIA - BR-452	Ignição ligada		Status	74	NÃO	-18,0161	-50,3465
	09/08/2024 19:25:29	GO - MAURILÂNDIA - BR-452	Ignição ligada		Status	25	NÃO	-18,0228	-50,3313
	09/08/2024 19:23:57	GO - MAURILÂNDIA - BR-452	Risco de Colisão Frontal		Evento	38	NÃO	-18,0247	-50,3269
	09/08/2024 19:23:29	GO - MAURILÂNDIA - BR-452	Ignição ligada		Status	67	NÃO	-18,0265	-50,3229
	09/08/2024 19:21:29	GO - MAURILÂNDIA - BR-452	Ignição ligada		Status	31	NÃO	-18,0303	-50,3100
	09/08/2024 19:19:29	GO - MAURILÂNDIA - BR-452	Ignição ligada		Status	65	NÃO	-18,0344	-50,2958
	09/08/2024 19:17:29	GO - MAURILÂNDIA - BR-452	Ignição ligada		Status	65	NÃO	-18,0389	-50,2805
	09/08/2024 19:15:29	GO - MAURILÂNDIA - BR-452	Ignição ligada		Status	69	NÃO	-18,0445	-50,2610
	09/08/2024 19:13:29	GO - MAURILÂNDIA - BR-452	Ignição ligada		Status	55	NÃO	-18,0499	-50,2423
	09/08/2024 19:11:29	GO - MAURILÂNDIA - BR-452	Ignição ligada		Status	21	NÃO	-18,0525	-50,2334
	09/08/2024 19:10:44	GO - MAURILÂNDIA - BR-452	Risco de Colisão Frontal		Evento	37	NÃO	-18,0531	-50,2309
	09/08/2024 19:09:29	GO - MAURILÂNDIA - BR-452	Ignição ligada		Status	51	NÃO	-18,0530	-50,2227
	09/08/2024 19:09:18	MENSAGEM ENVIADA PELA CENTRAL   Enviada por: integração	Temporizador 10-10 / 18 hora(s)		Comando	-	-	-	-
	09/08/2024 19:07:29	GO - MAURILÂNDIA - BR-452	Ignição ligada		Status	69	NÃO	-18,0501	-50,2015
	09/08/2024 19:05:29	GO - PORTEIRÃO - BR-452	Ignição ligada		Status	68	NÃO	-18,0534	-50,1803
	09/08/2024 19:03:29	GO - GOIATUBA - BR-452	Ignição ligada		Status	73	NÃO	-18,0633	-50,1609
	09/08/2024 19:01:29	GO - GOIATUBA - BR-452	Ignição ligada		Status	76	NÃO	-18,0743	-50,1394
	09/08/2024 19:00:01	GO - GOIATUBA - BR-452			Posição Normal	80	NÃO	-18,0823	-50,1225
	09/08/2024 18:59:29	GO - GOIATUBA - BR-452	Ignição ligada		Status	77	NÃO	-18,0847	-50,1160
	09/08/2024 18:57:29	GO - GOIATUBA - BR-452	Ignição ligada		Status	66	NÃO	-18,0959	-50,0865
	09/08/2024 18:57:29	GO - GOIATUBA - Próx. BR-452	Ignição ligada		Status	66	NÃO	-18,0958	-50,0863
	09/08/2024 18:54:29	GO - BOM JESUS DE GOIÁS - BR-452	Ignição ligada		Status	71	SIM	-18,1039	-50,0670
	09/08/2024 18:52:29	GO - BOM JESUS DE GOIÁS - BR-452	Ignição ligada		Status	75	NÃO	-18,1120	-50,0457
	09/08/2024 18:50:29	GO - BOM JESUS DE GOIÁS - BR-452	Ignição ligada		Status	66	NÃO	-18,1199	-50,0247
	09/08/2024 18:49:02	GO - BOM JESUS DE GOIÁS - BR-452			Posição Normal	73	NÃO	-18,1256	-50,0096

RELATÓRIO ANALÍTICO POR VEÍCULO

Período: 08/08/2024 00:00:00 à 14/08/2024 23:59:59  
Identificador: GJN9C33 SIMONE FH 2023  
Placa: GJN9C33

- Legenda:**
-  Mensagens enviadas do Veículo (Veículo -> Central)
  -  Mensagens enviadas do Veículo (Controle de Jornada Cliente)
  -  Mensagens enviadas da Central (Central -> Veículo)



Sentido:	Data e Hora:	Localização:	Mensagem:	Modo Emergência	Tipo Mensagem:	Vel. (Km/h)	Log ?	Latitude	Longitude
	09/08/2024 18:48:29	GO - BOM JESUS DE GOIÁS - BR-452	Ignição ligada		Status	63	NÃO	-18,1278	-50,0040
	09/08/2024 18:46:29	GO - BOM JESUS DE GOIÁS - BR-452	Ignição ligada		Status	71	NÃO	-18,1347	-49,9855
	09/08/2024 18:44:29	GO - BOM JESUS DE GOIÁS - Próx. BR-452	Ignição ligada		Status	77	NÃO	-18,1388	-49,9743
	09/08/2024 18:44:29	GO - BOM JESUS DE GOIÁS - BR-452	Ignição ligada		Status	77	NÃO	-18,1388	-49,9745
	09/08/2024 18:43:29	GO - BOM JESUS DE GOIÁS - BR-452	Ignição ligada		Status	69	SIM	-18,1460	-49,9556
	09/08/2024 18:41:29	GO - BOM JESUS DE GOIÁS - BR-452	Ignição ligada		Status	68	SIM	-18,1562	-49,9370
	09/08/2024 18:40:43	GO - BOM JESUS DE GOIÁS - BR-452			Posição Normal	69	NÃO	-18,1603	-49,9297
	09/08/2024 18:39:29	GO - BOM JESUS DE GOIÁS - BR-452	Ignição ligada		Status	66	NÃO	-18,1671	-49,9177
	09/08/2024 18:37:29	GO - BOM JESUS DE GOIÁS - Próx. BR-452	Ignição ligada		Status	62	NÃO	-18,1720	-49,9087
	09/08/2024 18:37:29	GO - BOM JESUS DE GOIÁS - BR-452	Ignição ligada		Status	62	NÃO	-18,1722	-49,9088
	09/08/2024 18:36:29	GO - BOM JESUS DE GOIÁS - BR-452	Ignição ligada		Status	65	NÃO	-18,1825	-49,8903
	09/08/2024 18:34:29	GO - BOM JESUS DE GOIÁS - BR-452	Ignição ligada		Status	60	NÃO	-18,1924	-49,8729
	09/08/2024 18:32:29	GO - BOM JESUS DE GOIÁS - BR-452	Ignição ligada		Status	55	NÃO	-18,1985	-49,8554
	09/08/2024 18:30:29	GO - BOM JESUS DE GOIÁS - BR-452	Ignição ligada		Status	59	NÃO	-18,1968	-49,8369
	09/08/2024 18:28:29	GO - BOM JESUS DE GOIÁS - BR-452	Ignição ligada		Status	66	NÃO	-18,1959	-49,8170
	09/08/2024 18:26:29	GO - BOM JESUS DE GOIÁS - BR-452	Ignição ligada		Status	70	NÃO	-18,1967	-49,7969
	09/08/2024 18:24:29	GO - BOM JESUS DE GOIÁS - BR-452	Ignição ligada		Status	44	NÃO	-18,1981	-49,7787
	09/08/2024 18:22:29	GO - BOM JESUS DE GOIÁS - BR-452	Ignição ligada		Status	49	NÃO	-18,2056	-49,7656
	09/08/2024 18:20:29	GO - ITUMBIARA - BR-452	Ignição ligada		Status	56	NÃO	-18,2133	-49,7525
	09/08/2024 18:18:29	GO - ITUMBIARA - BR-452	Ignição ligada		Status	35	NÃO	-18,2196	-49,7440
	09/08/2024 18:17:53	GO - ITUMBIARA - BR-452	Cobertura de câmera ou motorista não detectado		Evento	22	SIM	-18,2212	-49,7421
	09/08/2024 18:16:29	GO - ITUMBIARA - BR-452	Ignição ligada		Status	62	NÃO	-18,2259	-49,7366
	09/08/2024 18:14:29	GO - ITUMBIARA - BR-452	Ignição ligada		Status	62	NÃO	-18,2359	-49,7199
	09/08/2024 18:12:29	GO - ITUMBIARA - BR-452	Ignição ligada		Status	62	NÃO	-18,2437	-49,7029
	09/08/2024 18:11:03	GO - BOM JESUS DE GOIÁS - BR-452			Posição Normal	51	NÃO	-18,2491	-49,6911
	09/08/2024 18:10:29	GO - BOM JESUS DE GOIÁS - BR-452	Ignição ligada		Status	39	NÃO	-18,2508	-49,6875
	09/08/2024 18:08:29	GO - BOM JESUS DE GOIÁS - BR-452	Ignição ligada		Status	32	NÃO	-18,2572	-49,6736
	09/08/2024 18:08:29	GO - BOM JESUS DE GOIÁS - BR-452	Ignição ligada		Status	32	NÃO	-18,2572	-49,6735
	09/08/2024 18:05:29	GO - BOM JESUS DE GOIÁS - BR-452	Ignição ligada		Status	50	SIM	-18,2619	-49,6633
	09/08/2024 18:03:29	GO - BOM JESUS DE GOIÁS - BR-452	Ignição ligada		Status	67	NÃO	-18,2702	-49,6453
	09/08/2024 18:01:29	GO - BOM JESUS DE GOIÁS - BR-452	Ignição ligada		Status	65	NÃO	-18,2786	-49,6271
	09/08/2024 17:59:23	GO - BOM JESUS DE GOIÁS - BR-452			Posição Normal	60	NÃO	-18,2880	-49,6065
	09/08/2024 17:57:29	GO - ITUMBIARA - BR-452	Ignição ligada		Status	61	NÃO	-18,2965	-49,5927
	09/08/2024 17:56:23	GO - BOM JESUS DE GOIÁS - BR-452	Cobertura de câmera ou motorista não detectado		Evento	23	SIM	-18,3011	-49,5857
	09/08/2024 17:55:29	GO - BOM JESUS DE GOIÁS - BR-452	Ignição ligada		Status	0	NÃO	-18,3016	-49,5848
	09/08/2024 17:55:29	GO - BOM JESUS DE GOIÁS - Próx. BR-452	Ignição ligada		Status	0	NÃO	-18,3015	-49,5847
	09/08/2024 17:55:29	GO - BOM JESUS DE GOIÁS - Próx. BR-452	Parada do Veículo		Alerta de Software	0	NÃO	-18,3015	-49,5847



RELATÓRIO ANALÍTICO POR VEÍCULO

Período: 08/08/2024 00:00:00 à 14/08/2024 23:59:59

Identificador: GJN9C33 SIMONE FH 2023

Placa: GJN9C33

Legenda:

Mensagens enviadas do Veículo (Veículo -> Central)

Mensagens enviadas do Veículo (Controle de Jornada Cliente)

Mensagens enviadas da Central (Central -> Veículo)



Sentido:	Data e Hora:	Localização:	Mensagem:	Modo Emergência	Tipo Mensagem:	Vel. (Km/h)	Log ?	Latitude	Longitude
	09/08/2024 17:52:29	GO - ITUMBIARA - BR-452	Ignição ligada		Status	70	SIM	-18,3019	-49,5793
	09/08/2024 17:50:29	GO - ITUMBIARA - BR-452	Ignição ligada		Status	61	SIM	-18,2976	-49,5462
	09/08/2024 17:50:29	GO - ITUMBIARA - BR-452	Ignição ligada		Status	61	NÃO	-18,2975	-49,5462
	09/08/2024 17:47:29	GO - ITUMBIARA - BR-452	Ignição ligada		Status	72	SIM	-18,3003	-49,5272
	09/08/2024 17:45:29	GO - ITUMBIARA - BR-452	Ignição ligada		Status	67	NÃO	-18,3094	-49,5060
	09/08/2024 17:45:19	GO - ITUMBIARA - BR-452			Posição Normal	63	NÃO	-18,3100	-49,5044
	09/08/2024 17:43:29	GO - ITUMBIARA - BR-452	Ignição ligada		Status	69	NÃO	-18,3167	-49,4888
	09/08/2024 17:41:29	GO - ITUMBIARA - BR-452	Ignição ligada		Status	66	NÃO	-18,3272	-49,4611
	09/08/2024 17:41:29	GO - ITUMBIARA - BR-452	Ignição ligada		Status	66	NÃO	-18,3272	-49,4610
	09/08/2024 17:38:29	GO - ITUMBIARA - BR-452	Ignição ligada		Status	38	SIM	-18,3353	-49,4421
	09/08/2024 17:36:29	GO - ITUMBIARA - BR-452	Ignição ligada		Status	75	SIM	-18,3440	-49,4158
	09/08/2024 17:36:29	GO - ITUMBIARA - BR-452	Ignição ligada		Status	75	NÃO	-18,3440	-49,4157
	09/08/2024 17:33:29	GO - ITUMBIARA - BR-452	Ignição ligada		Status	79	SIM	-18,3488	-49,3922
	09/08/2024 17:31:29	GO - ITUMBIARA - BR-452	Ignição ligada		Status	76	SIM	-18,3691	-49,3637
	09/08/2024 17:31:29	GO - ITUMBIARA - BR-452	Ignição ligada		Status	76	NÃO	-18,3690	-49,3637
	09/08/2024 17:28:29	GO - ITUMBIARA - BR-154	Ignição ligada		Status	62	SIM	-18,3834	-49,3443
	09/08/2024 17:26:29	GO - ITUMBIARA - BR-154	Ignição ligada		Status	68	NÃO	-18,3958	-49,3294
	09/08/2024 17:24:29	GO - ITUMBIARA - BR-154	Ignição ligada		Status	29	NÃO	-18,4010	-49,3149
	09/08/2024 17:22:29	GO - ITUMBIARA - BR-154	Ignição ligada		Status	32	NÃO	-18,3990	-49,3022
	09/08/2024 17:20:29	GO - ITUMBIARA - BR-154	Ignição ligada		Status	57	NÃO	-18,3920	-49,2902
	09/08/2024 17:18:29	GO - ITUMBIARA - BR-154	Ignição ligada		Status	62	NÃO	-18,3817	-49,2760
	09/08/2024 17:16:29	GO - ITUMBIARA - BR-154	Ignição ligada		Status	53	NÃO	-18,3711	-49,2600
	09/08/2024 17:14:29	GO - ITUMBIARA - BR-154	Ignição ligada		Status	67	NÃO	-18,3649	-49,2392
	09/08/2024 17:12:29	GO - ITUMBIARA - BR-154	Ignição ligada		Status	42	NÃO	-18,3592	-49,2197
	09/08/2024 17:10:29	GO - ITUMBIARA - Via Expressa Júlio Borges de Souza	Ignição ligada		Status	27	NÃO	-18,3626	-49,2150
	09/08/2024 17:10:00	GO - ITUMBIARA - Próx. BR-153	Cobertura de câmera ou motorista não detectado		Evento	16	NÃO	-18,3639	-49,2145
	09/08/2024 17:09:21	GO - ITUMBIARA - Via Expressa Júlio Borges de Souza	Cobertura de câmera ou motorista não detectado		Evento	18	NÃO	-18,3654	-49,2140
	09/08/2024 17:08:29	GO - ITUMBIARA - Próx. Via Expressa Júlio Borges de Souza	Ignição ligada		Status	6	NÃO	-18,3662	-49,2134
	09/08/2024 17:07:57	MENSAGEM ENVIADA PELA CENTRAL   Enviada por: integração	Habilitar sensor de violação de painel		Comando		-		
	09/08/2024 17:07:47	MENSAGEM ENVIADA PELA CENTRAL   Enviada por: integração	Desabilitar Botão de Abertura de Trava de Baú		Comando		-		
	09/08/2024 17:07:45	MENSAGEM ENVIADA PELA CENTRAL   Enviada por: integração	Habilitar sensor de porta do motorista		Comando		-		
	09/08/2024 17:07:43	MENSAGEM ENVIADA PELA CENTRAL   Enviada por: integração	Habilitar sensor de porta do carona		Comando		-		
	09/08/2024 17:07:41	MENSAGEM ENVIADA PELA CENTRAL   Enviada por: integração	Habilitar sensor de desengate		Comando		-		
	09/08/2024 17:06:54	MENSAGEM ENVIADA PELA CENTRAL   Enviada por: integração	Desligar Bloqueio		Comando		-		
	09/08/2024 17:06:29	GO - ITUMBIARA - Próx. Via Expressa Júlio Borges de Souza	O veículo está bloqueado		Status	0	NÃO	-18,3661	-49,2130
	09/08/2024 17:06:29	GO - ITUMBIARA - Próx. Via Expressa Júlio Borges de Souza	Ignição ligada		Status	0	NÃO	-18,3661	-49,2130

## RELATÓRIO ANALÍTICO POR VEÍCULO





































Período: 08/08/2024 00:00:00 à 14/08/2024 23:59:59

Identificador: GJN9C33 SIMONE FH 2023

Placa: GJN9C33

- Legenda:**
-  Mensagens enviadas do Veículo (Veículo -> Central)
  -  Mensagens enviadas do Veículo (Controle de Jornada Cliente)
  -  Mensagens enviadas da Central (Central -> Veículo)



Sentido:	Data e Hora:	Localização:	Mensagem:	Modo Emergência	Tipo Mensagem:	Vel. (Km/h)	Log ?	Latitude	Longitude
	09/08/2024 17:06:29	GO - ITUMBIARA - Próx. Via Expressa Júlio Borges de Souza	Parada do Veículo		Alerta de Software	0	NÃO	-18,3661	-49,2130
	09/08/2024 17:04:57	GO - ITUMBIARA - Próx. Via Expressa Júlio Borges de Souza	11 REINICIO DE VIAGEM 11 REINICIO DE VIAGEM ID MOTORISTA:0805		Macro		NÃO	-18,3660	-49,2131
	09/08/2024 17:04:29	GO - ITUMBIARA - Próx. Via Expressa Júlio Borges de Souza	O veículo está bloqueado		Status	0	NÃO	-18,3661	-49,2131
	09/08/2024 17:04:29	GO - ITUMBIARA - Próx. Via Expressa Júlio Borges de Souza	Ignição ligada		Status	0	NÃO	-18,3661	-49,2131
	09/08/2024 17:04:29	GO - ITUMBIARA - Próx. Via Expressa Júlio Borges de Souza	Parada do Veículo		Alerta de Software	0	NÃO	-18,3661	-49,2131
	09/08/2024 17:02:29	GO - ITUMBIARA - Próx. Via Expressa Júlio Borges de Souza	O veículo está bloqueado		Status	0	NÃO	-18,3661	-49,2130
	09/08/2024 17:02:29	GO - ITUMBIARA - Próx. Via Expressa Júlio Borges de Souza	Ignição ligada		Status	0	NÃO	-18,3661	-49,2130
	09/08/2024 17:02:29	GO - ITUMBIARA - Próx. Via Expressa Júlio Borges de Souza	Parada do Veículo		Alerta de Software	0	NÃO	-18,3661	-49,2130
	09/08/2024 17:00:29	GO - ITUMBIARA - Próx. Via Expressa Júlio Borges de Souza	O veículo está bloqueado		Status	0	NÃO	-18,3662	-49,2130
	09/08/2024 17:00:29	GO - ITUMBIARA - Próx. Via Expressa Júlio Borges de Souza	Ignição ligada		Status	0	NÃO	-18,3662	-49,2130
	09/08/2024 17:00:29	GO - ITUMBIARA - Próx. Via Expressa Júlio Borges de Souza	Parada do Veículo		Alerta de Software	0	NÃO	-18,3662	-49,2130
	09/08/2024 16:58:51	GO - ITUMBIARA - Próx. Via Expressa Júlio Borges de Souza	Ignição ligada		Evento	0	NÃO	-18,3662	-49,2130
	09/08/2024 16:58:51	GO - ITUMBIARA - Próx. Via Expressa Júlio Borges de Souza	O veículo está bloqueado		Status	0	NÃO	-18,3662	-49,2130
	09/08/2024 16:58:51	GO - ITUMBIARA - Próx. Via Expressa Júlio Borges de Souza	Parada do Veículo		Alerta de Software	0	NÃO	-18,3662	-49,2130
	09/08/2024 16:58:29	GO - ITUMBIARA - Próx. Via Expressa Júlio Borges de Souza	O veículo está bloqueado		Status	0	NÃO	-18,3662	-49,2130
	09/08/2024 16:58:29	GO - ITUMBIARA - Próx. Via Expressa Júlio Borges de Souza	Parada do Veículo		Alerta de Software	0	NÃO	-18,3662	-49,2130
	09/08/2024 16:58:25	GO - ITUMBIARA - Próx. Via Expressa Júlio Borges de Souza	Ignição desligada		Evento	0	NÃO	-18,3662	-49,2130
	09/08/2024 16:58:25	GO - ITUMBIARA - Próx. Via Expressa Júlio Borges de Souza	O veículo está bloqueado		Status	0	NÃO	-18,3662	-49,2130
	09/08/2024 16:57:58	GO - ITUMBIARA - Próx. Via Expressa Júlio Borges de Souza	Ignição ligada		Evento	0	NÃO	-18,3662	-49,2130
	09/08/2024 16:57:58	GO - ITUMBIARA - Próx. Via Expressa Júlio Borges de Souza	O veículo está bloqueado		Status	0	NÃO	-18,3662	-49,2130
	09/08/2024 16:57:58	GO - ITUMBIARA - Próx. Via Expressa Júlio Borges de Souza	Parada do Veículo		Alerta de Software	0	NÃO	-18,3662	-49,2130
	09/08/2024 16:57:47	GO - ITUMBIARA - Próx. Via Expressa Júlio Borges de Souza	Ignição desligada		Evento	0	NÃO	-18,3662	-49,2130
	09/08/2024 16:57:47	GO - ITUMBIARA - Próx. Via Expressa Júlio Borges de Souza	O veículo está bloqueado		Status	0	NÃO	-18,3662	-49,2130
	09/08/2024 16:57:47	GO - ITUMBIARA - Próx. Via Expressa Júlio Borges de Souza	Parada do Veículo		Alerta de Software	0	NÃO	-18,3662	-49,2130
	09/08/2024 16:57:14	GO - ITUMBIARA - Próx. Via Expressa Júlio Borges de Souza	Ignição ligada		Evento	0	NÃO	-18,3661	-49,2130
	09/08/2024 16:57:14	GO - ITUMBIARA - Próx. Via Expressa Júlio Borges de Souza	O veículo está bloqueado		Status	0	NÃO	-18,3661	-49,2130
	09/08/2024 16:57:14	GO - ITUMBIARA - Próx. Via Expressa Júlio Borges de Souza	Parada do Veículo		Alerta de Software	0	NÃO	-18,3661	-49,2130
	09/08/2024 16:56:29	GO - ITUMBIARA - Próx. Via Expressa Júlio Borges de Souza	O veículo está bloqueado		Status	0	NÃO	-18,3661	-49,2130
	09/08/2024 16:56:29	GO - ITUMBIARA - Próx. Via Expressa Júlio Borges de Souza	Parada do Veículo		Alerta de Software	0	NÃO	-18,3661	-49,2130
	09/08/2024 16:54:29	GO - ITUMBIARA - Próx. Via Expressa Júlio Borges de Souza	O veículo está bloqueado		Status	0	NÃO	-18,3661	-49,2130
	09/08/2024 16:54:29	GO - ITUMBIARA - Próx. Via Expressa Júlio Borges de Souza	Parada do Veículo		Alerta de Software	0	NÃO	-18,3661	-49,2130
	09/08/2024 16:52:29	GO - ITUMBIARA - Próx. Via Expressa Júlio Borges de Souza	O veículo está bloqueado		Status	0	NÃO	-18,3661	-49,2130
	09/08/2024 16:52:29	GO - ITUMBIARA - Próx. Via Expressa Júlio Borges de Souza	Parada do Veículo		Alerta de Software	0	NÃO	-18,3661	-49,2130
	09/08/2024 16:50:29	GO - ITUMBIARA - Próx. Via Expressa Júlio Borges de Souza	O veículo está bloqueado		Status	0	NÃO	-18,3661	-49,2130
	09/08/2024 16:50:29	GO - ITUMBIARA - Próx. Via Expressa Júlio Borges de Souza	Parada do Veículo		Alerta de Software	0	NÃO	-18,3661	-49,2130
	09/08/2024 16:48:29	GO - ITUMBIARA - Próx. Via Expressa Júlio Borges de Souza	O veículo está bloqueado		Status	0	NÃO	-18,3661	-49,2130
	09/08/2024 16:48:29	GO - ITUMBIARA - Próx. Via Expressa Júlio Borges de Souza	Parada do Veículo		Alerta de Software	0	NÃO	-18,3661	-49,2130

## RELATÓRIO ANALÍTICO POR VEÍCULO





































Período: 08/08/2024 00:00:00 à 14/08/2024 23:59:59

Identificador: GJN9C33 SIMONE FH 2023

Placa: GJN9C33

- Legenda:**
-  Mensagens enviadas do Veículo (Veículo -> Central)
  -  Mensagens enviadas do Veículo (Controle de Jornada Cliente)
  -  Mensagens enviadas da Central (Central -> Veículo)



Sentido:	Data e Hora:	Localização:	Mensagem:	Modo Emergência	Tipo Mensagem:	Vel. (Km/h)	Log ?	Latitude	Longitude
	09/08/2024 16:46:29	GO - ITUMBIARA - Próx. Via Expressa Júlio Borges de Souza	O veículo está bloqueado		Status	0	NÃO	-18,3661	-49,2130
	09/08/2024 16:46:29	GO - ITUMBIARA - Próx. Via Expressa Júlio Borges de Souza	Parada do Veículo		Alerta de Software	0	NÃO	-18,3661	-49,2130
	09/08/2024 16:45:54	GO - ITUMBIARA - Próx. Via Expressa Júlio Borges de Souza	Tempo de veículo parado excedido		Evento	0	NÃO	-18,3661	-49,2130
	09/08/2024 16:45:54	GO - ITUMBIARA - Próx. Via Expressa Júlio Borges de Souza	O veículo está bloqueado		Status	0	NÃO	-18,3661	-49,2130
	09/08/2024 16:45:54	GO - ITUMBIARA - Próx. Via Expressa Júlio Borges de Souza	Parada do Veículo		Alerta de Software	0	NÃO	-18,3661	-49,2130
	09/08/2024 16:44:29	GO - ITUMBIARA - Próx. Via Expressa Júlio Borges de Souza	O veículo está bloqueado		Status	0	NÃO	-18,3661	-49,2130
	09/08/2024 16:44:29	GO - ITUMBIARA - Próx. Via Expressa Júlio Borges de Souza	Parada do Veículo		Alerta de Software	0	NÃO	-18,3661	-49,2130
	09/08/2024 16:42:29	GO - ITUMBIARA - Próx. Via Expressa Júlio Borges de Souza	O veículo está bloqueado		Status	0	NÃO	-18,3661	-49,2130
	09/08/2024 16:42:29	GO - ITUMBIARA - Próx. Via Expressa Júlio Borges de Souza	Parada do Veículo		Alerta de Software	0	NÃO	-18,3661	-49,2130
	09/08/2024 16:40:29	GO - ITUMBIARA - Próx. Via Expressa Júlio Borges de Souza	O veículo está bloqueado		Status	0	NÃO	-18,3661	-49,2130
	09/08/2024 16:40:29	GO - ITUMBIARA - Próx. Via Expressa Júlio Borges de Souza	Parada do Veículo		Alerta de Software	0	NÃO	-18,3661	-49,2130
	09/08/2024 16:38:29	GO - ITUMBIARA - Próx. Via Expressa Júlio Borges de Souza	O veículo está bloqueado		Status	0	NÃO	-18,3661	-49,2130
	09/08/2024 16:38:29	GO - ITUMBIARA - Próx. Via Expressa Júlio Borges de Souza	Parada do Veículo		Alerta de Software	0	NÃO	-18,3661	-49,2130
	09/08/2024 16:36:29	GO - ITUMBIARA - Próx. Via Expressa Júlio Borges de Souza	O veículo está bloqueado		Status	0	NÃO	-18,3662	-49,2129
	09/08/2024 16:36:29	GO - ITUMBIARA - Próx. Via Expressa Júlio Borges de Souza	Parada do Veículo		Alerta de Software	0	NÃO	-18,3662	-49,2129
	09/08/2024 16:34:29	GO - ITUMBIARA - Próx. Via Expressa Júlio Borges de Souza	O veículo está bloqueado		Status	0	NÃO	-18,3662	-49,2130
	09/08/2024 16:34:29	GO - ITUMBIARA - Próx. Via Expressa Júlio Borges de Souza	Parada do Veículo		Alerta de Software	0	NÃO	-18,3662	-49,2130
	09/08/2024 16:32:29	GO - ITUMBIARA - Próx. Via Expressa Júlio Borges de Souza	O veículo está bloqueado		Status	0	NÃO	-18,3661	-49,2130
	09/08/2024 16:32:29	GO - ITUMBIARA - Próx. Via Expressa Júlio Borges de Souza	Parada do Veículo		Alerta de Software	0	NÃO	-18,3661	-49,2130
	09/08/2024 16:30:29	GO - ITUMBIARA - Próx. Via Expressa Júlio Borges de Souza	O veículo está bloqueado		Status	0	NÃO	-18,3661	-49,2130
	09/08/2024 16:30:29	GO - ITUMBIARA - Próx. Via Expressa Júlio Borges de Souza	Parada do Veículo		Alerta de Software	0	NÃO	-18,3661	-49,2130
	09/08/2024 16:28:29	GO - ITUMBIARA - Próx. Via Expressa Júlio Borges de Souza	O veículo está bloqueado		Status	0	NÃO	-18,3661	-49,2130
	09/08/2024 16:28:29	GO - ITUMBIARA - Próx. Via Expressa Júlio Borges de Souza	Parada do Veículo		Alerta de Software	0	NÃO	-18,3661	-49,2130
	09/08/2024 16:26:29	GO - ITUMBIARA - Próx. Via Expressa Júlio Borges de Souza	O veículo está bloqueado		Status	0	NÃO	-18,3660	-49,2130
	09/08/2024 16:26:29	GO - ITUMBIARA - Próx. Via Expressa Júlio Borges de Souza	Parada do Veículo		Alerta de Software	0	NÃO	-18,3660	-49,2130
	09/08/2024 16:24:29	GO - ITUMBIARA - Próx. Via Expressa Júlio Borges de Souza	O veículo está bloqueado		Status	0	NÃO	-18,3660	-49,2130
	09/08/2024 16:24:29	GO - ITUMBIARA - Próx. Via Expressa Júlio Borges de Souza	Parada do Veículo		Alerta de Software	0	NÃO	-18,3660	-49,2130
	09/08/2024 16:22:29	GO - ITUMBIARA - Próx. Via Expressa Júlio Borges de Souza	O veículo está bloqueado		Status	0	NÃO	-18,3660	-49,2130
	09/08/2024 16:22:29	GO - ITUMBIARA - Próx. Via Expressa Júlio Borges de Souza	Parada do Veículo		Alerta de Software	0	NÃO	-18,3660	-49,2130
	09/08/2024 16:20:29	GO - ITUMBIARA - Próx. Via Expressa Júlio Borges de Souza	O veículo está bloqueado		Status	0	NÃO	-18,3660	-49,2130
	09/08/2024 16:20:29	GO - ITUMBIARA - Próx. Via Expressa Júlio Borges de Souza	Parada do Veículo		Alerta de Software	0	NÃO	-18,3660	-49,2130
	09/08/2024 16:18:29	GO - ITUMBIARA - Próx. Via Expressa Júlio Borges de Souza	O veículo está bloqueado		Status	0	NÃO	-18,3661	-49,2130
	09/08/2024 16:18:29	GO - ITUMBIARA - Próx. Via Expressa Júlio Borges de Souza	Parada do Veículo		Alerta de Software	0	NÃO	-18,3661	-49,2130
	09/08/2024 16:16:29	GO - ITUMBIARA - Próx. Via Expressa Júlio Borges de Souza	O veículo está bloqueado		Status	0	NÃO	-18,3661	-49,2130
	09/08/2024 16:16:29	GO - ITUMBIARA - Próx. Via Expressa Júlio Borges de Souza	Parada do Veículo		Alerta de Software	0	NÃO	-18,3661	-49,2130
	09/08/2024 16:14:29	GO - ITUMBIARA - Próx. Via Expressa Júlio Borges de Souza	O veículo está bloqueado		Status	0	NÃO	-18,3661	-49,2130
	09/08/2024 16:14:29	GO - ITUMBIARA - Próx. Via Expressa Júlio Borges de Souza	Parada do Veículo		Alerta de Software	0	NÃO	-18,3661	-49,2130

## RELATÓRIO ANALÍTICO POR VEÍCULO






































Período: 08/08/2024 00:00:00 à 14/08/2024 23:59:59

Identificador: GJN9C33 SIMONE FH 2023

Placa: GJN9C33

- Legenda:**
-  Mensagens enviadas do Veículo (Veículo -> Central)
  -  Mensagens enviadas do Veículo (Controle de Jornada Cliente)
  -  Mensagens enviadas da Central (Central -> Veículo)



Sentido:	Data e Hora:	Localização:	Mensagem:	Modo Emergência	Tipo Mensagem:	Vel. (Km/h)	Log ?	Latitude	Longitude
	09/08/2024 16:12:29	GO - ITUMBIARA - Próx. Via Expressa Júlio Borges de Souza	O veículo está bloqueado		Status	0	NÃO	-18,3662	-49,2130
	09/08/2024 16:12:29	GO - ITUMBIARA - Próx. Via Expressa Júlio Borges de Souza	Parada do Veículo		Alerta de Software	0	NÃO	-18,3662	-49,2130
	09/08/2024 16:12:17	GO - ITUMBIARA - Próx. Via Expressa Júlio Borges de Souza	Ignição desligada		Evento	0	NÃO	-18,3662	-49,2130
	09/08/2024 16:12:17	GO - ITUMBIARA - Próx. Via Expressa Júlio Borges de Souza	O veículo está bloqueado		Status	0	NÃO	-18,3662	-49,2130
	09/08/2024 16:12:17	GO - ITUMBIARA - Próx. Via Expressa Júlio Borges de Souza	Parada do Veículo		Alerta de Software	0	NÃO	-18,3662	-49,2130
	09/08/2024 16:11:51	GO - ITUMBIARA - Próx. Via Expressa Júlio Borges de Souza	Ignição ligada		Evento	0	NÃO	-18,3662	-49,2130
	09/08/2024 16:11:51	GO - ITUMBIARA - Próx. Via Expressa Júlio Borges de Souza	O veículo está bloqueado		Status	0	NÃO	-18,3662	-49,2130
	09/08/2024 16:11:51	GO - ITUMBIARA - Próx. Via Expressa Júlio Borges de Souza	Parada do Veículo		Alerta de Software	0	NÃO	-18,3662	-49,2130
	09/08/2024 16:10:29	GO - ITUMBIARA - Próx. Via Expressa Júlio Borges de Souza	O veículo está bloqueado		Status	0	NÃO	-18,3662	-49,2130
	09/08/2024 16:10:29	GO - ITUMBIARA - Próx. Via Expressa Júlio Borges de Souza	Parada do Veículo		Alerta de Software	0	NÃO	-18,3662	-49,2130
	09/08/2024 16:08:29	GO - ITUMBIARA - Próx. Via Expressa Júlio Borges de Souza	O veículo está bloqueado		Status	0	NÃO	-18,3662	-49,2130
	09/08/2024 16:08:29	GO - ITUMBIARA - Próx. Via Expressa Júlio Borges de Souza	Parada do Veículo		Alerta de Software	0	NÃO	-18,3662	-49,2130
	09/08/2024 16:06:29	GO - ITUMBIARA - Próx. Via Expressa Júlio Borges de Souza	O veículo está bloqueado		Status	0	NÃO	-18,3662	-49,2130
	09/08/2024 16:06:29	GO - ITUMBIARA - Próx. Via Expressa Júlio Borges de Souza	Parada do Veículo		Alerta de Software	0	NÃO	-18,3662	-49,2130
	09/08/2024 16:04:29	GO - ITUMBIARA - Próx. Via Expressa Júlio Borges de Souza	O veículo está bloqueado		Status	0	NÃO	-18,3662	-49,2130
	09/08/2024 16:04:29	GO - ITUMBIARA - Próx. Via Expressa Júlio Borges de Souza	Parada do Veículo		Alerta de Software	0	NÃO	-18,3662	-49,2130
	09/08/2024 16:02:29	GO - ITUMBIARA - Próx. Via Expressa Júlio Borges de Souza	O veículo está bloqueado		Status	0	NÃO	-18,3662	-49,2130
	09/08/2024 16:02:29	GO - ITUMBIARA - Próx. Via Expressa Júlio Borges de Souza	Parada do Veículo		Alerta de Software	0	NÃO	-18,3662	-49,2130
	09/08/2024 16:00:29	GO - ITUMBIARA - Próx. Via Expressa Júlio Borges de Souza	O veículo está bloqueado		Status	0	NÃO	-18,3662	-49,2130
	09/08/2024 16:00:29	GO - ITUMBIARA - Próx. Via Expressa Júlio Borges de Souza	Parada do Veículo		Alerta de Software	0	NÃO	-18,3662	-49,2130
	09/08/2024 15:58:29	GO - ITUMBIARA - Próx. Via Expressa Júlio Borges de Souza	O veículo está bloqueado		Status	0	NÃO	-18,3662	-49,2130
	09/08/2024 15:58:29	GO - ITUMBIARA - Próx. Via Expressa Júlio Borges de Souza	Parada do Veículo		Alerta de Software	0	NÃO	-18,3662	-49,2130
	09/08/2024 15:56:29	GO - ITUMBIARA - Próx. Via Expressa Júlio Borges de Souza	O veículo está bloqueado		Status	0	NÃO	-18,3662	-49,2130
	09/08/2024 15:56:29	GO - ITUMBIARA - Próx. Via Expressa Júlio Borges de Souza	Parada do Veículo		Alerta de Software	0	NÃO	-18,3662	-49,2130
	09/08/2024 15:54:29	GO - ITUMBIARA - Próx. Via Expressa Júlio Borges de Souza	O veículo está bloqueado		Status	0	NÃO	-18,3662	-49,2129
	09/08/2024 15:54:29	GO - ITUMBIARA - Próx. Via Expressa Júlio Borges de Souza	Parada do Veículo		Alerta de Software	0	NÃO	-18,3662	-49,2129
	09/08/2024 15:52:29	GO - ITUMBIARA - Próx. Via Expressa Júlio Borges de Souza	O veículo está bloqueado		Status	0	NÃO	-18,3662	-49,2129
	09/08/2024 15:52:29	GO - ITUMBIARA - Próx. Via Expressa Júlio Borges de Souza	Parada do Veículo		Alerta de Software	0	NÃO	-18,3662	-49,2129
	09/08/2024 15:50:29	GO - ITUMBIARA - Próx. Via Expressa Júlio Borges de Souza	O veículo está bloqueado		Status	0	NÃO	-18,3662	-49,2129
	09/08/2024 15:50:29	GO - ITUMBIARA - Próx. Via Expressa Júlio Borges de Souza	Parada do Veículo		Alerta de Software	0	NÃO	-18,3662	-49,2129
	09/08/2024 15:48:29	GO - ITUMBIARA - Próx. Via Expressa Júlio Borges de Souza	O veículo está bloqueado		Status	0	NÃO	-18,3661	-49,2128
	09/08/2024 15:48:29	GO - ITUMBIARA - Próx. Via Expressa Júlio Borges de Souza	Parada do Veículo		Alerta de Software	0	NÃO	-18,3661	-49,2128
	09/08/2024 15:46:39	GO - ITUMBIARA - Próx. Via Expressa Júlio Borges de Souza	Ignição desligada		Evento	0	NÃO	-18,3662	-49,2128
	09/08/2024 15:46:39	GO - ITUMBIARA - Próx. Via Expressa Júlio Borges de Souza	O veículo está bloqueado		Status	0	NÃO	-18,3662	-49,2128
	09/08/2024 15:46:39	GO - ITUMBIARA - Próx. Via Expressa Júlio Borges de Souza	Parada do Veículo		Alerta de Software	0	NÃO	-18,3662	-49,2128
	09/08/2024 15:46:29	GO - ITUMBIARA - Próx. Via Expressa Júlio Borges de Souza	O veículo está bloqueado		Status	0	NÃO	-18,3662	-49,2128
	09/08/2024 15:46:29	GO - ITUMBIARA - Próx. Via Expressa Júlio Borges de Souza	Ignição ligada		Status	0	NÃO	-18,3662	-49,2128

## RELATÓRIO ANALÍTICO POR VEÍCULO





Período: 08/08/2024 00:00:00 à 14/08/2024 23:59:59

Identificador: GJN9C33 SIMONE FH 2023

Placa: GJN9C33

- Legenda:**
-  Mensagens enviadas do Veículo (Veículo -> Central)
  -  Mensagens enviadas do Veículo (Controle de Jornada Cliente)
  -  Mensagens enviadas da Central (Central -> Veículo)



Sentido:	Data e Hora:	Localização:	Mensagem:	Modo Emergência	Tipo Mensagem:	Vel. (Km/h)	Log ?	Latitude	Longitude
	09/08/2024 15:46:29	GO - ITUMBIARA - Próx. Via Expressa Júlio Borges de Souza	Parada do Veículo		Alerta de Software	0	NÃO	-18,3662	-49,2128
	09/08/2024 15:44:29	GO - ITUMBIARA - Próx. Via Expressa Júlio Borges de Souza	O veículo está bloqueado		Status	0	NÃO	-18,3663	-49,2125
	09/08/2024 15:44:29	GO - ITUMBIARA - Próx. Via Expressa Júlio Borges de Souza	Ignição ligada		Status	0	NÃO	-18,3663	-49,2125
	09/08/2024 15:44:29	GO - ITUMBIARA - Próx. Via Expressa Júlio Borges de Souza	Parada do Veículo		Alerta de Software	0	NÃO	-18,3663	-49,2125
	09/08/2024 15:42:46	GO - ITUMBIARA - Próx. Via Expressa Júlio Borges de Souza	Ignição ligada		Evento	0	NÃO	-18,3663	-49,2125
	09/08/2024 15:42:46	GO - ITUMBIARA - Próx. Via Expressa Júlio Borges de Souza	O veículo está bloqueado		Status	0	NÃO	-18,3663	-49,2125
	09/08/2024 15:42:46	GO - ITUMBIARA - Próx. Via Expressa Júlio Borges de Souza	Parada do Veículo		Alerta de Software	0	NÃO	-18,3663	-49,2125
	09/08/2024 15:42:29	GO - ITUMBIARA - Próx. Via Expressa Júlio Borges de Souza	O veículo está bloqueado		Status	0	NÃO	-18,3663	-49,2125
	09/08/2024 15:42:29	GO - ITUMBIARA - Próx. Via Expressa Júlio Borges de Souza	Parada do Veículo		Alerta de Software	0	NÃO	-18,3663	-49,2125
	09/08/2024 15:40:29	GO - ITUMBIARA - Próx. Via Expressa Júlio Borges de Souza	O veículo está bloqueado		Status	0	NÃO	-18,3663	-49,2125
	09/08/2024 15:40:29	GO - ITUMBIARA - Próx. Via Expressa Júlio Borges de Souza	Parada do Veículo		Alerta de Software	0	NÃO	-18,3663	-49,2125
	09/08/2024 15:38:29	GO - ITUMBIARA - Próx. Via Expressa Júlio Borges de Souza	O veículo está bloqueado		Status	0	NÃO	-18,3663	-49,2125
	09/08/2024 15:38:29	GO - ITUMBIARA - Próx. Via Expressa Júlio Borges de Souza	Parada do Veículo		Alerta de Software	0	NÃO	-18,3663	-49,2125
	09/08/2024 15:36:29	GO - ITUMBIARA - Próx. Via Expressa Júlio Borges de Souza	O veículo está bloqueado		Status	0	NÃO	-18,3663	-49,2125
	09/08/2024 15:36:29	GO - ITUMBIARA - Próx. Via Expressa Júlio Borges de Souza	Parada do Veículo		Alerta de Software	0	NÃO	-18,3663	-49,2125
	09/08/2024 15:34:29	GO - ITUMBIARA - Próx. Via Expressa Júlio Borges de Souza	O veículo está bloqueado		Status	0	NÃO	-18,3663	-49,2125
	09/08/2024 15:34:29	GO - ITUMBIARA - Próx. Via Expressa Júlio Borges de Souza	Parada do Veículo		Alerta de Software	0	NÃO	-18,3663	-49,2125
	09/08/2024 15:32:29	GO - ITUMBIARA - Próx. Via Expressa Júlio Borges de Souza	O veículo está bloqueado		Status	0	NÃO	-18,3663	-49,2125
	09/08/2024 15:32:29	GO - ITUMBIARA - Próx. Via Expressa Júlio Borges de Souza	Parada do Veículo		Alerta de Software	0	NÃO	-18,3663	-49,2125
	09/08/2024 15:30:29	GO - ITUMBIARA - Próx. Via Expressa Júlio Borges de Souza	O veículo está bloqueado		Status	0	NÃO	-18,3663	-49,2125
	09/08/2024 15:30:29	GO - ITUMBIARA - Próx. Via Expressa Júlio Borges de Souza	Parada do Veículo		Alerta de Software	0	NÃO	-18,3663	-49,2125
	09/08/2024 15:28:29	GO - ITUMBIARA - Próx. Via Expressa Júlio Borges de Souza	O veículo está bloqueado		Status	0	NÃO	-18,3663	-49,2125
	09/08/2024 15:28:29	GO - ITUMBIARA - Próx. Via Expressa Júlio Borges de Souza	Parada do Veículo		Alerta de Software	0	NÃO	-18,3663	-49,2125
	09/08/2024 15:26:29	GO - ITUMBIARA - Próx. Via Expressa Júlio Borges de Souza	O veículo está bloqueado		Status	0	NÃO	-18,3663	-49,2125
	09/08/2024 15:26:29	GO - ITUMBIARA - Próx. Via Expressa Júlio Borges de Souza	Parada do Veículo		Alerta de Software	0	NÃO	-18,3663	-49,2125
	09/08/2024 15:24:29	GO - ITUMBIARA - Próx. Via Expressa Júlio Borges de Souza	O veículo está bloqueado		Status	0	NÃO	-18,3663	-49,2125
	09/08/2024 15:24:29	GO - ITUMBIARA - Próx. Via Expressa Júlio Borges de Souza	Parada do Veículo		Alerta de Software	0	NÃO	-18,3663	-49,2125
	09/08/2024 15:22:29	GO - ITUMBIARA - Próx. Via Expressa Júlio Borges de Souza	O veículo está bloqueado		Status	0	NÃO	-18,3663	-49,2125
	09/08/2024 15:22:29	GO - ITUMBIARA - Próx. Via Expressa Júlio Borges de Souza	Parada do Veículo		Alerta de Software	0	NÃO	-18,3663	-49,2125
	09/08/2024 15:20:29	GO - ITUMBIARA - Próx. Via Expressa Júlio Borges de Souza	O veículo está bloqueado		Status	0	NÃO	-18,3663	-49,2125
	09/08/2024 15:20:29	GO - ITUMBIARA - Próx. Via Expressa Júlio Borges de Souza	Parada do Veículo		Alerta de Software	0	NÃO	-18,3663	-49,2125
	09/08/2024 15:18:29	GO - ITUMBIARA - Próx. Via Expressa Júlio Borges de Souza	O veículo está bloqueado		Status	0	NÃO	-18,3663	-49,2125
	09/08/2024 15:18:29	GO - ITUMBIARA - Próx. Via Expressa Júlio Borges de Souza	Parada do Veículo		Alerta de Software	0	NÃO	-18,3663	-49,2125
	09/08/2024 15:16:29	GO - ITUMBIARA - Próx. Via Expressa Júlio Borges de Souza	O veículo está bloqueado		Status	0	NÃO	-18,3663	-49,2125
	09/08/2024 15:16:29	GO - ITUMBIARA - Próx. Via Expressa Júlio Borges de Souza	Parada do Veículo		Alerta de Software	0	NÃO	-18,3663	-49,2125
	09/08/2024 15:14:29	GO - ITUMBIARA - Próx. Via Expressa Júlio Borges de Souza	O veículo está bloqueado		Status	0	NÃO	-18,3663	-49,2125
	09/08/2024 15:14:29	GO - ITUMBIARA - Próx. Via Expressa Júlio Borges de Souza	Parada do Veículo		Alerta de Software	0	NÃO	-18,3663	-49,2125



## RELATÓRIO ANALÍTICO POR VEÍCULO






































Período: 08/08/2024 00:00:00 à 14/08/2024 23:59:59

Identificador: GJN9C33 SIMONE FH 2023

Placa: GJN9C33

- Legenda:**
-  Mensagens enviadas do Veículo (Veículo -> Central)
  -  Mensagens enviadas do Veículo (Controle de Jornada Cliente)
  -  Mensagens enviadas da Central (Central -> Veículo)



Sentido:	Data e Hora:	Localização:	Mensagem:	Modo Emergência	Tipo Mensagem:	Vel. (Km/h)	Log ?	Latitude	Longitude
	09/08/2024 15:12:29	GO - ITUMBIARA - Próx. Via Expressa Júlio Borges de Souza	O veículo está bloqueado		Status	0	NÃO	-18,3663	-49,2125
	09/08/2024 15:12:29	GO - ITUMBIARA - Próx. Via Expressa Júlio Borges de Souza	Parada do Veículo		Alerta de Software	0	NÃO	-18,3663	-49,2125
	09/08/2024 15:10:29	GO - ITUMBIARA - Próx. Via Expressa Júlio Borges de Souza	O veículo está bloqueado		Status	0	NÃO	-18,3663	-49,2125
	09/08/2024 15:10:29	GO - ITUMBIARA - Próx. Via Expressa Júlio Borges de Souza	Parada do Veículo		Alerta de Software	0	NÃO	-18,3663	-49,2125
	09/08/2024 15:08:29	GO - ITUMBIARA - Próx. Via Expressa Júlio Borges de Souza	O veículo está bloqueado		Status	0	NÃO	-18,3663	-49,2125
	09/08/2024 15:08:29	GO - ITUMBIARA - Próx. Via Expressa Júlio Borges de Souza	Parada do Veículo		Alerta de Software	0	NÃO	-18,3663	-49,2125
	09/08/2024 15:06:29	GO - ITUMBIARA - Próx. Via Expressa Júlio Borges de Souza	O veículo está bloqueado		Status	0	NÃO	-18,3663	-49,2125
	09/08/2024 15:06:29	GO - ITUMBIARA - Próx. Via Expressa Júlio Borges de Souza	Parada do Veículo		Alerta de Software	0	NÃO	-18,3663	-49,2125
	09/08/2024 15:04:29	GO - ITUMBIARA - Próx. Via Expressa Júlio Borges de Souza	O veículo está bloqueado		Status	0	NÃO	-18,3663	-49,2125
	09/08/2024 15:04:29	GO - ITUMBIARA - Próx. Via Expressa Júlio Borges de Souza	Parada do Veículo		Alerta de Software	0	NÃO	-18,3663	-49,2125
	09/08/2024 15:02:29	GO - ITUMBIARA - Próx. Via Expressa Júlio Borges de Souza	O veículo está bloqueado		Status	0	NÃO	-18,3663	-49,2125
	09/08/2024 15:02:29	GO - ITUMBIARA - Próx. Via Expressa Júlio Borges de Souza	Parada do Veículo		Alerta de Software	0	NÃO	-18,3663	-49,2125
	09/08/2024 15:00:29	GO - ITUMBIARA - Próx. Via Expressa Júlio Borges de Souza	O veículo está bloqueado		Status	0	NÃO	-18,3663	-49,2125
	09/08/2024 15:00:29	GO - ITUMBIARA - Próx. Via Expressa Júlio Borges de Souza	Parada do Veículo		Alerta de Software	0	NÃO	-18,3663	-49,2125
	09/08/2024 14:58:29	GO - ITUMBIARA - Próx. Via Expressa Júlio Borges de Souza	O veículo está bloqueado		Status	0	NÃO	-18,3663	-49,2125
	09/08/2024 14:58:29	GO - ITUMBIARA - Próx. Via Expressa Júlio Borges de Souza	Parada do Veículo		Alerta de Software	0	NÃO	-18,3663	-49,2125
	09/08/2024 14:56:29	GO - ITUMBIARA - Próx. Via Expressa Júlio Borges de Souza	O veículo está bloqueado		Status	0	NÃO	-18,3663	-49,2125
	09/08/2024 14:56:29	GO - ITUMBIARA - Próx. Via Expressa Júlio Borges de Souza	Parada do Veículo		Alerta de Software	0	NÃO	-18,3663	-49,2125
	09/08/2024 14:54:29	GO - ITUMBIARA - Próx. Via Expressa Júlio Borges de Souza	O veículo está bloqueado		Status	0	NÃO	-18,3663	-49,2125
	09/08/2024 14:54:29	GO - ITUMBIARA - Próx. Via Expressa Júlio Borges de Souza	Parada do Veículo		Alerta de Software	0	NÃO	-18,3663	-49,2125
	09/08/2024 14:52:29	GO - ITUMBIARA - Próx. Via Expressa Júlio Borges de Souza	O veículo está bloqueado		Status	0	NÃO	-18,3663	-49,2125
	09/08/2024 14:52:29	GO - ITUMBIARA - Próx. Via Expressa Júlio Borges de Souza	Parada do Veículo		Alerta de Software	0	NÃO	-18,3663	-49,2125
	09/08/2024 14:50:29	GO - ITUMBIARA - Próx. Via Expressa Júlio Borges de Souza	O veículo está bloqueado		Status	0	NÃO	-18,3663	-49,2125
	09/08/2024 14:50:29	GO - ITUMBIARA - Próx. Via Expressa Júlio Borges de Souza	Parada do Veículo		Alerta de Software	0	NÃO	-18,3663	-49,2125
	09/08/2024 14:48:29	GO - ITUMBIARA - Próx. Via Expressa Júlio Borges de Souza	O veículo está bloqueado		Status	0	NÃO	-18,3663	-49,2125
	09/08/2024 14:48:29	GO - ITUMBIARA - Próx. Via Expressa Júlio Borges de Souza	Parada do Veículo		Alerta de Software	0	NÃO	-18,3663	-49,2125
	09/08/2024 14:46:29	GO - ITUMBIARA - Próx. Via Expressa Júlio Borges de Souza	O veículo está bloqueado		Status	0	NÃO	-18,3663	-49,2125
	09/08/2024 14:46:29	GO - ITUMBIARA - Próx. Via Expressa Júlio Borges de Souza	Parada do Veículo		Alerta de Software	0	NÃO	-18,3663	-49,2125
	09/08/2024 14:44:29	GO - ITUMBIARA - Próx. Via Expressa Júlio Borges de Souza	O veículo está bloqueado		Status	0	NÃO	-18,3663	-49,2125
	09/08/2024 14:44:29	GO - ITUMBIARA - Próx. Via Expressa Júlio Borges de Souza	Parada do Veículo		Alerta de Software	0	NÃO	-18,3663	-49,2125
	09/08/2024 14:42:29	GO - ITUMBIARA - Próx. Via Expressa Júlio Borges de Souza	O veículo está bloqueado		Status	0	NÃO	-18,3663	-49,2125
	09/08/2024 14:42:29	GO - ITUMBIARA - Próx. Via Expressa Júlio Borges de Souza	Parada do Veículo		Alerta de Software	0	NÃO	-18,3663	-49,2125
	09/08/2024 14:40:29	GO - ITUMBIARA - Próx. Via Expressa Júlio Borges de Souza	O veículo está bloqueado		Status	0	NÃO	-18,3663	-49,2125
	09/08/2024 14:40:29	GO - ITUMBIARA - Próx. Via Expressa Júlio Borges de Souza	Parada do Veículo		Alerta de Software	0	NÃO	-18,3663	-49,2125
	09/08/2024 14:38:29	GO - ITUMBIARA - Próx. Via Expressa Júlio Borges de Souza	O veículo está bloqueado		Status	0	NÃO	-18,3663	-49,2125
	09/08/2024 14:38:29	GO - ITUMBIARA - Próx. Via Expressa Júlio Borges de Souza	Parada do Veículo		Alerta de Software	0	NÃO	-18,3663	-49,2125
	09/08/2024 14:36:29	GO - ITUMBIARA - Próx. Via Expressa Júlio Borges de Souza	O veículo está bloqueado		Status	0	NÃO	-18,3663	-49,2125

## RELATÓRIO ANALÍTICO POR VEÍCULO



































Período: 08/08/2024 00:00:00 à 14/08/2024 23:59:59

Identificador: GJN9C33 SIMONE FH 2023

Placa: GJN9C33

- Legenda:**
-  Mensagens enviadas do Veículo (Veículo -> Central)
  -  Mensagens enviadas do Veículo (Controle de Jornada Cliente)
  -  Mensagens enviadas da Central (Central -> Veículo)






Sentido:	Data e Hora:	Localização:	Mensagem:	Modo Emergência	Tipo Mensagem:	Vel. (Km/h)	Log ?	Latitude	Longitude
	09/08/2024 14:36:29	GO - ITUMBIARA - Próx. Via Expressa Júlio Borges de Souza	Parada do Veículo		Alerta de Software	0	NÃO	-18,3663	-49,2125
	09/08/2024 14:34:29	GO - ITUMBIARA - Próx. Via Expressa Júlio Borges de Souza	O veículo está bloqueado		Status	0	NÃO	-18,3663	-49,2125
	09/08/2024 14:34:29	GO - ITUMBIARA - Próx. Via Expressa Júlio Borges de Souza	Parada do Veículo		Alerta de Software	0	NÃO	-18,3663	-49,2125
	09/08/2024 14:32:29	GO - ITUMBIARA - Próx. Via Expressa Júlio Borges de Souza	O veículo está bloqueado		Status	0	NÃO	-18,3663	-49,2125
	09/08/2024 14:32:29	GO - ITUMBIARA - Próx. Via Expressa Júlio Borges de Souza	Parada do Veículo		Alerta de Software	0	NÃO	-18,3663	-49,2125
	09/08/2024 14:30:29	GO - ITUMBIARA - Próx. Via Expressa Júlio Borges de Souza	O veículo está bloqueado		Status	0	NÃO	-18,3663	-49,2125
	09/08/2024 14:30:29	GO - ITUMBIARA - Próx. Via Expressa Júlio Borges de Souza	Parada do Veículo		Alerta de Software	0	NÃO	-18,3663	-49,2125
	09/08/2024 14:28:29	GO - ITUMBIARA - Próx. Via Expressa Júlio Borges de Souza	O veículo está bloqueado		Status	0	NÃO	-18,3663	-49,2125
	09/08/2024 14:28:29	GO - ITUMBIARA - Próx. Via Expressa Júlio Borges de Souza	Parada do Veículo		Alerta de Software	0	NÃO	-18,3663	-49,2125
	09/08/2024 14:26:29	GO - ITUMBIARA - Próx. Via Expressa Júlio Borges de Souza	O veículo está bloqueado		Status	0	NÃO	-18,3663	-49,2125
	09/08/2024 14:26:29	GO - ITUMBIARA - Próx. Via Expressa Júlio Borges de Souza	Parada do Veículo		Alerta de Software	0	NÃO	-18,3663	-49,2125
	09/08/2024 14:24:29	GO - ITUMBIARA - Próx. Via Expressa Júlio Borges de Souza	O veículo está bloqueado		Status	0	NÃO	-18,3663	-49,2125
	09/08/2024 14:24:29	GO - ITUMBIARA - Próx. Via Expressa Júlio Borges de Souza	Parada do Veículo		Alerta de Software	0	NÃO	-18,3663	-49,2125
	09/08/2024 14:22:29	GO - ITUMBIARA - Próx. Via Expressa Júlio Borges de Souza	O veículo está bloqueado		Status	0	NÃO	-18,3663	-49,2125
	09/08/2024 14:22:29	GO - ITUMBIARA - Próx. Via Expressa Júlio Borges de Souza	Parada do Veículo		Alerta de Software	0	NÃO	-18,3663	-49,2125
	09/08/2024 14:20:29	GO - ITUMBIARA - Próx. Via Expressa Júlio Borges de Souza	O veículo está bloqueado		Status	0	NÃO	-18,3663	-49,2125
	09/08/2024 14:20:29	GO - ITUMBIARA - Próx. Via Expressa Júlio Borges de Souza	Parada do Veículo		Alerta de Software	0	NÃO	-18,3663	-49,2125
	09/08/2024 14:20:01	GO - ITUMBIARA - Próx. Via Expressa Júlio Borges de Souza	09 PARADA PARA MANUTENCAO 09 PARADA MANUTENCAO: LOCAL:VOLVO PREVISAO DE REINICIO DATA: HORA: ID MOTORISTA:0805		Macro		NÃO	-18,3663	-49,2125
	09/08/2024 14:19:51	GO - ITUMBIARA - Próx. Via Expressa Júlio Borges de Souza	Ignição desligada		Evento	0	NÃO	-18,3663	-49,2125
	09/08/2024 14:19:51	GO - ITUMBIARA - Próx. Via Expressa Júlio Borges de Souza	O veículo está bloqueado		Status	0	NÃO	-18,3663	-49,2125
	09/08/2024 14:19:51	GO - ITUMBIARA - Próx. Via Expressa Júlio Borges de Souza	Parada do Veículo		Alerta de Software	0	NÃO	-18,3663	-49,2125
	09/08/2024 14:18:29	GO - ITUMBIARA - Próx. Via Expressa Júlio Borges de Souza	O veículo está bloqueado		Status	0	NÃO	-18,3669	-49,2129
	09/08/2024 14:18:29	GO - ITUMBIARA - Próx. Via Expressa Júlio Borges de Souza	Ignição ligada		Status	0	NÃO	-18,3669	-49,2129
	09/08/2024 14:18:29	GO - ITUMBIARA - Próx. Via Expressa Júlio Borges de Souza	Parada do Veículo		Alerta de Software	0	NÃO	-18,3669	-49,2129
	09/08/2024 14:16:29	GO - ITUMBIARA - Próx. Via Expressa Júlio Borges de Souza	O veículo está bloqueado		Status	0	NÃO	-18,3669	-49,2130
	09/08/2024 14:16:29	GO - ITUMBIARA - Próx. Via Expressa Júlio Borges de Souza	Ignição ligada		Status	0	NÃO	-18,3669	-49,2130
	09/08/2024 14:16:29	GO - ITUMBIARA - Próx. Via Expressa Júlio Borges de Souza	Parada do Veículo		Alerta de Software	0	NÃO	-18,3669	-49,2130
	09/08/2024 14:14:29	GO - ITUMBIARA - Próx. Via Expressa Júlio Borges de Souza	O veículo está bloqueado		Status	0	NÃO	-18,3663	-49,2135
	09/08/2024 14:14:29	GO - ITUMBIARA - Próx. Via Expressa Júlio Borges de Souza	Ignição ligada		Status	0	NÃO	-18,3663	-49,2135
	09/08/2024 14:14:29	GO - ITUMBIARA - Próx. Via Expressa Júlio Borges de Souza	Parada do Veículo		Alerta de Software	0	NÃO	-18,3663	-49,2135
	09/08/2024 14:13:13	GO - ITUMBIARA - Próx. BR-153	Cobertura de câmera ou motorista não detectado		Evento	19	NÃO	-18,3651	-49,2141
	09/08/2024 14:13:13	GO - ITUMBIARA - Próx. BR-153	Movimentação com Status Bloqueado		Alerta de Software	19	NÃO	-18,3651	-49,2141
	09/08/2024 14:12:28	GO - ITUMBIARA - BR-153	O veículo está bloqueado		Status	7	NÃO	-18,3644	-49,2145
	09/08/2024 14:12:28	GO - ITUMBIARA - BR-153	Ignição ligada		Status	7	NÃO	-18,3644	-49,2145

## RELATÓRIO ANALÍTICO POR VEÍCULO































Período: 08/08/2024 00:00:00 à 14/08/2024 23:59:59

Identificador: GJN9C33 SIMONE FH 2023

Placa: GJN9C33

- Legenda:**
-  Mensagens enviadas do Veículo (Veículo -> Central)
  -  Mensagens enviadas do Veículo (Controle de Jornada Cliente)
  -  Mensagens enviadas da Central (Central -> Veículo)



Sentido:	Data e Hora:	Localização:	Mensagem:	Modo Emergência	Tipo Mensagem:	Vel. (Km/h)	Log ?	Latitude	Longitude
	09/08/2024 14:12:28	GO - ITUMBIARA - BR-153	Movimentação com Status Bloqueado		Alerta de Software	7	NÃO	-18,3644	-49,2145
	09/08/2024 14:10:28	GO - ITUMBIARA - Via Expressa Júlio Borges de Souza	O veículo está bloqueado		Status	20	NÃO	-18,3584	-49,2162
	09/08/2024 14:10:28	GO - ITUMBIARA - Via Expressa Júlio Borges de Souza	Ignição ligada		Status	20	NÃO	-18,3584	-49,2162
	09/08/2024 14:10:28	GO - ITUMBIARA - Via Expressa Júlio Borges de Souza	Movimentação com Status Bloqueado		Alerta de Software	20	NÃO	-18,3584	-49,2162
	09/08/2024 14:08:47	GO - ITUMBIARA - Avenida Pinos Eliot	Cobertura de câmera ou motorista não detectado		Evento	17	NÃO	-18,3620	-49,2156
	09/08/2024 14:08:47	GO - ITUMBIARA - Avenida Pinos Eliot	Movimentação com Status Bloqueado		Alerta de Software	17	NÃO	-18,3620	-49,2156
	09/08/2024 14:08:28	GO - ITUMBIARA - Via Expressa Marcio de Souza Rezende	O veículo está bloqueado		Status	15	NÃO	-18,3628	-49,2155
	09/08/2024 14:08:28	GO - ITUMBIARA - Via Expressa Marcio de Souza Rezende	Ignição ligada		Status	15	NÃO	-18,3628	-49,2155
	09/08/2024 14:07:43	GO - ITUMBIARA - Via Expressa Marcio de Souza Rezende	Cobertura de câmera ou motorista não detectado		Evento	19	NÃO	-18,3647	-49,2148
	09/08/2024 14:07:43	GO - ITUMBIARA - Via Expressa Marcio de Souza Rezende	Movimentação com Status Bloqueado		Alerta de Software	19	NÃO	-18,3647	-49,2148
	09/08/2024 14:07:31	MENSAGEM ENVIADA PELA CENTRAL   Enviada por: integração	Habilitar sensor de violação de painel		Comando		-		
	09/08/2024 14:07:30	MENSAGEM ENVIADA PELA CENTRAL   Enviada por: integração	Habilitar sensor de porta do carona		Comando		-		
	09/08/2024 14:07:29	MENSAGEM ENVIADA PELA CENTRAL   Enviada por: integração	Habilitar sensor de porta do motorista		Comando		-		
	09/08/2024 14:07:27	MENSAGEM ENVIADA PELA CENTRAL   Enviada por: integração	Habilitar sensor de desengate		Comando		-		
	09/08/2024 14:07:27	MENSAGEM ENVIADA PELA CENTRAL   Enviada por: integração	Desabilitar Botão de Abertura de Trava de Baú		Comando		-		
	09/08/2024 14:06:28	GO - ITUMBIARA - Próx. Via Expressa Marcio de Souza Rezende	O veículo está bloqueado		Status	4	NÃO	-18,3657	-49,2150
	09/08/2024 14:06:28	GO - ITUMBIARA - Próx. Via Expressa Marcio de Souza Rezende	Ignição ligada		Status	4	NÃO	-18,3657	-49,2150
	09/08/2024 14:05:22	GO - ITUMBIARA - Próx. Via Expressa Marcio de Souza Rezende	11 REINICIO DE VIAGEM 11 REINICIO DE VIAGEM ID MOTORISTA:0805		Macro		NÃO	-18,3658	-49,2151
	09/08/2024 14:04:28	GO - ITUMBIARA - Próx. Via Expressa Marcio de Souza Rezende	O veículo está bloqueado		Status	0	NÃO	-18,3658	-49,2150
	09/08/2024 14:04:28	GO - ITUMBIARA - Próx. Via Expressa Marcio de Souza Rezende	Ignição ligada		Status	0	NÃO	-18,3658	-49,2150
	09/08/2024 14:04:28	GO - ITUMBIARA - Próx. Via Expressa Marcio de Souza Rezende	Parada do Veículo		Alerta de Software	0	NÃO	-18,3658	-49,2150
	09/08/2024 14:02:28	GO - ITUMBIARA - Próx. Via Expressa Marcio de Souza Rezende	O veículo está bloqueado		Status	0	NÃO	-18,3657	-49,2150
	09/08/2024 14:02:28	GO - ITUMBIARA - Próx. Via Expressa Marcio de Souza Rezende	Ignição ligada		Status	0	NÃO	-18,3657	-49,2150
	09/08/2024 14:02:28	GO - ITUMBIARA - Próx. Via Expressa Marcio de Souza Rezende	Parada do Veículo		Alerta de Software	0	NÃO	-18,3657	-49,2150
	09/08/2024 14:00:28	GO - ITUMBIARA - Próx. Via Expressa Marcio de Souza Rezende	O veículo está bloqueado		Status	0	NÃO	-18,3658	-49,2151
	09/08/2024 14:00:28	GO - ITUMBIARA - Próx. Via Expressa Marcio de Souza Rezende	Ignição ligada		Status	0	NÃO	-18,3658	-49,2151
	09/08/2024 14:00:28	GO - ITUMBIARA - Próx. Via Expressa Marcio de Souza Rezende	Parada do Veículo		Alerta de Software	0	NÃO	-18,3658	-49,2151
	09/08/2024 13:58:28	GO - ITUMBIARA - Próx. Via Expressa Marcio de Souza Rezende	O veículo está bloqueado		Status	0	NÃO	-18,3658	-49,2151
	09/08/2024 13:58:28	GO - ITUMBIARA - Próx. Via Expressa Marcio de Souza Rezende	Ignição ligada		Status	0	NÃO	-18,3658	-49,2151
	09/08/2024 13:58:28	GO - ITUMBIARA - Próx. Via Expressa Marcio de Souza Rezende	Parada do Veículo		Alerta de Software	0	NÃO	-18,3658	-49,2151

## RELATÓRIO ANALÍTICO POR VEÍCULO




























Período: 08/08/2024 00:00:00 à 14/08/2024 23:59:59

Identificador: GJN9C33 SIMONE FH 2023

Placa: GJN9C33

- Legenda:**
-  Mensagens enviadas do Veículo (Veículo -> Central)
  -  Mensagens enviadas do Veículo (Controle de Jornada Cliente)
  -  Mensagens enviadas da Central (Central -> Veículo)



Sentido:	Data e Hora:	Localização:	Mensagem:	Modo Emergência	Tipo Mensagem:	Vel. (Km/h)	Log ?	Latitude	Longitude
	09/08/2024 13:56:28	GO - ITUMBIARA - Próx. Via Expressa Marcio de Souza Rezende	O veículo está bloqueado		Status	0	NÃO	-18,3658	-49,2150
	09/08/2024 13:56:28	GO - ITUMBIARA - Próx. Via Expressa Marcio de Souza Rezende	Ignição ligada		Status	0	NÃO	-18,3658	-49,2150
	09/08/2024 13:56:28	GO - ITUMBIARA - Próx. Via Expressa Marcio de Souza Rezende	Parada do Veículo		Alerta de Software	0	NÃO	-18,3658	-49,2150
	09/08/2024 13:54:28	GO - ITUMBIARA - Próx. Via Expressa Marcio de Souza Rezende	O veículo está bloqueado		Status	0	NÃO	-18,3657	-49,2151
	09/08/2024 13:54:28	GO - ITUMBIARA - Próx. Via Expressa Marcio de Souza Rezende	Ignição ligada		Status	0	NÃO	-18,3657	-49,2151
	09/08/2024 13:54:28	GO - ITUMBIARA - Próx. Via Expressa Marcio de Souza Rezende	Parada do Veículo		Alerta de Software	0	NÃO	-18,3657	-49,2151
	09/08/2024 13:52:28	GO - ITUMBIARA - Próx. Via Expressa Marcio de Souza Rezende	O veículo está bloqueado		Status	0	NÃO	-18,3657	-49,2151
	09/08/2024 13:52:28	GO - ITUMBIARA - Próx. Via Expressa Marcio de Souza Rezende	Ignição ligada		Status	0	NÃO	-18,3657	-49,2151
	09/08/2024 13:52:28	GO - ITUMBIARA - Próx. Via Expressa Marcio de Souza Rezende	Parada do Veículo		Alerta de Software	0	NÃO	-18,3657	-49,2151
	09/08/2024 13:50:28	GO - ITUMBIARA - Próx. Via Expressa Marcio de Souza Rezende	O veículo está bloqueado		Status	0	NÃO	-18,3657	-49,2151
	09/08/2024 13:50:28	GO - ITUMBIARA - Próx. Via Expressa Marcio de Souza Rezende	Ignição ligada		Status	0	NÃO	-18,3657	-49,2151
	09/08/2024 13:50:28	GO - ITUMBIARA - Próx. Via Expressa Marcio de Souza Rezende	Parada do Veículo		Alerta de Software	0	NÃO	-18,3657	-49,2151
	09/08/2024 13:48:28	GO - ITUMBIARA - Próx. Via Expressa Marcio de Souza Rezende	O veículo está bloqueado		Status	0	NÃO	-18,3658	-49,2151
	09/08/2024 13:48:28	GO - ITUMBIARA - Próx. Via Expressa Marcio de Souza Rezende	Ignição ligada		Status	0	NÃO	-18,3658	-49,2151
	09/08/2024 13:48:28	GO - ITUMBIARA - Próx. Via Expressa Marcio de Souza Rezende	Parada do Veículo		Alerta de Software	0	NÃO	-18,3658	-49,2151
	09/08/2024 13:46:28	GO - ITUMBIARA - Próx. Via Expressa Marcio de Souza Rezende	O veículo está bloqueado		Status	0	NÃO	-18,3658	-49,2150
	09/08/2024 13:46:28	GO - ITUMBIARA - Próx. Via Expressa Marcio de Souza Rezende	Ignição ligada		Status	0	NÃO	-18,3658	-49,2150
	09/08/2024 13:46:28	GO - ITUMBIARA - Próx. Via Expressa Marcio de Souza Rezende	Parada do Veículo		Alerta de Software	0	NÃO	-18,3658	-49,2150
	09/08/2024 13:45:13	GO - ITUMBIARA - Próx. Via Expressa Marcio de Souza Rezende	Ignição ligada		Evento	0	NÃO	-18,3658	-49,2151
	09/08/2024 13:45:13	GO - ITUMBIARA - Próx. Via Expressa Marcio de Souza Rezende	O veículo está bloqueado		Status	0	NÃO	-18,3658	-49,2151
	09/08/2024 13:45:13	GO - ITUMBIARA - Próx. Via Expressa Marcio de Souza Rezende	Parada do Veículo		Alerta de Software	0	NÃO	-18,3658	-49,2151
	09/08/2024 13:44:28	GO - ITUMBIARA - Próx. Via Expressa Marcio de Souza Rezende	O veículo está bloqueado		Status	0	NÃO	-18,3658	-49,2151
	09/08/2024 13:44:28	GO - ITUMBIARA - Próx. Via Expressa Marcio de Souza Rezende	Parada do Veículo		Alerta de Software	0	NÃO	-18,3658	-49,2151
	09/08/2024 13:42:28	GO - ITUMBIARA - Próx. Via Expressa Marcio de Souza Rezende	O veículo está bloqueado		Status	0	NÃO	-18,3658	-49,2151
	09/08/2024 13:42:28	GO - ITUMBIARA - Próx. Via Expressa Marcio de Souza Rezende	Parada do Veículo		Alerta de Software	0	NÃO	-18,3658	-49,2151
	09/08/2024 13:40:28	GO - ITUMBIARA - Próx. Via Expressa Marcio de Souza Rezende	O veículo está bloqueado		Status	0	NÃO	-18,3658	-49,2151
	09/08/2024 13:40:28	GO - ITUMBIARA - Próx. Via Expressa Marcio de Souza Rezende	Parada do Veículo		Alerta de Software	0	NÃO	-18,3658	-49,2151
	09/08/2024 13:38:28	GO - ITUMBIARA - Próx. Via Expressa Marcio de Souza Rezende	O veículo está bloqueado		Status	0	NÃO	-18,3658	-49,2151

## RELATÓRIO ANALÍTICO POR VEÍCULO


























Período: 08/08/2024 00:00:00 à 14/08/2024 23:59:59

Identificador: GJN9C33 SIMONE FH 2023

Placa: GJN9C33

- Legenda:**
-  Mensagens enviadas do Veículo (Veículo -> Central)
  -  Mensagens enviadas do Veículo (Controle de Jornada Cliente)
  -  Mensagens enviadas da Central (Central -> Veículo)



Sentido:	Data e Hora:	Localização:	Mensagem:	Modo Emergência	Tipo Mensagem:	Vel. (Km/h)	Log ?	Latitude	Longitude
	09/08/2024 13:38:28	GO - ITUMBIARA - Próx. Via Expressa Marcio de Souza Rezende	Parada do Veículo		Alerta de Software	0	NÃO	-18,3658	-49,2151
	09/08/2024 13:36:28	GO - ITUMBIARA - Próx. Via Expressa Marcio de Souza Rezende	O veículo está bloqueado		Status	0	NÃO	-18,3658	-49,2151
	09/08/2024 13:36:28	GO - ITUMBIARA - Próx. Via Expressa Marcio de Souza Rezende	Parada do Veículo		Alerta de Software	0	NÃO	-18,3658	-49,2151
	09/08/2024 13:34:28	GO - ITUMBIARA - Próx. Via Expressa Marcio de Souza Rezende	O veículo está bloqueado		Status	0	NÃO	-18,3658	-49,2151
	09/08/2024 13:34:28	GO - ITUMBIARA - Próx. Via Expressa Marcio de Souza Rezende	Parada do Veículo		Alerta de Software	0	NÃO	-18,3658	-49,2151
	09/08/2024 13:32:28	GO - ITUMBIARA - Próx. Via Expressa Marcio de Souza Rezende	O veículo está bloqueado		Status	0	NÃO	-18,3658	-49,2151
	09/08/2024 13:32:28	GO - ITUMBIARA - Próx. Via Expressa Marcio de Souza Rezende	Parada do Veículo		Alerta de Software	0	NÃO	-18,3658	-49,2151
	09/08/2024 13:30:28	GO - ITUMBIARA - Próx. Via Expressa Marcio de Souza Rezende	O veículo está bloqueado		Status	0	NÃO	-18,3658	-49,2151
	09/08/2024 13:30:28	GO - ITUMBIARA - Próx. Via Expressa Marcio de Souza Rezende	Parada do Veículo		Alerta de Software	0	NÃO	-18,3658	-49,2151
	09/08/2024 13:28:28	GO - ITUMBIARA - Próx. Via Expressa Marcio de Souza Rezende	O veículo está bloqueado		Status	0	NÃO	-18,3658	-49,2151
	09/08/2024 13:28:28	GO - ITUMBIARA - Próx. Via Expressa Marcio de Souza Rezende	Parada do Veículo		Alerta de Software	0	NÃO	-18,3658	-49,2151
	09/08/2024 13:26:28	GO - ITUMBIARA - Próx. Via Expressa Marcio de Souza Rezende	O veículo está bloqueado		Status	0	NÃO	-18,3658	-49,2151
	09/08/2024 13:26:28	GO - ITUMBIARA - Próx. Via Expressa Marcio de Souza Rezende	Parada do Veículo		Alerta de Software	0	NÃO	-18,3658	-49,2151
	09/08/2024 13:24:28	GO - ITUMBIARA - Próx. Via Expressa Marcio de Souza Rezende	O veículo está bloqueado		Status	0	NÃO	-18,3658	-49,2151
	09/08/2024 13:24:28	GO - ITUMBIARA - Próx. Via Expressa Marcio de Souza Rezende	Parada do Veículo		Alerta de Software	0	NÃO	-18,3658	-49,2151
	09/08/2024 13:22:28	GO - ITUMBIARA - Próx. Via Expressa Marcio de Souza Rezende	O veículo está bloqueado		Status	0	NÃO	-18,3658	-49,2151
	09/08/2024 13:22:28	GO - ITUMBIARA - Próx. Via Expressa Marcio de Souza Rezende	Parada do Veículo		Alerta de Software	0	NÃO	-18,3658	-49,2151
	09/08/2024 13:20:28	GO - ITUMBIARA - Próx. Via Expressa Marcio de Souza Rezende	O veículo está bloqueado		Status	0	NÃO	-18,3657	-49,2151
	09/08/2024 13:20:28	GO - ITUMBIARA - Próx. Via Expressa Marcio de Souza Rezende	Parada do Veículo		Alerta de Software	0	NÃO	-18,3657	-49,2151
	09/08/2024 13:18:28	GO - ITUMBIARA - Próx. Via Expressa Marcio de Souza Rezende	O veículo está bloqueado		Status	0	NÃO	-18,3657	-49,2151
	09/08/2024 13:18:28	GO - ITUMBIARA - Próx. Via Expressa Marcio de Souza Rezende	Parada do Veículo		Alerta de Software	0	NÃO	-18,3657	-49,2151
	09/08/2024 13:16:39	GO - ITUMBIARA - Próx. Via Expressa Marcio de Souza Rezende	Ignição desligada		Evento	0	NÃO	-18,3657	-49,2151
	09/08/2024 13:16:39	GO - ITUMBIARA - Próx. Via Expressa Marcio de Souza Rezende	O veículo está bloqueado		Status	0	NÃO	-18,3657	-49,2151
	09/08/2024 13:16:39	GO - ITUMBIARA - Próx. Via Expressa Marcio de Souza Rezende	Parada do Veículo		Alerta de Software	0	NÃO	-18,3657	-49,2151
	09/08/2024 13:16:28	GO - ITUMBIARA - Próx. Via Expressa Marcio de Souza Rezende	O veículo está bloqueado		Status	0	NÃO	-18,3657	-49,2151
	09/08/2024 13:16:28	GO - ITUMBIARA - Próx. Via Expressa Marcio de Souza Rezende	Ignição ligada		Status	0	NÃO	-18,3657	-49,2151
	09/08/2024 13:16:28	GO - ITUMBIARA - Próx. Via Expressa Marcio de Souza Rezende	Parada do Veículo		Alerta de Software	0	NÃO	-18,3657	-49,2151
	09/08/2024 13:14:28	GO - ITUMBIARA - Próx. Via Expressa Marcio de Souza Rezende	O veículo está bloqueado		Status	0	NÃO	-18,3658	-49,2151






## RELATÓRIO ANALÍTICO POR VEÍCULO


















Período: 08/08/2024 00:00:00 à 14/08/2024 23:59:59

Identificador: GJN9C33 SIMONE FH 2023

Placa: GJN9C33

- Legenda:**
-  Mensagens enviadas do Veículo (Veículo -> Central)
  -  Mensagens enviadas do Veículo (Controle de Jornada Cliente)
  -  Mensagens enviadas da Central (Central -> Veículo)



Sentido:	Data e Hora:	Localização:	Mensagem:	Modo Emergência	Tipo Mensagem:	Vel. (Km/h)	Log ?	Latitude	Longitude
	09/08/2024 13:14:28	GO - ITUMBIARA - Próx. Via Expressa Marcio de Souza Rezende	Ignição ligada		Status	0	NÃO	-18,3658	-49,2151
	09/08/2024 13:14:28	GO - ITUMBIARA - Próx. Via Expressa Marcio de Souza Rezende	Parada do Veículo		Alerta de Software	0	NÃO	-18,3658	-49,2151
	09/08/2024 13:12:28	GO - ITUMBIARA - Próx. Via Expressa Marcio de Souza Rezende	O veículo está bloqueado		Status	0	NÃO	-18,3658	-49,2151
	09/08/2024 13:12:28	GO - ITUMBIARA - Próx. Via Expressa Marcio de Souza Rezende	Ignição ligada		Status	0	NÃO	-18,3658	-49,2151
	09/08/2024 13:12:28	GO - ITUMBIARA - Próx. Via Expressa Marcio de Souza Rezende	Parada do Veículo		Alerta de Software	0	NÃO	-18,3658	-49,2151
	09/08/2024 13:10:28	GO - ITUMBIARA - Próx. Via Expressa Marcio de Souza Rezende	O veículo está bloqueado		Status	0	NÃO	-18,3658	-49,2151
	09/08/2024 13:10:28	GO - ITUMBIARA - Próx. Via Expressa Marcio de Souza Rezende	Ignição ligada		Status	0	NÃO	-18,3658	-49,2151
	09/08/2024 13:10:28	GO - ITUMBIARA - Próx. Via Expressa Marcio de Souza Rezende	Parada do Veículo		Alerta de Software	0	NÃO	-18,3658	-49,2151
	09/08/2024 13:08:28	GO - ITUMBIARA - Próx. Via Expressa Marcio de Souza Rezende	O veículo está bloqueado		Status	0	NÃO	-18,3658	-49,2151
	09/08/2024 13:08:28	GO - ITUMBIARA - Próx. Via Expressa Marcio de Souza Rezende	Ignição ligada		Status	0	NÃO	-18,3658	-49,2151
	09/08/2024 13:08:28	GO - ITUMBIARA - Próx. Via Expressa Marcio de Souza Rezende	Parada do Veículo		Alerta de Software	0	NÃO	-18,3658	-49,2151
	09/08/2024 13:06:28	GO - ITUMBIARA - Próx. Via Expressa Marcio de Souza Rezende	O veículo está bloqueado		Status	0	NÃO	-18,3658	-49,2151
	09/08/2024 13:06:28	GO - ITUMBIARA - Próx. Via Expressa Marcio de Souza Rezende	Ignição ligada		Status	0	NÃO	-18,3658	-49,2151
	09/08/2024 13:06:28	GO - ITUMBIARA - Próx. Via Expressa Marcio de Souza Rezende	Parada do Veículo		Alerta de Software	0	NÃO	-18,3658	-49,2151
	09/08/2024 13:04:28	GO - ITUMBIARA - Próx. Via Expressa Marcio de Souza Rezende	O veículo está bloqueado		Status	0	NÃO	-18,3657	-49,2150
	09/08/2024 13:04:28	GO - ITUMBIARA - Próx. Via Expressa Marcio de Souza Rezende	Ignição ligada		Status	0	NÃO	-18,3657	-49,2150
	09/08/2024 13:04:28	GO - ITUMBIARA - Próx. Via Expressa Marcio de Souza Rezende	Parada do Veículo		Alerta de Software	0	NÃO	-18,3657	-49,2150
	09/08/2024 13:02:28	GO - ITUMBIARA - Próx. Via Expressa Marcio de Souza Rezende	O veículo está bloqueado		Status	2	NÃO	-18,3658	-49,2151
	09/08/2024 13:02:28	GO - ITUMBIARA - Próx. Via Expressa Marcio de Souza Rezende	Ignição ligada		Status	2	NÃO	-18,3658	-49,2151
	09/08/2024 13:01:41	GO - ITUMBIARA - Próx. Via Expressa Marcio de Souza Rezende	Ignição ligada		Evento	0	NÃO	-18,3657	-49,2151
	09/08/2024 13:01:41	GO - ITUMBIARA - Próx. Via Expressa Marcio de Souza Rezende	O veículo está bloqueado		Status	0	NÃO	-18,3657	-49,2151
	09/08/2024 13:01:41	GO - ITUMBIARA - Próx. Via Expressa Marcio de Souza Rezende	Parada do Veículo		Alerta de Software	0	NÃO	-18,3657	-49,2151
	09/08/2024 13:00:28	GO - ITUMBIARA - Próx. Via Expressa Marcio de Souza Rezende	O veículo está bloqueado		Status	0	NÃO	-18,3657	-49,2151
	09/08/2024 13:00:28	GO - ITUMBIARA - Próx. Via Expressa Marcio de Souza Rezende	Parada do Veículo		Alerta de Software	0	NÃO	-18,3657	-49,2151
	09/08/2024 12:58:28	GO - ITUMBIARA - Próx. Via Expressa Marcio de Souza Rezende	O veículo está bloqueado		Status	0	NÃO	-18,3658	-49,2151
	09/08/2024 12:58:28	GO - ITUMBIARA - Próx. Via Expressa Marcio de Souza Rezende	Parada do Veículo		Alerta de Software	0	NÃO	-18,3658	-49,2151
	09/08/2024 12:56:28	GO - ITUMBIARA - Próx. Via Expressa Marcio de Souza Rezende	O veículo está bloqueado		Status	0	NÃO	-18,3658	-49,2151
	09/08/2024 12:56:28	GO - ITUMBIARA - Próx. Via Expressa Marcio de Souza Rezende	Parada do Veículo		Alerta de Software	0	NÃO	-18,3658	-49,2151

## RELATÓRIO ANALÍTICO POR VEÍCULO





























Período: 08/08/2024 00:00:00 à 14/08/2024 23:59:59

Identificador: GJN9C33 SIMONE FH 2023

Placa: GJN9C33

- Legenda:**
-  Mensagens enviadas do Veículo (Veículo -> Central)
  -  Mensagens enviadas do Veículo (Controle de Jornada Cliente)
  -  Mensagens enviadas da Central (Central -> Veículo)



Sentido:	Data e Hora:	Localização:	Mensagem:	Modo Emergência	Tipo Mensagem:	Vel. (Km/h)	Log ?	Latitude	Longitude
	09/08/2024 12:54:28	GO - ITUMBIARA - Próx. Via Expressa Marcio de Souza Rezende	O veículo está bloqueado		Status	0	NÃO	-18,3658	-49,2151
	09/08/2024 12:54:28	GO - ITUMBIARA - Próx. Via Expressa Marcio de Souza Rezende	Parada do Veículo		Alerta de Software	0	NÃO	-18,3658	-49,2151
	09/08/2024 12:52:28	GO - ITUMBIARA - Próx. Via Expressa Marcio de Souza Rezende	O veículo está bloqueado		Status	0	NÃO	-18,3658	-49,2151
	09/08/2024 12:52:28	GO - ITUMBIARA - Próx. Via Expressa Marcio de Souza Rezende	Parada do Veículo		Alerta de Software	0	NÃO	-18,3658	-49,2151
	09/08/2024 12:50:28	GO - ITUMBIARA - Próx. Via Expressa Marcio de Souza Rezende	O veículo está bloqueado		Status	0	NÃO	-18,3658	-49,2151
	09/08/2024 12:50:28	GO - ITUMBIARA - Próx. Via Expressa Marcio de Souza Rezende	Parada do Veículo		Alerta de Software	0	NÃO	-18,3658	-49,2151
	09/08/2024 12:48:28	GO - ITUMBIARA - Próx. Via Expressa Marcio de Souza Rezende	O veículo está bloqueado		Status	0	NÃO	-18,3658	-49,2151
	09/08/2024 12:48:28	GO - ITUMBIARA - Próx. Via Expressa Marcio de Souza Rezende	Parada do Veículo		Alerta de Software	0	NÃO	-18,3658	-49,2151
	09/08/2024 12:47:42	GO - ITUMBIARA - Próx. Via Expressa Marcio de Souza Rezende	Ignição desligada		Evento	0	NÃO	-18,3658	-49,2151
	09/08/2024 12:47:42	GO - ITUMBIARA - Próx. Via Expressa Marcio de Souza Rezende	O veículo está bloqueado		Status	0	NÃO	-18,3658	-49,2151
	09/08/2024 12:47:42	GO - ITUMBIARA - Próx. Via Expressa Marcio de Souza Rezende	Parada do Veículo		Alerta de Software	0	NÃO	-18,3658	-49,2151
	09/08/2024 12:46:28	GO - ITUMBIARA - Próx. Via Expressa Marcio de Souza Rezende	O veículo está bloqueado		Status	0	NÃO	-18,3658	-49,2151
	09/08/2024 12:46:28	GO - ITUMBIARA - Próx. Via Expressa Marcio de Souza Rezende	Ignição ligada		Status	0	NÃO	-18,3658	-49,2151
	09/08/2024 12:46:28	GO - ITUMBIARA - Próx. Via Expressa Marcio de Souza Rezende	Parada do Veículo		Alerta de Software	0	NÃO	-18,3658	-49,2151
	09/08/2024 12:45:51	GO - ITUMBIARA - Próx. Via Expressa Marcio de Souza Rezende	Ignição ligada		Status	0	NÃO	-18,3657	-49,2151
	09/08/2024 12:45:51	GO - ITUMBIARA - Próx. Via Expressa Marcio de Souza Rezende	Tempo de veículo parado excedido		Evento	0	NÃO	-18,3657	-49,2151
	09/08/2024 12:45:51	GO - ITUMBIARA - Próx. Via Expressa Marcio de Souza Rezende	O veículo está bloqueado		Status	0	NÃO	-18,3657	-49,2151
	09/08/2024 12:45:51	GO - ITUMBIARA - Próx. Via Expressa Marcio de Souza Rezende	Parada do Veículo		Alerta de Software	0	NÃO	-18,3657	-49,2151
	09/08/2024 12:44:28	GO - ITUMBIARA - Próx. Via Expressa Marcio de Souza Rezende	O veículo está bloqueado		Status	0	NÃO	-18,3657	-49,2150
	09/08/2024 12:44:28	GO - ITUMBIARA - Próx. Via Expressa Marcio de Souza Rezende	Ignição ligada		Status	0	NÃO	-18,3657	-49,2150
	09/08/2024 12:44:28	GO - ITUMBIARA - Próx. Via Expressa Marcio de Souza Rezende	Parada do Veículo		Alerta de Software	0	NÃO	-18,3657	-49,2150
	09/08/2024 12:42:28	GO - ITUMBIARA - Próx. Via Expressa Marcio de Souza Rezende	O veículo está bloqueado		Status	0	NÃO	-18,3657	-49,2150
	09/08/2024 12:42:28	GO - ITUMBIARA - Próx. Via Expressa Marcio de Souza Rezende	Ignição ligada		Status	0	NÃO	-18,3657	-49,2150
	09/08/2024 12:42:28	GO - ITUMBIARA - Próx. Via Expressa Marcio de Souza Rezende	Parada do Veículo		Alerta de Software	0	NÃO	-18,3657	-49,2150
	09/08/2024 12:40:28	GO - ITUMBIARA - Próx. Via Expressa Marcio de Souza Rezende	O veículo está bloqueado		Status	0	NÃO	-18,3657	-49,2151
	09/08/2024 12:40:28	GO - ITUMBIARA - Próx. Via Expressa Marcio de Souza Rezende	Ignição ligada		Status	0	NÃO	-18,3657	-49,2151
	09/08/2024 12:40:28	GO - ITUMBIARA - Próx. Via Expressa Marcio de Souza Rezende	Parada do Veículo		Alerta de Software	0	NÃO	-18,3657	-49,2151
	09/08/2024 12:38:28	GO - ITUMBIARA - Próx. Via Expressa Marcio de Souza Rezende	O veículo está bloqueado		Status	0	NÃO	-18,3657	-49,2151

## RELATÓRIO ANALÍTICO POR VEÍCULO























Período: 08/08/2024 00:00:00 à 14/08/2024 23:59:59

Identificador: GJN9C33 SIMONE FH 2023

Placa: GJN9C33

- Legenda:**
-  Mensagens enviadas do Veículo (Veículo -> Central)
  -  Mensagens enviadas do Veículo (Controle de Jornada Cliente)
  -  Mensagens enviadas da Central (Central -> Veículo)



Sentido:	Data e Hora:	Localização:	Mensagem:	Modo Emergência	Tipo Mensagem:	Vel. (Km/h)	Log ?	Latitude	Longitude
	09/08/2024 12:38:28	GO - ITUMBIARA - Próx. Via Expressa Marcio de Souza Rezende	Ignição ligada		Status	0	NÃO	-18,3657	-49,2151
	09/08/2024 12:38:28	GO - ITUMBIARA - Próx. Via Expressa Marcio de Souza Rezende	Parada do Veículo		Alerta de Software	0	NÃO	-18,3657	-49,2151
	09/08/2024 12:36:28	GO - ITUMBIARA - Próx. Via Expressa Marcio de Souza Rezende	O veículo está bloqueado		Status	0	NÃO	-18,3657	-49,2151
	09/08/2024 12:36:28	GO - ITUMBIARA - Próx. Via Expressa Marcio de Souza Rezende	Ignição ligada		Status	0	NÃO	-18,3657	-49,2151
	09/08/2024 12:36:28	GO - ITUMBIARA - Próx. Via Expressa Marcio de Souza Rezende	Parada do Veículo		Alerta de Software	0	NÃO	-18,3657	-49,2151
	09/08/2024 12:35:31	GO - ITUMBIARA - Próx. Via Expressa Marcio de Souza Rezende	Ignição ligada		Evento	0	NÃO	-18,3657	-49,2151
	09/08/2024 12:35:31	GO - ITUMBIARA - Próx. Via Expressa Marcio de Souza Rezende	O veículo está bloqueado		Status	0	NÃO	-18,3657	-49,2151
	09/08/2024 12:35:31	GO - ITUMBIARA - Próx. Via Expressa Marcio de Souza Rezende	Parada do Veículo		Alerta de Software	0	NÃO	-18,3657	-49,2151
	09/08/2024 12:34:28	GO - ITUMBIARA - Próx. Via Expressa Marcio de Souza Rezende	O veículo está bloqueado		Status	0	NÃO	-18,3657	-49,2151
	09/08/2024 12:34:28	GO - ITUMBIARA - Próx. Via Expressa Marcio de Souza Rezende	Parada do Veículo		Alerta de Software	0	NÃO	-18,3657	-49,2151
	09/08/2024 12:32:28	GO - ITUMBIARA - Próx. Via Expressa Marcio de Souza Rezende	O veículo está bloqueado		Status	0	NÃO	-18,3657	-49,2151
	09/08/2024 12:32:28	GO - ITUMBIARA - Próx. Via Expressa Marcio de Souza Rezende	Parada do Veículo		Alerta de Software	0	NÃO	-18,3657	-49,2151
	09/08/2024 12:30:28	GO - ITUMBIARA - Próx. Via Expressa Marcio de Souza Rezende	O veículo está bloqueado		Status	0	NÃO	-18,3657	-49,2151
	09/08/2024 12:30:28	GO - ITUMBIARA - Próx. Via Expressa Marcio de Souza Rezende	Parada do Veículo		Alerta de Software	0	NÃO	-18,3657	-49,2151
	09/08/2024 12:28:28	GO - ITUMBIARA - Próx. Via Expressa Marcio de Souza Rezende	O veículo está bloqueado		Status	0	NÃO	-18,3657	-49,2151
	09/08/2024 12:28:28	GO - ITUMBIARA - Próx. Via Expressa Marcio de Souza Rezende	Parada do Veículo		Alerta de Software	0	NÃO	-18,3657	-49,2151
	09/08/2024 12:26:28	GO - ITUMBIARA - Próx. Via Expressa Marcio de Souza Rezende	O veículo está bloqueado		Status	0	NÃO	-18,3657	-49,2151
	09/08/2024 12:26:28	GO - ITUMBIARA - Próx. Via Expressa Marcio de Souza Rezende	Parada do Veículo		Alerta de Software	0	NÃO	-18,3657	-49,2151
	09/08/2024 12:24:28	GO - ITUMBIARA - Próx. Via Expressa Marcio de Souza Rezende	O veículo está bloqueado		Status	0	NÃO	-18,3657	-49,2151
	09/08/2024 12:24:28	GO - ITUMBIARA - Próx. Via Expressa Marcio de Souza Rezende	Parada do Veículo		Alerta de Software	0	NÃO	-18,3657	-49,2151
	09/08/2024 12:22:28	GO - ITUMBIARA - Próx. Via Expressa Marcio de Souza Rezende	O veículo está bloqueado		Status	0	NÃO	-18,3657	-49,2151
	09/08/2024 12:22:28	GO - ITUMBIARA - Próx. Via Expressa Marcio de Souza Rezende	Parada do Veículo		Alerta de Software	0	NÃO	-18,3657	-49,2151
	09/08/2024 12:20:28	GO - ITUMBIARA - Próx. Via Expressa Marcio de Souza Rezende	O veículo está bloqueado		Status	0	NÃO	-18,3657	-49,2151
	09/08/2024 12:20:28	GO - ITUMBIARA - Próx. Via Expressa Marcio de Souza Rezende	Parada do Veículo		Alerta de Software	0	NÃO	-18,3657	-49,2151
	09/08/2024 12:18:28	GO - ITUMBIARA - Próx. Via Expressa Marcio de Souza Rezende	O veículo está bloqueado		Status	0	NÃO	-18,3657	-49,2151
	09/08/2024 12:18:28	GO - ITUMBIARA - Próx. Via Expressa Marcio de Souza Rezende	Parada do Veículo		Alerta de Software	0	NÃO	-18,3657	-49,2151
	09/08/2024 12:16:28	GO - ITUMBIARA - Próx. Via Expressa Marcio de Souza Rezende	O veículo está bloqueado		Status	0	NÃO	-18,3657	-49,2151
	09/08/2024 12:16:28	GO - ITUMBIARA - Próx. Via Expressa Marcio de Souza Rezende	Parada do Veículo		Alerta de Software	0	NÃO	-18,3657	-49,2151

## RELATÓRIO ANALÍTICO POR VEÍCULO












Período: 08/08/2024 00:00:00 à 14/08/2024 23:59:59

Identificador: GJN9C33 SIMONE FH 2023

Placa: GJN9C33

- Legenda:**
-  Mensagens enviadas do Veículo (Veículo -> Central)
  -  Mensagens enviadas do Veículo (Controle de Jornada Cliente)
  -  Mensagens enviadas da Central (Central -> Veículo)



Sentido:	Data e Hora:	Localização:	Mensagem:	Modo Emergência	Tipo Mensagem:	Vel. (Km/h)	Log ?	Latitude	Longitude
	09/08/2024 12:14:28	GO - ITUMBIARA - Próx. Via Expressa Marcio de Souza Rezende	O veículo está bloqueado		Status	0	NÃO	-18,3657	-49,2151
	09/08/2024 12:14:28	GO - ITUMBIARA - Próx. Via Expressa Marcio de Souza Rezende	Parada do Veículo		Alerta de Software	0	NÃO	-18,3657	-49,2151
	09/08/2024 12:12:28	GO - ITUMBIARA - Próx. Via Expressa Marcio de Souza Rezende	O veículo está bloqueado		Status	0	NÃO	-18,3658	-49,2151
	09/08/2024 12:12:28	GO - ITUMBIARA - Próx. Via Expressa Marcio de Souza Rezende	Parada do Veículo		Alerta de Software	0	NÃO	-18,3658	-49,2151
	09/08/2024 12:10:28	GO - ITUMBIARA - Próx. Via Expressa Marcio de Souza Rezende	O veículo está bloqueado		Status	0	NÃO	-18,3658	-49,2151
	09/08/2024 12:10:28	GO - ITUMBIARA - Próx. Via Expressa Marcio de Souza Rezende	Parada do Veículo		Alerta de Software	0	NÃO	-18,3658	-49,2151
	09/08/2024 12:08:28	GO - ITUMBIARA - Próx. Via Expressa Marcio de Souza Rezende	O veículo está bloqueado		Status	0	NÃO	-18,3658	-49,2151
	09/08/2024 12:08:28	GO - ITUMBIARA - Próx. Via Expressa Marcio de Souza Rezende	Parada do Veículo		Alerta de Software	0	NÃO	-18,3658	-49,2151
	09/08/2024 12:06:28	GO - ITUMBIARA - Próx. Via Expressa Marcio de Souza Rezende	O veículo está bloqueado		Status	0	NÃO	-18,3658	-49,2151
	09/08/2024 12:06:28	GO - ITUMBIARA - Próx. Via Expressa Marcio de Souza Rezende	Parada do Veículo		Alerta de Software	0	NÃO	-18,3658	-49,2151
	09/08/2024 12:04:28	GO - ITUMBIARA - Próx. Via Expressa Marcio de Souza Rezende	O veículo está bloqueado		Status	0	NÃO	-18,3658	-49,2151
	09/08/2024 12:04:28	GO - ITUMBIARA - Próx. Via Expressa Marcio de Souza Rezende	Parada do Veículo		Alerta de Software	0	NÃO	-18,3658	-49,2151
	09/08/2024 12:02:28	GO - ITUMBIARA - Próx. Rua Quinze	O veículo está bloqueado		Status	0	NÃO	-18,3658	-49,2152
	09/08/2024 12:02:28	GO - ITUMBIARA - Próx. Rua Quinze	Parada do Veículo		Alerta de Software	0	NÃO	-18,3658	-49,2152
	09/08/2024 12:00:28	GO - ITUMBIARA - Próx. Rua Quinze	O veículo está bloqueado		Status	0	NÃO	-18,3658	-49,2152
	09/08/2024 12:00:28	GO - ITUMBIARA - Próx. Rua Quinze	Parada do Veículo		Alerta de Software	0	NÃO	-18,3658	-49,2152
	09/08/2024 11:58:28	GO - ITUMBIARA - Próx. Via Expressa Marcio de Souza Rezende	O veículo está bloqueado		Status	0	NÃO	-18,3658	-49,2151
	09/08/2024 11:58:28	GO - ITUMBIARA - Próx. Via Expressa Marcio de Souza Rezende	Parada do Veículo		Alerta de Software	0	NÃO	-18,3658	-49,2151
	09/08/2024 11:56:28	GO - ITUMBIARA - Próx. Via Expressa Marcio de Souza Rezende	O veículo está bloqueado		Status	0	NÃO	-18,3657	-49,2151
	09/08/2024 11:56:28	GO - ITUMBIARA - Próx. Via Expressa Marcio de Souza Rezende	Parada do Veículo		Alerta de Software	0	NÃO	-18,3657	-49,2151
	09/08/2024 11:54:28	GO - ITUMBIARA - Próx. Via Expressa Marcio de Souza Rezende	O veículo está bloqueado		Status	0	NÃO	-18,3657	-49,2151
	09/08/2024 11:54:28	GO - ITUMBIARA - Próx. Via Expressa Marcio de Souza Rezende	Parada do Veículo		Alerta de Software	0	NÃO	-18,3657	-49,2151
	09/08/2024 11:52:28	GO - ITUMBIARA - Próx. Via Expressa Marcio de Souza Rezende	O veículo está bloqueado		Status	0	NÃO	-18,3657	-49,2151
	09/08/2024 11:52:28	GO - ITUMBIARA - Próx. Via Expressa Marcio de Souza Rezende	Parada do Veículo		Alerta de Software	0	NÃO	-18,3657	-49,2151
	09/08/2024 11:50:28	GO - ITUMBIARA - Próx. Via Expressa Marcio de Souza Rezende	O veículo está bloqueado		Status	0	NÃO	-18,3657	-49,2151
	09/08/2024 11:50:28	GO - ITUMBIARA - Próx. Via Expressa Marcio de Souza Rezende	Parada do Veículo		Alerta de Software	0	NÃO	-18,3657	-49,2151
	09/08/2024 11:50:01	GO - ITUMBIARA - Próx. Via Expressa Marcio de Souza Rezende	Ignição desligada		Evento	0	NÃO	-18,3657	-49,2151
	09/08/2024 11:50:01	GO - ITUMBIARA - Próx. Via Expressa Marcio de Souza Rezende	O veículo está bloqueado		Status	0	NÃO	-18,3657	-49,2151
	09/08/2024 11:50:01	GO - ITUMBIARA - Próx. Via Expressa Marcio de Souza Rezende	Parada do Veículo		Alerta de Software	0	NÃO	-18,3657	-49,2151

RELATÓRIO ANALÍTICO POR VEÍCULO

Período: 08/08/2024 00:00:00 à 14/08/2024 23:59:59

Identificador: GJN9C33 SIMONE FH 2023

Placa: GJN9C33

Legenda:

Mensagens enviadas do Veículo (Veículo -> Central)

Mensagens enviadas do Veículo (Controle de Jornada Cliente)

Mensagens enviadas da Central (Central -> Veículo)



Sentido:	Data e Hora:	Localização:	Mensagem:	Modo Emergência	Tipo Mensagem:	Vel. (Km/h)	Log ?	Latitude	Longitude
	09/08/2024 11:48:28	GO - ITUMBIARA - Via Expressa Marcio de Souza Rezende	Ignição ligada		Status	0	NÃO	-18,3656	-49,2148
	09/08/2024 11:48:28	GO - ITUMBIARA - Via Expressa Marcio de Souza Rezende	O veículo está bloqueado		Status	0	NÃO	-18,3656	-49,2148
	09/08/2024 11:48:28	GO - ITUMBIARA - Via Expressa Marcio de Souza Rezende	Parada do Veículo		Alerta de Software	0	NÃO	-18,3656	-49,2148
	09/08/2024 11:48:01	GO - ITUMBIARA - Via Expressa Marcio de Souza Rezende	Ignição ligada		Evento	0	NÃO	-18,3656	-49,2148
	09/08/2024 11:48:01	GO - ITUMBIARA - Via Expressa Marcio de Souza Rezende	O veículo está bloqueado		Status	0	NÃO	-18,3656	-49,2148
	09/08/2024 11:48:01	GO - ITUMBIARA - Via Expressa Marcio de Souza Rezende	Parada do Veículo		Alerta de Software	0	NÃO	-18,3656	-49,2148
	09/08/2024 11:46:28	GO - ITUMBIARA - Via Expressa Marcio de Souza Rezende	O veículo está bloqueado		Status	0	NÃO	-18,3656	-49,2148
	09/08/2024 11:46:28	GO - ITUMBIARA - Via Expressa Marcio de Souza Rezende	Parada do Veículo		Alerta de Software	0	NÃO	-18,3656	-49,2148
	09/08/2024 11:46:19	GO - ITUMBIARA - Via Expressa Marcio de Souza Rezende	Ignição desligada		Evento	0	NÃO	-18,3656	-49,2148
	09/08/2024 11:46:19	GO - ITUMBIARA - Via Expressa Marcio de Souza Rezende	O veículo está bloqueado		Status	0	NÃO	-18,3656	-49,2148
	09/08/2024 11:46:19	GO - ITUMBIARA - Via Expressa Marcio de Souza Rezende	Parada do Veículo		Alerta de Software	0	NÃO	-18,3656	-49,2148
	09/08/2024 11:45:50	GO - ITUMBIARA - Via Expressa Marcio de Souza Rezende	09 PARADA PARA MANUTENCAO 09 PARADA MANUTENCAO: LOCAL:CRC PREVISAO DE REINICIO DATA: HORA: ID MOTORISTA:0805		Macro		NÃO	-18,3656	-49,2148
	09/08/2024 11:44:28	GO - ITUMBIARA - Via Expressa Marcio de Souza Rezende	Ignição ligada		Status	7	NÃO	-18,3654	-49,2146
	09/08/2024 11:42:28	GO - ITUMBIARA - Próx. BR-153	Ignição ligada		Status	60	NÃO	-18,3772	-49,2109
	09/08/2024 11:41:27	GO - ITUMBIARA - Via Expressa Múcio Souza Rezende	Cobertura de câmera ou motorista não detectado		Evento	27	NÃO	-18,3843	-49,2084
	09/08/2024 11:40:28	GO - ITUMBIARA - BR-153	Ignição ligada		Status	55	NÃO	-18,3812	-49,2093
	09/08/2024 11:40:00	GO - ITUMBIARA - BR-153	Cobertura de câmera ou motorista não detectado		Evento	32	NÃO	-18,3782	-49,2103
	09/08/2024 11:38:28	GO - ITUMBIARA - BR-153	Ignição ligada		Status	64	NÃO	-18,3871	-49,2071
	09/08/2024 11:36:28	GO - ITUMBIARA - BR-153	Ignição ligada		Status	57	NÃO	-18,3862	-49,2076
	09/08/2024 11:35:57	GO - ITUMBIARA - BR-153	Cobertura de câmera ou motorista não detectado		Evento	28	NÃO	-18,3828	-49,2087
	09/08/2024 11:34:28	GO - ITUMBIARA - Próx. BR-153	Ignição ligada		Status	0	NÃO	-18,3820	-49,2091
	09/08/2024 11:34:28	GO - ITUMBIARA - Próx. BR-153	Parada do Veículo		Alerta de Software	0	NÃO	-18,3820	-49,2091
	09/08/2024 11:32:28	GO - ITUMBIARA - BR-153	Ignição ligada		Status	55	NÃO	-18,3824	-49,2086
	09/08/2024 11:30:28	GO - ITUMBIARA - BR-153	Ignição ligada		Status	57	NÃO	-18,3987	-49,2035
	09/08/2024 11:28:28	GO - ITUMBIARA - BR-153	Ignição ligada		Status	45	NÃO	-18,4131	-49,1944
	09/08/2024 11:26:28	MG - ARAPORÃ - BR-153	Ignição ligada		Status	46	NÃO	-18,4295	-49,1923
	09/08/2024 11:26:01	MG - ARAPORÃ - BR-153	Cobertura de câmera ou motorista não detectado		Evento	27	NÃO	-18,4319	-49,1915
	09/08/2024 11:24:40	MG - ARAPORÃ - BR-153	Cobertura de câmera ou motorista não detectado		Evento	19	NÃO	-18,4292	-49,1929
	09/08/2024 11:24:28	MG - ARAPORÃ - BR-153	Ignição ligada		Status	17	NÃO	-18,4288	-49,1931
	09/08/2024 11:22:28	MG - ARAPORÃ - BR-153	Ignição ligada		Status	0	NÃO	-18,4282	-49,1933
	09/08/2024 11:22:28	MG - ARAPORÃ - BR-153	O veículo está bloqueado		Status	0	NÃO	-18,4282	-49,1933
	09/08/2024 11:22:28	MG - ARAPORÃ - BR-153	Parada do Veículo		Alerta de Software	0	NÃO	-18,4282	-49,1933
	09/08/2024 11:22:24	MENSAGEM ENVIADA PELA CENTRAL   Enviada por: integração		Desligar Bloqueio	Comando		-		
	09/08/2024 11:20:28	MG - ARAPORÃ - BR-153	Ignição ligada		Status	0	NÃO	-18,4282	-49,1933






## RELATÓRIO ANALÍTICO POR VEÍCULO






























Período: 08/08/2024 00:00:00 à 14/08/2024 23:59:59

Identificador: GJN9C33 SIMONE FH 2023

Placa: GJN9C33




- Legenda:**
-  Mensagens enviadas do Veículo (Veículo -> Central)
  -  Mensagens enviadas do Veículo (Controle de Jornada Cliente)
  -  Mensagens enviadas da Central (Central -> Veículo)



Sentido:	Data e Hora:	Localização:	Mensagem:	Modo Emergência	Tipo Mensagem:	Vel. (Km/h)	Log ?	Latitude	Longitude
	09/08/2024 11:20:28	MG - ARAPORÃ - BR-153	O veículo está bloqueado		Status	0	NÃO	-18,4282	-49,1933
	09/08/2024 11:20:28	MG - ARAPORÃ - BR-153	Parada do Veículo		Alerta de Software	0	NÃO	-18,4282	-49,1933
	09/08/2024 11:19:46	MG - ARAPORÃ - BR-153	11 REINICIO DE VIAGEM 11 REINICIO DE VIAGEM ID MOTORISTA:0805		Macro		NÃO	-18,4282	-49,1933
	09/08/2024 11:19:04	MG - ARAPORÃ - BR-153	Ignição ligada		Evento	0	NÃO	-18,4282	-49,1933
	09/08/2024 11:19:04	MG - ARAPORÃ - BR-153	O veículo está bloqueado		Status	0	NÃO	-18,4282	-49,1933
	09/08/2024 11:19:04	MG - ARAPORÃ - BR-153	Parada do Veículo		Alerta de Software	0	NÃO	-18,4282	-49,1933
	09/08/2024 11:18:28	MG - ARAPORÃ - BR-153	O veículo está bloqueado		Status	0	NÃO	-18,4282	-49,1933
	09/08/2024 11:18:28	MG - ARAPORÃ - BR-153	Parada do Veículo		Alerta de Software	0	NÃO	-18,4282	-49,1933
	09/08/2024 11:17:00	MENSAGEM ENVIADA PELA CENTRAL   Enviada por: integração	Habilitar sensor de violação de painel		Comando		-		
	09/08/2024 11:16:59	MENSAGEM ENVIADA PELA CENTRAL   Enviada por: integração	Habilitar sensor de porta do carona		Comando		-		
	09/08/2024 11:16:59	MENSAGEM ENVIADA PELA CENTRAL   Enviada por: integração	Habilitar sensor de porta do motorista		Comando		-		
	09/08/2024 11:16:57	MENSAGEM ENVIADA PELA CENTRAL   Enviada por: integração	Habilitar sensor de desengate		Comando		-		
	09/08/2024 11:16:56	MENSAGEM ENVIADA PELA CENTRAL   Enviada por: integração	Desabilitar Botão de Abertura de Trava de Baú		Comando		-		
	09/08/2024 11:16:33	MG - ARAPORÃ - BR-153	11 REINICIO DE VIAGEM 11 REINICIO DE VIAGEM ID MOTORISTA:0805		Macro		NÃO	-18,4282	-49,1933
	09/08/2024 11:16:28	MG - ARAPORÃ - BR-153	O veículo está bloqueado		Status	0	NÃO	-18,4282	-49,1933
	09/08/2024 11:16:28	MG - ARAPORÃ - BR-153	Parada do Veículo		Alerta de Software	0	NÃO	-18,4282	-49,1933
	09/08/2024 11:14:28	MG - ARAPORÃ - BR-153	O veículo está bloqueado		Status	0	NÃO	-18,4282	-49,1933
	09/08/2024 11:14:28	MG - ARAPORÃ - BR-153	Parada do Veículo		Alerta de Software	0	NÃO	-18,4282	-49,1933
	09/08/2024 11:12:28	MG - ARAPORÃ - BR-153	O veículo está bloqueado		Status	0	NÃO	-18,4282	-49,1933
	09/08/2024 11:12:28	MG - ARAPORÃ - BR-153	Parada do Veículo		Alerta de Software	0	NÃO	-18,4282	-49,1933
	09/08/2024 11:10:28	MG - ARAPORÃ - BR-153	O veículo está bloqueado		Status	0	NÃO	-18,4282	-49,1933
	09/08/2024 11:10:28	MG - ARAPORÃ - BR-153	Parada do Veículo		Alerta de Software	0	NÃO	-18,4282	-49,1933
	09/08/2024 11:08:28	MG - ARAPORÃ - BR-153	O veículo está bloqueado		Status	0	NÃO	-18,4282	-49,1933
	09/08/2024 11:08:28	MG - ARAPORÃ - BR-153	Parada do Veículo		Alerta de Software	0	NÃO	-18,4282	-49,1933
	09/08/2024 11:06:28	MG - ARAPORÃ - BR-153	O veículo está bloqueado		Status	0	NÃO	-18,4282	-49,1933
	09/08/2024 11:06:28	MG - ARAPORÃ - BR-153	Parada do Veículo		Alerta de Software	0	NÃO	-18,4282	-49,1933
	09/08/2024 11:04:28	MG - ARAPORÃ - BR-153	O veículo está bloqueado		Status	0	NÃO	-18,4282	-49,1933
	09/08/2024 11:04:28	MG - ARAPORÃ - BR-153	Parada do Veículo		Alerta de Software	0	NÃO	-18,4282	-49,1933
	09/08/2024 11:02:28	MG - ARAPORÃ - BR-153	O veículo está bloqueado		Status	0	NÃO	-18,4282	-49,1933
	09/08/2024 11:02:28	MG - ARAPORÃ - BR-153	Parada do Veículo		Alerta de Software	0	NÃO	-18,4282	-49,1933
	09/08/2024 11:00:28	MG - ARAPORÃ - BR-153	O veículo está bloqueado		Status	0	NÃO	-18,4282	-49,1933
	09/08/2024 11:00:28	MG - ARAPORÃ - BR-153	Parada do Veículo		Alerta de Software	0	NÃO	-18,4282	-49,1933
	09/08/2024 10:58:28	MG - ARAPORÃ - BR-153	O veículo está bloqueado		Status	0	NÃO	-18,4282	-49,1933
	09/08/2024 10:58:28	MG - ARAPORÃ - BR-153	Parada do Veículo		Alerta de Software	0	NÃO	-18,4282	-49,1933

RELATÓRIO ANALÍTICO POR VEÍCULO

Período: 08/08/2024 00:00:00 à 14/08/2024 23:59:59  
Identificador: GJN9C33 SIMONE FH 2023  
Placa: GJN9C33

- Legenda:**
-  Mensagens enviadas do Veículo (Veículo -> Central)
  -  Mensagens enviadas do Veículo (Controle de Jornada Cliente)
  -  Mensagens enviadas da Central (Central -> Veículo)






Sentido:	Data e Hora:	Localização:	Mensagem:	Modo Emergência	Tipo Mensagem:	Vel. (Km/h)	Log ?	Latitude	Longitude
	09/08/2024 10:56:28	MG - ARAPORÃ - BR-153	O veículo está bloqueado		Status	0	NÃO	-18,4282	-49,1933
	09/08/2024 10:56:28	MG - ARAPORÃ - BR-153	Parada do Veículo		Alerta de Software	0	NÃO	-18,4282	-49,1933
	09/08/2024 10:54:28	MG - ARAPORÃ - BR-153	O veículo está bloqueado		Status	0	NÃO	-18,4282	-49,1933
	09/08/2024 10:54:28	MG - ARAPORÃ - BR-153	Parada do Veículo		Alerta de Software	0	NÃO	-18,4282	-49,1933
	09/08/2024 10:52:28	MG - ARAPORÃ - BR-153	O veículo está bloqueado		Status	0	NÃO	-18,4282	-49,1933
	09/08/2024 10:52:28	MG - ARAPORÃ - BR-153	Parada do Veículo		Alerta de Software	0	NÃO	-18,4282	-49,1933
	09/08/2024 10:50:28	MG - ARAPORÃ - BR-153	O veículo está bloqueado		Status	0	NÃO	-18,4282	-49,1933
	09/08/2024 10:50:28	MG - ARAPORÃ - BR-153	Parada do Veículo		Alerta de Software	0	NÃO	-18,4282	-49,1933
	09/08/2024 10:48:28	MG - ARAPORÃ - BR-153	O veículo está bloqueado		Status	0	NÃO	-18,4282	-49,1933
	09/08/2024 10:48:28	MG - ARAPORÃ - BR-153	Parada do Veículo		Alerta de Software	0	NÃO	-18,4282	-49,1933
	09/08/2024 10:46:28	MG - ARAPORÃ - BR-153	O veículo está bloqueado		Status	0	NÃO	-18,4282	-49,1933
	09/08/2024 10:46:28	MG - ARAPORÃ - BR-153	Parada do Veículo		Alerta de Software	0	NÃO	-18,4282	-49,1933
	09/08/2024 10:44:28	MG - ARAPORÃ - BR-153	O veículo está bloqueado		Status	0	NÃO	-18,4282	-49,1933
	09/08/2024 10:44:28	MG - ARAPORÃ - BR-153	Parada do Veículo		Alerta de Software	0	NÃO	-18,4282	-49,1933
	09/08/2024 10:42:28	MG - ARAPORÃ - BR-153	O veículo está bloqueado		Status	0	NÃO	-18,4282	-49,1933
	09/08/2024 10:42:28	MG - ARAPORÃ - BR-153	Parada do Veículo		Alerta de Software	0	NÃO	-18,4282	-49,1933
	09/08/2024 10:40:28	MG - ARAPORÃ - BR-153	O veículo está bloqueado		Status	0	NÃO	-18,4282	-49,1933
	09/08/2024 10:40:28	MG - ARAPORÃ - BR-153	Parada do Veículo		Alerta de Software	0	NÃO	-18,4282	-49,1933
	09/08/2024 10:38:28	MG - ARAPORÃ - BR-153	O veículo está bloqueado		Status	0	NÃO	-18,4282	-49,1933
	09/08/2024 10:38:28	MG - ARAPORÃ - BR-153	Parada do Veículo		Alerta de Software	0	NÃO	-18,4282	-49,1933
	09/08/2024 10:36:28	MG - ARAPORÃ - BR-153	O veículo está bloqueado		Status	0	NÃO	-18,4282	-49,1933
	09/08/2024 10:36:28	MG - ARAPORÃ - BR-153	Parada do Veículo		Alerta de Software	0	NÃO	-18,4282	-49,1933
	09/08/2024 10:34:28	MG - ARAPORÃ - BR-153	O veículo está bloqueado		Status	0	NÃO	-18,4282	-49,1933
	09/08/2024 10:34:28	MG - ARAPORÃ - BR-153	Parada do Veículo		Alerta de Software	0	NÃO	-18,4282	-49,1933
	09/08/2024 10:32:28	MG - ARAPORÃ - BR-153	O veículo está bloqueado		Status	0	NÃO	-18,4282	-49,1933
	09/08/2024 10:32:28	MG - ARAPORÃ - BR-153	Parada do Veículo		Alerta de Software	0	NÃO	-18,4282	-49,1933
	09/08/2024 10:31:50	MG - ARAPORÃ - BR-153	Ignição desligada		Evento	0	NÃO	-18,4282	-49,1933
	09/08/2024 10:31:50	MG - ARAPORÃ - BR-153	O veículo está bloqueado		Status	0	NÃO	-18,4282	-49,1933
	09/08/2024 10:31:50	MG - ARAPORÃ - BR-153	Parada do Veículo		Alerta de Software	0	NÃO	-18,4282	-49,1933
	09/08/2024 10:31:07	MG - ARAPORÃ - BR-153	09 PARADA PARA MANUTENCAO 09 PARADA MANUTENCAO: LOCAL: PREVISAO DE REINICIO DATA: HORA: ID MOTORISTA:0805		Macro		NÃO	-18,4282	-49,1933
	09/08/2024 10:30:28	MG - ARAPORÃ - BR-153	Ignição ligada		Status	0	NÃO	-18,4282	-49,1933
	09/08/2024 10:30:28	MG - ARAPORÃ - BR-153	Parada do Veículo		Alerta de Software	0	NÃO	-18,4282	-49,1933
	09/08/2024 10:28:28	MG - ARAPORÃ - Próx. BR-153	Ignição ligada		Status	30	NÃO	-18,4235	-49,1946
	09/08/2024 10:26:28	MG - ARAPORÃ - BR-153	Ignição ligada		Status	51	NÃO	-18,4303	-49,1920

## RELATÓRIO ANALÍTICO POR VEÍCULO




































Período: 08/08/2024 00:00:00 à 14/08/2024 23:59:59

Identificador: GJN9C33 SIMONE FH 2023

Placa: GJN9C33

- Legenda:**
-  Mensagens enviadas do Veículo (Veículo -> Central)
  -  Mensagens enviadas do Veículo (Controle de Jornada Cliente)
  -  Mensagens enviadas da Central (Central -> Veículo)



Sentido:	Data e Hora:	Localização:	Mensagem:	Modo Emergência	Tipo Mensagem:	Vel. (Km/h)	Log ?	Latitude	Longitude
	09/08/2024 10:24:28	MG - ARAPORÃ - BR-153	Ignição ligada		Status	74	NÃO	-18,4477	-49,1877
	09/08/2024 10:22:28	MG - ARAPORÃ - BR-153	Ignição ligada		Status	74	NÃO	-18,4707	-49,1883
	09/08/2024 10:20:28	MG - ARAPORÃ - BR-153	Ignição ligada		Status	72	NÃO	-18,4935	-49,1887
	09/08/2024 10:18:28	MG - ARAPORÃ - BR-153	Ignição ligada		Status	68	NÃO	-18,5161	-49,1895
	09/08/2024 10:16:28	MG - ARAPORÃ - BR-153	Ignição ligada		Status	55	NÃO	-18,5336	-49,1923
	09/08/2024 10:14:28	MG - CENTRALINA - BR-153	Ignição ligada		Status	66	NÃO	-18,5557	-49,1938
	09/08/2024 10:13:03	MG - CENTRALINA - BR-153	Cobertura de câmera ou motorista não detectado		Evento	27	NÃO	-18,5685	-49,1937
	09/08/2024 10:12:28	MG - CENTRALINA - Próx. BR-153	Ignição ligada		Status	15	NÃO	-18,5695	-49,1933
	09/08/2024 10:12:02	MG - CENTRALINA - Próx. BR-153	Cobertura de câmera ou motorista não detectado		Evento	18	NÃO	-18,5700	-49,1923
	09/08/2024 10:10:28	MG - CENTRALINA - Próx. BR-153	Ignição ligada		Status	0	NÃO	-18,5708	-49,1921
	09/08/2024 10:10:28	MG - CENTRALINA - Próx. BR-153	Parada do Veículo		Alerta de Software	0	NÃO	-18,5708	-49,1921
	09/08/2024 10:10:22	MENSAGEM ENVIADA PELA CENTRAL   Enviada por: integração		Desabilitar Botão de Abertura de Trava de Baú	Comando		-		
	09/08/2024 10:10:22	MENSAGEM ENVIADA PELA CENTRAL   Enviada por: integração		Habilitar sensor de porta do carona	Comando		-		
	09/08/2024 10:10:17	MENSAGEM ENVIADA PELA CENTRAL   Enviada por: integração		Habilitar sensor de violação de painel	Comando		-		
	09/08/2024 10:10:16	MENSAGEM ENVIADA PELA CENTRAL   Enviada por: integração		Habilitar sensor de desengate	Comando		-		
	09/08/2024 10:10:14	MENSAGEM ENVIADA PELA CENTRAL   Enviada por: integração		Habilitar sensor de porta do motorista	Comando		-		
	09/08/2024 10:09:48	MG - CENTRALINA - Próx. BR-153	11 REINICIO DE VIAGEM 11 REINICIO DE VIAGEM ID MOTORISTA:0805		Macro		NÃO	-18,5708	-49,1921
	09/08/2024 10:09:20	MG - CENTRALINA - Próx. BR-153	Ignição ligada		Evento	0	NÃO	-18,5708	-49,1921
	09/08/2024 10:09:20	MG - CENTRALINA - Próx. BR-153	Parada do Veículo		Alerta de Software	0	NÃO	-18,5708	-49,1921
	09/08/2024 10:08:28	MG - CENTRALINA - Próx. BR-153	Parada do Veículo		Alerta de Software	0	NÃO	-18,5708	-49,1921
	09/08/2024 10:06:28	MG - CENTRALINA - Próx. BR-153	Parada do Veículo		Alerta de Software	0	NÃO	-18,5708	-49,1921
	09/08/2024 10:04:28	MG - CENTRALINA - Próx. BR-153	Parada do Veículo		Alerta de Software	0	NÃO	-18,5708	-49,1921
	09/08/2024 10:02:28	MG - CENTRALINA - Próx. BR-153	Parada do Veículo		Alerta de Software	0	NÃO	-18,5708	-49,1921
	09/08/2024 10:00:28	MG - CENTRALINA - Próx. BR-153	Parada do Veículo		Alerta de Software	0	NÃO	-18,5708	-49,1921
	09/08/2024 09:58:28	MG - CENTRALINA - Próx. BR-153	Parada do Veículo		Alerta de Software	0	NÃO	-18,5708	-49,1921
	09/08/2024 09:56:28	MG - CENTRALINA - Próx. BR-153	Parada do Veículo		Alerta de Software	0	NÃO	-18,5708	-49,1921
	09/08/2024 09:54:28	MG - CENTRALINA - Próx. BR-153	Parada do Veículo		Alerta de Software	0	NÃO	-18,5708	-49,1921
	09/08/2024 09:52:28	MG - CENTRALINA - Próx. BR-153	Parada do Veículo		Alerta de Software	0	NÃO	-18,5708	-49,1921
	09/08/2024 09:50:28	MG - CENTRALINA - Próx. BR-153	Parada do Veículo		Alerta de Software	0	NÃO	-18,5708	-49,1921
	09/08/2024 09:48:28	MG - CENTRALINA - Próx. BR-153	Parada do Veículo		Alerta de Software	0	NÃO	-18,5708	-49,1921
	09/08/2024 09:46:28	MG - CENTRALINA - Próx. BR-153	Parada do Veículo		Alerta de Software	0	NÃO	-18,5708	-49,1922
	09/08/2024 09:44:28	MG - CENTRALINA - Próx. BR-153	Parada do Veículo		Alerta de Software	0	NÃO	-18,5708	-49,1922
	09/08/2024 09:42:28	MG - CENTRALINA - Próx. BR-153	Parada do Veículo		Alerta de Software	0	NÃO	-18,5708	-49,1922
	09/08/2024 09:40:28	MG - CENTRALINA - Próx. BR-153	Parada do Veículo		Alerta de Software	0	NÃO	-18,5708	-49,1922
	09/08/2024 09:38:28	MG - CENTRALINA - Próx. BR-153	Parada do Veículo		Alerta de Software	0	NÃO	-18,5708	-49,1922

## RELATÓRIO ANALÍTICO POR VEÍCULO





































Período: 08/08/2024 00:00:00 à 14/08/2024 23:59:59

Identificador: GJN9C33 SIMONE FH 2023

Placa: GJN9C33

- Legenda:**
-  Mensagens enviadas do Veículo (Veículo -> Central)
  -  Mensagens enviadas do Veículo (Controle de Jornada Cliente)
  -  Mensagens enviadas da Central (Central -> Veículo)



Sentido:	Data e Hora:	Localização:	Mensagem:	Modo Emergência	Tipo Mensagem:	Vel. (Km/h)	Log ?	Latitude	Longitude
	09/08/2024 09:36:28	MG - CENTRALINA - Próx. BR-153	Parada do Veículo		Alerta de Software	0	NÃO	-18,5708	-49,1922
	09/08/2024 09:34:28	MG - CENTRALINA - Próx. BR-153	Parada do Veículo		Alerta de Software	0	NÃO	-18,5708	-49,1922
	09/08/2024 09:32:28	MG - CENTRALINA - Próx. BR-153	Parada do Veículo		Alerta de Software	0	NÃO	-18,5708	-49,1922
	09/08/2024 09:30:28	MG - CENTRALINA - Próx. BR-153	Parada do Veículo		Alerta de Software	0	NÃO	-18,5708	-49,1922
	09/08/2024 09:28:28	MG - CENTRALINA - Próx. BR-153	Parada do Veículo		Alerta de Software	0	NÃO	-18,5708	-49,1922
	09/08/2024 09:28:03	MG - CENTRALINA - Próx. BR-153	Ignição desligada		Evento	0	NÃO	-18,5708	-49,1922
	09/08/2024 09:28:03	MG - CENTRALINA - Próx. BR-153	Parada do Veículo		Alerta de Software	0	NÃO	-18,5708	-49,1922
	09/08/2024 09:26:28	MG - CENTRALINA - Próx. BR-153	Ignição ligada		Status	6	NÃO	-18,5709	-49,1925
	09/08/2024 09:24:28	MG - CENTRALINA - Próx. BR-153	Ignição ligada		Status	0	NÃO	-18,5708	-49,1928
	09/08/2024 09:24:28	MG - CENTRALINA - Próx. BR-153	Parada do Veículo		Alerta de Software	0	NÃO	-18,5708	-49,1928
	09/08/2024 09:24:01	MG - CENTRALINA - Próx. BR-153	Ignição ligada		Evento	0	NÃO	-18,5708	-49,1928
	09/08/2024 09:24:01	MG - CENTRALINA - Próx. BR-153	Parada do Veículo		Alerta de Software	0	NÃO	-18,5708	-49,1928
	09/08/2024 09:22:28	MG - CENTRALINA - Próx. BR-153	Parada do Veículo		Alerta de Software	0	NÃO	-18,5708	-49,1928
	09/08/2024 09:20:28	MG - CENTRALINA - Próx. BR-153	Parada do Veículo		Alerta de Software	0	NÃO	-18,5708	-49,1928
	09/08/2024 09:18:28	MG - CENTRALINA - Próx. BR-153	Parada do Veículo		Alerta de Software	0	NÃO	-18,5708	-49,1928
	09/08/2024 09:16:28	MG - CENTRALINA - Próx. BR-153	Parada do Veículo		Alerta de Software	0	NÃO	-18,5708	-49,1928
	09/08/2024 09:14:28	MG - CENTRALINA - Próx. BR-153	Parada do Veículo		Alerta de Software	0	NÃO	-18,5708	-49,1928
	09/08/2024 09:12:28	MG - CENTRALINA - Próx. BR-153	Parada do Veículo		Alerta de Software	0	NÃO	-18,5708	-49,1928
	09/08/2024 09:10:28	MG - CENTRALINA - Próx. BR-153	Parada do Veículo		Alerta de Software	0	NÃO	-18,5708	-49,1928
	09/08/2024 09:10:05	MG - CENTRALINA - Próx. BR-153	Ignição desligada		Evento	0	NÃO	-18,5708	-49,1928
	09/08/2024 09:10:05	MG - CENTRALINA - Próx. BR-153	Parada do Veículo		Alerta de Software	0	NÃO	-18,5708	-49,1928
	09/08/2024 09:09:14	MG - CENTRALINA - Próx. BR-153	Ignição ligada		Evento	0	NÃO	-18,5708	-49,1928
	09/08/2024 09:09:14	MG - CENTRALINA - Próx. BR-153	Parada do Veículo		Alerta de Software	0	NÃO	-18,5708	-49,1928
	09/08/2024 09:08:28	MG - CENTRALINA - Próx. BR-153	Parada do Veículo		Alerta de Software	0	NÃO	-18,5708	-49,1928
	09/08/2024 09:06:28	MG - CENTRALINA - Próx. BR-153	Parada do Veículo		Alerta de Software	0	NÃO	-18,5708	-49,1928
	09/08/2024 09:04:28	MG - CENTRALINA - Próx. BR-153	Parada do Veículo		Alerta de Software	0	NÃO	-18,5708	-49,1928
	09/08/2024 09:03:50	MG - CENTRALINA - Próx. BR-153	Ignição desligada		Evento	0	NÃO	-18,5708	-49,1928
	09/08/2024 09:03:50	MG - CENTRALINA - Próx. BR-153	Parada do Veículo		Alerta de Software	0	NÃO	-18,5708	-49,1928
	09/08/2024 09:03:31	MG - CENTRALINA - Próx. BR-153	Ignição ligada		Evento	0	NÃO	-18,5708	-49,1928
	09/08/2024 09:03:31	MG - CENTRALINA - Próx. BR-153	Parada do Veículo		Alerta de Software	0	NÃO	-18,5708	-49,1928
	09/08/2024 09:02:28	MG - CENTRALINA - Próx. BR-153	Parada do Veículo		Alerta de Software	0	NÃO	-18,5708	-49,1928
	09/08/2024 09:00:28	MG - CENTRALINA - Próx. BR-153	Parada do Veículo		Alerta de Software	0	NÃO	-18,5708	-49,1928
	09/08/2024 08:58:28	MG - CENTRALINA - Próx. BR-153	Parada do Veículo		Alerta de Software	0	NÃO	-18,5708	-49,1928
	09/08/2024 08:56:28	MG - CENTRALINA - Próx. BR-153	Parada do Veículo		Alerta de Software	0	NÃO	-18,5708	-49,1928
	09/08/2024 08:54:28	MG - CENTRALINA - Próx. BR-153	Parada do Veículo		Alerta de Software	0	NÃO	-18,5708	-49,1928
	09/08/2024 08:52:28	MG - CENTRALINA - Próx. BR-153	Parada do Veículo		Alerta de Software	0	NÃO	-18,5708	-49,1929
	09/08/2024 08:50:28	MG - CENTRALINA - Próx. BR-153	Parada do Veículo		Alerta de Software	0	NÃO	-18,5709	-49,1929

## RELATÓRIO ANALÍTICO POR VEÍCULO




































Período: 08/08/2024 00:00:00 à 14/08/2024 23:59:59

Identificador: GJN9C33 SIMONE FH 2023

Placa: GJN9C33

- Legenda:**
-  Mensagens enviadas do Veículo (Veículo -> Central)
  -  Mensagens enviadas do Veículo (Controle de Jornada Cliente)
  -  Mensagens enviadas da Central (Central -> Veículo)



Sentido:	Data e Hora:	Localização:	Mensagem:	Modo Emergência	Tipo Mensagem:	Vel. (Km/h)	Log ?	Latitude	Longitude
	09/08/2024 08:49:54	MG - CENTRALINA - Próx. BR-153	Ignição desligada		Evento	0	NÃO	-18,5709	-49,1929
	09/08/2024 08:49:54	MG - CENTRALINA - Próx. BR-153	Parada do Veículo		Alerta de Software	0	NÃO	-18,5709	-49,1929
	09/08/2024 08:49:22	MG - CENTRALINA - Próx. BR-153	04 PARADA PARA ABASTECIMENTO 04 PARADA PARA ABASTECIMENTO: POSTO: PREVISAO DE REINICIO HORA: ID MOTORISTA:0805		Macro		NÃO	-18,5709	-49,1929
	09/08/2024 08:48:28	MG - CENTRALINA - Próx. BR-153	Ignição ligada		Status	0	NÃO	-18,5709	-49,1929
	09/08/2024 08:48:28	MG - CENTRALINA - Próx. BR-153	Parada do Veículo		Alerta de Software	0	NÃO	-18,5709	-49,1929
	09/08/2024 08:46:28	MG - CENTRALINA - BR-153	Ignição ligada		Status	74	NÃO	-18,5790	-49,1933
	09/08/2024 08:44:28	MG - CENTRALINA - BR-153	Ignição ligada		Status	63	NÃO	-18,6024	-49,1921
	09/08/2024 08:42:28	MG - CENTRALINA - BR-153	Ignição ligada		Status	78	NÃO	-18,6235	-49,1871
	09/08/2024 08:40:28	MG - CENTRALINA - BR-153	Ignição ligada		Status	81	NÃO	-18,6453	-49,1757
	09/08/2024 08:40:19	MG - CENTRALINA - BR-153			Posição Normal	81	NÃO	-18,6468	-49,1748
	09/08/2024 08:38:28	MG - CENTRALINA - BR-153	Ignição ligada		Status	83	NÃO	-18,6658	-49,1639
	09/08/2024 08:36:28	MG - CANÁPOLIS - BR-153	Ignição ligada		Status	80	NÃO	-18,6867	-49,1520
	09/08/2024 08:34:28	MG - CANÁPOLIS - BR-153	Ignição ligada		Status	73	NÃO	-18,7069	-49,1404
	09/08/2024 08:33:44	MG - CENTRALINA - BR-153			Posição Normal	72	NÃO	-18,7127	-49,1344
	09/08/2024 08:32:28	MG - CENTRALINA - BR-153	Ignição ligada		Status	75	NÃO	-18,7215	-49,1226
	09/08/2024 08:30:28	MG - CANÁPOLIS - BR-153	Ignição ligada		Status	73	NÃO	-18,7427	-49,0943
	09/08/2024 08:30:28	MG - CANÁPOLIS - BR-153	Ignição ligada		Status	73	NÃO	-18,7427	-49,0942
	09/08/2024 08:27:28	MG - CANÁPOLIS - BR-153	Ignição ligada		Status	73	SIM	-18,7584	-49,0767
	09/08/2024 08:25:28	MG - CANÁPOLIS - BR-153	Ignição ligada		Status	45	SIM	-18,7813	-49,0794
	09/08/2024 08:25:28	MG - CANÁPOLIS - BR-153	Ignição ligada		Status	45	NÃO	-18,7812	-49,0793
	09/08/2024 08:22:28	MG - MONTE ALEGRE DE MINAS - BR-153	Ignição ligada		Status	60	SIM	-18,7960	-49,0827
	09/08/2024 08:20:28	MG - MONTE ALEGRE DE MINAS - BR-153	Ignição ligada		Status	49	NÃO	-18,8125	-49,0860
	09/08/2024 08:18:28	MG - MONTE ALEGRE DE MINAS - BR-153	Ignição ligada		Status	57	NÃO	-18,8271	-49,0882
	09/08/2024 08:16:28	MG - MONTE ALEGRE DE MINAS - BR-153	Ignição ligada		Status	60	NÃO	-18,8458	-49,0921
	09/08/2024 08:14:28	MG - MONTE ALEGRE DE MINAS - BR-153	Ignição ligada		Status	59	NÃO	-18,8581	-49,0771
	09/08/2024 08:12:28	MG - MONTE ALEGRE DE MINAS - BR-153	Ignição ligada		Status	29	NÃO	-18,8691	-49,0648
	09/08/2024 08:10:28	MG - MONTE ALEGRE DE MINAS - BR-153	Ignição ligada		Status	29	NÃO	-18,8748	-49,0589
	09/08/2024 08:08:28	MG - MONTE ALEGRE DE MINAS - BR-365	Ignição ligada		Status	29	NÃO	-18,8809	-49,0542
	09/08/2024 08:06:28	MG - MONTE ALEGRE DE MINAS - BR-365	Ignição ligada		Status	41	NÃO	-18,8796	-49,0579
	09/08/2024 08:04:28	MG - MONTE ALEGRE DE MINAS - BR-365	Ignição ligada		Status	67	NÃO	-18,8810	-49,0392
	09/08/2024 08:02:28	MG - MONTE ALEGRE DE MINAS - BR-365	Ignição ligada		Status	69	NÃO	-18,8813	-49,0186
	09/08/2024 08:00:28	MG - MONTE ALEGRE DE MINAS - BR-365	Ignição ligada		Status	73	NÃO	-18,8799	-48,9974
	09/08/2024 07:58:28	MG - MONTE ALEGRE DE MINAS - BR-365	Ignição ligada		Status	85	NÃO	-18,8790	-48,9731
	09/08/2024 07:56:28	MG - MONTE ALEGRE DE MINAS - BR-365	Ignição ligada		Status	76	NÃO	-18,8782	-48,9489
	09/08/2024 07:54:28	MG - MONTE ALEGRE DE MINAS - BR-365	Ignição ligada		Status	69	NÃO	-18,8771	-48,9260






## RELATÓRIO ANALÍTICO POR VEÍCULO






































Período: 08/08/2024 00:00:00 à 14/08/2024 23:59:59

Identificador: GJN9C33 SIMONE FH 2023

Placa: GJN9C33




- Legenda:**
-  Mensagens enviadas do Veículo (Veículo -> Central)
  -  Mensagens enviadas do Veículo (Controle de Jornada Cliente)
  -  Mensagens enviadas da Central (Central -> Veículo)






































Sentido:	Data e Hora:	Localização:	Mensagem:	Modo Emergência	Tipo Mensagem:	Vel. (Km/h)	Log ?	Latitude	Longitude
	09/08/2024 07:52:28	MG - MONTE ALEGRE DE MINAS - BR-365	Ignição ligada		Status	68	NÃO	-18,8764	-48,9040
	09/08/2024 07:50:28	MG - MONTE ALEGRE DE MINAS - BR-365	Ignição ligada		Status	73	NÃO	-18,8763	-48,8803
	09/08/2024 07:48:28	MG - MONTE ALEGRE DE MINAS - BR-365	Ignição ligada		Status	79	NÃO	-18,8611	-48,8631
	09/08/2024 07:46:28	MG - MONTE ALEGRE DE MINAS - BR-365	Ignição ligada		Status	71	NÃO	-18,8509	-48,8428
	09/08/2024 07:44:28	MG - MONTE ALEGRE DE MINAS - BR-365	Ignição ligada		Status	72	NÃO	-18,8490	-48,8214
	09/08/2024 07:42:28	MG - MONTE ALEGRE DE MINAS - BR-365	Ignição ligada		Status	65	NÃO	-18,8507	-48,8004
	09/08/2024 07:40:54	MG - MONTE ALEGRE DE MINAS - BR-365			Posição Normal	63	NÃO	-18,8523	-48,7837
	09/08/2024 07:40:28	MG - MONTE ALEGRE DE MINAS - BR-365	Ignição ligada		Status	54	NÃO	-18,8534	-48,7798
	09/08/2024 07:38:28	MG - MONTE ALEGRE DE MINAS - BR-365	Ignição ligada		Status	64	NÃO	-18,8643	-48,7641
	09/08/2024 07:36:28	MG - MONTE ALEGRE DE MINAS - BR-365	Ignição ligada		Status	72	NÃO	-18,8769	-48,7466
	09/08/2024 07:34:28	MG - MONTE ALEGRE DE MINAS - BR-365	Ignição ligada		Status	71	NÃO	-18,8856	-48,7266
	09/08/2024 07:32:28	MG - MONTE ALEGRE DE MINAS - BR-365	Ignição ligada		Status	64	NÃO	-18,8891	-48,7049
	09/08/2024 07:30:28	MG - MONTE ALEGRE DE MINAS - BR-365	Ignição ligada		Status	59	NÃO	-18,8924	-48,6842
	09/08/2024 07:28:28	MG - MONTE ALEGRE DE MINAS - BR-365	Ignição ligada		Status	69	NÃO	-18,8916	-48,6664
	09/08/2024 07:26:28	MG - MONTE ALEGRE DE MINAS - BR-365	Ignição ligada		Status	70	NÃO	-18,8927	-48,6449
	09/08/2024 07:24:28	MG - MONTE ALEGRE DE MINAS - BR-365	Ignição ligada		Status	65	NÃO	-18,8883	-48,6235
	09/08/2024 07:22:28	MG - MONTE ALEGRE DE MINAS - BR-365	Ignição ligada		Status	75	NÃO	-18,8784	-48,6046
	09/08/2024 07:20:28	MG - UBERLÂNDIA - BR-365	Ignição ligada		Status	60	NÃO	-18,8643	-48,5873
	09/08/2024 07:18:36	MG - UBERLÂNDIA - BR-365			Posição Normal	62	NÃO	-18,8667	-48,5714
	09/08/2024 07:18:28	MG - UBERLÂNDIA - BR-365	Ignição ligada		Status	63	NÃO	-18,8670	-48,5701
	09/08/2024 07:16:28	MG - UBERLÂNDIA - BR-365	Ignição ligada		Status	64	NÃO	-18,8706	-48,5511
	09/08/2024 07:14:28	MG - UBERLÂNDIA - BR-365	Ignição ligada		Status	55	NÃO	-18,8742	-48,5315
	09/08/2024 07:12:28	MG - UBERLÂNDIA - BR-365	Ignição ligada		Status	59	NÃO	-18,8770	-48,5155
	09/08/2024 07:10:28	MG - UBERLÂNDIA - BR-365	Ignição ligada		Status	54	NÃO	-18,8801	-48,4972
	09/08/2024 07:08:28	MG - UBERLÂNDIA - BR-365	Ignição ligada		Status	48	NÃO	-18,8828	-48,4801
	09/08/2024 07:06:28	MG - UBERLÂNDIA - BR-365	Ignição ligada		Status	52	NÃO	-18,8860	-48,4615
	09/08/2024 07:04:28	MG - UBERLÂNDIA - BR-365	Ignição ligada		Status	66	NÃO	-18,8889	-48,4426
	09/08/2024 07:02:28	MG - UBERLÂNDIA - BR-365	Ignição ligada		Status	70	NÃO	-18,8917	-48,4217
	09/08/2024 07:00:28	MG - UBERLÂNDIA - BR-365	Ignição ligada		Status	63	NÃO	-18,8948	-48,4006
	09/08/2024 06:58:28	MG - UBERLÂNDIA - BR-365	Ignição ligada		Status	37	NÃO	-18,8975	-48,3833
	09/08/2024 06:56:28	MG - UBERLÂNDIA - BR-365	Ignição ligada		Status	49	NÃO	-18,8991	-48,3724
	09/08/2024 06:54:28	MG - UBERLÂNDIA - BR-365	Ignição ligada		Status	54	NÃO	-18,9010	-48,3566
	09/08/2024 06:52:28	MG - UBERLÂNDIA - BR-365	Ignição ligada		Status	37	NÃO	-18,9044	-48,3409
	09/08/2024 06:50:28	MG - UBERLÂNDIA - Rodoanel Ayrton Senna	Ignição ligada		Status	43	NÃO	-18,9046	-48,3301
	09/08/2024 06:48:28	MG - UBERLÂNDIA - Rodoanel Ayrton Senna	Ignição ligada		Status	51	NÃO	-18,8939	-48,3212
	09/08/2024 06:46:28	MG - UBERLÂNDIA - Rodoanel Ayrton Senna	Ignição ligada		Status	23	NÃO	-18,8806	-48,3152
	09/08/2024 06:45:33	MG - UBERLÂNDIA - Rodoanel Ayrton Senna	Risco de Colisão Frontal		Evento	37	NÃO	-18,8814	-48,3151

RELATÓRIO ANALÍTICO POR VEÍCULO

Período: 08/08/2024 00:00:00 à 14/08/2024 23:59:59  
Identificador: GJN9C33 SIMONE FH 2023  
Placa: GJN9C33

- Legenda:**
-  Mensagens enviadas do Veículo (Veículo -> Central)
  -  Mensagens enviadas do Veículo (Controle de Jornada Cliente)
  -  Mensagens enviadas da Central (Central -> Veículo)



Sentido:	Data e Hora:	Localização:	Mensagem:	Modo Emergência	Tipo Mensagem:	Vel. (Km/h)	Log ?	Latitude	Longitude
	09/08/2024 06:44:28	MG - UBERLÂNDIA - Rodoanel Ayrton Senna	Ignição ligada		Status	40	NÃO	-18,8872	-48,3174
	09/08/2024 06:42:41	MG - UBERLÂNDIA - Rodoanel Ayrton Senna	Cobertura de câmera ou motorista não detectado		Evento	26	NÃO	-18,8973	-48,3232
	09/08/2024 06:42:28	MG - UBERLÂNDIA - Rodoanel Ayrton Senna	Ignição ligada		Status	18	NÃO	-18,8979	-48,3236
	09/08/2024 06:40:28	MG - UBERLÂNDIA - Próx. Avenida Pt Quatorze	Ignição ligada		Status	0	NÃO	-18,8986	-48,3235
	09/08/2024 06:40:28	MG - UBERLÂNDIA - Próx. Avenida Pt Quatorze	Parada do Veículo		Alerta de Software	0	NÃO	-18,8986	-48,3235
	09/08/2024 06:38:46	MG - UBERLÂNDIA - Próx. Avenida Pt Quatorze	Ignição ligada		Evento	0	NÃO	-18,8986	-48,3235
	09/08/2024 06:38:46	MG - UBERLÂNDIA - Próx. Avenida Pt Quatorze	Parada do Veículo		Alerta de Software	0	NÃO	-18,8986	-48,3235
	09/08/2024 06:38:29	MENSAGEM ENVIADA PELA CENTRAL   Enviada por: integração	Habilitar sensor de porta do carona		Comando		-		
	09/08/2024 06:38:29	MENSAGEM ENVIADA PELA CENTRAL   Enviada por: integração	Habilitar sensor de violação de painel		Comando		-		
	09/08/2024 06:38:29	MENSAGEM ENVIADA PELA CENTRAL   Enviada por: integração	Habilitar sensor de porta do motorista		Comando		-		
	09/08/2024 06:38:28	MENSAGEM ENVIADA PELA CENTRAL   Enviada por: integração	Habilitar sensor de desengate		Comando		-		
	09/08/2024 06:38:28	MENSAGEM ENVIADA PELA CENTRAL   Enviada por: integração	Desabilitar Botão de Abertura de Trava de Baú		Comando		-		
	09/08/2024 06:38:28	MENSAGEM ENVIADA PELA CENTRAL   Enviada por: integração	Desligar Bloqueio		Comando		-		
	09/08/2024 06:38:28	MG - UBERLÂNDIA - Próx. Rodoanel Ayrton Senna	O veículo está bloqueado		Status	0	NÃO	-18,8987	-48,3235
	09/08/2024 06:37:45	MG - UBERLÂNDIA - Próx. Rodoanel Ayrton Senna	11 REINICIO DE VIAGEM 11 REINICIO DE VIAGEM ID MOTORISTA:0805		Macro		NÃO	-18,8987	-48,3235
	09/08/2024 06:36:28	MG - UBERLÂNDIA - Próx. Rodoanel Ayrton Senna	Porta do Motorista aberta		Evento	0	NÃO	-18,8987	-48,3235
	09/08/2024 06:36:28	MG - UBERLÂNDIA - Próx. Rodoanel Ayrton Senna	Porta do Motorista aberta		Status	0	NÃO	-18,8987	-48,3235
	09/08/2024 06:36:28	MG - UBERLÂNDIA - Próx. Rodoanel Ayrton Senna	O veículo está bloqueado		Status	0	NÃO	-18,8987	-48,3235
	09/08/2024 06:36:28	MG - UBERLÂNDIA - Próx. Rodoanel Ayrton Senna	O veículo está bloqueado		Status	0	NÃO	-18,8987	-48,3235
	09/08/2024 06:36:28	MG - UBERLÂNDIA - Próx. Rodoanel Ayrton Senna	Parada do Veículo		Alerta de Software	0	NÃO	-18,8987	-48,3235
	09/08/2024 06:34:28	MG - UBERLÂNDIA - Próx. Rodoanel Ayrton Senna	O veículo está bloqueado		Status	0	NÃO	-18,8987	-48,3235
	09/08/2024 06:34:28	MG - UBERLÂNDIA - Próx. Rodoanel Ayrton Senna	Parada do Veículo		Alerta de Software	0	NÃO	-18,8987	-48,3235
	09/08/2024 06:32:28	MG - UBERLÂNDIA - Próx. Rodoanel Ayrton Senna	O veículo está bloqueado		Status	0	NÃO	-18,8987	-48,3235
	09/08/2024 06:32:28	MG - UBERLÂNDIA - Próx. Rodoanel Ayrton Senna	Parada do Veículo		Alerta de Software	0	NÃO	-18,8987	-48,3235
	09/08/2024 06:30:28	MG - UBERLÂNDIA - Próx. Rodoanel Ayrton Senna	O veículo está bloqueado		Status	0	NÃO	-18,8987	-48,3235
	09/08/2024 06:30:28	MG - UBERLÂNDIA - Próx. Rodoanel Ayrton Senna	Parada do Veículo		Alerta de Software	0	NÃO	-18,8987	-48,3235
	09/08/2024 06:28:28	MG - UBERLÂNDIA - Próx. Rodoanel Ayrton Senna	O veículo está bloqueado		Status	0	NÃO	-18,8987	-48,3235
	09/08/2024 06:28:28	MG - UBERLÂNDIA - Próx. Rodoanel Ayrton Senna	Parada do Veículo		Alerta de Software	0	NÃO	-18,8987	-48,3235
	09/08/2024 06:26:28	MG - UBERLÂNDIA - Próx. Rodoanel Ayrton Senna	O veículo está bloqueado		Status	0	NÃO	-18,8987	-48,3235
	09/08/2024 06:26:28	MG - UBERLÂNDIA - Próx. Rodoanel Ayrton Senna	Parada do Veículo		Alerta de Software	0	NÃO	-18,8987	-48,3235
	09/08/2024 06:24:28	MG - UBERLÂNDIA - Próx. Rodoanel Ayrton Senna	O veículo está bloqueado		Status	0	NÃO	-18,8987	-48,3235
	09/08/2024 06:24:28	MG - UBERLÂNDIA - Próx. Rodoanel Ayrton Senna	Parada do Veículo		Alerta de Software	0	NÃO	-18,8987	-48,3235
	09/08/2024 06:22:28	MG - UBERLÂNDIA - Próx. Rodoanel Ayrton Senna	O veículo está bloqueado		Status	0	NÃO	-18,8987	-48,3235
	09/08/2024 06:22:28	MG - UBERLÂNDIA - Próx. Rodoanel Ayrton Senna	Parada do Veículo		Alerta de Software	0	NÃO	-18,8987	-48,3235
	09/08/2024 06:20:28	MG - UBERLÂNDIA - Próx. Avenida Pt Quatorze	O veículo está bloqueado		Status	0	NÃO	-18,8986	-48,3235

## RELATÓRIO ANALÍTICO POR VEÍCULO






































Período: 08/08/2024 00:00:00 à 14/08/2024 23:59:59

Identificador: GJN9C33 SIMONE FH 2023

Placa: GJN9C33

- Legenda:**
-  Mensagens enviadas do Veículo (Veículo -> Central)
  -  Mensagens enviadas do Veículo (Controle de Jornada Cliente)
  -  Mensagens enviadas da Central (Central -> Veículo)



Sentido:	Data e Hora:	Localização:	Mensagem:	Modo Emergência	Tipo Mensagem:	Vel. (Km/h)	Log ?	Latitude	Longitude
	09/08/2024 06:20:28	MG - UBERLÂNDIA - Próx. Avenida Pt Quatorze	Parada do Veículo		Alerta de Software	0	NÃO	-18,8986	-48,3235
	09/08/2024 06:18:28	MG - UBERLÂNDIA - Próx. Avenida Pt Quatorze	O veículo está bloqueado		Status	0	NÃO	-18,8986	-48,3235
	09/08/2024 06:18:28	MG - UBERLÂNDIA - Próx. Avenida Pt Quatorze	Parada do Veículo		Alerta de Software	0	NÃO	-18,8986	-48,3235
	09/08/2024 06:16:28	MG - UBERLÂNDIA - Próx. Avenida Pt Quatorze	O veículo está bloqueado		Status	0	NÃO	-18,8986	-48,3235
	09/08/2024 06:16:28	MG - UBERLÂNDIA - Próx. Avenida Pt Quatorze	Parada do Veículo		Alerta de Software	0	NÃO	-18,8986	-48,3235
	09/08/2024 06:14:28	MG - UBERLÂNDIA - Próx. Avenida Pt Quatorze	Porta do Carona aberta		Status	0	NÃO	-18,8986	-48,3235
	09/08/2024 06:14:28	MG - UBERLÂNDIA - Próx. Avenida Pt Quatorze	O veículo está bloqueado		Status	0	NÃO	-18,8986	-48,3235
	09/08/2024 06:14:28	MG - UBERLÂNDIA - Próx. Avenida Pt Quatorze	Parada do Veículo		Alerta de Software	0	NÃO	-18,8986	-48,3235
	09/08/2024 06:13:57	MG - UBERLÂNDIA - Próx. Avenida Pt Quatorze	Porta do Carona aberta		Evento	0	NÃO	-18,8986	-48,3235
	09/08/2024 06:13:57	MG - UBERLÂNDIA - Próx. Avenida Pt Quatorze	O veículo está bloqueado		Status	0	NÃO	-18,8986	-48,3235
	09/08/2024 06:12:28	MG - UBERLÂNDIA - Próx. Avenida Pt Quatorze	O veículo está bloqueado		Status	0	NÃO	-18,8986	-48,3235
	09/08/2024 06:12:28	MG - UBERLÂNDIA - Próx. Avenida Pt Quatorze	Parada do Veículo		Alerta de Software	0	NÃO	-18,8986	-48,3235
	09/08/2024 06:10:28	MG - UBERLÂNDIA - Próx. Avenida Pt Quatorze	O veículo está bloqueado		Status	0	NÃO	-18,8986	-48,3235
	09/08/2024 06:10:28	MG - UBERLÂNDIA - Próx. Avenida Pt Quatorze	Parada do Veículo		Alerta de Software	0	NÃO	-18,8986	-48,3235
	09/08/2024 06:08:59	MG - UBERLÂNDIA - Próx. Avenida Pt Quatorze	Porta do Motorista aberta		Evento	0	NÃO	-18,8986	-48,3235
	09/08/2024 06:08:59	MG - UBERLÂNDIA - Próx. Avenida Pt Quatorze	O veículo está bloqueado		Status	0	NÃO	-18,8986	-48,3235
	09/08/2024 06:08:59	MG - UBERLÂNDIA - Próx. Avenida Pt Quatorze	Parada do Veículo		Alerta de Software	0	NÃO	-18,8986	-48,3235
	09/08/2024 06:08:28	MG - UBERLÂNDIA - Próx. Avenida Pt Quatorze	O veículo está bloqueado		Status	0	NÃO	-18,8986	-48,3235
	09/08/2024 06:08:28	MG - UBERLÂNDIA - Próx. Avenida Pt Quatorze	Parada do Veículo		Alerta de Software	0	NÃO	-18,8986	-48,3235
	09/08/2024 06:08:16	MG - UBERLÂNDIA - Próx. Avenida Pt Quatorze	Porta do Motorista aberta		Status	0	NÃO	-18,8986	-48,3235
	09/08/2024 06:08:16	MG - UBERLÂNDIA - Próx. Avenida Pt Quatorze	Ignição desligada		Evento	0	NÃO	-18,8986	-48,3235
	09/08/2024 06:08:16	MG - UBERLÂNDIA - Próx. Avenida Pt Quatorze	O veículo está bloqueado		Status	0	NÃO	-18,8986	-48,3235
	09/08/2024 06:08:00	MG - UBERLÂNDIA - Próx. Avenida Pt Quatorze	Porta do Motorista aberta		Status	0	NÃO	-18,8986	-48,3235
	09/08/2024 06:08:00	MG - UBERLÂNDIA - Próx. Avenida Pt Quatorze	Ignição ligada		Evento	0	NÃO	-18,8986	-48,3235
	09/08/2024 06:08:00	MG - UBERLÂNDIA - Próx. Avenida Pt Quatorze	O veículo está bloqueado		Status	0	NÃO	-18,8986	-48,3235
	09/08/2024 06:06:51	MG - UBERLÂNDIA - Próx. Avenida Pt Quatorze	Porta do Motorista aberta		Evento	0	NÃO	-18,8986	-48,3235
	09/08/2024 06:06:51	MG - UBERLÂNDIA - Próx. Avenida Pt Quatorze	O veículo está bloqueado		Status	0	NÃO	-18,8986	-48,3235
	09/08/2024 06:06:51	MG - UBERLÂNDIA - Próx. Avenida Pt Quatorze	Parada do Veículo		Alerta de Software	0	NÃO	-18,8986	-48,3235
	09/08/2024 06:06:28	MG - UBERLÂNDIA - Próx. Avenida Pt Quatorze	O veículo está bloqueado		Status	0	NÃO	-18,8986	-48,3235
	09/08/2024 06:06:28	MG - UBERLÂNDIA - Próx. Avenida Pt Quatorze	Parada do Veículo		Alerta de Software	0	NÃO	-18,8986	-48,3235
	09/08/2024 06:04:28	MG - UBERLÂNDIA - Próx. Rodoanel Ayrton Senna	O veículo está bloqueado		Status	0	NÃO	-18,8987	-48,3235
	09/08/2024 06:04:28	MG - UBERLÂNDIA - Próx. Rodoanel Ayrton Senna	Parada do Veículo		Alerta de Software	0	NÃO	-18,8987	-48,3235
	09/08/2024 06:04:28	MG - UBERLÂNDIA - Próx. Rodoanel Ayrton Senna	Entrada em Área de Controle 'SP+MG+Rio - Raio 400Km'		Alerta de Software	0	NÃO	-18,8987	-48,3235
	09/08/2024 06:02:28	MG - UBERLÂNDIA - Próx. Rodoanel Ayrton Senna	O veículo está bloqueado		Status	0	NÃO	-18,8987	-48,3235
	09/08/2024 06:02:28	MG - UBERLÂNDIA - Próx. Rodoanel Ayrton Senna	Parada do Veículo		Alerta de Software	0	NÃO	-18,8987	-48,3235
	09/08/2024 06:00:28	MG - UBERLÂNDIA - Próx. Rodoanel Ayrton Senna	O veículo está bloqueado		Status	0	NÃO	-18,8987	-48,3235
	09/08/2024 06:00:28	MG - UBERLÂNDIA - Próx. Rodoanel Ayrton Senna	Parada do Veículo		Alerta de Software	0	NÃO	-18,8987	-48,3235

## RELATÓRIO ANALÍTICO POR VEÍCULO






































Período: 08/08/2024 00:00:00 à 14/08/2024 23:59:59

Identificador: GJN9C33 SIMONE FH 2023

Placa: GJN9C33

- Legenda:**
-  Mensagens enviadas do Veículo (Veículo -> Central)
  -  Mensagens enviadas do Veículo (Controle de Jornada Cliente)
  -  Mensagens enviadas da Central (Central -> Veículo)



Sentido:	Data e Hora:	Localização:	Mensagem:	Modo Emergência	Tipo Mensagem:	Vel. (Km/h)	Log ?	Latitude	Longitude
	09/08/2024 05:58:28	MG - UBERLÂNDIA - Próx. Rodoanel Ayrton Senna	O veículo está bloqueado		Status	0	NÃO	-18,8987	-48,3235
	09/08/2024 05:58:28	MG - UBERLÂNDIA - Próx. Rodoanel Ayrton Senna	Parada do Veículo		Alerta de Software	0	NÃO	-18,8987	-48,3235
	09/08/2024 05:56:28	MG - UBERLÂNDIA - Próx. Rodoanel Ayrton Senna	O veículo está bloqueado		Status	0	NÃO	-18,8987	-48,3235
	09/08/2024 05:56:28	MG - UBERLÂNDIA - Próx. Rodoanel Ayrton Senna	Parada do Veículo		Alerta de Software	0	NÃO	-18,8987	-48,3235
	09/08/2024 05:54:28	MG - UBERLÂNDIA - Próx. Rodoanel Ayrton Senna	O veículo está bloqueado		Status	0	NÃO	-18,8987	-48,3235
	09/08/2024 05:54:28	MG - UBERLÂNDIA - Próx. Rodoanel Ayrton Senna	Parada do Veículo		Alerta de Software	0	NÃO	-18,8987	-48,3235
	09/08/2024 05:52:28	MG - UBERLÂNDIA - Próx. Rodoanel Ayrton Senna	O veículo está bloqueado		Status	0	NÃO	-18,8987	-48,3235
	09/08/2024 05:52:28	MG - UBERLÂNDIA - Próx. Rodoanel Ayrton Senna	Parada do Veículo		Alerta de Software	0	NÃO	-18,8987	-48,3235
	09/08/2024 05:50:28	MG - UBERLÂNDIA - Próx. Rodoanel Ayrton Senna	O veículo está bloqueado		Status	0	NÃO	-18,8987	-48,3235
	09/08/2024 05:50:28	MG - UBERLÂNDIA - Próx. Rodoanel Ayrton Senna	Parada do Veículo		Alerta de Software	0	NÃO	-18,8987	-48,3235
	09/08/2024 05:48:28	MG - UBERLÂNDIA - Próx. Rodoanel Ayrton Senna	O veículo está bloqueado		Status	0	NÃO	-18,8987	-48,3235
	09/08/2024 05:48:28	MG - UBERLÂNDIA - Próx. Rodoanel Ayrton Senna	Parada do Veículo		Alerta de Software	0	NÃO	-18,8987	-48,3235
	09/08/2024 05:46:28	MG - UBERLÂNDIA - Próx. Rodoanel Ayrton Senna	O veículo está bloqueado		Status	0	NÃO	-18,8987	-48,3235
	09/08/2024 05:46:28	MG - UBERLÂNDIA - Próx. Rodoanel Ayrton Senna	Parada do Veículo		Alerta de Software	0	NÃO	-18,8987	-48,3235
	09/08/2024 05:44:28	MG - UBERLÂNDIA - Próx. Rodoanel Ayrton Senna	O veículo está bloqueado		Status	0	NÃO	-18,8987	-48,3235
	09/08/2024 05:44:28	MG - UBERLÂNDIA - Próx. Rodoanel Ayrton Senna	Parada do Veículo		Alerta de Software	0	NÃO	-18,8987	-48,3235
	09/08/2024 05:42:28	MG - UBERLÂNDIA - Próx. Rodoanel Ayrton Senna	O veículo está bloqueado		Status	0	NÃO	-18,8987	-48,3235
	09/08/2024 05:42:28	MG - UBERLÂNDIA - Próx. Rodoanel Ayrton Senna	Parada do Veículo		Alerta de Software	0	NÃO	-18,8987	-48,3235
	09/08/2024 05:40:28	MG - UBERLÂNDIA - Próx. Avenida Pt Quatorze	O veículo está bloqueado		Status	0	NÃO	-18,8986	-48,3235
	09/08/2024 05:40:28	MG - UBERLÂNDIA - Próx. Avenida Pt Quatorze	Parada do Veículo		Alerta de Software	0	NÃO	-18,8986	-48,3235
	09/08/2024 05:38:28	MG - UBERLÂNDIA - Próx. Avenida Pt Quatorze	O veículo está bloqueado		Status	0	NÃO	-18,8986	-48,3235
	09/08/2024 05:38:28	MG - UBERLÂNDIA - Próx. Avenida Pt Quatorze	Parada do Veículo		Alerta de Software	0	NÃO	-18,8986	-48,3235
	09/08/2024 05:36:28	MG - UBERLÂNDIA - Próx. Avenida Pt Quatorze	O veículo está bloqueado		Status	0	NÃO	-18,8986	-48,3235
	09/08/2024 05:36:28	MG - UBERLÂNDIA - Próx. Avenida Pt Quatorze	Parada do Veículo		Alerta de Software	0	NÃO	-18,8986	-48,3235
	09/08/2024 05:34:28	MG - UBERLÂNDIA - Próx. Avenida Pt Quatorze	O veículo está bloqueado		Status	0	NÃO	-18,8986	-48,3235
	09/08/2024 05:34:28	MG - UBERLÂNDIA - Próx. Avenida Pt Quatorze	Parada do Veículo		Alerta de Software	0	NÃO	-18,8986	-48,3235
	09/08/2024 05:32:28	MG - UBERLÂNDIA - Próx. Avenida Pt Quatorze	O veículo está bloqueado		Status	0	NÃO	-18,8986	-48,3235
	09/08/2024 05:32:28	MG - UBERLÂNDIA - Próx. Avenida Pt Quatorze	Parada do Veículo		Alerta de Software	0	NÃO	-18,8986	-48,3235
	09/08/2024 05:30:28	MG - UBERLÂNDIA - Próx. Avenida Pt Quatorze	O veículo está bloqueado		Status	0	NÃO	-18,8986	-48,3235
	09/08/2024 05:30:28	MG - UBERLÂNDIA - Próx. Avenida Pt Quatorze	Parada do Veículo		Alerta de Software	0	NÃO	-18,8986	-48,3235
	09/08/2024 05:28:28	MG - UBERLÂNDIA - Próx. Avenida Pt Quatorze	O veículo está bloqueado		Status	0	NÃO	-18,8986	-48,3235
	09/08/2024 05:28:28	MG - UBERLÂNDIA - Próx. Avenida Pt Quatorze	Parada do Veículo		Alerta de Software	0	NÃO	-18,8986	-48,3235
	09/08/2024 05:26:28	MG - UBERLÂNDIA - Próx. Avenida Pt Quatorze	O veículo está bloqueado		Status	0	NÃO	-18,8986	-48,3235
	09/08/2024 05:26:28	MG - UBERLÂNDIA - Próx. Avenida Pt Quatorze	Parada do Veículo		Alerta de Software	0	NÃO	-18,8986	-48,3235
	09/08/2024 05:24:28	MG - UBERLÂNDIA - Próx. Avenida Pt Quatorze	O veículo está bloqueado		Status	0	NÃO	-18,8986	-48,3235
	09/08/2024 05:24:28	MG - UBERLÂNDIA - Próx. Avenida Pt Quatorze	Parada do Veículo		Alerta de Software	0	NÃO	-18,8986	-48,3235
	09/08/2024 05:22:28	MG - UBERLÂNDIA - Próx. Avenida Pt Quatorze	O veículo está bloqueado		Status	0	NÃO	-18,8986	-48,3235

## RELATÓRIO ANALÍTICO POR VEÍCULO






































Período: 08/08/2024 00:00:00 à 14/08/2024 23:59:59

Identificador: GJN9C33 SIMONE FH 2023

Placa: GJN9C33

- Legenda:**
-  Mensagens enviadas do Veículo (Veículo -> Central)
  -  Mensagens enviadas do Veículo (Controle de Jornada Cliente)
  -  Mensagens enviadas da Central (Central -> Veículo)



Sentido:	Data e Hora:	Localização:	Mensagem:	Modo Emergência	Tipo Mensagem:	Vel. (Km/h)	Log ?	Latitude	Longitude
	09/08/2024 05:22:28	MG - UBERLÂNDIA - Próx. Avenida Pt Quatorze	Parada do Veículo		Alerta de Software	0	NÃO	-18,8986	-48,3235
	09/08/2024 05:20:28	MG - UBERLÂNDIA - Próx. Avenida Pt Quatorze	O veículo está bloqueado		Status	0	NÃO	-18,8986	-48,3235
	09/08/2024 05:20:28	MG - UBERLÂNDIA - Próx. Avenida Pt Quatorze	Parada do Veículo		Alerta de Software	0	NÃO	-18,8986	-48,3235
	09/08/2024 05:18:28	MG - UBERLÂNDIA - Próx. Avenida Pt Quatorze	O veículo está bloqueado		Status	0	NÃO	-18,8986	-48,3235
	09/08/2024 05:18:28	MG - UBERLÂNDIA - Próx. Avenida Pt Quatorze	Parada do Veículo		Alerta de Software	0	NÃO	-18,8986	-48,3235
	09/08/2024 05:16:28	MG - UBERLÂNDIA - Próx. Avenida Pt Quatorze	O veículo está bloqueado		Status	0	NÃO	-18,8986	-48,3235
	09/08/2024 05:16:28	MG - UBERLÂNDIA - Próx. Avenida Pt Quatorze	Parada do Veículo		Alerta de Software	0	NÃO	-18,8986	-48,3235
	09/08/2024 05:14:28	MG - UBERLÂNDIA - Próx. Avenida Pt Quatorze	O veículo está bloqueado		Status	0	NÃO	-18,8986	-48,3235
	09/08/2024 05:14:28	MG - UBERLÂNDIA - Próx. Avenida Pt Quatorze	Parada do Veículo		Alerta de Software	0	NÃO	-18,8986	-48,3235
	09/08/2024 05:12:28	MG - UBERLÂNDIA - Próx. Avenida Pt Quatorze	O veículo está bloqueado		Status	0	NÃO	-18,8986	-48,3235
	09/08/2024 05:12:28	MG - UBERLÂNDIA - Próx. Avenida Pt Quatorze	Parada do Veículo		Alerta de Software	0	NÃO	-18,8986	-48,3235
	09/08/2024 05:10:28	MG - UBERLÂNDIA - Próx. Avenida Pt Quatorze	O veículo está bloqueado		Status	0	NÃO	-18,8986	-48,3235
	09/08/2024 05:10:28	MG - UBERLÂNDIA - Próx. Avenida Pt Quatorze	Parada do Veículo		Alerta de Software	0	NÃO	-18,8986	-48,3235
	09/08/2024 05:08:28	MG - UBERLÂNDIA - Próx. Avenida Pt Quatorze	O veículo está bloqueado		Status	0	NÃO	-18,8986	-48,3235
	09/08/2024 05:08:28	MG - UBERLÂNDIA - Próx. Avenida Pt Quatorze	Parada do Veículo		Alerta de Software	0	NÃO	-18,8986	-48,3235
	09/08/2024 05:06:28	MG - UBERLÂNDIA - Próx. Avenida Pt Quatorze	O veículo está bloqueado		Status	0	NÃO	-18,8986	-48,3235
	09/08/2024 05:06:28	MG - UBERLÂNDIA - Próx. Avenida Pt Quatorze	Parada do Veículo		Alerta de Software	0	NÃO	-18,8986	-48,3235
	09/08/2024 05:04:28	MG - UBERLÂNDIA - Próx. Avenida Pt Quatorze	O veículo está bloqueado		Status	0	NÃO	-18,8986	-48,3235
	09/08/2024 05:04:28	MG - UBERLÂNDIA - Próx. Avenida Pt Quatorze	Parada do Veículo		Alerta de Software	0	NÃO	-18,8986	-48,3235
	09/08/2024 05:02:28	MG - UBERLÂNDIA - Próx. Avenida Pt Quatorze	O veículo está bloqueado		Status	0	NÃO	-18,8986	-48,3235
	09/08/2024 05:02:28	MG - UBERLÂNDIA - Próx. Avenida Pt Quatorze	Parada do Veículo		Alerta de Software	0	NÃO	-18,8986	-48,3235
	09/08/2024 05:00:28	MG - UBERLÂNDIA - Próx. Avenida Pt Quatorze	O veículo está bloqueado		Status	0	NÃO	-18,8986	-48,3235
	09/08/2024 05:00:28	MG - UBERLÂNDIA - Próx. Avenida Pt Quatorze	Parada do Veículo		Alerta de Software	0	NÃO	-18,8986	-48,3235
	09/08/2024 04:58:28	MG - UBERLÂNDIA - Próx. Avenida Pt Quatorze	O veículo está bloqueado		Status	0	NÃO	-18,8986	-48,3235
	09/08/2024 04:58:28	MG - UBERLÂNDIA - Próx. Avenida Pt Quatorze	Parada do Veículo		Alerta de Software	0	NÃO	-18,8986	-48,3235
	09/08/2024 04:56:28	MG - UBERLÂNDIA - Próx. Avenida Pt Quatorze	O veículo está bloqueado		Status	0	NÃO	-18,8986	-48,3235
	09/08/2024 04:56:28	MG - UBERLÂNDIA - Próx. Avenida Pt Quatorze	Parada do Veículo		Alerta de Software	0	NÃO	-18,8986	-48,3235
	09/08/2024 04:54:28	MG - UBERLÂNDIA - Próx. Avenida Pt Quatorze	O veículo está bloqueado		Status	0	NÃO	-18,8986	-48,3235
	09/08/2024 04:54:28	MG - UBERLÂNDIA - Próx. Avenida Pt Quatorze	Parada do Veículo		Alerta de Software	0	NÃO	-18,8986	-48,3235
	09/08/2024 04:52:28	MG - UBERLÂNDIA - Próx. Avenida Pt Quatorze	O veículo está bloqueado		Status	0	NÃO	-18,8986	-48,3235
	09/08/2024 04:52:28	MG - UBERLÂNDIA - Próx. Avenida Pt Quatorze	Parada do Veículo		Alerta de Software	0	NÃO	-18,8986	-48,3235
	09/08/2024 04:50:28	MG - UBERLÂNDIA - Próx. Avenida Pt Quatorze	O veículo está bloqueado		Status	0	NÃO	-18,8986	-48,3235
	09/08/2024 04:50:28	MG - UBERLÂNDIA - Próx. Avenida Pt Quatorze	Parada do Veículo		Alerta de Software	0	NÃO	-18,8986	-48,3235
	09/08/2024 04:48:28	MG - UBERLÂNDIA - Próx. Avenida Pt Quatorze	O veículo está bloqueado		Status	0	NÃO	-18,8986	-48,3235
	09/08/2024 04:48:28	MG - UBERLÂNDIA - Próx. Avenida Pt Quatorze	Parada do Veículo		Alerta de Software	0	NÃO	-18,8986	-48,3235
	09/08/2024 04:46:28	MG - UBERLÂNDIA - Próx. Avenida Pt Quatorze	O veículo está bloqueado		Status	0	NÃO	-18,8986	-48,3235
	09/08/2024 04:46:28	MG - UBERLÂNDIA - Próx. Avenida Pt Quatorze	Parada do Veículo		Alerta de Software	0	NÃO	-18,8986	-48,3235



## RELATÓRIO ANALÍTICO POR VEÍCULO






































Período: 08/08/2024 00:00:00 à 14/08/2024 23:59:59

Identificador: GJN9C33 SIMONE FH 2023

Placa: GJN9C33

- Legenda:**
-  Mensagens enviadas do Veículo (Veículo -> Central)
  -  Mensagens enviadas do Veículo (Controle de Jornada Cliente)
  -  Mensagens enviadas da Central (Central -> Veículo)



Sentido:	Data e Hora:	Localização:	Mensagem:	Modo Emergência	Tipo Mensagem:	Vel. (Km/h)	Log ?	Latitude	Longitude
	09/08/2024 04:44:28	MG - UBERLÂNDIA - Próx. Avenida Pt Quatorze	O veículo está bloqueado		Status	0	NÃO	-18,8986	-48,3235
	09/08/2024 04:44:28	MG - UBERLÂNDIA - Próx. Avenida Pt Quatorze	Parada do Veículo		Alerta de Software	0	NÃO	-18,8986	-48,3235
	09/08/2024 04:42:28	MG - UBERLÂNDIA - Próx. Avenida Pt Quatorze	O veículo está bloqueado		Status	0	NÃO	-18,8986	-48,3235
	09/08/2024 04:42:28	MG - UBERLÂNDIA - Próx. Avenida Pt Quatorze	Parada do Veículo		Alerta de Software	0	NÃO	-18,8986	-48,3235
	09/08/2024 04:40:28	MG - UBERLÂNDIA - Próx. Avenida Pt Quatorze	O veículo está bloqueado		Status	0	NÃO	-18,8986	-48,3235
	09/08/2024 04:40:28	MG - UBERLÂNDIA - Próx. Avenida Pt Quatorze	Parada do Veículo		Alerta de Software	0	NÃO	-18,8986	-48,3235
	09/08/2024 04:38:28	MG - UBERLÂNDIA - Próx. Avenida Pt Quatorze	O veículo está bloqueado		Status	0	NÃO	-18,8986	-48,3235
	09/08/2024 04:38:28	MG - UBERLÂNDIA - Próx. Avenida Pt Quatorze	Parada do Veículo		Alerta de Software	0	NÃO	-18,8986	-48,3235
	09/08/2024 04:36:28	MG - UBERLÂNDIA - Próx. Avenida Pt Quatorze	O veículo está bloqueado		Status	0	NÃO	-18,8986	-48,3235
	09/08/2024 04:36:28	MG - UBERLÂNDIA - Próx. Avenida Pt Quatorze	Parada do Veículo		Alerta de Software	0	NÃO	-18,8986	-48,3235
	09/08/2024 04:34:28	MG - UBERLÂNDIA - Próx. Avenida Pt Quatorze	O veículo está bloqueado		Status	0	NÃO	-18,8986	-48,3235
	09/08/2024 04:34:28	MG - UBERLÂNDIA - Próx. Avenida Pt Quatorze	Parada do Veículo		Alerta de Software	0	NÃO	-18,8986	-48,3235
	09/08/2024 04:32:28	MG - UBERLÂNDIA - Próx. Avenida Pt Quatorze	O veículo está bloqueado		Status	0	NÃO	-18,8986	-48,3235
	09/08/2024 04:32:28	MG - UBERLÂNDIA - Próx. Avenida Pt Quatorze	Parada do Veículo		Alerta de Software	0	NÃO	-18,8986	-48,3235
	09/08/2024 04:30:28	MG - UBERLÂNDIA - Próx. Avenida Pt Quatorze	O veículo está bloqueado		Status	0	NÃO	-18,8986	-48,3235
	09/08/2024 04:30:28	MG - UBERLÂNDIA - Próx. Avenida Pt Quatorze	Parada do Veículo		Alerta de Software	0	NÃO	-18,8986	-48,3235
	09/08/2024 04:28:28	MG - UBERLÂNDIA - Próx. Avenida Pt Quatorze	O veículo está bloqueado		Status	0	NÃO	-18,8986	-48,3235
	09/08/2024 04:28:28	MG - UBERLÂNDIA - Próx. Avenida Pt Quatorze	Parada do Veículo		Alerta de Software	0	NÃO	-18,8986	-48,3235
	09/08/2024 04:26:28	MG - UBERLÂNDIA - Próx. Avenida Pt Quatorze	O veículo está bloqueado		Status	0	NÃO	-18,8986	-48,3235
	09/08/2024 04:26:28	MG - UBERLÂNDIA - Próx. Avenida Pt Quatorze	Parada do Veículo		Alerta de Software	0	NÃO	-18,8986	-48,3235
	09/08/2024 04:24:28	MG - UBERLÂNDIA - Próx. Avenida Pt Quatorze	O veículo está bloqueado		Status	0	NÃO	-18,8986	-48,3235
	09/08/2024 04:24:28	MG - UBERLÂNDIA - Próx. Avenida Pt Quatorze	Parada do Veículo		Alerta de Software	0	NÃO	-18,8986	-48,3235
	09/08/2024 04:22:28	MG - UBERLÂNDIA - Próx. Avenida Pt Quatorze	O veículo está bloqueado		Status	0	NÃO	-18,8986	-48,3235
	09/08/2024 04:22:28	MG - UBERLÂNDIA - Próx. Avenida Pt Quatorze	Parada do Veículo		Alerta de Software	0	NÃO	-18,8986	-48,3235
	09/08/2024 04:20:28	MG - UBERLÂNDIA - Próx. Avenida Pt Quatorze	O veículo está bloqueado		Status	0	NÃO	-18,8986	-48,3235
	09/08/2024 04:20:28	MG - UBERLÂNDIA - Próx. Avenida Pt Quatorze	Parada do Veículo		Alerta de Software	0	NÃO	-18,8986	-48,3235
	09/08/2024 04:18:28	MG - UBERLÂNDIA - Próx. Avenida Pt Quatorze	O veículo está bloqueado		Status	0	NÃO	-18,8986	-48,3235
	09/08/2024 04:18:28	MG - UBERLÂNDIA - Próx. Avenida Pt Quatorze	Parada do Veículo		Alerta de Software	0	NÃO	-18,8986	-48,3235
	09/08/2024 04:16:28	MG - UBERLÂNDIA - Próx. Avenida Pt Quatorze	O veículo está bloqueado		Status	0	NÃO	-18,8986	-48,3235
	09/08/2024 04:16:28	MG - UBERLÂNDIA - Próx. Avenida Pt Quatorze	Parada do Veículo		Alerta de Software	0	NÃO	-18,8986	-48,3235
	09/08/2024 04:14:28	MG - UBERLÂNDIA - Próx. Avenida Pt Quatorze	O veículo está bloqueado		Status	0	NÃO	-18,8986	-48,3235
	09/08/2024 04:14:28	MG - UBERLÂNDIA - Próx. Avenida Pt Quatorze	Parada do Veículo		Alerta de Software	0	NÃO	-18,8986	-48,3235
	09/08/2024 04:14:23	MG - UBERLÂNDIA - Próx. Avenida Pt Quatorze	Posição Periódica Lora	LORA	Status	0	NÃO	-18,8985	-48,3235
	09/08/2024 04:14:23	MG - UBERLÂNDIA - Próx. Avenida Pt Quatorze	O veículo está bloqueado	LORA	Status	0	NÃO	-18,8985	-48,3235
	09/08/2024 04:12:28	MG - UBERLÂNDIA - Próx. Avenida Pt Quatorze	O veículo está bloqueado		Status	0	NÃO	-18,8986	-48,3235
	09/08/2024 04:12:28	MG - UBERLÂNDIA - Próx. Avenida Pt Quatorze	Parada do Veículo		Alerta de Software	0	NÃO	-18,8986	-48,3235
	09/08/2024 04:10:28	MG - UBERLÂNDIA - Próx. Avenida Pt Quatorze	O veículo está bloqueado		Status	0	NÃO	-18,8986	-48,3235

## RELATÓRIO ANALÍTICO POR VEÍCULO






































Período: 08/08/2024 00:00:00 à 14/08/2024 23:59:59

Identificador: GJN9C33 SIMONE FH 2023

Placa: GJN9C33

- Legenda:**
-  Mensagens enviadas do Veículo (Veículo -> Central)
  -  Mensagens enviadas do Veículo (Controle de Jornada Cliente)
  -  Mensagens enviadas da Central (Central -> Veículo)



Sentido:	Data e Hora:	Localização:	Mensagem:	Modo Emergência	Tipo Mensagem:	Vel. (Km/h)	Log ?	Latitude	Longitude
	09/08/2024 04:10:28	MG - UBERLÂNDIA - Próx. Avenida Pt Quatorze	Parada do Veículo		Alerta de Software	0	NÃO	-18,8986	-48,3235
	09/08/2024 04:08:28	MG - UBERLÂNDIA - Próx. Avenida Pt Quatorze	O veículo está bloqueado		Status	0	NÃO	-18,8986	-48,3235
	09/08/2024 04:08:28	MG - UBERLÂNDIA - Próx. Avenida Pt Quatorze	Parada do Veículo		Alerta de Software	0	NÃO	-18,8986	-48,3235
	09/08/2024 04:06:28	MG - UBERLÂNDIA - Próx. Rodoanel Ayrton Senna	O veículo está bloqueado		Status	0	NÃO	-18,8987	-48,3235
	09/08/2024 04:06:28	MG - UBERLÂNDIA - Próx. Rodoanel Ayrton Senna	Parada do Veículo		Alerta de Software	0	NÃO	-18,8987	-48,3235
	09/08/2024 04:04:28	MG - UBERLÂNDIA - Próx. Rodoanel Ayrton Senna	O veículo está bloqueado		Status	0	NÃO	-18,8987	-48,3235
	09/08/2024 04:04:28	MG - UBERLÂNDIA - Próx. Rodoanel Ayrton Senna	Parada do Veículo		Alerta de Software	0	NÃO	-18,8987	-48,3235
	09/08/2024 04:02:28	MG - UBERLÂNDIA - Próx. Rodoanel Ayrton Senna	O veículo está bloqueado		Status	0	NÃO	-18,8987	-48,3235
	09/08/2024 04:02:28	MG - UBERLÂNDIA - Próx. Rodoanel Ayrton Senna	Parada do Veículo		Alerta de Software	0	NÃO	-18,8987	-48,3235
	09/08/2024 04:00:28	MG - UBERLÂNDIA - Próx. Rodoanel Ayrton Senna	O veículo está bloqueado		Status	0	NÃO	-18,8987	-48,3235
	09/08/2024 04:00:28	MG - UBERLÂNDIA - Próx. Rodoanel Ayrton Senna	Parada do Veículo		Alerta de Software	0	NÃO	-18,8987	-48,3235
	09/08/2024 03:58:28	MG - UBERLÂNDIA - Próx. Rodoanel Ayrton Senna	O veículo está bloqueado		Status	0	NÃO	-18,8987	-48,3235
	09/08/2024 03:58:28	MG - UBERLÂNDIA - Próx. Rodoanel Ayrton Senna	Parada do Veículo		Alerta de Software	0	NÃO	-18,8987	-48,3235
	09/08/2024 03:56:28	MG - UBERLÂNDIA - Próx. Rodoanel Ayrton Senna	O veículo está bloqueado		Status	0	NÃO	-18,8987	-48,3235
	09/08/2024 03:56:28	MG - UBERLÂNDIA - Próx. Rodoanel Ayrton Senna	Parada do Veículo		Alerta de Software	0	NÃO	-18,8987	-48,3235
	09/08/2024 03:54:28	MG - UBERLÂNDIA - Próx. Rodoanel Ayrton Senna	O veículo está bloqueado		Status	0	NÃO	-18,8987	-48,3235
	09/08/2024 03:54:28	MG - UBERLÂNDIA - Próx. Rodoanel Ayrton Senna	Parada do Veículo		Alerta de Software	0	NÃO	-18,8987	-48,3235
	09/08/2024 03:52:28	MG - UBERLÂNDIA - Próx. Avenida Pt Quatorze	O veículo está bloqueado		Status	0	NÃO	-18,8986	-48,3235
	09/08/2024 03:52:28	MG - UBERLÂNDIA - Próx. Avenida Pt Quatorze	Parada do Veículo		Alerta de Software	0	NÃO	-18,8986	-48,3235
	09/08/2024 03:50:28	MG - UBERLÂNDIA - Próx. Avenida Pt Quatorze	O veículo está bloqueado		Status	0	NÃO	-18,8986	-48,3235
	09/08/2024 03:50:28	MG - UBERLÂNDIA - Próx. Avenida Pt Quatorze	Parada do Veículo		Alerta de Software	0	NÃO	-18,8986	-48,3235
	09/08/2024 03:48:28	MG - UBERLÂNDIA - Próx. Avenida Pt Quatorze	O veículo está bloqueado		Status	0	NÃO	-18,8986	-48,3235
	09/08/2024 03:48:28	MG - UBERLÂNDIA - Próx. Avenida Pt Quatorze	Parada do Veículo		Alerta de Software	0	NÃO	-18,8986	-48,3235
	09/08/2024 03:46:28	MG - UBERLÂNDIA - Próx. Avenida Pt Quatorze	O veículo está bloqueado		Status	0	NÃO	-18,8986	-48,3235
	09/08/2024 03:46:28	MG - UBERLÂNDIA - Próx. Avenida Pt Quatorze	Parada do Veículo		Alerta de Software	0	NÃO	-18,8986	-48,3235
	09/08/2024 03:44:28	MG - UBERLÂNDIA - Próx. Avenida Pt Quatorze	O veículo está bloqueado		Status	0	NÃO	-18,8986	-48,3235
	09/08/2024 03:44:28	MG - UBERLÂNDIA - Próx. Avenida Pt Quatorze	Parada do Veículo		Alerta de Software	0	NÃO	-18,8986	-48,3235
	09/08/2024 03:42:28	MG - UBERLÂNDIA - Próx. Avenida Pt Quatorze	O veículo está bloqueado		Status	0	NÃO	-18,8986	-48,3235
	09/08/2024 03:42:28	MG - UBERLÂNDIA - Próx. Avenida Pt Quatorze	Parada do Veículo		Alerta de Software	0	NÃO	-18,8986	-48,3235
	09/08/2024 03:40:28	MG - UBERLÂNDIA - Próx. Avenida Pt Quatorze	O veículo está bloqueado		Status	0	NÃO	-18,8986	-48,3235
	09/08/2024 03:40:28	MG - UBERLÂNDIA - Próx. Avenida Pt Quatorze	Parada do Veículo		Alerta de Software	0	NÃO	-18,8986	-48,3235
	09/08/2024 03:38:28	MG - UBERLÂNDIA - Próx. Avenida Pt Quatorze	O veículo está bloqueado		Status	0	NÃO	-18,8986	-48,3235
	09/08/2024 03:38:28	MG - UBERLÂNDIA - Próx. Avenida Pt Quatorze	Parada do Veículo		Alerta de Software	0	NÃO	-18,8986	-48,3235
	09/08/2024 03:36:28	MG - UBERLÂNDIA - Próx. Avenida Pt Quatorze	O veículo está bloqueado		Status	0	NÃO	-18,8986	-48,3235
	09/08/2024 03:36:28	MG - UBERLÂNDIA - Próx. Avenida Pt Quatorze	Parada do Veículo		Alerta de Software	0	NÃO	-18,8986	-48,3235
	09/08/2024 03:34:28	MG - UBERLÂNDIA - Próx. Avenida Pt Quatorze	O veículo está bloqueado		Status	0	NÃO	-18,8986	-48,3235
	09/08/2024 03:34:28	MG - UBERLÂNDIA - Próx. Avenida Pt Quatorze	Parada do Veículo		Alerta de Software	0	NÃO	-18,8986	-48,3235

## RELATÓRIO ANALÍTICO POR VEÍCULO






































Período: 08/08/2024 00:00:00 à 14/08/2024 23:59:59

Identificador: GJN9C33 SIMONE FH 2023

Placa: GJN9C33

- Legenda:**
-  Mensagens enviadas do Veículo (Veículo -> Central)
  -  Mensagens enviadas do Veículo (Controle de Jornada Cliente)
  -  Mensagens enviadas da Central (Central -> Veículo)



Sentido:	Data e Hora:	Localização:	Mensagem:	Modo Emergência	Tipo Mensagem:	Vel. (Km/h)	Log ?	Latitude	Longitude
	09/08/2024 03:32:28	MG - UBERLÂNDIA - Próx. Avenida Pt Quatorze	O veículo está bloqueado		Status	0	NÃO	-18,8986	-48,3235
	09/08/2024 03:32:28	MG - UBERLÂNDIA - Próx. Avenida Pt Quatorze	Parada do Veículo		Alerta de Software	0	NÃO	-18,8986	-48,3235
	09/08/2024 03:30:28	MG - UBERLÂNDIA - Próx. Avenida Pt Quatorze	O veículo está bloqueado		Status	0	NÃO	-18,8986	-48,3235
	09/08/2024 03:30:28	MG - UBERLÂNDIA - Próx. Avenida Pt Quatorze	Parada do Veículo		Alerta de Software	0	NÃO	-18,8986	-48,3235
	09/08/2024 03:28:28	MG - UBERLÂNDIA - Próx. Avenida Pt Quatorze	O veículo está bloqueado		Status	0	NÃO	-18,8986	-48,3235
	09/08/2024 03:28:28	MG - UBERLÂNDIA - Próx. Avenida Pt Quatorze	Parada do Veículo		Alerta de Software	0	NÃO	-18,8986	-48,3235
	09/08/2024 03:26:28	MG - UBERLÂNDIA - Próx. Avenida Pt Quatorze	O veículo está bloqueado		Status	0	NÃO	-18,8986	-48,3235
	09/08/2024 03:26:28	MG - UBERLÂNDIA - Próx. Avenida Pt Quatorze	Parada do Veículo		Alerta de Software	0	NÃO	-18,8986	-48,3235
	09/08/2024 03:24:28	MG - UBERLÂNDIA - Próx. Avenida Pt Quatorze	O veículo está bloqueado		Status	0	NÃO	-18,8986	-48,3235
	09/08/2024 03:24:28	MG - UBERLÂNDIA - Próx. Avenida Pt Quatorze	Parada do Veículo		Alerta de Software	0	NÃO	-18,8986	-48,3235
	09/08/2024 03:22:28	MG - UBERLÂNDIA - Próx. Avenida Pt Quatorze	O veículo está bloqueado		Status	0	NÃO	-18,8986	-48,3235
	09/08/2024 03:22:28	MG - UBERLÂNDIA - Próx. Avenida Pt Quatorze	Parada do Veículo		Alerta de Software	0	NÃO	-18,8986	-48,3235
	09/08/2024 03:20:27	MG - UBERLÂNDIA - Próx. Avenida Pt Quatorze	O veículo está bloqueado		Status	0	NÃO	-18,8986	-48,3235
	09/08/2024 03:20:27	MG - UBERLÂNDIA - Próx. Avenida Pt Quatorze	Parada do Veículo		Alerta de Software	0	NÃO	-18,8986	-48,3235
	09/08/2024 03:18:27	MG - UBERLÂNDIA - Próx. Avenida Pt Quatorze	O veículo está bloqueado		Status	0	NÃO	-18,8986	-48,3235
	09/08/2024 03:18:27	MG - UBERLÂNDIA - Próx. Avenida Pt Quatorze	Parada do Veículo		Alerta de Software	0	NÃO	-18,8986	-48,3235
	09/08/2024 03:16:27	MG - UBERLÂNDIA - Próx. Avenida Pt Quatorze	O veículo está bloqueado		Status	0	NÃO	-18,8986	-48,3235
	09/08/2024 03:16:27	MG - UBERLÂNDIA - Próx. Avenida Pt Quatorze	Parada do Veículo		Alerta de Software	0	NÃO	-18,8986	-48,3235
	09/08/2024 03:14:27	MG - UBERLÂNDIA - Próx. Avenida Pt Quatorze	O veículo está bloqueado		Status	0	NÃO	-18,8986	-48,3235
	09/08/2024 03:14:27	MG - UBERLÂNDIA - Próx. Avenida Pt Quatorze	Parada do Veículo		Alerta de Software	0	NÃO	-18,8986	-48,3235
	09/08/2024 03:12:27	MG - UBERLÂNDIA - Próx. Avenida Pt Quatorze	O veículo está bloqueado		Status	0	NÃO	-18,8986	-48,3235
	09/08/2024 03:12:27	MG - UBERLÂNDIA - Próx. Avenida Pt Quatorze	Parada do Veículo		Alerta de Software	0	NÃO	-18,8986	-48,3235
	09/08/2024 03:10:27	MG - UBERLÂNDIA - Próx. Avenida Pt Quatorze	O veículo está bloqueado		Status	0	NÃO	-18,8986	-48,3235
	09/08/2024 03:10:27	MG - UBERLÂNDIA - Próx. Avenida Pt Quatorze	Parada do Veículo		Alerta de Software	0	NÃO	-18,8986	-48,3235
	09/08/2024 03:08:27	MG - UBERLÂNDIA - Próx. Avenida Pt Quatorze	O veículo está bloqueado		Status	0	NÃO	-18,8986	-48,3235
	09/08/2024 03:08:27	MG - UBERLÂNDIA - Próx. Avenida Pt Quatorze	Parada do Veículo		Alerta de Software	0	NÃO	-18,8986	-48,3235
	09/08/2024 03:06:27	MG - UBERLÂNDIA - Próx. Avenida Pt Quatorze	O veículo está bloqueado		Status	0	NÃO	-18,8986	-48,3235
	09/08/2024 03:06:27	MG - UBERLÂNDIA - Próx. Avenida Pt Quatorze	Parada do Veículo		Alerta de Software	0	NÃO	-18,8986	-48,3235
	09/08/2024 03:04:27	MG - UBERLÂNDIA - Próx. Avenida Pt Quatorze	O veículo está bloqueado		Status	0	NÃO	-18,8986	-48,3235
	09/08/2024 03:04:27	MG - UBERLÂNDIA - Próx. Avenida Pt Quatorze	Parada do Veículo		Alerta de Software	0	NÃO	-18,8986	-48,3235
	09/08/2024 03:02:27	MG - UBERLÂNDIA - Próx. Avenida Pt Quatorze	O veículo está bloqueado		Status	0	NÃO	-18,8986	-48,3235
	09/08/2024 03:02:27	MG - UBERLÂNDIA - Próx. Avenida Pt Quatorze	Parada do Veículo		Alerta de Software	0	NÃO	-18,8986	-48,3235
	09/08/2024 03:00:27	MG - UBERLÂNDIA - Próx. Avenida Pt Quatorze	O veículo está bloqueado		Status	0	NÃO	-18,8986	-48,3235
	09/08/2024 03:00:27	MG - UBERLÂNDIA - Próx. Avenida Pt Quatorze	Parada do Veículo		Alerta de Software	0	NÃO	-18,8986	-48,3235
	09/08/2024 02:58:27	MG - UBERLÂNDIA - Próx. Avenida Pt Quatorze	O veículo está bloqueado		Status	0	NÃO	-18,8986	-48,3235
	09/08/2024 02:58:27	MG - UBERLÂNDIA - Próx. Avenida Pt Quatorze	Parada do Veículo		Alerta de Software	0	NÃO	-18,8986	-48,3235
	09/08/2024 02:56:27	MG - UBERLÂNDIA - Próx. Avenida Pt Quatorze	O veículo está bloqueado		Status	0	NÃO	-18,8986	-48,3235

## RELATÓRIO ANALÍTICO POR VEÍCULO






































Período: 08/08/2024 00:00:00 à 14/08/2024 23:59:59

Identificador: GJN9C33 SIMONE FH 2023

Placa: GJN9C33

- Legenda:**
-  Mensagens enviadas do Veículo (Veículo -> Central)
  -  Mensagens enviadas do Veículo (Controle de Jornada Cliente)
  -  Mensagens enviadas da Central (Central -> Veículo)



Sentido:	Data e Hora:	Localização:	Mensagem:	Modo Emergência	Tipo Mensagem:	Vel. (Km/h)	Log ?	Latitude	Longitude
	09/08/2024 02:56:27	MG - UBERLÂNDIA - Próx. Avenida Pt Quatorze	Parada do Veículo		Alerta de Software	0	NÃO	-18,8986	-48,3235
	09/08/2024 02:54:27	MG - UBERLÂNDIA - Próx. Avenida Pt Quatorze	O veículo está bloqueado		Status	0	NÃO	-18,8986	-48,3235
	09/08/2024 02:54:27	MG - UBERLÂNDIA - Próx. Avenida Pt Quatorze	Parada do Veículo		Alerta de Software	0	NÃO	-18,8986	-48,3235
	09/08/2024 02:52:27	MG - UBERLÂNDIA - Próx. Rodoanel Ayrton Senna	O veículo está bloqueado		Status	0	NÃO	-18,8987	-48,3235
	09/08/2024 02:52:27	MG - UBERLÂNDIA - Próx. Rodoanel Ayrton Senna	Parada do Veículo		Alerta de Software	0	NÃO	-18,8987	-48,3235
	09/08/2024 02:50:27	MG - UBERLÂNDIA - Próx. Rodoanel Ayrton Senna	O veículo está bloqueado		Status	0	NÃO	-18,8987	-48,3235
	09/08/2024 02:50:27	MG - UBERLÂNDIA - Próx. Rodoanel Ayrton Senna	Parada do Veículo		Alerta de Software	0	NÃO	-18,8987	-48,3235
	09/08/2024 02:48:27	MG - UBERLÂNDIA - Próx. Rodoanel Ayrton Senna	O veículo está bloqueado		Status	0	NÃO	-18,8987	-48,3235
	09/08/2024 02:48:27	MG - UBERLÂNDIA - Próx. Rodoanel Ayrton Senna	Parada do Veículo		Alerta de Software	0	NÃO	-18,8987	-48,3235
	09/08/2024 02:46:27	MG - UBERLÂNDIA - Próx. Rodoanel Ayrton Senna	O veículo está bloqueado		Status	0	NÃO	-18,8987	-48,3235
	09/08/2024 02:46:27	MG - UBERLÂNDIA - Próx. Rodoanel Ayrton Senna	Parada do Veículo		Alerta de Software	0	NÃO	-18,8987	-48,3235
	09/08/2024 02:44:27	MG - UBERLÂNDIA - Próx. Rodoanel Ayrton Senna	O veículo está bloqueado		Status	0	NÃO	-18,8987	-48,3235
	09/08/2024 02:44:27	MG - UBERLÂNDIA - Próx. Rodoanel Ayrton Senna	Parada do Veículo		Alerta de Software	0	NÃO	-18,8987	-48,3235
	09/08/2024 02:42:27	MG - UBERLÂNDIA - Próx. Avenida Pt Quatorze	O veículo está bloqueado		Status	0	NÃO	-18,8986	-48,3235
	09/08/2024 02:42:27	MG - UBERLÂNDIA - Próx. Avenida Pt Quatorze	Parada do Veículo		Alerta de Software	0	NÃO	-18,8986	-48,3235
	09/08/2024 02:40:27	MG - UBERLÂNDIA - Próx. Avenida Pt Quatorze	O veículo está bloqueado		Status	0	NÃO	-18,8986	-48,3235
	09/08/2024 02:40:27	MG - UBERLÂNDIA - Próx. Avenida Pt Quatorze	Parada do Veículo		Alerta de Software	0	NÃO	-18,8986	-48,3235
	09/08/2024 02:38:27	MG - UBERLÂNDIA - Próx. Avenida Pt Quatorze	O veículo está bloqueado		Status	0	NÃO	-18,8986	-48,3235
	09/08/2024 02:38:27	MG - UBERLÂNDIA - Próx. Avenida Pt Quatorze	Parada do Veículo		Alerta de Software	0	NÃO	-18,8986	-48,3235
	09/08/2024 02:36:27	MG - UBERLÂNDIA - Próx. Avenida Pt Quatorze	O veículo está bloqueado		Status	0	NÃO	-18,8986	-48,3235
	09/08/2024 02:36:27	MG - UBERLÂNDIA - Próx. Avenida Pt Quatorze	Parada do Veículo		Alerta de Software	0	NÃO	-18,8986	-48,3235
	09/08/2024 02:34:27	MG - UBERLÂNDIA - Próx. Avenida Pt Quatorze	O veículo está bloqueado		Status	0	NÃO	-18,8986	-48,3235
	09/08/2024 02:34:27	MG - UBERLÂNDIA - Próx. Avenida Pt Quatorze	Parada do Veículo		Alerta de Software	0	NÃO	-18,8986	-48,3235
	09/08/2024 02:32:27	MG - UBERLÂNDIA - Próx. Avenida Pt Quatorze	O veículo está bloqueado		Status	0	NÃO	-18,8986	-48,3234
	09/08/2024 02:32:27	MG - UBERLÂNDIA - Próx. Avenida Pt Quatorze	Parada do Veículo		Alerta de Software	0	NÃO	-18,8986	-48,3234
	09/08/2024 02:30:27	MG - UBERLÂNDIA - Próx. Avenida Pt Quatorze	O veículo está bloqueado		Status	0	NÃO	-18,8986	-48,3234
	09/08/2024 02:30:27	MG - UBERLÂNDIA - Próx. Avenida Pt Quatorze	Parada do Veículo		Alerta de Software	0	NÃO	-18,8986	-48,3234
	09/08/2024 02:28:27	MG - UBERLÂNDIA - Próx. Avenida Pt Quatorze	O veículo está bloqueado		Status	0	NÃO	-18,8986	-48,3234
	09/08/2024 02:28:27	MG - UBERLÂNDIA - Próx. Avenida Pt Quatorze	Parada do Veículo		Alerta de Software	0	NÃO	-18,8986	-48,3234
	09/08/2024 02:26:27	MG - UBERLÂNDIA - Próx. Avenida Pt Quatorze	O veículo está bloqueado		Status	0	NÃO	-18,8986	-48,3234
	09/08/2024 02:26:27	MG - UBERLÂNDIA - Próx. Avenida Pt Quatorze	Parada do Veículo		Alerta de Software	0	NÃO	-18,8986	-48,3234
	09/08/2024 02:24:27	MG - UBERLÂNDIA - Próx. Avenida Pt Quatorze	O veículo está bloqueado		Status	0	NÃO	-18,8986	-48,3234
	09/08/2024 02:24:27	MG - UBERLÂNDIA - Próx. Avenida Pt Quatorze	Parada do Veículo		Alerta de Software	0	NÃO	-18,8986	-48,3234
	09/08/2024 02:22:27	MG - UBERLÂNDIA - Próx. Avenida Pt Quatorze	O veículo está bloqueado		Status	0	NÃO	-18,8986	-48,3234
	09/08/2024 02:22:27	MG - UBERLÂNDIA - Próx. Avenida Pt Quatorze	Parada do Veículo		Alerta de Software	0	NÃO	-18,8986	-48,3234
	09/08/2024 02:20:27	MG - UBERLÂNDIA - Próx. Avenida Pt Quatorze	O veículo está bloqueado		Status	0	NÃO	-18,8986	-48,3234
	09/08/2024 02:20:27	MG - UBERLÂNDIA - Próx. Avenida Pt Quatorze	Parada do Veículo		Alerta de Software	0	NÃO	-18,8986	-48,3234

## RELATÓRIO ANALÍTICO POR VEÍCULO






































Período: 08/08/2024 00:00:00 à 14/08/2024 23:59:59

Identificador: GJN9C33 SIMONE FH 2023

Placa: GJN9C33

- Legenda:**
-  Mensagens enviadas do Veículo (Veículo -> Central)
  -  Mensagens enviadas do Veículo (Controle de Jornada Cliente)
  -  Mensagens enviadas da Central (Central -> Veículo)



Sentido:	Data e Hora:	Localização:	Mensagem:	Modo Emergência	Tipo Mensagem:	Vel. (Km/h)	Log ?	Latitude	Longitude
	09/08/2024 02:18:27	MG - UBERLÂNDIA - Próx. Avenida Pt Quatorze	O veículo está bloqueado		Status	0	NÃO	-18,8986	-48,3234
	09/08/2024 02:18:27	MG - UBERLÂNDIA - Próx. Avenida Pt Quatorze	Parada do Veículo		Alerta de Software	0	NÃO	-18,8986	-48,3234
	09/08/2024 02:16:27	MG - UBERLÂNDIA - Próx. Avenida Pt Quatorze	O veículo está bloqueado		Status	0	NÃO	-18,8986	-48,3234
	09/08/2024 02:16:27	MG - UBERLÂNDIA - Próx. Avenida Pt Quatorze	Parada do Veículo		Alerta de Software	0	NÃO	-18,8986	-48,3234
	09/08/2024 02:14:27	MG - UBERLÂNDIA - Próx. Avenida Pt Quatorze	O veículo está bloqueado		Status	0	NÃO	-18,8986	-48,3234
	09/08/2024 02:14:27	MG - UBERLÂNDIA - Próx. Avenida Pt Quatorze	Parada do Veículo		Alerta de Software	0	NÃO	-18,8986	-48,3234
	09/08/2024 02:12:27	MG - UBERLÂNDIA - Próx. Avenida Pt Quatorze	O veículo está bloqueado		Status	0	NÃO	-18,8986	-48,3234
	09/08/2024 02:12:27	MG - UBERLÂNDIA - Próx. Avenida Pt Quatorze	Parada do Veículo		Alerta de Software	0	NÃO	-18,8986	-48,3234
	09/08/2024 02:10:27	MG - UBERLÂNDIA - Próx. Avenida Pt Quatorze	O veículo está bloqueado		Status	0	NÃO	-18,8986	-48,3234
	09/08/2024 02:10:27	MG - UBERLÂNDIA - Próx. Avenida Pt Quatorze	Parada do Veículo		Alerta de Software	0	NÃO	-18,8986	-48,3234
	09/08/2024 02:08:27	MG - UBERLÂNDIA - Próx. Avenida Pt Quatorze	O veículo está bloqueado		Status	0	NÃO	-18,8986	-48,3234
	09/08/2024 02:08:27	MG - UBERLÂNDIA - Próx. Avenida Pt Quatorze	Parada do Veículo		Alerta de Software	0	NÃO	-18,8986	-48,3234
	09/08/2024 02:06:27	MG - UBERLÂNDIA - Próx. Avenida Pt Quatorze	O veículo está bloqueado		Status	0	NÃO	-18,8986	-48,3234
	09/08/2024 02:06:27	MG - UBERLÂNDIA - Próx. Avenida Pt Quatorze	Parada do Veículo		Alerta de Software	0	NÃO	-18,8986	-48,3234
	09/08/2024 02:04:27	MG - UBERLÂNDIA - Próx. Avenida Pt Quatorze	O veículo está bloqueado		Status	0	NÃO	-18,8986	-48,3234
	09/08/2024 02:04:27	MG - UBERLÂNDIA - Próx. Avenida Pt Quatorze	Parada do Veículo		Alerta de Software	0	NÃO	-18,8986	-48,3234
	09/08/2024 02:02:27	MG - UBERLÂNDIA - Próx. Avenida Pt Quatorze	O veículo está bloqueado		Status	0	NÃO	-18,8986	-48,3234
	09/08/2024 02:02:27	MG - UBERLÂNDIA - Próx. Avenida Pt Quatorze	Parada do Veículo		Alerta de Software	0	NÃO	-18,8986	-48,3234
	09/08/2024 02:00:27	MG - UBERLÂNDIA - Próx. Avenida Pt Quatorze	O veículo está bloqueado		Status	0	NÃO	-18,8986	-48,3234
	09/08/2024 02:00:27	MG - UBERLÂNDIA - Próx. Avenida Pt Quatorze	Parada do Veículo		Alerta de Software	0	NÃO	-18,8986	-48,3234
	09/08/2024 01:58:27	MG - UBERLÂNDIA - Próx. Avenida Pt Quatorze	O veículo está bloqueado		Status	0	NÃO	-18,8986	-48,3234
	09/08/2024 01:58:27	MG - UBERLÂNDIA - Próx. Avenida Pt Quatorze	Parada do Veículo		Alerta de Software	0	NÃO	-18,8986	-48,3234
	09/08/2024 01:56:27	MG - UBERLÂNDIA - Próx. Avenida Pt Quatorze	O veículo está bloqueado		Status	0	NÃO	-18,8986	-48,3234
	09/08/2024 01:56:27	MG - UBERLÂNDIA - Próx. Avenida Pt Quatorze	Parada do Veículo		Alerta de Software	0	NÃO	-18,8986	-48,3234
	09/08/2024 01:54:27	MG - UBERLÂNDIA - Próx. Avenida Pt Quatorze	O veículo está bloqueado		Status	0	NÃO	-18,8986	-48,3234
	09/08/2024 01:54:27	MG - UBERLÂNDIA - Próx. Avenida Pt Quatorze	Parada do Veículo		Alerta de Software	0	NÃO	-18,8986	-48,3234
	09/08/2024 01:52:27	MG - UBERLÂNDIA - Próx. Avenida Pt Quatorze	O veículo está bloqueado		Status	0	NÃO	-18,8986	-48,3234
	09/08/2024 01:52:27	MG - UBERLÂNDIA - Próx. Avenida Pt Quatorze	Parada do Veículo		Alerta de Software	0	NÃO	-18,8986	-48,3234
	09/08/2024 01:50:27	MG - UBERLÂNDIA - Próx. Rua T2 C	O veículo está bloqueado		Status	0	NÃO	-18,8987	-48,3234
	09/08/2024 01:50:27	MG - UBERLÂNDIA - Próx. Rua T2 C	Parada do Veículo		Alerta de Software	0	NÃO	-18,8987	-48,3234
	09/08/2024 01:48:27	MG - UBERLÂNDIA - Próx. Rua T2 C	O veículo está bloqueado		Status	0	NÃO	-18,8987	-48,3234
	09/08/2024 01:48:27	MG - UBERLÂNDIA - Próx. Rua T2 C	Parada do Veículo		Alerta de Software	0	NÃO	-18,8987	-48,3234
	09/08/2024 01:46:27	MG - UBERLÂNDIA - Próx. Rua T2 C	O veículo está bloqueado		Status	0	NÃO	-18,8987	-48,3234
	09/08/2024 01:46:27	MG - UBERLÂNDIA - Próx. Rua T2 C	Parada do Veículo		Alerta de Software	0	NÃO	-18,8987	-48,3234
	09/08/2024 01:44:27	MG - UBERLÂNDIA - Próx. Rodoanel Ayrton Senna	O veículo está bloqueado		Status	0	NÃO	-18,8987	-48,3235
	09/08/2024 01:44:27	MG - UBERLÂNDIA - Próx. Rodoanel Ayrton Senna	Parada do Veículo		Alerta de Software	0	NÃO	-18,8987	-48,3235
	09/08/2024 01:42:27	MG - UBERLÂNDIA - Próx. Rodoanel Ayrton Senna	O veículo está bloqueado		Status	0	NÃO	-18,8987	-48,3235



## RELATÓRIO ANALÍTICO POR VEÍCULO






































Período: 08/08/2024 00:00:00 à 14/08/2024 23:59:59

Identificador: GJN9C33 SIMONE FH 2023

Placa: GJN9C33

- Legenda:**
-  Mensagens enviadas do Veículo (Veículo -> Central)
  -  Mensagens enviadas do Veículo (Controle de Jornada Cliente)
  -  Mensagens enviadas da Central (Central -> Veículo)



Sentido:	Data e Hora:	Localização:	Mensagem:	Modo Emergência	Tipo Mensagem:	Vel. (Km/h)	Log ?	Latitude	Longitude
	09/08/2024 01:42:27	MG - UBERLÂNDIA - Próx. Rodoanel Ayrton Senna	Parada do Veículo		Alerta de Software	0	NÃO	-18,8987	-48,3235
	09/08/2024 01:40:27	MG - UBERLÂNDIA - Próx. Rodoanel Ayrton Senna	O veículo está bloqueado		Status	0	NÃO	-18,8987	-48,3235
	09/08/2024 01:40:27	MG - UBERLÂNDIA - Próx. Rodoanel Ayrton Senna	Parada do Veículo		Alerta de Software	0	NÃO	-18,8987	-48,3235
	09/08/2024 01:38:27	MG - UBERLÂNDIA - Próx. Rodoanel Ayrton Senna	O veículo está bloqueado		Status	0	NÃO	-18,8987	-48,3235
	09/08/2024 01:38:27	MG - UBERLÂNDIA - Próx. Rodoanel Ayrton Senna	Parada do Veículo		Alerta de Software	0	NÃO	-18,8987	-48,3235
	09/08/2024 01:36:27	MG - UBERLÂNDIA - Próx. Rodoanel Ayrton Senna	O veículo está bloqueado		Status	0	NÃO	-18,8987	-48,3235
	09/08/2024 01:36:27	MG - UBERLÂNDIA - Próx. Rodoanel Ayrton Senna	Parada do Veículo		Alerta de Software	0	NÃO	-18,8987	-48,3235
	09/08/2024 01:34:27	MG - UBERLÂNDIA - Próx. Rodoanel Ayrton Senna	O veículo está bloqueado		Status	0	NÃO	-18,8987	-48,3235
	09/08/2024 01:34:27	MG - UBERLÂNDIA - Próx. Rodoanel Ayrton Senna	Parada do Veículo		Alerta de Software	0	NÃO	-18,8987	-48,3235
	09/08/2024 01:32:27	MG - UBERLÂNDIA - Próx. Rodoanel Ayrton Senna	O veículo está bloqueado		Status	0	NÃO	-18,8987	-48,3235
	09/08/2024 01:32:27	MG - UBERLÂNDIA - Próx. Rodoanel Ayrton Senna	Parada do Veículo		Alerta de Software	0	NÃO	-18,8987	-48,3235
	09/08/2024 01:30:27	MG - UBERLÂNDIA - Próx. Rodoanel Ayrton Senna	O veículo está bloqueado		Status	0	NÃO	-18,8987	-48,3235
	09/08/2024 01:30:27	MG - UBERLÂNDIA - Próx. Rodoanel Ayrton Senna	Parada do Veículo		Alerta de Software	0	NÃO	-18,8987	-48,3235
	09/08/2024 01:28:27	MG - UBERLÂNDIA - Próx. Rodoanel Ayrton Senna	O veículo está bloqueado		Status	0	NÃO	-18,8987	-48,3235
	09/08/2024 01:28:27	MG - UBERLÂNDIA - Próx. Rodoanel Ayrton Senna	Parada do Veículo		Alerta de Software	0	NÃO	-18,8987	-48,3235
	09/08/2024 01:26:27	MG - UBERLÂNDIA - Próx. Rodoanel Ayrton Senna	O veículo está bloqueado		Status	0	NÃO	-18,8987	-48,3235
	09/08/2024 01:26:27	MG - UBERLÂNDIA - Próx. Rodoanel Ayrton Senna	Parada do Veículo		Alerta de Software	0	NÃO	-18,8987	-48,3235
	09/08/2024 01:24:27	MG - UBERLÂNDIA - Próx. Avenida Pt Quatorze	O veículo está bloqueado		Status	0	NÃO	-18,8986	-48,3235
	09/08/2024 01:24:27	MG - UBERLÂNDIA - Próx. Avenida Pt Quatorze	Parada do Veículo		Alerta de Software	0	NÃO	-18,8986	-48,3235
	09/08/2024 01:22:27	MG - UBERLÂNDIA - Próx. Avenida Pt Quatorze	O veículo está bloqueado		Status	0	NÃO	-18,8986	-48,3235
	09/08/2024 01:22:27	MG - UBERLÂNDIA - Próx. Avenida Pt Quatorze	Parada do Veículo		Alerta de Software	0	NÃO	-18,8986	-48,3235
	09/08/2024 01:20:27	MG - UBERLÂNDIA - Próx. Avenida Pt Quatorze	O veículo está bloqueado		Status	0	NÃO	-18,8986	-48,3235
	09/08/2024 01:20:27	MG - UBERLÂNDIA - Próx. Avenida Pt Quatorze	Parada do Veículo		Alerta de Software	0	NÃO	-18,8986	-48,3235
	09/08/2024 01:18:27	MG - UBERLÂNDIA - Próx. Avenida Pt Quatorze	O veículo está bloqueado		Status	0	NÃO	-18,8986	-48,3235
	09/08/2024 01:18:27	MG - UBERLÂNDIA - Próx. Avenida Pt Quatorze	Parada do Veículo		Alerta de Software	0	NÃO	-18,8986	-48,3235
	09/08/2024 01:16:27	MG - UBERLÂNDIA - Próx. Avenida Pt Quatorze	O veículo está bloqueado		Status	0	NÃO	-18,8986	-48,3235
	09/08/2024 01:16:27	MG - UBERLÂNDIA - Próx. Avenida Pt Quatorze	Parada do Veículo		Alerta de Software	0	NÃO	-18,8986	-48,3235
	09/08/2024 01:14:27	MG - UBERLÂNDIA - Próx. Avenida Pt Quatorze	O veículo está bloqueado		Status	0	NÃO	-18,8986	-48,3235
	09/08/2024 01:14:27	MG - UBERLÂNDIA - Próx. Avenida Pt Quatorze	Parada do Veículo		Alerta de Software	0	NÃO	-18,8986	-48,3235
	09/08/2024 01:12:27	MG - UBERLÂNDIA - Próx. Rodoanel Ayrton Senna	O veículo está bloqueado		Status	0	NÃO	-18,8987	-48,3235
	09/08/2024 01:12:27	MG - UBERLÂNDIA - Próx. Rodoanel Ayrton Senna	Parada do Veículo		Alerta de Software	0	NÃO	-18,8987	-48,3235
	09/08/2024 01:10:27	MG - UBERLÂNDIA - Próx. Rodoanel Ayrton Senna	O veículo está bloqueado		Status	0	NÃO	-18,8987	-48,3235
	09/08/2024 01:10:27	MG - UBERLÂNDIA - Próx. Rodoanel Ayrton Senna	Parada do Veículo		Alerta de Software	0	NÃO	-18,8987	-48,3235
	09/08/2024 01:08:27	MG - UBERLÂNDIA - Próx. Rodoanel Ayrton Senna	O veículo está bloqueado		Status	0	NÃO	-18,8987	-48,3235
	09/08/2024 01:08:27	MG - UBERLÂNDIA - Próx. Rodoanel Ayrton Senna	Parada do Veículo		Alerta de Software	0	NÃO	-18,8987	-48,3235
	09/08/2024 01:08:25	MENSAGEM ENVIADA PELA CENTRAL   Enviada por: integração		Temporizador 10-10 / 18 hora(s)	Comando		-		
	09/08/2024 01:06:27	MG - UBERLÂNDIA - Próx. Rua T2 C	O veículo está bloqueado		Status	0	NÃO	-18,8987	-48,3234

## RELATÓRIO ANALÍTICO POR VEÍCULO



















Período: 08/08/2024 00:00:00 à 14/08/2024 23:59:59

Identificador: GJN9C33 SIMONE FH 2023

Placa: GJN9C33

- Legenda:**
-  Mensagens enviadas do Veículo (Veículo -> Central)
  -  Mensagens enviadas do Veículo (Controle de Jornada Cliente)
  -  Mensagens enviadas da Central (Central -> Veículo)






Sentido:	Data e Hora:	Localização:	Mensagem:	Modo Emergência	Tipo Mensagem:	Vel. (Km/h)	Log ?	Latitude	Longitude
	09/08/2024 01:06:27	MG - UBERLÂNDIA - Próx. Rua T2 C	Parada do Veículo		Alerta de Software	0	NÃO	-18,8987	-48,3234
	09/08/2024 01:04:27	MG - UBERLÂNDIA - Próx. Rua T2 C	O veículo está bloqueado		Status	0	NÃO	-18,8987	-48,3234
	09/08/2024 01:04:27	MG - UBERLÂNDIA - Próx. Rua T2 C	Parada do Veículo		Alerta de Software	0	NÃO	-18,8987	-48,3234
	09/08/2024 01:02:27	MG - UBERLÂNDIA - Próx. Rua T2 C	O veículo está bloqueado		Status	0	NÃO	-18,8987	-48,3234
	09/08/2024 01:02:27	MG - UBERLÂNDIA - Próx. Rua T2 C	Parada do Veículo		Alerta de Software	0	NÃO	-18,8987	-48,3234
	09/08/2024 01:00:27	MG - UBERLÂNDIA - Próx. Rua T2 C	O veículo está bloqueado		Status	0	NÃO	-18,8987	-48,3234
	09/08/2024 01:00:27	MG - UBERLÂNDIA - Próx. Rua T2 C	Parada do Veículo		Alerta de Software	0	NÃO	-18,8987	-48,3234
	09/08/2024 00:58:27	MG - UBERLÂNDIA - Próx. Rua T2 C	O veículo está bloqueado		Status	0	NÃO	-18,8987	-48,3234
	09/08/2024 00:58:27	MG - UBERLÂNDIA - Próx. Rua T2 C	Parada do Veículo		Alerta de Software	0	NÃO	-18,8987	-48,3234
	09/08/2024 00:56:27	MG - UBERLÂNDIA - Próx. Rua T2 C	O veículo está bloqueado		Status	0	NÃO	-18,8987	-48,3234
	09/08/2024 00:56:27	MG - UBERLÂNDIA - Próx. Rua T2 C	Parada do Veículo		Alerta de Software	0	NÃO	-18,8987	-48,3234
	09/08/2024 00:54:27	MG - UBERLÂNDIA - Próx. Rua T2 C	O veículo está bloqueado		Status	0	NÃO	-18,8987	-48,3234
	09/08/2024 00:54:27	MG - UBERLÂNDIA - Próx. Rua T2 C	Parada do Veículo		Alerta de Software	0	NÃO	-18,8987	-48,3234
	09/08/2024 00:52:27	MG - UBERLÂNDIA - Próx. Rua T2 C	O veículo está bloqueado		Status	0	NÃO	-18,8987	-48,3234
	09/08/2024 00:52:27	MG - UBERLÂNDIA - Próx. Rua T2 C	Parada do Veículo		Alerta de Software	0	NÃO	-18,8987	-48,3234
	09/08/2024 00:50:27	MG - UBERLÂNDIA - Próx. Rua T2 C	O veículo está bloqueado		Status	0	NÃO	-18,8987	-48,3234
	09/08/2024 00:50:27	MG - UBERLÂNDIA - Próx. Rua T2 C	Parada do Veículo		Alerta de Software	0	NÃO	-18,8987	-48,3234
	09/08/2024 00:48:27	MG - UBERLÂNDIA - Próx. Avenida Pt Quatorze	O veículo está bloqueado		Status	0	NÃO	-18,8986	-48,3234
	09/08/2024 00:48:27	MG - UBERLÂNDIA - Próx. Avenida Pt Quatorze	Parada do Veículo		Alerta de Software	0	NÃO	-18,8986	-48,3234
	09/08/2024 00:46:27	MG - UBERLÂNDIA - Próx. Avenida Pt Quatorze	O veículo está bloqueado		Status	0	NÃO	-18,8986	-48,3234
	09/08/2024 00:46:27	MG - UBERLÂNDIA - Próx. Avenida Pt Quatorze	Parada do Veículo		Alerta de Software	0	NÃO	-18,8986	-48,3234
	09/08/2024 00:44:27	MG - UBERLÂNDIA - Próx. Avenida Pt Quatorze	O veículo está bloqueado		Status	0	NÃO	-18,8986	-48,3234
	09/08/2024 00:44:27	MG - UBERLÂNDIA - Próx. Avenida Pt Quatorze	Parada do Veículo		Alerta de Software	0	NÃO	-18,8986	-48,3234
	09/08/2024 00:42:27	MG - UBERLÂNDIA - Próx. Avenida Pt Quatorze	O veículo está bloqueado		Status	0	NÃO	-18,8986	-48,3234
	09/08/2024 00:42:27	MG - UBERLÂNDIA - Próx. Avenida Pt Quatorze	Parada do Veículo		Alerta de Software	0	NÃO	-18,8986	-48,3234
	09/08/2024 00:40:27	MG - UBERLÂNDIA - Próx. Avenida Pt Quatorze	O veículo está bloqueado		Status	0	NÃO	-18,8986	-48,3234
	09/08/2024 00:40:27	MG - UBERLÂNDIA - Próx. Avenida Pt Quatorze	Parada do Veículo		Alerta de Software	0	NÃO	-18,8986	-48,3234
	09/08/2024 00:38:27	MG - UBERLÂNDIA - Próx. Avenida Pt Quatorze	O veículo está bloqueado		Status	0	NÃO	-18,8986	-48,3234
	09/08/2024 00:38:27	MG - UBERLÂNDIA - Próx. Avenida Pt Quatorze	Parada do Veículo		Alerta de Software	0	NÃO	-18,8986	-48,3234
	09/08/2024 00:36:27	MG - UBERLÂNDIA - Próx. Avenida Pt Quatorze	O veículo está bloqueado		Status	0	NÃO	-18,8986	-48,3235
	09/08/2024 00:36:27	MG - UBERLÂNDIA - Próx. Avenida Pt Quatorze	Parada do Veículo		Alerta de Software	0	NÃO	-18,8986	-48,3235
	09/08/2024 00:34:27	MG - UBERLÂNDIA - Próx. Avenida Pt Quatorze	O veículo está bloqueado		Status	0	NÃO	-18,8986	-48,3235
	09/08/2024 00:34:27	MG - UBERLÂNDIA - Próx. Avenida Pt Quatorze	Parada do Veículo		Alerta de Software	0	NÃO	-18,8986	-48,3235
	09/08/2024 00:32:27	MG - UBERLÂNDIA - Próx. Avenida Pt Quatorze	O veículo está bloqueado		Status	0	NÃO	-18,8986	-48,3235
	09/08/2024 00:32:27	MG - UBERLÂNDIA - Próx. Avenida Pt Quatorze	Parada do Veículo		Alerta de Software	0	NÃO	-18,8986	-48,3235
	09/08/2024 00:30:27	MG - UBERLÂNDIA - Próx. Avenida Pt Quatorze	O veículo está bloqueado		Status	0	NÃO	-18,8986	-48,3235
	09/08/2024 00:30:27	MG - UBERLÂNDIA - Próx. Avenida Pt Quatorze	Parada do Veículo		Alerta de Software	0	NÃO	-18,8986	-48,3235

## RELATÓRIO ANALÍTICO POR VEÍCULO






































Período: 08/08/2024 00:00:00 à 14/08/2024 23:59:59

Identificador: GJN9C33 SIMONE FH 2023

Placa: GJN9C33

- Legenda:**
-  Mensagens enviadas do Veículo (Veículo -> Central)
  -  Mensagens enviadas do Veículo (Controle de Jornada Cliente)
  -  Mensagens enviadas da Central (Central -> Veículo)



Sentido:	Data e Hora:	Localização:	Mensagem:	Modo Emergência	Tipo Mensagem:	Vel. (Km/h)	Log ?	Latitude	Longitude
	09/08/2024 00:28:27	MG - UBERLÂNDIA - Próx. Avenida Pt Quatorze	O veículo está bloqueado		Status	0	NÃO	-18,8986	-48,3235
	09/08/2024 00:28:27	MG - UBERLÂNDIA - Próx. Avenida Pt Quatorze	Parada do Veículo		Alerta de Software	0	NÃO	-18,8986	-48,3235
	09/08/2024 00:26:27	MG - UBERLÂNDIA - Próx. Avenida Pt Quatorze	O veículo está bloqueado		Status	0	NÃO	-18,8986	-48,3235
	09/08/2024 00:26:27	MG - UBERLÂNDIA - Próx. Avenida Pt Quatorze	Parada do Veículo		Alerta de Software	0	NÃO	-18,8986	-48,3235
	09/08/2024 00:24:27	MG - UBERLÂNDIA - Próx. Avenida Pt Quatorze	O veículo está bloqueado		Status	0	NÃO	-18,8986	-48,3235
	09/08/2024 00:24:27	MG - UBERLÂNDIA - Próx. Avenida Pt Quatorze	Parada do Veículo		Alerta de Software	0	NÃO	-18,8986	-48,3235
	09/08/2024 00:22:27	MG - UBERLÂNDIA - Próx. Avenida Pt Quatorze	O veículo está bloqueado		Status	0	NÃO	-18,8986	-48,3235
	09/08/2024 00:22:27	MG - UBERLÂNDIA - Próx. Avenida Pt Quatorze	Parada do Veículo		Alerta de Software	0	NÃO	-18,8986	-48,3235
	09/08/2024 00:20:27	MG - UBERLÂNDIA - Próx. Avenida Pt Quatorze	O veículo está bloqueado		Status	0	NÃO	-18,8986	-48,3235
	09/08/2024 00:20:27	MG - UBERLÂNDIA - Próx. Avenida Pt Quatorze	Parada do Veículo		Alerta de Software	0	NÃO	-18,8986	-48,3235
	09/08/2024 00:18:27	MG - UBERLÂNDIA - Próx. Avenida Pt Quatorze	O veículo está bloqueado		Status	0	NÃO	-18,8986	-48,3235
	09/08/2024 00:18:27	MG - UBERLÂNDIA - Próx. Avenida Pt Quatorze	Parada do Veículo		Alerta de Software	0	NÃO	-18,8986	-48,3235
	09/08/2024 00:16:27	MG - UBERLÂNDIA - Próx. Avenida Pt Quatorze	O veículo está bloqueado		Status	0	NÃO	-18,8986	-48,3235
	09/08/2024 00:16:27	MG - UBERLÂNDIA - Próx. Avenida Pt Quatorze	Parada do Veículo		Alerta de Software	0	NÃO	-18,8986	-48,3235
	09/08/2024 00:14:27	MG - UBERLÂNDIA - Próx. Avenida Pt Quatorze	O veículo está bloqueado		Status	0	NÃO	-18,8986	-48,3235
	09/08/2024 00:14:27	MG - UBERLÂNDIA - Próx. Avenida Pt Quatorze	Parada do Veículo		Alerta de Software	0	NÃO	-18,8986	-48,3235
	09/08/2024 00:12:27	MG - UBERLÂNDIA - Próx. Avenida Pt Quatorze	O veículo está bloqueado		Status	0	NÃO	-18,8986	-48,3235
	09/08/2024 00:12:27	MG - UBERLÂNDIA - Próx. Avenida Pt Quatorze	Parada do Veículo		Alerta de Software	0	NÃO	-18,8986	-48,3235
	09/08/2024 00:10:27	MG - UBERLÂNDIA - Próx. Avenida Pt Quatorze	O veículo está bloqueado		Status	0	NÃO	-18,8986	-48,3235
	09/08/2024 00:10:27	MG - UBERLÂNDIA - Próx. Avenida Pt Quatorze	Parada do Veículo		Alerta de Software	0	NÃO	-18,8986	-48,3235
	09/08/2024 00:08:27	MG - UBERLÂNDIA - Próx. Avenida Pt Quatorze	O veículo está bloqueado		Status	0	NÃO	-18,8986	-48,3235
	09/08/2024 00:08:27	MG - UBERLÂNDIA - Próx. Avenida Pt Quatorze	Parada do Veículo		Alerta de Software	0	NÃO	-18,8986	-48,3235
	09/08/2024 00:06:27	MG - UBERLÂNDIA - Próx. Avenida Pt Quatorze	O veículo está bloqueado		Status	0	NÃO	-18,8986	-48,3235
	09/08/2024 00:06:27	MG - UBERLÂNDIA - Próx. Avenida Pt Quatorze	Parada do Veículo		Alerta de Software	0	NÃO	-18,8986	-48,3235
	09/08/2024 00:04:27	MG - UBERLÂNDIA - Próx. Avenida Pt Quatorze	O veículo está bloqueado		Status	0	NÃO	-18,8986	-48,3235
	09/08/2024 00:04:27	MG - UBERLÂNDIA - Próx. Avenida Pt Quatorze	Parada do Veículo		Alerta de Software	0	NÃO	-18,8986	-48,3235
	09/08/2024 00:02:27	MG - UBERLÂNDIA - Próx. Avenida Pt Quatorze	O veículo está bloqueado		Status	0	NÃO	-18,8986	-48,3235
	09/08/2024 00:02:27	MG - UBERLÂNDIA - Próx. Avenida Pt Quatorze	Parada do Veículo		Alerta de Software	0	NÃO	-18,8986	-48,3235
	09/08/2024 00:00:27	MG - UBERLÂNDIA - Próx. Avenida Pt Quatorze	O veículo está bloqueado		Status	0	NÃO	-18,8986	-48,3235
	09/08/2024 00:00:27	MG - UBERLÂNDIA - Próx. Avenida Pt Quatorze	Parada do Veículo		Alerta de Software	0	NÃO	-18,8986	-48,3235
	08/08/2024 23:58:27	MG - UBERLÂNDIA - Próx. Avenida Pt Quatorze	O veículo está bloqueado		Status	0	NÃO	-18,8986	-48,3235
	08/08/2024 23:58:27	MG - UBERLÂNDIA - Próx. Avenida Pt Quatorze	Parada do Veículo		Alerta de Software	0	NÃO	-18,8986	-48,3235
	08/08/2024 23:56:27	MG - UBERLÂNDIA - Próx. Avenida Pt Quatorze	O veículo está bloqueado		Status	0	NÃO	-18,8986	-48,3234
	08/08/2024 23:56:27	MG - UBERLÂNDIA - Próx. Avenida Pt Quatorze	Parada do Veículo		Alerta de Software	0	NÃO	-18,8986	-48,3234
	08/08/2024 23:54:27	MG - UBERLÂNDIA - Próx. Avenida Pt Quatorze	O veículo está bloqueado		Status	0	NÃO	-18,8986	-48,3234
	08/08/2024 23:54:27	MG - UBERLÂNDIA - Próx. Avenida Pt Quatorze	Parada do Veículo		Alerta de Software	0	NÃO	-18,8986	-48,3234
	08/08/2024 23:52:27	MG - UBERLÂNDIA - Próx. Avenida Pt Quatorze	O veículo está bloqueado		Status	0	NÃO	-18,8986	-48,3234

## RELATÓRIO ANALÍTICO POR VEÍCULO






































Período: 08/08/2024 00:00:00 à 14/08/2024 23:59:59

Identificador: GJN9C33 SIMONE FH 2023

Placa: GJN9C33

- Legenda:**
-  Mensagens enviadas do Veículo (Veículo -> Central)
  -  Mensagens enviadas do Veículo (Controle de Jornada Cliente)
  -  Mensagens enviadas da Central (Central -> Veículo)



Sentido:	Data e Hora:	Localização:	Mensagem:	Modo Emergência	Tipo Mensagem:	Vel. (Km/h)	Log ?	Latitude	Longitude
	08/08/2024 23:52:27	MG - UBERLÂNDIA - Próx. Avenida Pt Quatorze	Parada do Veículo		Alerta de Software	0	NÃO	-18,8986	-48,3234
	08/08/2024 23:50:27	MG - UBERLÂNDIA - Próx. Avenida Pt Quatorze	O veículo está bloqueado		Status	0	NÃO	-18,8986	-48,3234
	08/08/2024 23:50:27	MG - UBERLÂNDIA - Próx. Avenida Pt Quatorze	Parada do Veículo		Alerta de Software	0	NÃO	-18,8986	-48,3234
	08/08/2024 23:48:27	MG - UBERLÂNDIA - Próx. Avenida Pt Quatorze	O veículo está bloqueado		Status	0	NÃO	-18,8986	-48,3234
	08/08/2024 23:48:27	MG - UBERLÂNDIA - Próx. Avenida Pt Quatorze	Parada do Veículo		Alerta de Software	0	NÃO	-18,8986	-48,3234
	08/08/2024 23:46:27	MG - UBERLÂNDIA - Próx. Avenida Pt Quatorze	O veículo está bloqueado		Status	0	NÃO	-18,8986	-48,3234
	08/08/2024 23:46:27	MG - UBERLÂNDIA - Próx. Avenida Pt Quatorze	Parada do Veículo		Alerta de Software	0	NÃO	-18,8986	-48,3234
	08/08/2024 23:44:27	MG - UBERLÂNDIA - Próx. Avenida Pt Quatorze	O veículo está bloqueado		Status	0	NÃO	-18,8986	-48,3234
	08/08/2024 23:44:27	MG - UBERLÂNDIA - Próx. Avenida Pt Quatorze	Parada do Veículo		Alerta de Software	0	NÃO	-18,8986	-48,3234
	08/08/2024 23:42:27	MG - UBERLÂNDIA - Próx. Avenida Pt Quatorze	O veículo está bloqueado		Status	0	NÃO	-18,8986	-48,3235
	08/08/2024 23:42:27	MG - UBERLÂNDIA - Próx. Avenida Pt Quatorze	Parada do Veículo		Alerta de Software	0	NÃO	-18,8986	-48,3235
	08/08/2024 23:40:27	MG - UBERLÂNDIA - Próx. Avenida Pt Quatorze	O veículo está bloqueado		Status	0	NÃO	-18,8986	-48,3235
	08/08/2024 23:40:27	MG - UBERLÂNDIA - Próx. Avenida Pt Quatorze	Parada do Veículo		Alerta de Software	0	NÃO	-18,8986	-48,3235
	08/08/2024 23:38:27	MG - UBERLÂNDIA - Próx. Avenida Pt Quatorze	O veículo está bloqueado		Status	0	NÃO	-18,8986	-48,3235
	08/08/2024 23:38:27	MG - UBERLÂNDIA - Próx. Avenida Pt Quatorze	Parada do Veículo		Alerta de Software	0	NÃO	-18,8986	-48,3235
	08/08/2024 23:36:27	MG - UBERLÂNDIA - Próx. Avenida Pt Quatorze	O veículo está bloqueado		Status	0	NÃO	-18,8986	-48,3235
	08/08/2024 23:36:27	MG - UBERLÂNDIA - Próx. Avenida Pt Quatorze	Parada do Veículo		Alerta de Software	0	NÃO	-18,8986	-48,3235
	08/08/2024 23:34:27	MG - UBERLÂNDIA - Próx. Avenida Pt Quatorze	O veículo está bloqueado		Status	0	NÃO	-18,8986	-48,3235
	08/08/2024 23:34:27	MG - UBERLÂNDIA - Próx. Avenida Pt Quatorze	Parada do Veículo		Alerta de Software	0	NÃO	-18,8986	-48,3235
	08/08/2024 23:32:27	MG - UBERLÂNDIA - Próx. Avenida Pt Quatorze	O veículo está bloqueado		Status	0	NÃO	-18,8986	-48,3235
	08/08/2024 23:32:27	MG - UBERLÂNDIA - Próx. Avenida Pt Quatorze	Parada do Veículo		Alerta de Software	0	NÃO	-18,8986	-48,3235
	08/08/2024 23:30:27	MG - UBERLÂNDIA - Próx. Avenida Pt Quatorze	O veículo está bloqueado		Status	0	NÃO	-18,8986	-48,3235
	08/08/2024 23:30:27	MG - UBERLÂNDIA - Próx. Avenida Pt Quatorze	Parada do Veículo		Alerta de Software	0	NÃO	-18,8986	-48,3235
	08/08/2024 23:28:27	MG - UBERLÂNDIA - Próx. Avenida Pt Quatorze	O veículo está bloqueado		Status	0	NÃO	-18,8986	-48,3235
	08/08/2024 23:28:27	MG - UBERLÂNDIA - Próx. Avenida Pt Quatorze	Parada do Veículo		Alerta de Software	0	NÃO	-18,8986	-48,3235
	08/08/2024 23:26:27	MG - UBERLÂNDIA - Próx. Avenida Pt Quatorze	O veículo está bloqueado		Status	0	NÃO	-18,8986	-48,3235
	08/08/2024 23:26:27	MG - UBERLÂNDIA - Próx. Avenida Pt Quatorze	Parada do Veículo		Alerta de Software	0	NÃO	-18,8986	-48,3235
	08/08/2024 23:24:27	MG - UBERLÂNDIA - Próx. Avenida Pt Quatorze	O veículo está bloqueado		Status	0	NÃO	-18,8986	-48,3235
	08/08/2024 23:24:27	MG - UBERLÂNDIA - Próx. Avenida Pt Quatorze	Parada do Veículo		Alerta de Software	0	NÃO	-18,8986	-48,3235
	08/08/2024 23:22:27	MG - UBERLÂNDIA - Próx. Avenida Pt Quatorze	O veículo está bloqueado		Status	0	NÃO	-18,8986	-48,3234
	08/08/2024 23:22:27	MG - UBERLÂNDIA - Próx. Avenida Pt Quatorze	Parada do Veículo		Alerta de Software	0	NÃO	-18,8986	-48,3234
	08/08/2024 23:20:27	MG - UBERLÂNDIA - Próx. Avenida Pt Quatorze	O veículo está bloqueado		Status	0	NÃO	-18,8986	-48,3234
	08/08/2024 23:20:27	MG - UBERLÂNDIA - Próx. Avenida Pt Quatorze	Parada do Veículo		Alerta de Software	0	NÃO	-18,8986	-48,3234
	08/08/2024 23:18:27	MG - UBERLÂNDIA - Próx. Avenida Pt Quatorze	O veículo está bloqueado		Status	0	NÃO	-18,8986	-48,3234
	08/08/2024 23:18:27	MG - UBERLÂNDIA - Próx. Avenida Pt Quatorze	Parada do Veículo		Alerta de Software	0	NÃO	-18,8986	-48,3234
	08/08/2024 23:16:27	MG - UBERLÂNDIA - Próx. Avenida Pt Quatorze	O veículo está bloqueado		Status	0	NÃO	-18,8986	-48,3234
	08/08/2024 23:16:27	MG - UBERLÂNDIA - Próx. Avenida Pt Quatorze	Parada do Veículo		Alerta de Software	0	NÃO	-18,8986	-48,3234

## RELATÓRIO ANALÍTICO POR VEÍCULO






































Período: 08/08/2024 00:00:00 à 14/08/2024 23:59:59

Identificador: GJN9C33 SIMONE FH 2023

Placa: GJN9C33

- Legenda:**
-  Mensagens enviadas do Veículo (Veículo -> Central)
  -  Mensagens enviadas do Veículo (Controle de Jornada Cliente)
  -  Mensagens enviadas da Central (Central -> Veículo)



Sentido:	Data e Hora:	Localização:	Mensagem:	Modo Emergência	Tipo Mensagem:	Vel. (Km/h)	Log ?	Latitude	Longitude
	08/08/2024 23:14:27	MG - UBERLÂNDIA - Próx. Avenida Pt Quatorze	O veículo está bloqueado		Status	0	NÃO	-18,8986	-48,3234
	08/08/2024 23:14:27	MG - UBERLÂNDIA - Próx. Avenida Pt Quatorze	Parada do Veículo		Alerta de Software	0	NÃO	-18,8986	-48,3234
	08/08/2024 23:12:27	MG - UBERLÂNDIA - Próx. Avenida Pt Quatorze	O veículo está bloqueado		Status	0	NÃO	-18,8986	-48,3234
	08/08/2024 23:12:27	MG - UBERLÂNDIA - Próx. Avenida Pt Quatorze	Parada do Veículo		Alerta de Software	0	NÃO	-18,8986	-48,3234
	08/08/2024 23:10:27	MG - UBERLÂNDIA - Próx. Avenida Pt Quatorze	O veículo está bloqueado		Status	0	NÃO	-18,8986	-48,3234
	08/08/2024 23:10:27	MG - UBERLÂNDIA - Próx. Avenida Pt Quatorze	Parada do Veículo		Alerta de Software	0	NÃO	-18,8986	-48,3234
	08/08/2024 23:08:27	MG - UBERLÂNDIA - Próx. Avenida Pt Quatorze	O veículo está bloqueado		Status	0	NÃO	-18,8986	-48,3234
	08/08/2024 23:08:27	MG - UBERLÂNDIA - Próx. Avenida Pt Quatorze	Parada do Veículo		Alerta de Software	0	NÃO	-18,8986	-48,3234
	08/08/2024 23:06:27	MG - UBERLÂNDIA - Próx. Avenida Pt Quatorze	O veículo está bloqueado		Status	0	NÃO	-18,8986	-48,3234
	08/08/2024 23:06:27	MG - UBERLÂNDIA - Próx. Avenida Pt Quatorze	Parada do Veículo		Alerta de Software	0	NÃO	-18,8986	-48,3234
	08/08/2024 23:04:27	MG - UBERLÂNDIA - Próx. Avenida Pt Quatorze	O veículo está bloqueado		Status	0	NÃO	-18,8986	-48,3234
	08/08/2024 23:04:27	MG - UBERLÂNDIA - Próx. Avenida Pt Quatorze	Parada do Veículo		Alerta de Software	0	NÃO	-18,8986	-48,3234
	08/08/2024 23:02:27	MG - UBERLÂNDIA - Próx. Avenida Pt Quatorze	O veículo está bloqueado		Status	0	NÃO	-18,8986	-48,3234
	08/08/2024 23:02:27	MG - UBERLÂNDIA - Próx. Avenida Pt Quatorze	Parada do Veículo		Alerta de Software	0	NÃO	-18,8986	-48,3234
	08/08/2024 23:00:27	MG - UBERLÂNDIA - Próx. Avenida Pt Quatorze	O veículo está bloqueado		Status	0	NÃO	-18,8986	-48,3234
	08/08/2024 23:00:27	MG - UBERLÂNDIA - Próx. Avenida Pt Quatorze	Parada do Veículo		Alerta de Software	0	NÃO	-18,8986	-48,3234
	08/08/2024 22:58:27	MG - UBERLÂNDIA - Próx. Avenida Pt Quatorze	O veículo está bloqueado		Status	0	NÃO	-18,8986	-48,3234
	08/08/2024 22:58:27	MG - UBERLÂNDIA - Próx. Avenida Pt Quatorze	Parada do Veículo		Alerta de Software	0	NÃO	-18,8986	-48,3234
	08/08/2024 22:56:27	MG - UBERLÂNDIA - Próx. Avenida Pt Quatorze	O veículo está bloqueado		Status	0	NÃO	-18,8986	-48,3234
	08/08/2024 22:56:27	MG - UBERLÂNDIA - Próx. Avenida Pt Quatorze	Parada do Veículo		Alerta de Software	0	NÃO	-18,8986	-48,3234
	08/08/2024 22:54:27	MG - UBERLÂNDIA - Próx. Avenida Pt Quatorze	O veículo está bloqueado		Status	0	NÃO	-18,8986	-48,3234
	08/08/2024 22:54:27	MG - UBERLÂNDIA - Próx. Avenida Pt Quatorze	Parada do Veículo		Alerta de Software	0	NÃO	-18,8986	-48,3234
	08/08/2024 22:53:51	MG - UBERLÂNDIA - Próx. Avenida Pt Quatorze	Porta do Motorista aberta		Evento	0	NÃO	-18,8986	-48,3234
	08/08/2024 22:53:51	MG - UBERLÂNDIA - Próx. Avenida Pt Quatorze	O veículo está bloqueado		Status	0	NÃO	-18,8986	-48,3234
	08/08/2024 22:53:51	MG - UBERLÂNDIA - Próx. Avenida Pt Quatorze	Parada do Veículo		Alerta de Software	0	NÃO	-18,8986	-48,3234
	08/08/2024 22:52:27	MG - UBERLÂNDIA - Próx. Avenida Pt Quatorze	O veículo está bloqueado		Status	0	NÃO	-18,8986	-48,3235
	08/08/2024 22:52:27	MG - UBERLÂNDIA - Próx. Avenida Pt Quatorze	Parada do Veículo		Alerta de Software	0	NÃO	-18,8986	-48,3235
	08/08/2024 22:50:27	MG - UBERLÂNDIA - Próx. Avenida Pt Quatorze	O veículo está bloqueado		Status	0	NÃO	-18,8986	-48,3235
	08/08/2024 22:50:27	MG - UBERLÂNDIA - Próx. Avenida Pt Quatorze	Parada do Veículo		Alerta de Software	0	NÃO	-18,8986	-48,3235
	08/08/2024 22:48:27	MG - UBERLÂNDIA - Próx. Avenida Pt Quatorze	O veículo está bloqueado		Status	0	NÃO	-18,8986	-48,3235
	08/08/2024 22:48:27	MG - UBERLÂNDIA - Próx. Avenida Pt Quatorze	Parada do Veículo		Alerta de Software	0	NÃO	-18,8986	-48,3235
	08/08/2024 22:46:27	MG - UBERLÂNDIA - Próx. Avenida Pt Quatorze	O veículo está bloqueado		Status	0	NÃO	-18,8986	-48,3235
	08/08/2024 22:46:27	MG - UBERLÂNDIA - Próx. Avenida Pt Quatorze	Parada do Veículo		Alerta de Software	0	NÃO	-18,8986	-48,3235
	08/08/2024 22:44:27	MG - UBERLÂNDIA - Próx. Avenida Pt Quatorze	O veículo está bloqueado		Status	0	NÃO	-18,8986	-48,3235
	08/08/2024 22:44:27	MG - UBERLÂNDIA - Próx. Avenida Pt Quatorze	Parada do Veículo		Alerta de Software	0	NÃO	-18,8986	-48,3235
	08/08/2024 22:42:27	MG - UBERLÂNDIA - Próx. Avenida Pt Quatorze	O veículo está bloqueado		Status	0	NÃO	-18,8986	-48,3235
	08/08/2024 22:42:27	MG - UBERLÂNDIA - Próx. Avenida Pt Quatorze	Parada do Veículo		Alerta de Software	0	NÃO	-18,8986	-48,3235



## RELATÓRIO ANALÍTICO POR VEÍCULO






































Período: 08/08/2024 00:00:00 à 14/08/2024 23:59:59

Identificador: GJN9C33 SIMONE FH 2023

Placa: GJN9C33

- Legenda:**
-  Mensagens enviadas do Veículo (Veículo -> Central)
  -  Mensagens enviadas do Veículo (Controle de Jornada Cliente)
  -  Mensagens enviadas da Central (Central -> Veículo)



Sentido:	Data e Hora:	Localização:	Mensagem:	Modo Emergência	Tipo Mensagem:	Vel. (Km/h)	Log ?	Latitude	Longitude
	08/08/2024 22:40:27	MG - UBERLÂNDIA - Próx. Avenida Pt Quatorze	O veículo está bloqueado		Status	0	NÃO	-18,8986	-48,3235
	08/08/2024 22:40:27	MG - UBERLÂNDIA - Próx. Avenida Pt Quatorze	Parada do Veículo		Alerta de Software	0	NÃO	-18,8986	-48,3235
	08/08/2024 22:38:27	MG - UBERLÂNDIA - Próx. Avenida Pt Quatorze	O veículo está bloqueado		Status	0	NÃO	-18,8986	-48,3235
	08/08/2024 22:38:27	MG - UBERLÂNDIA - Próx. Avenida Pt Quatorze	Parada do Veículo		Alerta de Software	0	NÃO	-18,8986	-48,3235
	08/08/2024 22:36:27	MG - UBERLÂNDIA - Próx. Avenida Pt Quatorze	O veículo está bloqueado		Status	0	NÃO	-18,8986	-48,3235
	08/08/2024 22:36:27	MG - UBERLÂNDIA - Próx. Avenida Pt Quatorze	Parada do Veículo		Alerta de Software	0	NÃO	-18,8986	-48,3235
	08/08/2024 22:34:27	MG - UBERLÂNDIA - Próx. Avenida Pt Quatorze	O veículo está bloqueado		Status	0	NÃO	-18,8986	-48,3235
	08/08/2024 22:34:27	MG - UBERLÂNDIA - Próx. Avenida Pt Quatorze	Parada do Veículo		Alerta de Software	0	NÃO	-18,8986	-48,3235
	08/08/2024 22:32:27	MG - UBERLÂNDIA - Próx. Avenida Pt Quatorze	O veículo está bloqueado		Status	0	NÃO	-18,8986	-48,3235
	08/08/2024 22:32:27	MG - UBERLÂNDIA - Próx. Avenida Pt Quatorze	Parada do Veículo		Alerta de Software	0	NÃO	-18,8986	-48,3235
	08/08/2024 22:30:27	MG - UBERLÂNDIA - Próx. Avenida Pt Quatorze	O veículo está bloqueado		Status	0	NÃO	-18,8986	-48,3235
	08/08/2024 22:30:27	MG - UBERLÂNDIA - Próx. Avenida Pt Quatorze	Parada do Veículo		Alerta de Software	0	NÃO	-18,8986	-48,3235
	08/08/2024 22:28:26	MG - UBERLÂNDIA - Próx. Avenida Pt Quatorze	O veículo está bloqueado		Status	0	NÃO	-18,8986	-48,3235
	08/08/2024 22:28:26	MG - UBERLÂNDIA - Próx. Avenida Pt Quatorze	Parada do Veículo		Alerta de Software	0	NÃO	-18,8986	-48,3235
	08/08/2024 22:26:26	MG - UBERLÂNDIA - Próx. Avenida Pt Quatorze	O veículo está bloqueado		Status	0	NÃO	-18,8986	-48,3235
	08/08/2024 22:26:26	MG - UBERLÂNDIA - Próx. Avenida Pt Quatorze	Parada do Veículo		Alerta de Software	0	NÃO	-18,8986	-48,3235
	08/08/2024 22:24:26	MG - UBERLÂNDIA - Próx. Avenida Pt Quatorze	O veículo está bloqueado		Status	0	NÃO	-18,8986	-48,3235
	08/08/2024 22:24:26	MG - UBERLÂNDIA - Próx. Avenida Pt Quatorze	Parada do Veículo		Alerta de Software	0	NÃO	-18,8986	-48,3235
	08/08/2024 22:22:26	MG - UBERLÂNDIA - Próx. Avenida Pt Quatorze	O veículo está bloqueado		Status	0	NÃO	-18,8986	-48,3235
	08/08/2024 22:22:26	MG - UBERLÂNDIA - Próx. Avenida Pt Quatorze	Parada do Veículo		Alerta de Software	0	NÃO	-18,8986	-48,3235
	08/08/2024 22:20:26	MG - UBERLÂNDIA - Próx. Avenida Pt Quatorze	O veículo está bloqueado		Status	0	NÃO	-18,8986	-48,3235
	08/08/2024 22:20:26	MG - UBERLÂNDIA - Próx. Avenida Pt Quatorze	Parada do Veículo		Alerta de Software	0	NÃO	-18,8986	-48,3235
	08/08/2024 22:18:26	MG - UBERLÂNDIA - Próx. Avenida Pt Quatorze	O veículo está bloqueado		Status	0	NÃO	-18,8986	-48,3235
	08/08/2024 22:18:26	MG - UBERLÂNDIA - Próx. Avenida Pt Quatorze	Parada do Veículo		Alerta de Software	0	NÃO	-18,8986	-48,3235
	08/08/2024 22:16:26	MG - UBERLÂNDIA - Próx. Avenida Pt Quatorze	O veículo está bloqueado		Status	0	NÃO	-18,8986	-48,3235
	08/08/2024 22:16:26	MG - UBERLÂNDIA - Próx. Avenida Pt Quatorze	Parada do Veículo		Alerta de Software	0	NÃO	-18,8986	-48,3235
	08/08/2024 22:14:26	MG - UBERLÂNDIA - Próx. Avenida Pt Quatorze	O veículo está bloqueado		Status	0	NÃO	-18,8986	-48,3235
	08/08/2024 22:14:26	MG - UBERLÂNDIA - Próx. Avenida Pt Quatorze	Parada do Veículo		Alerta de Software	0	NÃO	-18,8986	-48,3235
	08/08/2024 22:13:34	MG - UBERLÂNDIA - Próx. Avenida Pt Quatorze	O veículo está bloqueado	LORA	Status	0	NÃO	-18,8985	-48,3233
	08/08/2024 22:13:34	MG - UBERLÂNDIA - Próx. Avenida Pt Quatorze	Posição Periódica Lora	LORA	Status	0	NÃO	-18,8985	-48,3233
	08/08/2024 22:12:26	MG - UBERLÂNDIA - Próx. Avenida Pt Quatorze	O veículo está bloqueado		Status	0	NÃO	-18,8986	-48,3235
	08/08/2024 22:12:26	MG - UBERLÂNDIA - Próx. Avenida Pt Quatorze	Parada do Veículo		Alerta de Software	0	NÃO	-18,8986	-48,3235
	08/08/2024 22:10:26	MG - UBERLÂNDIA - Próx. Avenida Pt Quatorze	O veículo está bloqueado		Status	0	NÃO	-18,8986	-48,3235
	08/08/2024 22:10:26	MG - UBERLÂNDIA - Próx. Avenida Pt Quatorze	Parada do Veículo		Alerta de Software	0	NÃO	-18,8986	-48,3235
	08/08/2024 22:08:26	MG - UBERLÂNDIA - Próx. Avenida Pt Quatorze	O veículo está bloqueado		Status	0	NÃO	-18,8986	-48,3235
	08/08/2024 22:08:26	MG - UBERLÂNDIA - Próx. Avenida Pt Quatorze	Parada do Veículo		Alerta de Software	0	NÃO	-18,8986	-48,3235
	08/08/2024 22:06:26	MG - UBERLÂNDIA - Próx. Avenida Pt Quatorze	O veículo está bloqueado		Status	0	NÃO	-18,8986	-48,3235

## RELATÓRIO ANALÍTICO POR VEÍCULO






































Período: 08/08/2024 00:00:00 à 14/08/2024 23:59:59

Identificador: GJN9C33 SIMONE FH 2023

Placa: GJN9C33

- Legenda:**
-  Mensagens enviadas do Veículo (Veículo -> Central)
  -  Mensagens enviadas do Veículo (Controle de Jornada Cliente)
  -  Mensagens enviadas da Central (Central -> Veículo)



Sentido:	Data e Hora:	Localização:	Mensagem:	Modo Emergência	Tipo Mensagem:	Vel. (Km/h)	Log ?	Latitude	Longitude
	08/08/2024 22:06:26	MG - UBERLÂNDIA - Próx. Avenida Pt Quatorze	Parada do Veículo		Alerta de Software	0	NÃO	-18,8986	-48,3235
	08/08/2024 22:04:26	MG - UBERLÂNDIA - Próx. Avenida Pt Quatorze	O veículo está bloqueado		Status	0	NÃO	-18,8986	-48,3235
	08/08/2024 22:04:26	MG - UBERLÂNDIA - Próx. Avenida Pt Quatorze	Parada do Veículo		Alerta de Software	0	NÃO	-18,8986	-48,3235
	08/08/2024 22:02:26	MG - UBERLÂNDIA - Próx. Avenida Pt Quatorze	O veículo está bloqueado		Status	0	NÃO	-18,8986	-48,3235
	08/08/2024 22:02:26	MG - UBERLÂNDIA - Próx. Avenida Pt Quatorze	Parada do Veículo		Alerta de Software	0	NÃO	-18,8986	-48,3235
	08/08/2024 22:00:26	MG - UBERLÂNDIA - Próx. Avenida Pt Quatorze	O veículo está bloqueado		Status	0	NÃO	-18,8986	-48,3235
	08/08/2024 22:00:26	MG - UBERLÂNDIA - Próx. Avenida Pt Quatorze	Parada do Veículo		Alerta de Software	0	NÃO	-18,8986	-48,3235
	08/08/2024 21:58:26	MG - UBERLÂNDIA - Próx. Avenida Pt Quatorze	O veículo está bloqueado		Status	0	NÃO	-18,8986	-48,3235
	08/08/2024 21:58:26	MG - UBERLÂNDIA - Próx. Avenida Pt Quatorze	Parada do Veículo		Alerta de Software	0	NÃO	-18,8986	-48,3235
	08/08/2024 21:56:26	MG - UBERLÂNDIA - Próx. Avenida Pt Quatorze	O veículo está bloqueado		Status	0	NÃO	-18,8986	-48,3235
	08/08/2024 21:56:26	MG - UBERLÂNDIA - Próx. Avenida Pt Quatorze	Parada do Veículo		Alerta de Software	0	NÃO	-18,8986	-48,3235
	08/08/2024 21:54:26	MG - UBERLÂNDIA - Próx. Avenida Pt Quatorze	O veículo está bloqueado		Status	0	NÃO	-18,8986	-48,3235
	08/08/2024 21:54:26	MG - UBERLÂNDIA - Próx. Avenida Pt Quatorze	Parada do Veículo		Alerta de Software	0	NÃO	-18,8986	-48,3235
	08/08/2024 21:52:26	MG - UBERLÂNDIA - Próx. Avenida Pt Quatorze	O veículo está bloqueado		Status	0	NÃO	-18,8986	-48,3235
	08/08/2024 21:52:26	MG - UBERLÂNDIA - Próx. Avenida Pt Quatorze	Parada do Veículo		Alerta de Software	0	NÃO	-18,8986	-48,3235
	08/08/2024 21:50:26	MG - UBERLÂNDIA - Próx. Avenida Pt Quatorze	O veículo está bloqueado		Status	0	NÃO	-18,8986	-48,3235
	08/08/2024 21:50:26	MG - UBERLÂNDIA - Próx. Avenida Pt Quatorze	Parada do Veículo		Alerta de Software	0	NÃO	-18,8986	-48,3235
	08/08/2024 21:48:26	MG - UBERLÂNDIA - Próx. Avenida Pt Quatorze	O veículo está bloqueado		Status	0	NÃO	-18,8986	-48,3235
	08/08/2024 21:48:26	MG - UBERLÂNDIA - Próx. Avenida Pt Quatorze	Parada do Veículo		Alerta de Software	0	NÃO	-18,8986	-48,3235
	08/08/2024 21:46:26	MG - UBERLÂNDIA - Próx. Rodoanel Ayrton Senna	O veículo está bloqueado		Status	0	NÃO	-18,8987	-48,3235
	08/08/2024 21:46:26	MG - UBERLÂNDIA - Próx. Rodoanel Ayrton Senna	Parada do Veículo		Alerta de Software	0	NÃO	-18,8987	-48,3235
	08/08/2024 21:44:26	MG - UBERLÂNDIA - Próx. Rodoanel Ayrton Senna	O veículo está bloqueado		Status	0	NÃO	-18,8987	-48,3235
	08/08/2024 21:44:26	MG - UBERLÂNDIA - Próx. Rodoanel Ayrton Senna	Parada do Veículo		Alerta de Software	0	NÃO	-18,8987	-48,3235
	08/08/2024 21:42:26	MG - UBERLÂNDIA - Próx. Rodoanel Ayrton Senna	O veículo está bloqueado		Status	0	NÃO	-18,8987	-48,3235
	08/08/2024 21:42:26	MG - UBERLÂNDIA - Próx. Rodoanel Ayrton Senna	Parada do Veículo		Alerta de Software	0	NÃO	-18,8987	-48,3235
	08/08/2024 21:40:26	MG - UBERLÂNDIA - Próx. Rodoanel Ayrton Senna	O veículo está bloqueado		Status	0	NÃO	-18,8987	-48,3235
	08/08/2024 21:40:26	MG - UBERLÂNDIA - Próx. Rodoanel Ayrton Senna	Parada do Veículo		Alerta de Software	0	NÃO	-18,8987	-48,3235
	08/08/2024 21:38:26	MG - UBERLÂNDIA - Próx. Rodoanel Ayrton Senna	O veículo está bloqueado		Status	0	NÃO	-18,8987	-48,3235
	08/08/2024 21:38:26	MG - UBERLÂNDIA - Próx. Rodoanel Ayrton Senna	Parada do Veículo		Alerta de Software	0	NÃO	-18,8987	-48,3235
	08/08/2024 21:36:26	MG - UBERLÂNDIA - Próx. Rodoanel Ayrton Senna	O veículo está bloqueado		Status	0	NÃO	-18,8987	-48,3235
	08/08/2024 21:36:26	MG - UBERLÂNDIA - Próx. Rodoanel Ayrton Senna	Parada do Veículo		Alerta de Software	0	NÃO	-18,8987	-48,3235
	08/08/2024 21:34:26	MG - UBERLÂNDIA - Próx. Rodoanel Ayrton Senna	O veículo está bloqueado		Status	0	NÃO	-18,8987	-48,3235
	08/08/2024 21:34:26	MG - UBERLÂNDIA - Próx. Rodoanel Ayrton Senna	Parada do Veículo		Alerta de Software	0	NÃO	-18,8987	-48,3235
	08/08/2024 21:32:26	MG - UBERLÂNDIA - Próx. Rodoanel Ayrton Senna	O veículo está bloqueado		Status	0	NÃO	-18,8987	-48,3235
	08/08/2024 21:32:26	MG - UBERLÂNDIA - Próx. Rodoanel Ayrton Senna	Parada do Veículo		Alerta de Software	0	NÃO	-18,8987	-48,3235
	08/08/2024 21:30:26	MG - UBERLÂNDIA - Próx. Rodoanel Ayrton Senna	O veículo está bloqueado		Status	0	NÃO	-18,8987	-48,3235
	08/08/2024 21:30:26	MG - UBERLÂNDIA - Próx. Rodoanel Ayrton Senna	Parada do Veículo		Alerta de Software	0	NÃO	-18,8987	-48,3235

## RELATÓRIO ANALÍTICO POR VEÍCULO


































Período: 08/08/2024 00:00:00 à 14/08/2024 23:59:59

Identificador: GJN9C33 SIMONE FH 2023

Placa: GJN9C33

- Legenda:**
-  Mensagens enviadas do Veículo (Veículo -> Central)
  -  Mensagens enviadas do Veículo (Controle de Jornada Cliente)
  -  Mensagens enviadas da Central (Central -> Veículo)






Sentido:	Data e Hora:	Localização:	Mensagem:	Modo Emergência	Tipo Mensagem:	Vel. (Km/h)	Log ?	Latitude	Longitude
	08/08/2024 21:28:26	MG - UBERLÂNDIA - Próx. Rodoanel Ayrton Senna	O veículo está bloqueado		Status	0	NÃO	-18,8987	-48,3235
	08/08/2024 21:28:26	MG - UBERLÂNDIA - Próx. Rodoanel Ayrton Senna	Parada do Veículo		Alerta de Software	0	NÃO	-18,8987	-48,3235
	08/08/2024 21:26:26	MG - UBERLÂNDIA - Próx. Rodoanel Ayrton Senna	O veículo está bloqueado		Status	0	NÃO	-18,8987	-48,3235
	08/08/2024 21:26:26	MG - UBERLÂNDIA - Próx. Rodoanel Ayrton Senna	Parada do Veículo		Alerta de Software	0	NÃO	-18,8987	-48,3235
	08/08/2024 21:24:26	MG - UBERLÂNDIA - Próx. Rodoanel Ayrton Senna	O veículo está bloqueado		Status	0	NÃO	-18,8987	-48,3235
	08/08/2024 21:24:26	MG - UBERLÂNDIA - Próx. Rodoanel Ayrton Senna	Parada do Veículo		Alerta de Software	0	NÃO	-18,8987	-48,3235
	08/08/2024 21:22:26	MG - UBERLÂNDIA - Próx. Rodoanel Ayrton Senna	O veículo está bloqueado		Status	0	NÃO	-18,8987	-48,3235
	08/08/2024 21:22:26	MG - UBERLÂNDIA - Próx. Rodoanel Ayrton Senna	Parada do Veículo		Alerta de Software	0	NÃO	-18,8987	-48,3235
	08/08/2024 21:20:26	MG - UBERLÂNDIA - Próx. Rodoanel Ayrton Senna	O veículo está bloqueado		Status	0	NÃO	-18,8987	-48,3235
	08/08/2024 21:20:26	MG - UBERLÂNDIA - Próx. Rodoanel Ayrton Senna	Parada do Veículo		Alerta de Software	0	NÃO	-18,8987	-48,3235
	08/08/2024 21:20:20	MENSAGEM ENVIADA PELA CENTRAL   Enviada por: integração	MENSAGEM IIVRE:VEICULO BLOQUEADO		Macro		-		
	08/08/2024 21:20:20	MENSAGEM ENVIADA PELA CENTRAL   Enviada por: integração	Ligar Bloqueio		Comando		-		
	08/08/2024 21:18:34	MG - UBERLÂNDIA - Próx. Rodoanel Ayrton Senna	O veículo está bloqueado		Status	0	NÃO	-18,8987	-48,3235
	08/08/2024 21:18:34	MG - UBERLÂNDIA - Próx. Rodoanel Ayrton Senna	Parada do Veículo		Alerta de Software	0	NÃO	-18,8987	-48,3235
	08/08/2024 21:18:29	MG - UBERLÂNDIA - Próx. Rodoanel Ayrton Senna	Ignição desligada		Evento	0	NÃO	-18,8987	-48,3235
	08/08/2024 21:18:29	MG - UBERLÂNDIA - Próx. Rodoanel Ayrton Senna	O veículo está bloqueado		Status	0	NÃO	-18,8987	-48,3235
	08/08/2024 21:18:29	MG - UBERLÂNDIA - Próx. Rodoanel Ayrton Senna	Parada do Veículo		Alerta de Software	0	NÃO	-18,8987	-48,3235
	08/08/2024 21:16:58	MG - UBERLÂNDIA - Próx. Rodoanel Ayrton Senna	Porta do Motorista aberta		Evento	0	NÃO	-18,8987	-48,3235
	08/08/2024 21:16:58	MG - UBERLÂNDIA - Próx. Rodoanel Ayrton Senna	Ignição ligada		Status	0	NÃO	-18,8987	-48,3235
	08/08/2024 21:16:58	MG - UBERLÂNDIA - Próx. Rodoanel Ayrton Senna	O veículo está bloqueado		Status	0	NÃO	-18,8987	-48,3235
	08/08/2024 21:16:58	MG - UBERLÂNDIA - Próx. Rodoanel Ayrton Senna	Parada do Veículo		Alerta de Software	0	NÃO	-18,8987	-48,3235
	08/08/2024 21:16:36	MG - UBERLÂNDIA - Próx. Rodoanel Ayrton Senna	10 PERNOITE 10 PERNOITE: LOCAL: PREVISAO DE REINICIO DATA: HORA: ID MOTORISTA:0805		Macro		NÃO	-18,8987	-48,3235
	08/08/2024 21:16:34	MG - UBERLÂNDIA - Próx. Rodoanel Ayrton Senna	Ignição ligada		Status	0	NÃO	-18,8987	-48,3235
	08/08/2024 21:14:34	MG - UBERLÂNDIA - Próx. Rodoanel Ayrton Senna	Ignição ligada		Status	0	NÃO	-18,8988	-48,3236
	08/08/2024 21:14:34	MG - UBERLÂNDIA - Próx. Rodoanel Ayrton Senna	Parada do Veículo		Alerta de Software	0	NÃO	-18,8988	-48,3236
	08/08/2024 21:12:34	MG - UBERLÂNDIA - Próx. Rodoanel Ayrton Senna	Ignição ligada		Status	2	NÃO	-18,8988	-48,3235
	08/08/2024 21:10:34	MG - UBERLÂNDIA - Próx. Rua T2 C	Ignição ligada		Status	3	NÃO	-18,8989	-48,3234
	08/08/2024 21:08:34	MG - UBERLÂNDIA - Próx. Rodoanel Ayrton Senna	Ignição ligada		Status	5	NÃO	-18,8987	-48,3235
	08/08/2024 21:06:34	MG - UBERLÂNDIA - Rodoanel Ayrton Senna	Ignição ligada		Status	58	NÃO	-18,8898	-48,3188
	08/08/2024 21:04:34	MG - UBERLÂNDIA - Rodoanel Ayrton Senna	Ignição ligada		Status	22	NÃO	-18,8791	-48,3144
	08/08/2024 21:02:34	MG - UBERLÂNDIA - Rodoanel Ayrton Senna	Ignição ligada		Status	57	NÃO	-18,8684	-48,3049
	08/08/2024 21:00:34	MG - UBERLÂNDIA - Rodoanel Ayrton Senna	Ignição ligada		Status	32	NÃO	-18,8600	-48,2935
	08/08/2024 20:58:34	MG - UBERLÂNDIA - Rodoanel Ayrton Senna	Ignição ligada		Status	60	NÃO	-18,8517	-48,2791

## RELATÓRIO ANALÍTICO POR VEÍCULO






































Período: 08/08/2024 00:00:00 à 14/08/2024 23:59:59

Identificador: GJN9C33 SIMONE FH 2023

Placa: GJN9C33

- Legenda:**
-  Mensagens enviadas do Veículo (Veículo -> Central)
  -  Mensagens enviadas do Veículo (Controle de Jornada Cliente)
  -  Mensagens enviadas da Central (Central -> Veículo)



Sentido:	Data e Hora:	Localização:	Mensagem:	Modo Emergência	Tipo Mensagem:	Vel. (Km/h)	Log ?	Latitude	Longitude
	08/08/2024 20:56:34	MG - UBERLÂNDIA - Rodoanel Ayrton Senna	Ignição ligada		Status	40	NÃO	-18,8588	-48,2646
	08/08/2024 20:54:34	MG - UBERLÂNDIA - Rodoanel Ayrton Senna	Ignição ligada		Status	44	NÃO	-18,8564	-48,2498
	08/08/2024 20:52:34	MG - UBERLÂNDIA - Rodoanel Ayrton Senna	Ignição ligada		Status	52	NÃO	-18,8538	-48,2408
	08/08/2024 20:50:34	MG - UBERLÂNDIA - Rodoanel Ayrton Senna	Ignição ligada		Status	64	NÃO	-18,8542	-48,2176
	08/08/2024 20:48:34	MG - UBERLÂNDIA - Rodoanel Ayrton Senna	Ignição ligada		Status	62	NÃO	-18,8617	-48,2083
	08/08/2024 20:46:34	MG - UBERLÂNDIA - Rodoanel Ayrton Senna	Ignição ligada		Status	55	NÃO	-18,8798	-48,2080
	08/08/2024 20:44:34	MG - UBERLÂNDIA - Rodoanel Ayrton Senna	Ignição ligada		Status	76	NÃO	-18,8850	-48,1996
	08/08/2024 20:42:34	MG - UBERLÂNDIA - Rodoanel Ayrton Senna	Ignição ligada		Status	71	NÃO	-18,9027	-48,1873
	08/08/2024 20:40:34	MG - UBERLÂNDIA - BR-050	Ignição ligada		Status	37	NÃO	-18,9127	-48,1720
	08/08/2024 20:38:34	MG - UBERLÂNDIA - BR-365	Ignição ligada		Status	67	NÃO	-18,9211	-48,1824
	08/08/2024 20:36:34	MG - UBERLÂNDIA - BR-050	Ignição ligada		Status	64	NÃO	-18,9331	-48,1989
	08/08/2024 20:34:34	MG - UBERLÂNDIA - BR-050	Ignição ligada		Status	39	NÃO	-18,9380	-48,2156
	08/08/2024 20:32:34	MG - UBERLÂNDIA - BR-050	Ignição ligada		Status	33	NÃO	-18,9473	-48,2180
	08/08/2024 20:30:34	MG - UBERLÂNDIA - BR-050	Ignição ligada		Status	56	NÃO	-18,9619	-48,2158
	08/08/2024 20:28:34	MG - UBERLÂNDIA - BR-050	Ignição ligada		Status	36	NÃO	-18,9761	-48,2135
	08/08/2024 20:26:34	MG - UBERLÂNDIA - BR-050	Ignição ligada		Status	67	NÃO	-18,9872	-48,2118
	08/08/2024 20:24:34	MG - UBERLÂNDIA - Próx. BR-050	Ignição ligada		Status	56	NÃO	-19,0069	-48,2087
	08/08/2024 20:22:34	MG - UBERLÂNDIA - BR-050	Ignição ligada		Status	63	NÃO	-19,0247	-48,2039
	08/08/2024 20:20:34	MG - UBERLÂNDIA - BR-050	Ignição ligada		Status	64	NÃO	-19,0447	-48,1980
	08/08/2024 20:18:34	MG - UBERLÂNDIA - BR-050	Ignição ligada		Status	69	NÃO	-19,0628	-48,1925
	08/08/2024 20:16:34	MG - UBERLÂNDIA - BR-050	Ignição ligada		Status	42	NÃO	-19,0794	-48,1876
	08/08/2024 20:14:34	MG - UBERLÂNDIA - BR-050	Ignição ligada		Status	66	NÃO	-19,0940	-48,1832
	08/08/2024 20:12:34	MG - UBERLÂNDIA - Próx. BR-050	Ignição ligada		Status	64	NÃO	-19,1099	-48,1784
	08/08/2024 20:10:34	MG - UBERLÂNDIA - BR-050	Ignição ligada		Status	79	NÃO	-19,1302	-48,1724
	08/08/2024 20:08:34	MG - UBERLÂNDIA - BR-050	Ignição ligada		Status	77	NÃO	-19,1480	-48,1671
	08/08/2024 20:06:34	MG - UBERABA - BR-050	Ignição ligada		Status	79	NÃO	-19,1658	-48,1618
	08/08/2024 20:04:34	MG - UBERABA - BR-050	Ignição ligada		Status	62	NÃO	-19,1838	-48,1565
	08/08/2024 20:02:34	MG - UBERABA - BR-050	Ignição ligada		Status	81	NÃO	-19,2022	-48,1510
	08/08/2024 20:00:34	MG - UBERABA - BR-050	Ignição ligada		Status	75	NÃO	-19,2252	-48,1442
	08/08/2024 19:58:34	MG - UBERABA - BR-050	Ignição ligada		Status	76	NÃO	-19,2485	-48,1360
	08/08/2024 19:56:34	MG - UBERABA - BR-050	Ignição ligada		Status	77	NÃO	-19,2708	-48,1263
	08/08/2024 19:54:34	MG - UBERABA - BR-050	Ignição ligada		Status	80	NÃO	-19,2928	-48,1167
	08/08/2024 19:52:34	MG - UBERABA - BR-050	Ignição ligada		Status	80	NÃO	-19,3150	-48,1071
	08/08/2024 19:50:34	MG - UBERABA - BR-050	Ignição ligada		Status	75	NÃO	-19,3372	-48,0974
	08/08/2024 19:48:34	MG - UBERABA - BR-050	Ignição ligada		Status	69	NÃO	-19,3562	-48,0866
	08/08/2024 19:46:34	MG - UBERABA - BR-050	Ignição ligada		Status	35	NÃO	-19,3699	-48,0785
	08/08/2024 19:44:34	MG - UBERABA - BR-050	Ignição ligada		Status	75	NÃO	-19,3824	-48,0768

RELATÓRIO ANALÍTICO POR VEÍCULO

Período: 08/08/2024 00:00:00 à 14/08/2024 23:59:59

Identificador: GJN9C33 SIMONE FH 2023

Placa: GJN9C33

Legenda:

Mensagens enviadas do Veículo (Veículo -> Central)

Mensagens enviadas do Veículo (Controle de Jornada Cliente)

Mensagens enviadas da Central (Central -> Veículo)



Sentido:	Data e Hora:	Localização:	Mensagem:	Modo Emergência	Tipo Mensagem:	Vel. (Km/h)	Log ?	Latitude	Longitude
	08/08/2024 19:42:34	MG - UBERABA - Próx. BR-050	Ignição ligada		Status	37	NÃO	-19,4032	-48,0776
	08/08/2024 19:40:34	MG - UBERABA - BR-050	Ignição ligada		Status	57	NÃO	-19,4144	-48,0720
	08/08/2024 19:38:34	MG - UBERABA - BR-050	Ignição ligada		Status	81	NÃO	-19,4352	-48,0662
	08/08/2024 19:36:34	MG - UBERABA - BR-050	Ignição ligada		Status	77	NÃO	-19,4590	-48,0588
	08/08/2024 19:36:34	MG - UBERABA - BR-050	Entrada em Área de Controle 'SP+MG+Rio - Raio 400Km'		Alerta de Software	77	NÃO	-19,4590	-48,0588
	08/08/2024 19:34:34	MG - UBERABA - BR-050	Ignição ligada		Status	74	NÃO	-19,4806	-48,0521
	08/08/2024 19:32:34	MG - UBERABA - BR-050	Ignição ligada		Status	56	NÃO	-19,5021	-48,0455
	08/08/2024 19:30:34	MG - UBERABA - BR-050	Ignição ligada		Status	73	NÃO	-19,5229	-48,0390
	08/08/2024 19:28:34	MG - UBERABA - BR-050	Ignição ligada		Status	33	NÃO	-19,5385	-48,0369
	08/08/2024 19:26:34	MG - UBERABA - Próx. BR-050	Ignição ligada		Status	72	NÃO	-19,5561	-48,0343
	08/08/2024 19:24:34	MG - UBERABA - BR-050	Ignição ligada		Status	71	NÃO	-19,5795	-48,0315
	08/08/2024 19:22:34	MG - UBERABA - Próx. BR-050	Ignição ligada		Status	49	NÃO	-19,5947	-48,0271
	08/08/2024 19:20:34	MG - UBERABA - BR-050	Ignição ligada		Status	70	NÃO	-19,6117	-48,0207
	08/08/2024 19:18:34	MG - UBERABA - BR-050	Ignição ligada		Status	69	NÃO	-19,6318	-48,0131
	08/08/2024 19:16:34	MG - UBERABA - BR-050	Ignição ligada		Status	55	NÃO	-19,6515	-48,0055
	08/08/2024 19:14:34	MG - UBERABA - BR-050	Ignição ligada		Status	27	NÃO	-19,6670	-47,9995
	08/08/2024 19:12:34	MG - UBERABA - BR-050	Ignição ligada		Status	53	NÃO	-19,6829	-47,9935
	08/08/2024 19:10:34	MG - UBERABA - BR-050	Ignição ligada		Status	57	NÃO	-19,7017	-47,9864
	08/08/2024 19:08:34	MG - UBERABA - Próx. BR-050	Ignição ligada		Status	44	NÃO	-19,7162	-47,9807
	08/08/2024 19:06:34	MG - UBERABA - BR-050	Ignição ligada		Status	74	NÃO	-19,7300	-47,9817
	08/08/2024 19:04:34	MG - UBERABA - BR-050	Ignição ligada		Status	55	NÃO	-19,7474	-47,9832
	08/08/2024 19:02:34	MG - UBERABA - BR-050	Ignição ligada		Status	69	NÃO	-19,7666	-47,9755
	08/08/2024 19:00:34	MG - UBERABA - BR-050	Ignição ligada		Status	67	NÃO	-19,7793	-47,9630
	08/08/2024 18:58:34	MG - UBERABA - BR-050	Ignição ligada		Status	59	NÃO	-19,7790	-47,9409
	08/08/2024 18:56:34	MG - UBERABA - BR-050	Ignição ligada		Status	59	NÃO	-19,7796	-47,9206
	08/08/2024 18:54:34	MG - UBERABA - BR-050	Ignição ligada		Status	39	NÃO	-19,7922	-47,9122
	08/08/2024 18:52:34	MG - UBERABA - BR-050	Ignição ligada		Status	64	NÃO	-19,8064	-47,9028
	08/08/2024 18:50:34	MG - UBERABA - BR-050	Ignição ligada		Status	47	NÃO	-19,8209	-47,8932
	08/08/2024 18:48:34	MG - UBERABA - BR-050	Ignição ligada		Status	66	NÃO	-19,8377	-47,8820
	08/08/2024 18:46:34	MG - UBERABA - BR-050	Ignição ligada		Status	37	NÃO	-19,8502	-47,8735
	08/08/2024 18:44:34	MG - UBERABA - BR-050	Ignição ligada		Status	50	NÃO	-19,8624	-47,8653
	08/08/2024 18:42:34	MG - DELTA - BR-050	Ignição ligada		Status	63	NÃO	-19,8786	-47,8543
	08/08/2024 18:40:33	MG - DELTA - Próx. BR-050	Ignição ligada		Status	77	NÃO	-19,8914	-47,8456
	08/08/2024 18:38:33	MG - DELTA - BR-050	Ignição ligada		Status	38	NÃO	-19,9053	-47,8363
	08/08/2024 18:37:36	MG - DELTA - BR-050			Posição Normal	69	NÃO	-19,9126	-47,8313
	08/08/2024 18:36:33	MG - DELTA - BR-050	Ignição ligada		Status	39	NÃO	-19,9182	-47,8274
	08/08/2024 18:34:33	MG - DELTA - BR-050	Ignição ligada		Status	70	NÃO	-19,9349	-47,8159






## RELATÓRIO ANALÍTICO POR VEÍCULO




































Período: 08/08/2024 00:00:00 à 14/08/2024 23:59:59

Identificador: GJN9C33 SIMONE FH 2023

Placa: GJN9C33

- Legenda:**
-  Mensagens enviadas do Veículo (Veículo -> Central)
  -  Mensagens enviadas do Veículo (Controle de Jornada Cliente)
  -  Mensagens enviadas da Central (Central -> Veículo)



Sentido:	Data e Hora:	Localização:	Mensagem:	Modo Emergência	Tipo Mensagem:	Vel. (Km/h)	Log ?	Latitude	Longitude
	08/08/2024 18:32:33	MG - DELTA - BR-050	Ignição ligada		Status	63	NÃO	-19,9501	-47,8054
	08/08/2024 18:30:33	MG - DELTA - BR-050	Ignição ligada		Status	29	NÃO	-19,9597	-47,7988
	08/08/2024 18:28:33	MG - DELTA - BR-050	Ignição ligada		Status	40	NÃO	-19,9732	-47,7900
	08/08/2024 18:26:33	SP - IGARAPAVA - Rodovia Anhanguera	Ignição ligada		Status	66	NÃO	-19,9920	-47,7870
	08/08/2024 18:24:33	SP - IGARAPAVA - Rodovia Anhanguera	Ignição ligada		Status	75	NÃO	-20,0149	-47,7836
	08/08/2024 18:22:33	SP - IGARAPAVA - Rodovia Anhanguera	Ignição ligada		Status	65	NÃO	-20,0379	-47,7802
	08/08/2024 18:20:33	SP - IGARAPAVA - Rodovia Anhanguera	Ignição ligada		Status	35	NÃO	-20,0532	-47,7853
	08/08/2024 18:18:33	SP - IGARAPAVA - Próx. Rodovia Anhanguera	Ignição ligada		Status	40	NÃO	-20,0625	-47,7888
	08/08/2024 18:16:33	SP - ARAMINA - Rodovia Anhanguera	Ignição ligada		Status	68	NÃO	-20,0826	-47,7887
	08/08/2024 18:14:33	SP - ARAMINA - Rodovia Anhanguera	Ignição ligada		Status	73	NÃO	-20,1029	-47,7900
	08/08/2024 18:12:33	SP - ARAMINA - Próx. Rodovia Anhanguera	Ignição ligada		Status	70	NÃO	-20,1266	-47,7908
	08/08/2024 18:10:33	SP - ARAMINA - Próx. Rodovia Anhanguera	Ignição ligada		Status	70	NÃO	-20,1455	-47,7895
	08/08/2024 18:08:33	SP - ARAMINA - Próx. Rodovia Anhanguera	Ignição ligada		Status	74	NÃO	-20,1672	-47,7877
	08/08/2024 18:07:22	SP - ARAMINA - Próx. Rodovia Anhanguera	Cobertura de câmera ou motorista não detectado		Evento	26	NÃO	-20,1776	-47,7867
	08/08/2024 18:07:22	SP - ARAMINA - Próx. Rodovia Anhanguera	Movimentação com Status Bloqueado		Alerta de Software	26	NÃO	-20,1776	-47,7867
	08/08/2024 18:06:33	SP - ARAMINA - Próx. Rodovia Anhanguera	Ignição ligada		Status	0	NÃO	-20,1785	-47,7866
	08/08/2024 18:06:33	SP - ARAMINA - Próx. Rodovia Anhanguera	O veículo está bloqueado		Status	0	NÃO	-20,1785	-47,7866
	08/08/2024 18:06:33	SP - ARAMINA - Próx. Rodovia Anhanguera	Parada do Veículo		Alerta de Software	0	NÃO	-20,1785	-47,7866
	08/08/2024 18:06:25	MENSAGEM ENVIADA PELA CENTRAL   Enviada por: integração	Desligar Bloqueio		Comando	-	-	-	-
	08/08/2024 18:04:42	SP - ARAMINA - Próx. Rodovia Anhanguera	Ignição ligada		Evento	0	NÃO	-20,1784	-47,7866
	08/08/2024 18:04:42	SP - ARAMINA - Próx. Rodovia Anhanguera	O veículo está bloqueado		Status	0	NÃO	-20,1784	-47,7866
	08/08/2024 18:04:42	SP - ARAMINA - Próx. Rodovia Anhanguera	Parada do Veículo		Alerta de Software	0	NÃO	-20,1784	-47,7866
	08/08/2024 18:04:33	SP - ARAMINA - Próx. Rodovia Anhanguera	O veículo está bloqueado		Status	0	NÃO	-20,1784	-47,7866
	08/08/2024 18:04:33	SP - ARAMINA - Próx. Rodovia Anhanguera	Parada do Veículo		Alerta de Software	0	NÃO	-20,1784	-47,7866
	08/08/2024 18:04:07	SP - ARAMINA - Próx. Rodovia Anhanguera	Ignição desligada		Evento	0	NÃO	-20,1784	-47,7866
	08/08/2024 18:04:07	SP - ARAMINA - Próx. Rodovia Anhanguera	O veículo está bloqueado		Status	0	NÃO	-20,1784	-47,7866
	08/08/2024 18:04:07	SP - ARAMINA - Próx. Rodovia Anhanguera	Parada do Veículo		Alerta de Software	0	NÃO	-20,1784	-47,7866
	08/08/2024 18:03:43	SP - ARAMINA - Próx. Rodovia Anhanguera	Ignição ligada		Evento	0	NÃO	-20,1784	-47,7866
	08/08/2024 18:03:43	SP - ARAMINA - Próx. Rodovia Anhanguera	O veículo está bloqueado		Status	0	NÃO	-20,1784	-47,7866
	08/08/2024 18:03:20	MENSAGEM ENVIADA PELA CENTRAL   Enviada por: integração	Habilitar sensor de porta do carona		Comando	-	-	-	-
	08/08/2024 18:03:20	MENSAGEM ENVIADA PELA CENTRAL   Enviada por: integração	Habilitar sensor de desengate		Comando	-	-	-	-
	08/08/2024 18:03:20	MENSAGEM ENVIADA PELA CENTRAL   Enviada por: integração	Habilitar sensor de porta do motorista		Comando	-	-	-	-
	08/08/2024 18:03:19	MENSAGEM ENVIADA PELA CENTRAL   Enviada por: integração	Habilitar sensor de violação de painel		Comando	-	-	-	-
	08/08/2024 18:03:17	MENSAGEM ENVIADA PELA CENTRAL   Enviada por: integração	Desabilitar Botão de Abertura de Trava de Baú		Comando	-	-	-	-
	08/08/2024 18:02:40	SP - ARAMINA - Próx. Rodovia Anhanguera	11 REINICIO DE VIAGEM 11 REINICIO DE VIAGEM ID MOTORISTA:0805		Macro	-	NÃO	-20,1784	-47,7866

RELATÓRIO ANALÍTICO POR VEÍCULO

Período: 08/08/2024 00:00:00 à 14/08/2024 23:59:59

Identificador: GJN9C33 SIMONE FH 2023

Placa: GJN9C33

Legenda:

Mensagens enviadas do Veículo (Veículo -> Central)

Mensagens enviadas do Veículo (Controle de Jornada Cliente)

Mensagens enviadas da Central (Central -> Veículo)






Sentido:	Data e Hora:	Localização:	Mensagem:	Modo Emergência	Tipo Mensagem:	Vel. (Km/h)	Log ?	Latitude	Longitude
	08/08/2024 18:02:33	SP - ARAMINA - Próx. Rodovia Anhanguera	O veículo está bloqueado		Status	0	NÃO	-20,1784	-47,7866
	08/08/2024 18:02:33	SP - ARAMINA - Próx. Rodovia Anhanguera	Parada do Veículo		Alerta de Software	0	NÃO	-20,1784	-47,7866
	08/08/2024 18:00:33	SP - ARAMINA - Próx. Rodovia Anhanguera	O veículo está bloqueado		Status	0	NÃO	-20,1784	-47,7866
	08/08/2024 18:00:33	SP - ARAMINA - Próx. Rodovia Anhanguera	Parada do Veículo		Alerta de Software	0	NÃO	-20,1784	-47,7866
	08/08/2024 17:58:33	SP - ARAMINA - Próx. Rodovia Anhanguera	O veículo está bloqueado		Status	0	NÃO	-20,1784	-47,7866
	08/08/2024 17:58:33	SP - ARAMINA - Próx. Rodovia Anhanguera	Parada do Veículo		Alerta de Software	0	NÃO	-20,1784	-47,7866
	08/08/2024 17:56:33	SP - ARAMINA - Próx. Rodovia Anhanguera	O veículo está bloqueado		Status	0	NÃO	-20,1784	-47,7866
	08/08/2024 17:56:33	SP - ARAMINA - Próx. Rodovia Anhanguera	Parada do Veículo		Alerta de Software	0	NÃO	-20,1784	-47,7866
	08/08/2024 17:54:33	SP - ARAMINA - Próx. Rodovia Anhanguera	O veículo está bloqueado		Status	0	NÃO	-20,1784	-47,7866
	08/08/2024 17:54:33	SP - ARAMINA - Próx. Rodovia Anhanguera	Parada do Veículo		Alerta de Software	0	NÃO	-20,1784	-47,7866
	08/08/2024 17:52:32	SP - ARAMINA - Próx. Rodovia Anhanguera	O veículo está bloqueado		Status	0	NÃO	-20,1784	-47,7866
	08/08/2024 17:52:32	SP - ARAMINA - Próx. Rodovia Anhanguera	Parada do Veículo		Alerta de Software	0	NÃO	-20,1784	-47,7866
	08/08/2024 17:50:32	SP - ARAMINA - Próx. Rodovia Anhanguera	O veículo está bloqueado		Status	0	NÃO	-20,1784	-47,7866
	08/08/2024 17:50:32	SP - ARAMINA - Próx. Rodovia Anhanguera	Parada do Veículo		Alerta de Software	0	NÃO	-20,1784	-47,7866
	08/08/2024 17:50:11	SP - ARAMINA - Próx. Rodovia Anhanguera	Ignição desligada		Evento	0	NÃO	-20,1784	-47,7866
	08/08/2024 17:50:11	SP - ARAMINA - Próx. Rodovia Anhanguera	O veículo está bloqueado		Status	0	NÃO	-20,1784	-47,7866
	08/08/2024 17:50:11	SP - ARAMINA - Próx. Rodovia Anhanguera	Parada do Veículo		Alerta de Software	0	NÃO	-20,1784	-47,7866
	08/08/2024 17:49:47	SP - ARAMINA - Próx. Rodovia Anhanguera	09 PARADA PARA MANUTENCAO 09 PARADA MANUTENCAO: LOCAL: PREVISAO DE REINICIO DATA: HORA: ID MOTORISTA:0805		Macro		NÃO	-20,1784	-47,7866
	08/08/2024 17:48:32	SP - ARAMINA - Rodovia Anhanguera	Ignição ligada		Status	75	NÃO	-20,1845	-47,7861
	08/08/2024 17:46:32	SP - BURITIZAL - Próx. Rodovia Anhanguera	Ignição ligada		Status	65	NÃO	-20,2066	-47,7868
	08/08/2024 17:44:32	SP - BURITIZAL - Próx. Rodovia Anhanguera	Ignição ligada		Status	72	NÃO	-20,2255	-47,7898
	08/08/2024 17:42:32	SP - BURITIZAL - Rodovia Anhanguera	Ignição ligada		Status	44	NÃO	-20,2463	-47,7981
	08/08/2024 17:40:32	SP - ITUVERAVA - Rodovia Anhanguera	Ignição ligada		Status	83	NÃO	-20,2631	-47,7995
	08/08/2024 17:38:32	SP - ITUVERAVA - Rodovia Anhanguera	Ignição ligada		Status	68	NÃO	-20,2789	-47,7972
	08/08/2024 17:36:32	SP - ITUVERAVA - Próx. Rodovia Anhanguera	Ignição ligada		Status	78	NÃO	-20,3029	-47,7998
	08/08/2024 17:34:32	SP - ITUVERAVA - Rodovia Anhanguera	Ignição ligada		Status	79	NÃO	-20,3273	-47,8039
	08/08/2024 17:32:32	SP - ITUVERAVA - Próx. Rodovia Anhanguera	Ignição ligada		Status	79	NÃO	-20,3500	-47,8128
	08/08/2024 17:30:37	MENSAGEM ENVIADA PELA CENTRAL   Enviada por: integração	Desligar Sirene		Comando		-		
	08/08/2024 17:30:32	SP - ITUVERAVA - Rodovia Anhanguera	Ignição ligada		Status	76	NÃO	-20,3717	-47,8145
	08/08/2024 17:30:32	SP - ITUVERAVA - Rodovia Anhanguera	A sirene está ligada		Status	76	NÃO	-20,3717	-47,8145
	08/08/2024 17:30:32	SP - ITUVERAVA - Rodovia Anhanguera	A sirene está ligada		Alerta de Software	76	NÃO	-20,3717	-47,8145
	08/08/2024 17:28:32	SP - ITUVERAVA - Rodovia Anhanguera	Ignição ligada		Status	71	NÃO	-20,3901	-47,8166
	08/08/2024 17:28:32	SP - ITUVERAVA - Rodovia Anhanguera	A sirene está ligada		Status	71	NÃO	-20,3901	-47,8166
	08/08/2024 17:28:32	SP - ITUVERAVA - Rodovia Anhanguera	A sirene está ligada		Alerta de Software	71	NÃO	-20,3901	-47,8166

## RELATÓRIO ANALÍTICO POR VEÍCULO






































Período: 08/08/2024 00:00:00 à 14/08/2024 23:59:59

Identificador: GJN9C33 SIMONE FH 2023

Placa: GJN9C33




- Legenda:**
-  Mensagens enviadas do Veículo (Veículo -> Central)
  -  Mensagens enviadas do Veículo (Controle de Jornada Cliente)
  -  Mensagens enviadas da Central (Central -> Veículo)








































Sentido:	Data e Hora:	Localização:	Mensagem:	Modo Emergência	Tipo Mensagem:	Vel. (Km/h)	Log ?	Latitude	Longitude
	08/08/2024 17:26:32	SP - GUARÁ - Rodovia Anhanguera	Ignição ligada		Status	51	NÃO	-20,4078	-47,8241
	08/08/2024 17:26:32	SP - GUARÁ - Rodovia Anhanguera	A sirene está ligada		Status	51	NÃO	-20,4078	-47,8241
	08/08/2024 17:26:32	SP - GUARÁ - Rodovia Anhanguera	A sirene está ligada		Alerta de Software	51	NÃO	-20,4078	-47,8241
	08/08/2024 17:24:32	SP - GUARÁ - Próx. Rodovia Anhanguera	Ignição ligada		Status	37	NÃO	-20,4171	-47,8280
	08/08/2024 17:24:32	SP - GUARÁ - Próx. Rodovia Anhanguera	A sirene está ligada		Status	37	NÃO	-20,4171	-47,8280
	08/08/2024 17:24:32	SP - GUARÁ - Próx. Rodovia Anhanguera	A sirene está ligada		Alerta de Software	37	NÃO	-20,4171	-47,8280
	08/08/2024 17:22:32	SP - GUARÁ - Rodovia Anhanguera	Ignição ligada		Status	73	NÃO	-20,4358	-47,8352
	08/08/2024 17:22:32	SP - GUARÁ - Rodovia Anhanguera	A sirene está ligada		Status	73	NÃO	-20,4358	-47,8352
	08/08/2024 17:22:32	SP - GUARÁ - Rodovia Anhanguera	A sirene está ligada		Alerta de Software	73	NÃO	-20,4358	-47,8352
	08/08/2024 17:20:32	SP - GUARÁ - Rodovia Anhanguera	Ignição ligada		Status	71	NÃO	-20,4582	-47,8366
	08/08/2024 17:20:32	SP - GUARÁ - Rodovia Anhanguera	A sirene está ligada		Status	71	NÃO	-20,4582	-47,8366
	08/08/2024 17:20:32	SP - GUARÁ - Rodovia Anhanguera	A sirene está ligada		Alerta de Software	71	NÃO	-20,4582	-47,8366
	08/08/2024 17:18:32	SP - GUARÁ - Rodovia Anhanguera	Ignição ligada		Status	76	NÃO	-20,4801	-47,8417
	08/08/2024 17:18:32	SP - GUARÁ - Rodovia Anhanguera	A sirene está ligada		Status	76	NÃO	-20,4801	-47,8417
	08/08/2024 17:18:32	SP - GUARÁ - Rodovia Anhanguera	A sirene está ligada		Alerta de Software	76	NÃO	-20,4801	-47,8417
	08/08/2024 17:16:32	SP - GUARÁ - Rodovia Anhanguera	Ignição ligada		Status	75	NÃO	-20,5031	-47,8399
	08/08/2024 17:16:32	SP - GUARÁ - Rodovia Anhanguera	A sirene está ligada		Status	75	NÃO	-20,5031	-47,8399
	08/08/2024 17:16:32	SP - GUARÁ - Rodovia Anhanguera	A sirene está ligada		Alerta de Software	75	NÃO	-20,5031	-47,8399
	08/08/2024 17:14:32	SP - SÃO JOAQUIM DA BARRA - Rodovia Anhanguera	Ignição ligada		Status	83	NÃO	-20,5217	-47,8390
	08/08/2024 17:14:32	SP - SÃO JOAQUIM DA BARRA - Rodovia Anhanguera	A sirene está ligada		Status	83	NÃO	-20,5217	-47,8390
	08/08/2024 17:14:32	SP - SÃO JOAQUIM DA BARRA - Rodovia Anhanguera	A sirene está ligada		Alerta de Software	83	NÃO	-20,5217	-47,8390
	08/08/2024 17:12:32	SP - SÃO JOAQUIM DA BARRA - Rodovia Anhanguera	Ignição ligada		Status	68	NÃO	-20,5411	-47,8529
	08/08/2024 17:12:32	SP - SÃO JOAQUIM DA BARRA - Rodovia Anhanguera	A sirene está ligada		Status	68	NÃO	-20,5411	-47,8529
	08/08/2024 17:12:32	SP - SÃO JOAQUIM DA BARRA - Rodovia Anhanguera	A sirene está ligada		Alerta de Software	68	NÃO	-20,5411	-47,8529
	08/08/2024 17:10:32	SP - SÃO JOAQUIM DA BARRA - Via Anhanguera	Ignição ligada		Status	76	NÃO	-20,5603	-47,8650
	08/08/2024 17:10:32	SP - SÃO JOAQUIM DA BARRA - Via Anhanguera	A sirene está ligada		Status	76	NÃO	-20,5603	-47,8650
	08/08/2024 17:10:32	SP - SÃO JOAQUIM DA BARRA - Via Anhanguera	A sirene está ligada		Alerta de Software	76	NÃO	-20,5603	-47,8650
	08/08/2024 17:08:32	SP - SÃO JOAQUIM DA BARRA - 381A	Ignição ligada		Status	63	NÃO	-20,5782	-47,8741
	08/08/2024 17:08:32	SP - SÃO JOAQUIM DA BARRA - 381A	A sirene está ligada		Status	63	NÃO	-20,5782	-47,8741
	08/08/2024 17:08:32	SP - SÃO JOAQUIM DA BARRA - 381A	A sirene está ligada		Alerta de Software	63	NÃO	-20,5782	-47,8741
	08/08/2024 17:06:32	SP - SÃO JOAQUIM DA BARRA - Via Anhanguera	Ignição ligada		Status	76	NÃO	-20,5994	-47,8830
	08/08/2024 17:06:32	SP - SÃO JOAQUIM DA BARRA - Via Anhanguera	A sirene está ligada		Status	76	NÃO	-20,5994	-47,8830
	08/08/2024 17:06:32	SP - SÃO JOAQUIM DA BARRA - Via Anhanguera	A sirene está ligada		Alerta de Software	76	NÃO	-20,5994	-47,8830
	08/08/2024 17:04:32	SP - SÃO JOAQUIM DA BARRA - Rodovia Anhanguera	Ignição ligada		Status	79	NÃO	-20,6240	-47,8827
	08/08/2024 17:04:32	SP - SÃO JOAQUIM DA BARRA - Rodovia Anhanguera	A sirene está ligada		Status	79	NÃO	-20,6240	-47,8827
	08/08/2024 17:04:32	SP - SÃO JOAQUIM DA BARRA - Rodovia Anhanguera	A sirene está ligada		Alerta de Software	79	NÃO	-20,6240	-47,8827
	08/08/2024 17:02:32	SP - SÃO JOAQUIM DA BARRA - Rodovia Anhanguera	Ignição ligada		Status	66	NÃO	-20,6477	-47,8803

RELATÓRIO ANALÍTICO POR VEÍCULO

Período: 08/08/2024 00:00:00 à 14/08/2024 23:59:59  
Identificador: GJN9C33 SIMONE FH 2023  
Placa: GJN9C33

- Legenda:**
-  Mensagens enviadas do Veículo (Veículo -> Central)
  -  Mensagens enviadas do Veículo (Controle de Jornada Cliente)
  -  Mensagens enviadas da Central (Central -> Veículo)






Sentido:	Data e Hora:	Localização:	Mensagem:	Modo Emergência	Tipo Mensagem:	Vel. (Km/h)	Log ?	Latitude	Longitude
	08/08/2024 17:02:32	SP - SÃO JOAQUIM DA BARRA - Rodovia Anhanguera	A sirene está ligada		Status	66	NÃO	-20,6477	-47,8803
	08/08/2024 17:02:32	SP - SÃO JOAQUIM DA BARRA - Rodovia Anhanguera	A sirene está ligada		Alerta de Software	66	NÃO	-20,6477	-47,8803
	08/08/2024 17:00:32	SP - ORLÂNDIA - Rodovia Anhanguera	Ignição ligada		Status	61	NÃO	-20,6692	-47,8836
	08/08/2024 17:00:32	SP - ORLÂNDIA - Rodovia Anhanguera	A sirene está ligada		Status	61	NÃO	-20,6692	-47,8836
	08/08/2024 17:00:32	SP - ORLÂNDIA - Rodovia Anhanguera	A sirene está ligada		Alerta de Software	61	NÃO	-20,6692	-47,8836
	08/08/2024 16:58:32	SP - ORLÂNDIA - Rodovia Anhanguera	Ignição ligada		Status	63	NÃO	-20,6884	-47,8883
	08/08/2024 16:58:32	SP - ORLÂNDIA - Rodovia Anhanguera	A sirene está ligada		Status	63	NÃO	-20,6884	-47,8883
	08/08/2024 16:58:32	SP - ORLÂNDIA - Rodovia Anhanguera	A sirene está ligada		Alerta de Software	63	NÃO	-20,6884	-47,8883
	08/08/2024 16:58:32	SP - ORLÂNDIA - Rodovia Anhanguera	Entrada em Área de Controle 'SP+MG+Rio - Raio 400Km'		Alerta de Software	63	NÃO	-20,6884	-47,8883
	08/08/2024 16:56:32	SP - ORLÂNDIA - Rodovia Anhanguera	Ignição ligada		Status	44	NÃO	-20,7076	-47,8923
	08/08/2024 16:56:32	SP - ORLÂNDIA - Rodovia Anhanguera	A sirene está ligada		Status	44	NÃO	-20,7076	-47,8923
	08/08/2024 16:56:32	SP - ORLÂNDIA - Rodovia Anhanguera	A sirene está ligada		Alerta de Software	44	NÃO	-20,7076	-47,8923
	08/08/2024 16:54:32	SP - ORLÂNDIA - Rodovia Anhanguera	Ignição ligada		Status	42	NÃO	-20,7190	-47,8930
	08/08/2024 16:54:32	SP - ORLÂNDIA - Rodovia Anhanguera	A sirene está ligada		Status	42	NÃO	-20,7190	-47,8930
	08/08/2024 16:54:32	SP - ORLÂNDIA - Rodovia Anhanguera	A sirene está ligada		Alerta de Software	42	NÃO	-20,7190	-47,8930
	08/08/2024 16:52:32	SP - ORLÂNDIA - Rodovia Anhanguera	Ignição ligada		Status	78	NÃO	-20,7388	-47,8937
	08/08/2024 16:52:32	SP - ORLÂNDIA - Rodovia Anhanguera	A sirene está ligada		Status	78	NÃO	-20,7388	-47,8937
	08/08/2024 16:52:32	SP - ORLÂNDIA - Rodovia Anhanguera	A sirene está ligada		Alerta de Software	78	NÃO	-20,7388	-47,8937
	08/08/2024 16:50:32	SP - ORLÂNDIA - Rodovia Anhanguera	Ignição ligada		Status	60	NÃO	-20,7598	-47,8922
	08/08/2024 16:50:32	SP - ORLÂNDIA - Rodovia Anhanguera	A sirene está ligada		Status	60	NÃO	-20,7598	-47,8922
	08/08/2024 16:50:32	SP - ORLÂNDIA - Rodovia Anhanguera	A sirene está ligada		Alerta de Software	60	NÃO	-20,7598	-47,8922
	08/08/2024 16:48:32	SP - SALES OLIVEIRA - Rodovia Anhanguera	Ignição ligada		Status	53	NÃO	-20,7782	-47,8910
	08/08/2024 16:48:32	SP - SALES OLIVEIRA - Rodovia Anhanguera	A sirene está ligada		Status	53	NÃO	-20,7782	-47,8910
	08/08/2024 16:48:32	SP - SALES OLIVEIRA - Rodovia Anhanguera	A sirene está ligada		Alerta de Software	53	NÃO	-20,7782	-47,8910
	08/08/2024 16:46:32	SP - SALES OLIVEIRA - Rodovia Anhanguera	Ignição ligada		Status	75	NÃO	-20,7998	-47,8912
	08/08/2024 16:46:32	SP - SALES OLIVEIRA - Rodovia Anhanguera	A sirene está ligada		Status	75	NÃO	-20,7998	-47,8912
	08/08/2024 16:46:32	SP - SALES OLIVEIRA - Rodovia Anhanguera	A sirene está ligada		Alerta de Software	75	NÃO	-20,7998	-47,8912
	08/08/2024 16:44:32	SP - SALES OLIVEIRA - Rodovia Anhanguera	Ignição ligada		Status	48	NÃO	-20,8162	-47,8925
	08/08/2024 16:44:32	SP - SALES OLIVEIRA - Rodovia Anhanguera	A sirene está ligada		Status	48	NÃO	-20,8162	-47,8925
	08/08/2024 16:44:32	SP - SALES OLIVEIRA - Rodovia Anhanguera	A sirene está ligada		Alerta de Software	48	NÃO	-20,8162	-47,8925
	08/08/2024 16:42:32	SP - SALES OLIVEIRA - Rodovia Anhanguera	Ignição ligada		Status	47	NÃO	-20,8344	-47,8940
	08/08/2024 16:42:32	SP - SALES OLIVEIRA - Rodovia Anhanguera	A sirene está ligada		Status	47	NÃO	-20,8344	-47,8940
	08/08/2024 16:42:32	SP - SALES OLIVEIRA - Rodovia Anhanguera	A sirene está ligada		Alerta de Software	47	NÃO	-20,8344	-47,8940
	08/08/2024 16:40:32	SP - SALES OLIVEIRA - Rodovia Anhanguera	Ignição ligada		Status	63	NÃO	-20,8530	-47,8955
	08/08/2024 16:40:32	SP - SALES OLIVEIRA - Rodovia Anhanguera	A sirene está ligada		Status	63	NÃO	-20,8530	-47,8955
	08/08/2024 16:40:32	SP - SALES OLIVEIRA - Rodovia Anhanguera	A sirene está ligada		Alerta de Software	63	NÃO	-20,8530	-47,8955
	08/08/2024 16:38:32	SP - SALES OLIVEIRA - Rodovia Anhanguera	Ignição ligada		Status	76	NÃO	-20,8739	-47,8973

## RELATÓRIO ANALÍTICO POR VEÍCULO





























Período: 08/08/2024 00:00:00 à 14/08/2024 23:59:59

Identificador: GJN9C33 SIMONE FH 2023

Placa: GJN9C33

- Legenda:**
-  Mensagens enviadas do Veículo (Veículo -> Central)
  -  Mensagens enviadas do Veículo (Controle de Jornada Cliente)
  -  Mensagens enviadas da Central (Central -> Veículo)



Sentido:	Data e Hora:	Localização:	Mensagem:	Modo Emergência	Tipo Mensagem:	Vel. (Km/h)	Log ?	Latitude	Longitude
	08/08/2024 16:38:32	SP - SALES OLIVEIRA - Rodovia Anhanguera	A sirene está ligada		Status	76	NÃO	-20,8739	-47,8973
	08/08/2024 16:38:32	SP - SALES OLIVEIRA - Rodovia Anhanguera	A sirene está ligada		Alerta de Software	76	NÃO	-20,8739	-47,8973
	08/08/2024 16:36:32	SP - SALES OLIVEIRA - Rodovia Anhanguera	Ignição ligada		Status	74	NÃO	-20,8964	-47,8935
	08/08/2024 16:36:32	SP - SALES OLIVEIRA - Rodovia Anhanguera	A sirene está ligada		Status	74	NÃO	-20,8964	-47,8935
	08/08/2024 16:36:32	SP - SALES OLIVEIRA - Rodovia Anhanguera	A sirene está ligada		Alerta de Software	74	NÃO	-20,8964	-47,8935
	08/08/2024 16:34:32	SP - JARDINÓPOLIS - Rodovia Anhanguera	Ignição ligada		Status	47	NÃO	-20,9159	-47,8876
	08/08/2024 16:34:32	SP - JARDINÓPOLIS - Rodovia Anhanguera	A sirene está ligada		Status	47	NÃO	-20,9159	-47,8876
	08/08/2024 16:34:32	SP - JARDINÓPOLIS - Rodovia Anhanguera	A sirene está ligada		Alerta de Software	47	NÃO	-20,9159	-47,8876
	08/08/2024 16:32:32	SP - JARDINÓPOLIS - Rodovia Anhanguera	Ignição ligada		Status	70	NÃO	-20,9340	-47,8821
	08/08/2024 16:32:32	SP - JARDINÓPOLIS - Rodovia Anhanguera	A sirene está ligada		Status	70	NÃO	-20,9340	-47,8821
	08/08/2024 16:32:32	SP - JARDINÓPOLIS - Rodovia Anhanguera	A sirene está ligada		Alerta de Software	70	NÃO	-20,9340	-47,8821
	08/08/2024 16:30:32	SP - JARDINÓPOLIS - Rodovia Anhanguera	Ignição ligada		Status	75	NÃO	-20,9526	-47,8742
	08/08/2024 16:30:32	SP - JARDINÓPOLIS - Rodovia Anhanguera	A sirene está ligada		Status	75	NÃO	-20,9526	-47,8742
	08/08/2024 16:30:32	SP - JARDINÓPOLIS - Rodovia Anhanguera	A sirene está ligada		Alerta de Software	75	NÃO	-20,9526	-47,8742
	08/08/2024 16:30:32	SP - JARDINÓPOLIS - Rodovia Anhanguera	Entrada em Área de Controle 'SP+MG+Rio - Raio 400Km'		Alerta de Software	75	NÃO	-20,9526	-47,8742
	08/08/2024 16:28:32	SP - JARDINÓPOLIS - Rodovia Anhanguera	Ignição ligada		Status	78	NÃO	-20,9732	-47,8638
	08/08/2024 16:28:32	SP - JARDINÓPOLIS - Rodovia Anhanguera	A sirene está ligada		Status	78	NÃO	-20,9732	-47,8638
	08/08/2024 16:28:32	SP - JARDINÓPOLIS - Rodovia Anhanguera	A sirene está ligada		Alerta de Software	78	NÃO	-20,9732	-47,8638
	08/08/2024 16:26:32	SP - JARDINÓPOLIS - Rodovia Anhanguera	Ignição ligada		Status	41	NÃO	-20,9919	-47,8545
	08/08/2024 16:26:32	SP - JARDINÓPOLIS - Rodovia Anhanguera	A sirene está ligada		Status	41	NÃO	-20,9919	-47,8545
	08/08/2024 16:26:32	SP - JARDINÓPOLIS - Rodovia Anhanguera	A sirene está ligada		Alerta de Software	41	NÃO	-20,9919	-47,8545
	08/08/2024 16:24:32	SP - JARDINÓPOLIS - Rodovia Anhanguera	Ignição ligada		Status	48	NÃO	-21,0050	-47,8479
	08/08/2024 16:24:32	SP - JARDINÓPOLIS - Rodovia Anhanguera	A sirene está ligada		Status	48	NÃO	-21,0050	-47,8479
	08/08/2024 16:24:32	SP - JARDINÓPOLIS - Rodovia Anhanguera	A sirene está ligada		Alerta de Software	48	NÃO	-21,0050	-47,8479
	08/08/2024 16:22:32	SP - JARDINÓPOLIS - Rodovia Anhanguera	Ignição ligada		Status	69	NÃO	-21,0240	-47,8384
	08/08/2024 16:22:32	SP - JARDINÓPOLIS - Rodovia Anhanguera	A sirene está ligada		Status	69	NÃO	-21,0240	-47,8384
	08/08/2024 16:22:32	SP - JARDINÓPOLIS - Rodovia Anhanguera	A sirene está ligada		Alerta de Software	69	NÃO	-21,0240	-47,8384
	08/08/2024 16:22:32	SP - JARDINÓPOLIS - Rodovia Anhanguera	Entrada em Área de Controle 'SP+MG+Rio - Raio 400Km'		Alerta de Software	69	NÃO	-21,0240	-47,8384
	08/08/2024 16:20:32	SP - JARDINÓPOLIS - Rodovia Anhanguera	Ignição ligada		Status	72	NÃO	-21,0441	-47,8283
	08/08/2024 16:20:32	SP - JARDINÓPOLIS - Rodovia Anhanguera	A sirene está ligada		Status	72	NÃO	-21,0441	-47,8283
	08/08/2024 16:20:32	SP - JARDINÓPOLIS - Rodovia Anhanguera	A sirene está ligada		Alerta de Software	72	NÃO	-21,0441	-47,8283
	08/08/2024 16:18:32	SP - JARDINÓPOLIS - Rodovia Anhanguera	Ignição ligada		Status	70	NÃO	-21,0624	-47,8179
	08/08/2024 16:18:32	SP - JARDINÓPOLIS - Rodovia Anhanguera	A sirene está ligada		Status	70	NÃO	-21,0624	-47,8179
	08/08/2024 16:18:32	SP - JARDINÓPOLIS - Rodovia Anhanguera	A sirene está ligada		Alerta de Software	70	NÃO	-21,0624	-47,8179
	08/08/2024 16:16:32	SP - RIBEIRÃO PRETO - Rodovia Anhanguera	Ignição ligada		Status	71	NÃO	-21,0812	-47,8027
	08/08/2024 16:16:32	SP - RIBEIRÃO PRETO - Rodovia Anhanguera	A sirene está ligada		Status	71	NÃO	-21,0812	-47,8027
	08/08/2024 16:16:32	SP - RIBEIRÃO PRETO - Rodovia Anhanguera	A sirene está ligada		Alerta de Software	71	NÃO	-21,0812	-47,8027



## RELATÓRIO ANALÍTICO POR VEÍCULO






































Período: 08/08/2024 00:00:00 à 14/08/2024 23:59:59

Identificador: GJN9C33 SIMONE FH 2023

Placa: GJN9C33

- Legenda:**
-  Mensagens enviadas do Veículo (Veículo -> Central)
  -  Mensagens enviadas do Veículo (Controle de Jornada Cliente)
  -  Mensagens enviadas da Central (Central -> Veículo)



Sentido:	Data e Hora:	Localização:	Mensagem:	Modo Emergência	Tipo Mensagem:	Vel. (Km/h)	Log ?	Latitude	Longitude
	08/08/2024 16:14:32	SP - RIBEIRÃO PRETO - Rodovia Anhanguera	Ignição ligada		Status	64	NÃO	-21,0992	-47,7898
	08/08/2024 16:14:32	SP - RIBEIRÃO PRETO - Rodovia Anhanguera	A sirene está ligada		Status	64	NÃO	-21,0992	-47,7898
	08/08/2024 16:14:32	SP - RIBEIRÃO PRETO - Rodovia Anhanguera	A sirene está ligada		Alerta de Software	64	NÃO	-21,0992	-47,7898
	08/08/2024 16:13:05	SP - RIBEIRÃO PRETO - Próx. Rodovia Anhanguera	Ignição ligada	LORA	Status	66	NÃO	-21,1115	-47,7808
	08/08/2024 16:13:05	SP - RIBEIRÃO PRETO - Próx. Rodovia Anhanguera	A sirene está ligada	LORA	Status	66	NÃO	-21,1115	-47,7808
	08/08/2024 16:13:05	SP - RIBEIRÃO PRETO - Próx. Rodovia Anhanguera	Posição Periódica Lora	LORA	Status	66	NÃO	-21,1115	-47,7808
	08/08/2024 16:13:05	SP - RIBEIRÃO PRETO - Próx. Rodovia Anhanguera	A sirene está ligada	LORA	Alerta de Software	66	NÃO	-21,1115	-47,7808
	08/08/2024 16:12:32	SP - RIBEIRÃO PRETO - 318A	Ignição ligada		Status	67	NÃO	-21,1160	-47,7777
	08/08/2024 16:12:32	SP - RIBEIRÃO PRETO - 318A	A sirene está ligada		Status	67	NÃO	-21,1160	-47,7777
	08/08/2024 16:12:32	SP - RIBEIRÃO PRETO - 318A	A sirene está ligada		Alerta de Software	67	NÃO	-21,1160	-47,7777
	08/08/2024 16:10:32	SP - RIBEIRÃO PRETO - Rodovia Anhanguera	Ignição ligada		Status	71	NÃO	-21,1325	-47,7659
	08/08/2024 16:10:32	SP - RIBEIRÃO PRETO - Rodovia Anhanguera	A sirene está ligada		Status	71	NÃO	-21,1325	-47,7659
	08/08/2024 16:10:32	SP - RIBEIRÃO PRETO - Rodovia Anhanguera	A sirene está ligada		Alerta de Software	71	NÃO	-21,1325	-47,7659
	08/08/2024 16:08:32	SP - RIBEIRÃO PRETO - Rodovia Anhanguera	Ignição ligada		Status	75	NÃO	-21,1545	-47,7568
	08/08/2024 16:08:32	SP - RIBEIRÃO PRETO - Rodovia Anhanguera	A sirene está ligada		Status	75	NÃO	-21,1545	-47,7568
	08/08/2024 16:08:32	SP - RIBEIRÃO PRETO - Rodovia Anhanguera	A sirene está ligada		Alerta de Software	75	NÃO	-21,1545	-47,7568
	08/08/2024 16:06:32	SP - RIBEIRÃO PRETO - Rodovia Anhanguera	Ignição ligada		Status	78	NÃO	-21,1784	-47,7568
	08/08/2024 16:06:32	SP - RIBEIRÃO PRETO - Rodovia Anhanguera	A sirene está ligada		Status	78	NÃO	-21,1784	-47,7568
	08/08/2024 16:06:32	SP - RIBEIRÃO PRETO - Rodovia Anhanguera	A sirene está ligada		Alerta de Software	78	NÃO	-21,1784	-47,7568
	08/08/2024 16:04:32	SP - RIBEIRÃO PRETO - Rodovia Anhanguera	Ignição ligada		Status	78	NÃO	-21,2016	-47,7580
	08/08/2024 16:04:32	SP - RIBEIRÃO PRETO - Rodovia Anhanguera	A sirene está ligada		Status	78	NÃO	-21,2016	-47,7580
	08/08/2024 16:04:32	SP - RIBEIRÃO PRETO - Rodovia Anhanguera	A sirene está ligada		Alerta de Software	78	NÃO	-21,2016	-47,7580
	08/08/2024 16:02:32	SP - RIBEIRÃO PRETO - Rodovia Anhanguera	Ignição ligada		Status	78	NÃO	-21,2252	-47,7591
	08/08/2024 16:02:32	SP - RIBEIRÃO PRETO - Rodovia Anhanguera	A sirene está ligada		Status	78	NÃO	-21,2252	-47,7591
	08/08/2024 16:02:32	SP - RIBEIRÃO PRETO - Rodovia Anhanguera	A sirene está ligada		Alerta de Software	78	NÃO	-21,2252	-47,7591
	08/08/2024 16:00:32	SP - RIBEIRÃO PRETO - Rodovia Anhanguera	Ignição ligada		Status	79	NÃO	-21,2492	-47,7559
	08/08/2024 16:00:32	SP - RIBEIRÃO PRETO - Rodovia Anhanguera	A sirene está ligada		Status	79	NÃO	-21,2492	-47,7559
	08/08/2024 16:00:32	SP - RIBEIRÃO PRETO - Rodovia Anhanguera	A sirene está ligada		Alerta de Software	79	NÃO	-21,2492	-47,7559
	08/08/2024 15:58:32	SP - CRAVINHOS - Rodovia Anhanguera	Ignição ligada		Status	69	NÃO	-21,2728	-47,7551
	08/08/2024 15:58:32	SP - CRAVINHOS - Rodovia Anhanguera	A sirene está ligada		Status	69	NÃO	-21,2728	-47,7551
	08/08/2024 15:58:32	SP - CRAVINHOS - Rodovia Anhanguera	A sirene está ligada		Alerta de Software	69	NÃO	-21,2728	-47,7551
	08/08/2024 15:56:32	SP - CRAVINHOS - Rodovia Anhanguera	Ignição ligada		Status	73	NÃO	-21,2922	-47,7461
	08/08/2024 15:56:32	SP - CRAVINHOS - Rodovia Anhanguera	A sirene está ligada		Status	73	NÃO	-21,2922	-47,7461
	08/08/2024 15:56:32	SP - CRAVINHOS - Rodovia Anhanguera	A sirene está ligada		Alerta de Software	73	NÃO	-21,2922	-47,7461
	08/08/2024 15:54:32	SP - CRAVINHOS - Rodovia Anhanguera	Ignição ligada		Status	73	NÃO	-21,3108	-47,7374
	08/08/2024 15:54:32	SP - CRAVINHOS - Rodovia Anhanguera	A sirene está ligada		Status	73	NÃO	-21,3108	-47,7374
	08/08/2024 15:54:32	SP - CRAVINHOS - Rodovia Anhanguera	A sirene está ligada		Alerta de Software	73	NÃO	-21,3108	-47,7374


RELATÓRIO ANALÍTICO POR VEÍCULO

Período: 08/08/2024 00:00:00 à 14/08/2024 23:59:59


Identificador: GJN9C33 SIMONE FH 2023

Placa: GJN9C33


Legenda:



 Mensagens enviadas do Veículo (Veículo -> Central)








































 Mensagens enviadas do Veículo (Controle de Jornada Cliente)



 Mensagens enviadas da Central (Central -> Veículo)



Sentido:	Data e Hora:	Localização:	Mensagem:	Modo Emergência	Tipo Mensagem:	Vel. (Km/h)	Log ?	Latitude	Longitude
	08/08/2024 15:52:32	SP - CRAVINHOS - Rodovia Anhanguera	Ignição ligada		Status	80	NÃO	-21,3329	-47,7270
	08/08/2024 15:52:32	SP - CRAVINHOS - Rodovia Anhanguera	A sirene está ligada		Status	80	NÃO	-21,3329	-47,7270
	08/08/2024 15:52:32	SP - CRAVINHOS - Rodovia Anhanguera	A sirene está ligada		Alerta de Software	80	NÃO	-21,3329	-47,7270
	08/08/2024 15:50:32	SP - CRAVINHOS - Rodovia Anhanguera	Ignição ligada		Status	37	NÃO	-21,3487	-47,7240
	08/08/2024 15:50:32	SP - CRAVINHOS - Rodovia Anhanguera	A sirene está ligada		Status	37	NÃO	-21,3487	-47,7240
	08/08/2024 15:50:32	SP - CRAVINHOS - Rodovia Anhanguera	A sirene está ligada		Alerta de Software	37	NÃO	-21,3487	-47,7240
	08/08/2024 15:48:32	SP - CRAVINHOS - Rodovia Anhanguera	Ignição ligada		Status	67	NÃO	-21,3631	-47,7189
	08/08/2024 15:48:32	SP - CRAVINHOS - Rodovia Anhanguera	A sirene está ligada		Status	67	NÃO	-21,3631	-47,7189
	08/08/2024 15:48:32	SP - CRAVINHOS - Rodovia Anhanguera	A sirene está ligada		Alerta de Software	67	NÃO	-21,3631	-47,7189
	08/08/2024 15:46:32	SP - CRAVINHOS - Rodovia Anhanguera	Ignição ligada		Status	70	NÃO	-21,3806	-47,7047
	08/08/2024 15:46:32	SP - CRAVINHOS - Rodovia Anhanguera	A sirene está ligada		Status	70	NÃO	-21,3806	-47,7047
	08/08/2024 15:46:32	SP - CRAVINHOS - Rodovia Anhanguera	A sirene está ligada		Alerta de Software	70	NÃO	-21,3806	-47,7047
	08/08/2024 15:44:32	SP - SÃO SIMÃO - Rodovia Anhanguera	Ignição ligada		Status	62	NÃO	-21,3909	-47,6964
	08/08/2024 15:44:32	SP - SÃO SIMÃO - Rodovia Anhanguera	A sirene está ligada		Status	62	NÃO	-21,3909	-47,6964
	08/08/2024 15:44:32	SP - SÃO SIMÃO - Rodovia Anhanguera	A sirene está ligada		Alerta de Software	62	NÃO	-21,3909	-47,6964
	08/08/2024 15:42:32	SP - SÃO SIMÃO - Rodovia Anhanguera	Ignição ligada		Status	47	NÃO	-21,4000	-47,6766
	08/08/2024 15:42:32	SP - SÃO SIMÃO - Rodovia Anhanguera	A sirene está ligada		Status	47	NÃO	-21,4000	-47,6766
	08/08/2024 15:42:32	SP - SÃO SIMÃO - Rodovia Anhanguera	A sirene está ligada		Alerta de Software	47	NÃO	-21,4000	-47,6766
	08/08/2024 15:40:32	SP - SÃO SIMÃO - Rodovia Anhanguera	Ignição ligada		Status	54	NÃO	-21,4124	-47,6656
	08/08/2024 15:40:32	SP - SÃO SIMÃO - Rodovia Anhanguera	A sirene está ligada		Status	54	NÃO	-21,4124	-47,6656
	08/08/2024 15:40:32	SP - SÃO SIMÃO - Rodovia Anhanguera	A sirene está ligada		Alerta de Software	54	NÃO	-21,4124	-47,6656
	08/08/2024 15:38:32	SP - SÃO SIMÃO - Rodovia Anhanguera	Ignição ligada		Status	45	NÃO	-21,4272	-47,6548
	08/08/2024 15:38:32	SP - SÃO SIMÃO - Rodovia Anhanguera	A sirene está ligada		Status	45	NÃO	-21,4272	-47,6548
	08/08/2024 15:38:32	SP - SÃO SIMÃO - Rodovia Anhanguera	A sirene está ligada		Alerta de Software	45	NÃO	-21,4272	-47,6548
	08/08/2024 15:36:32	SP - SÃO SIMÃO - Rodovia Anhanguera	Ignição ligada		Status	80	NÃO	-21,4450	-47,6484
	08/08/2024 15:36:32	SP - SÃO SIMÃO - Rodovia Anhanguera	A sirene está ligada		Status	80	NÃO	-21,4450	-47,6484
	08/08/2024 15:36:32	SP - SÃO SIMÃO - Rodovia Anhanguera	A sirene está ligada		Alerta de Software	80	NÃO	-21,4450	-47,6484
	08/08/2024 15:34:32	SP - SÃO SIMÃO - Rodovia Anhanguera	Ignição ligada		Status	68	NÃO	-21,4675	-47,6412
	08/08/2024 15:34:32	SP - SÃO SIMÃO - Rodovia Anhanguera	A sirene está ligada		Status	68	NÃO	-21,4675	-47,6412
	08/08/2024 15:34:32	SP - SÃO SIMÃO - Rodovia Anhanguera	A sirene está ligada		Alerta de Software	68	NÃO	-21,4675	-47,6412
	08/08/2024 15:32:32	SP - SÃO SIMÃO - Rodovia Anhanguera	Ignição ligada		Status	69	NÃO	-21,4845	-47,6407
	08/08/2024 15:32:32	SP - SÃO SIMÃO - Rodovia Anhanguera	A sirene está ligada		Status	69	NÃO	-21,4845	-47,6407
	08/08/2024 15:32:32	SP - SÃO SIMÃO - Rodovia Anhanguera	A sirene está ligada		Alerta de Software	69	NÃO	-21,4845	-47,6407
	08/08/2024 15:30:32	SP - SÃO SIMÃO - Rodovia Anhanguera	Ignição ligada		Status	74	NÃO	-21,5084	-47,6422
	08/08/2024 15:30:32	SP - SÃO SIMÃO - Rodovia Anhanguera	A sirene está ligada		Status	74	NÃO	-21,5084	-47,6422
	08/08/2024 15:30:32	SP - SÃO SIMÃO - Rodovia Anhanguera	A sirene está ligada		Alerta de Software	74	NÃO	-21,5084	-47,6422
	08/08/2024 15:28:32	SP - SÃO SIMÃO - Rodovia Anhanguera	Ignição ligada		Status	74	NÃO	-21,5322	-47,6417

## RELATÓRIO ANALÍTICO POR VEÍCULO



Período: 08/08/2024 00:00:00 à 14/08/2024 23:59:59

Identificador: GJN9C33 SIMONE FH 2023

Placa: GJN9C33

- Legenda:**
-  Mensagens enviadas do Veículo (Veículo -> Central)
  -  Mensagens enviadas do Veículo (Controle de Jornada Cliente)
  -  Mensagens enviadas da Central (Central -> Veículo)



Sentido:	Data e Hora:	Localização:	Mensagem:	Modo Emergência	Tipo Mensagem:	Vel. (Km/h)	Log ?	Latitude	Longitude
	08/08/2024 15:28:32	SP - SÃO SIMÃO - Rodovia Anhanguera	A sirene está ligada		Status	74	NÃO	-21,5322	-47,6417
	08/08/2024 15:28:32	SP - SÃO SIMÃO - Rodovia Anhanguera	A sirene está ligada		Alerta de Software	74	NÃO	-21,5322	-47,6417
	08/08/2024 15:26:32	SP - SÃO SIMÃO - Rodovia Anhanguera	Ignição ligada		Status	40	NÃO	-21,5519	-47,6378
	08/08/2024 15:26:32	SP - SÃO SIMÃO - Rodovia Anhanguera	A sirene está ligada		Status	40	NÃO	-21,5519	-47,6378
	08/08/2024 15:26:32	SP - SÃO SIMÃO - Rodovia Anhanguera	A sirene está ligada		Alerta de Software	40	NÃO	-21,5519	-47,6378
	08/08/2024 15:26:12	SP - SÃO SIMÃO - Próx. Rodovia Anhanguera	Cobertura de câmera ou motorista não detectado		Evento	22	NÃO	-21,5528	-47,6373
	08/08/2024 15:26:12	SP - SÃO SIMÃO - Próx. Rodovia Anhanguera	A sirene está ligada		Alerta de Software	22	NÃO	-21,5528	-47,6373
	08/08/2024 15:24:32	SP - SÃO SIMÃO - Próx. Rodovia Anhanguera	Ignição ligada		Status	0	NÃO	-21,5535	-47,6364
	08/08/2024 15:24:32	SP - SÃO SIMÃO - Próx. Rodovia Anhanguera	A sirene está ligada		Status	0	NÃO	-21,5535	-47,6364
	08/08/2024 15:24:32	SP - SÃO SIMÃO - Próx. Rodovia Anhanguera	A sirene está ligada		Alerta de Software	0	NÃO	-21,5535	-47,6364
	08/08/2024 15:24:32	SP - SÃO SIMÃO - Próx. Rodovia Anhanguera	Parada do Veículo		Alerta de Software	0	NÃO	-21,5535	-47,6364
	08/08/2024 15:22:32	SP - SÃO SIMÃO - Próx. Rodovia Anhanguera	Ignição ligada		Status	0	NÃO	-21,5535	-47,6364
	08/08/2024 15:22:32	SP - SÃO SIMÃO - Próx. Rodovia Anhanguera	A sirene está ligada		Status	0	NÃO	-21,5535	-47,6364
	08/08/2024 15:22:32	SP - SÃO SIMÃO - Próx. Rodovia Anhanguera	A sirene está ligada		Alerta de Software	0	NÃO	-21,5535	-47,6364
	08/08/2024 15:22:32	SP - SÃO SIMÃO - Próx. Rodovia Anhanguera	Parada do Veículo		Alerta de Software	0	NÃO	-21,5535	-47,6364
	08/08/2024 15:21:59	SP - SÃO SIMÃO - Próx. Rodovia Anhanguera	Ignição ligada		Evento	0	NÃO	-21,5535	-47,6364
	08/08/2024 15:21:59	SP - SÃO SIMÃO - Próx. Rodovia Anhanguera	A sirene está ligada		Status	0	NÃO	-21,5535	-47,6364
	08/08/2024 15:21:59	SP - SÃO SIMÃO - Próx. Rodovia Anhanguera	A sirene está ligada		Alerta de Software	0	NÃO	-21,5535	-47,6364
	08/08/2024 15:21:59	SP - SÃO SIMÃO - Próx. Rodovia Anhanguera	Parada do Veículo		Alerta de Software	0	NÃO	-21,5535	-47,6364
	08/08/2024 15:20:32	SP - SÃO SIMÃO - Próx. Rodovia Anhanguera	A sirene está ligada		Status	0	NÃO	-21,5535	-47,6364
	08/08/2024 15:20:32	SP - SÃO SIMÃO - Próx. Rodovia Anhanguera	A sirene está ligada		Alerta de Software	0	NÃO	-21,5535	-47,6364
	08/08/2024 15:20:32	SP - SÃO SIMÃO - Próx. Rodovia Anhanguera	Parada do Veículo		Alerta de Software	0	NÃO	-21,5535	-47,6364
	08/08/2024 15:18:32	SP - SÃO SIMÃO - Próx. Rodovia Anhanguera	A sirene está ligada		Status	0	NÃO	-21,5535	-47,6364
	08/08/2024 15:18:32	SP - SÃO SIMÃO - Próx. Rodovia Anhanguera	A sirene está ligada		Alerta de Software	0	NÃO	-21,5535	-47,6364
	08/08/2024 15:18:32	SP - SÃO SIMÃO - Próx. Rodovia Anhanguera	Parada do Veículo		Alerta de Software	0	NÃO	-21,5535	-47,6364
	08/08/2024 15:16:32	SP - SÃO SIMÃO - Próx. Rodovia Anhanguera	A sirene está ligada		Status	0	NÃO	-21,5535	-47,6364
	08/08/2024 15:16:32	SP - SÃO SIMÃO - Próx. Rodovia Anhanguera	A sirene está ligada		Alerta de Software	0	NÃO	-21,5535	-47,6364
	08/08/2024 15:16:32	SP - SÃO SIMÃO - Próx. Rodovia Anhanguera	Parada do Veículo		Alerta de Software	0	NÃO	-21,5535	-47,6364
	08/08/2024 15:14:32	SP - SÃO SIMÃO - Próx. Rodovia Anhanguera	A sirene está ligada		Status	0	NÃO	-21,5535	-47,6364
	08/08/2024 15:14:32	SP - SÃO SIMÃO - Próx. Rodovia Anhanguera	A sirene está ligada		Alerta de Software	0	NÃO	-21,5535	-47,6364
	08/08/2024 15:14:32	SP - SÃO SIMÃO - Próx. Rodovia Anhanguera	Parada do Veículo		Alerta de Software	0	NÃO	-21,5535	-47,6364
	08/08/2024 15:12:32	SP - SÃO SIMÃO - Próx. Rodovia Anhanguera	A sirene está ligada		Status	0	NÃO	-21,5535	-47,6365
	08/08/2024 15:12:32	SP - SÃO SIMÃO - Próx. Rodovia Anhanguera	A sirene está ligada		Alerta de Software	0	NÃO	-21,5535	-47,6365
	08/08/2024 15:12:32	SP - SÃO SIMÃO - Próx. Rodovia Anhanguera	Parada do Veículo		Alerta de Software	0	NÃO	-21,5535	-47,6365
	08/08/2024 15:10:32	SP - SÃO SIMÃO - Próx. Rodovia Anhanguera	A sirene está ligada		Status	0	NÃO	-21,5535	-47,6364
	08/08/2024 15:10:32	SP - SÃO SIMÃO - Próx. Rodovia Anhanguera	A sirene está ligada		Alerta de Software	0	NÃO	-21,5535	-47,6364
	08/08/2024 15:10:32	SP - SÃO SIMÃO - Próx. Rodovia Anhanguera	Parada do Veículo		Alerta de Software	0	NÃO	-21,5535	-47,6364

## RELATÓRIO ANALÍTICO POR VEÍCULO






































Período: 08/08/2024 00:00:00 à 14/08/2024 23:59:59

Identificador: GJN9C33 SIMONE FH 2023

Placa: GJN9C33

- Legenda:**
-  Mensagens enviadas do Veículo (Veículo -> Central)
  -  Mensagens enviadas do Veículo (Controle de Jornada Cliente)
  -  Mensagens enviadas da Central (Central -> Veículo)



Sentido:	Data e Hora:	Localização:	Mensagem:	Modo Emergência	Tipo Mensagem:	Vel. (Km/h)	Log ?	Latitude	Longitude
	08/08/2024 15:10:32	SP - SÃO SIMÃO - Próx. Rodovia Anhanguera	Entrada em Área de Controle 'SP+MG+Rio - Raio 400Km'		Alerta de Software	0	NÃO	-21,5535	-47,6364
	08/08/2024 15:08:32	SP - SÃO SIMÃO - Próx. Rodovia Anhanguera	A sirene está ligada		Status	0	NÃO	-21,5535	-47,6364
	08/08/2024 15:08:32	SP - SÃO SIMÃO - Próx. Rodovia Anhanguera	A sirene está ligada		Alerta de Software	0	NÃO	-21,5535	-47,6364
	08/08/2024 15:08:32	SP - SÃO SIMÃO - Próx. Rodovia Anhanguera	Parada do Veículo		Alerta de Software	0	NÃO	-21,5535	-47,6364
	08/08/2024 15:06:32	SP - SÃO SIMÃO - Próx. Rodovia Anhanguera	A sirene está ligada		Status	0	NÃO	-21,5535	-47,6364
	08/08/2024 15:06:32	SP - SÃO SIMÃO - Próx. Rodovia Anhanguera	A sirene está ligada		Alerta de Software	0	NÃO	-21,5535	-47,6364
	08/08/2024 15:06:32	SP - SÃO SIMÃO - Próx. Rodovia Anhanguera	Parada do Veículo		Alerta de Software	0	NÃO	-21,5535	-47,6364
	08/08/2024 15:04:32	SP - SÃO SIMÃO - Próx. Rodovia Anhanguera	A sirene está ligada		Status	0	NÃO	-21,5535	-47,6364
	08/08/2024 15:04:32	SP - SÃO SIMÃO - Próx. Rodovia Anhanguera	A sirene está ligada		Alerta de Software	0	NÃO	-21,5535	-47,6364
	08/08/2024 15:04:32	SP - SÃO SIMÃO - Próx. Rodovia Anhanguera	Parada do Veículo		Alerta de Software	0	NÃO	-21,5535	-47,6364
	08/08/2024 15:02:32	SP - SÃO SIMÃO - Próx. Rodovia Anhanguera	A sirene está ligada		Status	0	NÃO	-21,5535	-47,6364
	08/08/2024 15:02:32	SP - SÃO SIMÃO - Próx. Rodovia Anhanguera	A sirene está ligada		Alerta de Software	0	NÃO	-21,5535	-47,6364
	08/08/2024 15:02:32	SP - SÃO SIMÃO - Próx. Rodovia Anhanguera	Parada do Veículo		Alerta de Software	0	NÃO	-21,5535	-47,6364
	08/08/2024 15:00:32	SP - SÃO SIMÃO - Próx. Rodovia Anhanguera	A sirene está ligada		Status	0	NÃO	-21,5535	-47,6364
	08/08/2024 15:00:32	SP - SÃO SIMÃO - Próx. Rodovia Anhanguera	A sirene está ligada		Alerta de Software	0	NÃO	-21,5535	-47,6364
	08/08/2024 15:00:32	SP - SÃO SIMÃO - Próx. Rodovia Anhanguera	Parada do Veículo		Alerta de Software	0	NÃO	-21,5535	-47,6364
	08/08/2024 14:58:32	SP - SÃO SIMÃO - Próx. Rodovia Anhanguera	A sirene está ligada		Status	0	NÃO	-21,5535	-47,6364
	08/08/2024 14:58:32	SP - SÃO SIMÃO - Próx. Rodovia Anhanguera	A sirene está ligada		Alerta de Software	0	NÃO	-21,5535	-47,6364
	08/08/2024 14:58:32	SP - SÃO SIMÃO - Próx. Rodovia Anhanguera	Parada do Veículo		Alerta de Software	0	NÃO	-21,5535	-47,6364
	08/08/2024 14:56:32	SP - SÃO SIMÃO - Próx. Rodovia Anhanguera	A sirene está ligada		Status	0	NÃO	-21,5535	-47,6364
	08/08/2024 14:56:32	SP - SÃO SIMÃO - Próx. Rodovia Anhanguera	A sirene está ligada		Alerta de Software	0	NÃO	-21,5535	-47,6364
	08/08/2024 14:56:32	SP - SÃO SIMÃO - Próx. Rodovia Anhanguera	Parada do Veículo		Alerta de Software	0	NÃO	-21,5535	-47,6364
	08/08/2024 14:54:32	SP - SÃO SIMÃO - Próx. Rodovia Anhanguera	A sirene está ligada		Status	0	NÃO	-21,5535	-47,6364
	08/08/2024 14:54:32	SP - SÃO SIMÃO - Próx. Rodovia Anhanguera	A sirene está ligada		Alerta de Software	0	NÃO	-21,5535	-47,6364
	08/08/2024 14:54:32	SP - SÃO SIMÃO - Próx. Rodovia Anhanguera	Parada do Veículo		Alerta de Software	0	NÃO	-21,5535	-47,6364
	08/08/2024 14:52:32	SP - SÃO SIMÃO - Próx. Rodovia Anhanguera	A sirene está ligada		Status	0	NÃO	-21,5535	-47,6364
	08/08/2024 14:52:32	SP - SÃO SIMÃO - Próx. Rodovia Anhanguera	A sirene está ligada		Alerta de Software	0	NÃO	-21,5535	-47,6364
	08/08/2024 14:52:32	SP - SÃO SIMÃO - Próx. Rodovia Anhanguera	Parada do Veículo		Alerta de Software	0	NÃO	-21,5535	-47,6364
	08/08/2024 14:50:32	SP - SÃO SIMÃO - Próx. Rodovia Anhanguera	A sirene está ligada		Status	0	NÃO	-21,5535	-47,6364
	08/08/2024 14:50:32	SP - SÃO SIMÃO - Próx. Rodovia Anhanguera	A sirene está ligada		Alerta de Software	0	NÃO	-21,5535	-47,6364
	08/08/2024 14:50:32	SP - SÃO SIMÃO - Próx. Rodovia Anhanguera	Parada do Veículo		Alerta de Software	0	NÃO	-21,5535	-47,6364
	08/08/2024 14:50:32	SP - SÃO SIMÃO - Próx. Rodovia Anhanguera	Entrada em Área de Controle 'SP+MG+Rio - Raio 400Km'		Alerta de Software	0	NÃO	-21,5535	-47,6364
	08/08/2024 14:48:32	SP - SÃO SIMÃO - Próx. Rodovia Anhanguera	A sirene está ligada		Status	0	NÃO	-21,5535	-47,6364
	08/08/2024 14:48:32	SP - SÃO SIMÃO - Próx. Rodovia Anhanguera	A sirene está ligada		Alerta de Software	0	NÃO	-21,5535	-47,6364
	08/08/2024 14:48:32	SP - SÃO SIMÃO - Próx. Rodovia Anhanguera	Parada do Veículo		Alerta de Software	0	NÃO	-21,5535	-47,6364
	08/08/2024 14:48:32	SP - SÃO SIMÃO - Próx. Rodovia Anhanguera	Entrada em Área de Controle 'SP+MG+Rio - Raio 400Km'		Alerta de Software	0	NÃO	-21,5535	-47,6364
	08/08/2024 14:46:32	SP - SÃO SIMÃO - Próx. Rodovia Anhanguera	A sirene está ligada		Status	0	NÃO	-21,5535	-47,6364

RELATÓRIO ANALÍTICO POR VEÍCULO

Período: 08/08/2024 00:00:00 à 14/08/2024 23:59:59

Identificador: GJN9C33 SIMONE FH 2023

Placa: GJN9C33

Legenda:

Mensagens enviadas do Veículo (Veículo -> Central)

Mensagens enviadas do Veículo (Controle de Jornada Cliente)

Mensagens enviadas da Central (Central -> Veículo)



Sentido:	Data e Hora:	Localização:	Mensagem:	Modo Emergência	Tipo Mensagem:	Vel. (Km/h)	Log ?	Latitude	Longitude
	08/08/2024 14:46:32	SP - SÃO SIMÃO - Próx. Rodovia Anhanguera	A sirene está ligada		Alerta de Software	0	NÃO	-21,5535	-47,6364
	08/08/2024 14:46:32	SP - SÃO SIMÃO - Próx. Rodovia Anhanguera	Parada do Veículo		Alerta de Software	0	NÃO	-21,5535	-47,6364
	08/08/2024 14:44:32	SP - SÃO SIMÃO - Próx. Rodovia Anhanguera	A sirene está ligada		Status	0	NÃO	-21,5535	-47,6364
	08/08/2024 14:44:32	SP - SÃO SIMÃO - Próx. Rodovia Anhanguera	A sirene está ligada		Alerta de Software	0	NÃO	-21,5535	-47,6364
	08/08/2024 14:44:32	SP - SÃO SIMÃO - Próx. Rodovia Anhanguera	Parada do Veículo		Alerta de Software	0	NÃO	-21,5535	-47,6364
	08/08/2024 14:44:32	SP - SÃO SIMÃO - Próx. Rodovia Anhanguera	Entrada em Área de Controle 'SP+MG+Rio - Raio 400Km'		Alerta de Software	0	NÃO	-21,5535	-47,6364
	08/08/2024 14:42:32	SP - SÃO SIMÃO - Próx. Rodovia Anhanguera	A sirene está ligada		Status	0	NÃO	-21,5535	-47,6364
	08/08/2024 14:42:32	SP - SÃO SIMÃO - Próx. Rodovia Anhanguera	A sirene está ligada		Alerta de Software	0	NÃO	-21,5535	-47,6364
	08/08/2024 14:42:32	SP - SÃO SIMÃO - Próx. Rodovia Anhanguera	Parada do Veículo		Alerta de Software	0	NÃO	-21,5535	-47,6364
	08/08/2024 14:40:32	SP - SÃO SIMÃO - Próx. Rodovia Anhanguera	A sirene está ligada		Status	0	NÃO	-21,5535	-47,6364
	08/08/2024 14:40:32	SP - SÃO SIMÃO - Próx. Rodovia Anhanguera	A sirene está ligada		Alerta de Software	0	NÃO	-21,5535	-47,6364
	08/08/2024 14:40:32	SP - SÃO SIMÃO - Próx. Rodovia Anhanguera	Parada do Veículo		Alerta de Software	0	NÃO	-21,5535	-47,6364
	08/08/2024 14:38:32	SP - SÃO SIMÃO - Próx. Rodovia Anhanguera	A sirene está ligada		Status	0	NÃO	-21,5535	-47,6364
	08/08/2024 14:38:32	SP - SÃO SIMÃO - Próx. Rodovia Anhanguera	A sirene está ligada		Alerta de Software	0	NÃO	-21,5535	-47,6364
	08/08/2024 14:38:32	SP - SÃO SIMÃO - Próx. Rodovia Anhanguera	Parada do Veículo		Alerta de Software	0	NÃO	-21,5535	-47,6364
	08/08/2024 14:36:32	SP - SÃO SIMÃO - Próx. Rodovia Anhanguera	A sirene está ligada		Status	0	NÃO	-21,5535	-47,6365
	08/08/2024 14:36:32	SP - SÃO SIMÃO - Próx. Rodovia Anhanguera	A sirene está ligada		Alerta de Software	0	NÃO	-21,5535	-47,6365
	08/08/2024 14:36:32	SP - SÃO SIMÃO - Próx. Rodovia Anhanguera	Parada do Veículo		Alerta de Software	0	NÃO	-21,5535	-47,6365
	08/08/2024 14:34:32	SP - SÃO SIMÃO - Próx. Rodovia Anhanguera	A sirene está ligada		Status	0	NÃO	-21,5535	-47,6365
	08/08/2024 14:34:32	SP - SÃO SIMÃO - Próx. Rodovia Anhanguera	A sirene está ligada		Alerta de Software	0	NÃO	-21,5535	-47,6365
	08/08/2024 14:34:32	SP - SÃO SIMÃO - Próx. Rodovia Anhanguera	Parada do Veículo		Alerta de Software	0	NÃO	-21,5535	-47,6365
	08/08/2024 14:32:32	SP - SÃO SIMÃO - Próx. Rodovia Anhanguera	A sirene está ligada		Status	0	NÃO	-21,5535	-47,6365
	08/08/2024 14:32:32	SP - SÃO SIMÃO - Próx. Rodovia Anhanguera	A sirene está ligada		Alerta de Software	0	NÃO	-21,5535	-47,6365
	08/08/2024 14:32:32	SP - SÃO SIMÃO - Próx. Rodovia Anhanguera	Parada do Veículo		Alerta de Software	0	NÃO	-21,5535	-47,6365
	08/08/2024 14:30:39	MENSAGEM ENVIADA PELA CENTRAL   Enviada por: integração	Habilitar sensor de porta do carona		Comando		-		
	08/08/2024 14:30:38	MENSAGEM ENVIADA PELA CENTRAL   Enviada por: integração	Habilitar sensor de violação de painel		Comando		-		
	08/08/2024 14:30:38	MENSAGEM ENVIADA PELA CENTRAL   Enviada por: integração	Desligar Bloqueio		Comando		-		
	08/08/2024 14:30:37	MENSAGEM ENVIADA PELA CENTRAL   Enviada por: integração	Habilitar sensor de desengate		Comando		-		
	08/08/2024 14:30:36	MENSAGEM ENVIADA PELA CENTRAL   Enviada por: integração	Habilitar sensor de porta do motorista		Comando		-		
	08/08/2024 14:30:35	MENSAGEM ENVIADA PELA CENTRAL   Enviada por: integração	Desabilitar Botão de Abertura de Trava de Baú		Comando		-		
	08/08/2024 14:30:32	SP - SÃO SIMÃO - Próx. Rodovia Anhanguera	A sirene está ligada		Status	0	NÃO	-21,5535	-47,6365
	08/08/2024 14:30:32	SP - SÃO SIMÃO - Próx. Rodovia Anhanguera	O veículo está bloqueado		Status	0	NÃO	-21,5535	-47,6365
	08/08/2024 14:30:32	SP - SÃO SIMÃO - Próx. Rodovia Anhanguera	A sirene está ligada		Alerta de Software	0	NÃO	-21,5535	-47,6365
	08/08/2024 14:30:32	SP - SÃO SIMÃO - Próx. Rodovia Anhanguera	Parada do Veículo		Alerta de Software	0	NÃO	-21,5535	-47,6365
	08/08/2024 14:29:24	SP - SÃO SIMÃO - Próx. Rodovia Anhanguera	11 REINICIO DE VIAGEM 11 REINICIO DE VIAGEM ID MOTORISTA:0805		Macro		NÃO	-21,5535	-47,6365



## RELATÓRIO ANALÍTICO POR VEÍCULO

Período: 08/08/2024 00:00:00 à 14/08/2024 23:59:59

Identificador: GJN9C33 SIMONE FH 2023

Placa: GJN9C33

- Legenda:**
-  Mensagens enviadas do Veículo (Veículo -> Central)
  -  Mensagens enviadas do Veículo (Controle de Jornada Cliente)
  -  Mensagens enviadas da Central (Central -> Veículo)






Sentido:	Data e Hora:	Localização:	Mensagem:	Modo Emergência	Tipo Mensagem:	Vel. (Km/h)	Log ?	Latitude	Longitude
	08/08/2024 14:29:24	SP - SÃO SIMÃO - Próx. Rodovia Anhanguera	A sirene está ligada		Alerta de Software		NÃO	-21,5535	-47,6365
	08/08/2024 14:28:32	SP - SÃO SIMÃO - Próx. Rodovia Anhanguera	A sirene está ligada		Status	0	NÃO	-21,5535	-47,6365
	08/08/2024 14:28:32	SP - SÃO SIMÃO - Próx. Rodovia Anhanguera	O veículo está bloqueado		Status	0	NÃO	-21,5535	-47,6365
	08/08/2024 14:28:32	SP - SÃO SIMÃO - Próx. Rodovia Anhanguera	A sirene está ligada		Alerta de Software	0	NÃO	-21,5535	-47,6365
	08/08/2024 14:28:32	SP - SÃO SIMÃO - Próx. Rodovia Anhanguera	Parada do Veículo		Alerta de Software	0	NÃO	-21,5535	-47,6365
	08/08/2024 14:26:32	SP - SÃO SIMÃO - Próx. Rodovia Anhanguera	A sirene está ligada		Status	0	NÃO	-21,5535	-47,6365
	08/08/2024 14:26:32	SP - SÃO SIMÃO - Próx. Rodovia Anhanguera	O veículo está bloqueado		Status	0	NÃO	-21,5535	-47,6365
	08/08/2024 14:26:32	SP - SÃO SIMÃO - Próx. Rodovia Anhanguera	A sirene está ligada		Alerta de Software	0	NÃO	-21,5535	-47,6365
	08/08/2024 14:26:32	SP - SÃO SIMÃO - Próx. Rodovia Anhanguera	Parada do Veículo		Alerta de Software	0	NÃO	-21,5535	-47,6365
	08/08/2024 14:24:32	SP - SÃO SIMÃO - Próx. Rodovia Anhanguera	A sirene está ligada		Status	0	NÃO	-21,5535	-47,6365
	08/08/2024 14:24:32	SP - SÃO SIMÃO - Próx. Rodovia Anhanguera	O veículo está bloqueado		Status	0	NÃO	-21,5535	-47,6365
	08/08/2024 14:24:32	SP - SÃO SIMÃO - Próx. Rodovia Anhanguera	A sirene está ligada		Alerta de Software	0	NÃO	-21,5535	-47,6365
	08/08/2024 14:24:32	SP - SÃO SIMÃO - Próx. Rodovia Anhanguera	Parada do Veículo		Alerta de Software	0	NÃO	-21,5535	-47,6365
	08/08/2024 14:22:32	SP - SÃO SIMÃO - Próx. Rodovia Anhanguera	A sirene está ligada		Status	0	NÃO	-21,5535	-47,6365
	08/08/2024 14:22:32	SP - SÃO SIMÃO - Próx. Rodovia Anhanguera	O veículo está bloqueado		Status	0	NÃO	-21,5535	-47,6365
	08/08/2024 14:22:32	SP - SÃO SIMÃO - Próx. Rodovia Anhanguera	A sirene está ligada		Alerta de Software	0	NÃO	-21,5535	-47,6365
	08/08/2024 14:22:32	SP - SÃO SIMÃO - Próx. Rodovia Anhanguera	Parada do Veículo		Alerta de Software	0	NÃO	-21,5535	-47,6365
	08/08/2024 14:20:32	SP - SÃO SIMÃO - Próx. Rodovia Anhanguera	A sirene está ligada		Status	0	NÃO	-21,5535	-47,6365
	08/08/2024 14:20:32	SP - SÃO SIMÃO - Próx. Rodovia Anhanguera	O veículo está bloqueado		Status	0	NÃO	-21,5535	-47,6365
	08/08/2024 14:20:32	SP - SÃO SIMÃO - Próx. Rodovia Anhanguera	A sirene está ligada		Alerta de Software	0	NÃO	-21,5535	-47,6365
	08/08/2024 14:20:32	SP - SÃO SIMÃO - Próx. Rodovia Anhanguera	Parada do Veículo		Alerta de Software	0	NÃO	-21,5535	-47,6365
	08/08/2024 14:18:32	SP - SÃO SIMÃO - Próx. Rodovia Anhanguera	A sirene está ligada		Status	0	NÃO	-21,5535	-47,6365
	08/08/2024 14:18:32	SP - SÃO SIMÃO - Próx. Rodovia Anhanguera	O veículo está bloqueado		Status	0	NÃO	-21,5535	-47,6365
	08/08/2024 14:18:32	SP - SÃO SIMÃO - Próx. Rodovia Anhanguera	A sirene está ligada		Alerta de Software	0	NÃO	-21,5535	-47,6365
	08/08/2024 14:18:32	SP - SÃO SIMÃO - Próx. Rodovia Anhanguera	Parada do Veículo		Alerta de Software	0	NÃO	-21,5535	-47,6365
	08/08/2024 14:18:32	SP - SÃO SIMÃO - Próx. Rodovia Anhanguera	Entrada em Área de Controle 'SP+MG+Rio - Raio 400Km'		Alerta de Software	0	NÃO	-21,5535	-47,6365
	08/08/2024 14:16:32	SP - SÃO SIMÃO - Próx. Rodovia Anhanguera	A sirene está ligada		Status	0	NÃO	-21,5535	-47,6365
	08/08/2024 14:16:32	SP - SÃO SIMÃO - Próx. Rodovia Anhanguera	O veículo está bloqueado		Status	0	NÃO	-21,5535	-47,6365
	08/08/2024 14:16:32	SP - SÃO SIMÃO - Próx. Rodovia Anhanguera	A sirene está ligada		Alerta de Software	0	NÃO	-21,5535	-47,6365
	08/08/2024 14:16:32	SP - SÃO SIMÃO - Próx. Rodovia Anhanguera	Parada do Veículo		Alerta de Software	0	NÃO	-21,5535	-47,6365
	08/08/2024 14:14:31	SP - SÃO SIMÃO - Próx. Rodovia Anhanguera	A sirene está ligada		Status	0	NÃO	-21,5535	-47,6365
	08/08/2024 14:14:31	SP - SÃO SIMÃO - Próx. Rodovia Anhanguera	O veículo está bloqueado		Status	0	NÃO	-21,5535	-47,6365
	08/08/2024 14:14:31	SP - SÃO SIMÃO - Próx. Rodovia Anhanguera	A sirene está ligada		Alerta de Software	0	NÃO	-21,5535	-47,6365
	08/08/2024 14:14:31	SP - SÃO SIMÃO - Próx. Rodovia Anhanguera	Parada do Veículo		Alerta de Software	0	NÃO	-21,5535	-47,6365
	08/08/2024 14:12:31	SP - SÃO SIMÃO - Próx. Rodovia Anhanguera	A sirene está ligada		Status	0	NÃO	-21,5535	-47,6365
	08/08/2024 14:12:31	SP - SÃO SIMÃO - Próx. Rodovia Anhanguera	O veículo está bloqueado		Status	0	NÃO	-21,5535	-47,6365
	08/08/2024 14:12:31	SP - SÃO SIMÃO - Próx. Rodovia Anhanguera	A sirene está ligada		Alerta de Software	0	NÃO	-21,5535	-47,6365

## RELATÓRIO ANALÍTICO POR VEÍCULO





Período: 08/08/2024 00:00:00 à 14/08/2024 23:59:59

Identificador: GJN9C33 SIMONE FH 2023

Placa: GJN9C33

- Legenda:**
-  Mensagens enviadas do Veículo (Veículo -> Central)
  -  Mensagens enviadas do Veículo (Controle de Jornada Cliente)
  -  Mensagens enviadas da Central (Central -> Veículo)






Sentido:	Data e Hora:	Localização:	Mensagem:	Modo Emergência	Tipo Mensagem:	Vel. (Km/h)	Log ?	Latitude	Longitude
	08/08/2024 14:12:31	SP - SÃO SIMÃO - Próx. Rodovia Anhanguera	Parada do Veículo		Alerta de Software	0	NÃO	-21,5535	-47,6365
	08/08/2024 14:10:31	SP - SÃO SIMÃO - Próx. Rodovia Anhanguera	A sirene está ligada		Status	0	NÃO	-21,5535	-47,6365
	08/08/2024 14:10:31	SP - SÃO SIMÃO - Próx. Rodovia Anhanguera	O veículo está bloqueado		Status	0	NÃO	-21,5535	-47,6365
	08/08/2024 14:10:31	SP - SÃO SIMÃO - Próx. Rodovia Anhanguera	A sirene está ligada		Alerta de Software	0	NÃO	-21,5535	-47,6365
	08/08/2024 14:10:31	SP - SÃO SIMÃO - Próx. Rodovia Anhanguera	Parada do Veículo		Alerta de Software	0	NÃO	-21,5535	-47,6365
	08/08/2024 14:08:31	SP - SÃO SIMÃO - Próx. Rodovia Anhanguera	A sirene está ligada		Status	0	NÃO	-21,5535	-47,6365
	08/08/2024 14:08:31	SP - SÃO SIMÃO - Próx. Rodovia Anhanguera	O veículo está bloqueado		Status	0	NÃO	-21,5535	-47,6365
	08/08/2024 14:08:31	SP - SÃO SIMÃO - Próx. Rodovia Anhanguera	A sirene está ligada		Alerta de Software	0	NÃO	-21,5535	-47,6365
	08/08/2024 14:08:31	SP - SÃO SIMÃO - Próx. Rodovia Anhanguera	Parada do Veículo		Alerta de Software	0	NÃO	-21,5535	-47,6365
	08/08/2024 14:06:31	SP - SÃO SIMÃO - Próx. Rodovia Anhanguera	A sirene está ligada		Status	0	NÃO	-21,5535	-47,6365
	08/08/2024 14:06:31	SP - SÃO SIMÃO - Próx. Rodovia Anhanguera	O veículo está bloqueado		Status	0	NÃO	-21,5535	-47,6365
	08/08/2024 14:06:31	SP - SÃO SIMÃO - Próx. Rodovia Anhanguera	A sirene está ligada		Alerta de Software	0	NÃO	-21,5535	-47,6365
	08/08/2024 14:06:31	SP - SÃO SIMÃO - Próx. Rodovia Anhanguera	Parada do Veículo		Alerta de Software	0	NÃO	-21,5535	-47,6365
	08/08/2024 14:04:31	SP - SÃO SIMÃO - Próx. Rodovia Anhanguera	A sirene está ligada		Status	0	NÃO	-21,5535	-47,6365
	08/08/2024 14:04:31	SP - SÃO SIMÃO - Próx. Rodovia Anhanguera	O veículo está bloqueado		Status	0	NÃO	-21,5535	-47,6365
	08/08/2024 14:04:31	SP - SÃO SIMÃO - Próx. Rodovia Anhanguera	A sirene está ligada		Alerta de Software	0	NÃO	-21,5535	-47,6365
	08/08/2024 14:04:31	SP - SÃO SIMÃO - Próx. Rodovia Anhanguera	Parada do Veículo		Alerta de Software	0	NÃO	-21,5535	-47,6365
	08/08/2024 14:02:31	SP - SÃO SIMÃO - Próx. Rodovia Anhanguera	A sirene está ligada		Status	0	NÃO	-21,5535	-47,6364
	08/08/2024 14:02:31	SP - SÃO SIMÃO - Próx. Rodovia Anhanguera	O veículo está bloqueado		Status	0	NÃO	-21,5535	-47,6364
	08/08/2024 14:02:31	SP - SÃO SIMÃO - Próx. Rodovia Anhanguera	A sirene está ligada		Alerta de Software	0	NÃO	-21,5535	-47,6364
	08/08/2024 14:02:31	SP - SÃO SIMÃO - Próx. Rodovia Anhanguera	Parada do Veículo		Alerta de Software	0	NÃO	-21,5535	-47,6364
	08/08/2024 14:00:31	SP - SÃO SIMÃO - Próx. Rodovia Anhanguera	A sirene está ligada		Status	0	NÃO	-21,5535	-47,6364
	08/08/2024 14:00:31	SP - SÃO SIMÃO - Próx. Rodovia Anhanguera	O veículo está bloqueado		Status	0	NÃO	-21,5535	-47,6364
	08/08/2024 14:00:31	SP - SÃO SIMÃO - Próx. Rodovia Anhanguera	A sirene está ligada		Alerta de Software	0	NÃO	-21,5535	-47,6364
	08/08/2024 14:00:31	SP - SÃO SIMÃO - Próx. Rodovia Anhanguera	Parada do Veículo		Alerta de Software	0	NÃO	-21,5535	-47,6364
	08/08/2024 13:58:31	SP - SÃO SIMÃO - Próx. Rodovia Anhanguera	A sirene está ligada		Status	0	NÃO	-21,5535	-47,6364
	08/08/2024 13:58:31	SP - SÃO SIMÃO - Próx. Rodovia Anhanguera	O veículo está bloqueado		Status	0	NÃO	-21,5535	-47,6364
	08/08/2024 13:58:31	SP - SÃO SIMÃO - Próx. Rodovia Anhanguera	A sirene está ligada		Alerta de Software	0	NÃO	-21,5535	-47,6364
	08/08/2024 13:58:31	SP - SÃO SIMÃO - Próx. Rodovia Anhanguera	Parada do Veículo		Alerta de Software	0	NÃO	-21,5535	-47,6364
	08/08/2024 13:56:57	SP - SÃO SIMÃO - Próx. Rodovia Anhanguera	Ignição desligada		Evento	0	NÃO	-21,5535	-47,6364
	08/08/2024 13:56:57	SP - SÃO SIMÃO - Próx. Rodovia Anhanguera	A sirene está ligada		Status	0	NÃO	-21,5535	-47,6364
	08/08/2024 13:56:57	SP - SÃO SIMÃO - Próx. Rodovia Anhanguera	O veículo está bloqueado		Status	0	NÃO	-21,5535	-47,6364
	08/08/2024 13:56:57	SP - SÃO SIMÃO - Próx. Rodovia Anhanguera	A sirene está ligada		Alerta de Software	0	NÃO	-21,5535	-47,6364
	08/08/2024 13:56:57	SP - SÃO SIMÃO - Próx. Rodovia Anhanguera	Parada do Veículo		Alerta de Software	0	NÃO	-21,5535	-47,6364
	08/08/2024 13:56:38	SP - SÃO SIMÃO - Próx. Rodovia Anhanguera	Ignição ligada		Evento	0	NÃO	-21,5535	-47,6364
	08/08/2024 13:56:38	SP - SÃO SIMÃO - Próx. Rodovia Anhanguera	A sirene está ligada		Status	0	NÃO	-21,5535	-47,6364
	08/08/2024 13:56:38	SP - SÃO SIMÃO - Próx. Rodovia Anhanguera	O veículo está bloqueado		Status	0	NÃO	-21,5535	-47,6364

## RELATÓRIO ANALÍTICO POR VEÍCULO




Período: 08/08/2024 00:00:00 à 14/08/2024 23:59:59

Identificador: GJN9C33 SIMONE FH 2023

Placa: GJN9C33

- Legenda:**
-  Mensagens enviadas do Veículo (Veículo -> Central)
  -  Mensagens enviadas do Veículo (Controle de Jornada Cliente)
  -  Mensagens enviadas da Central (Central -> Veículo)






Sentido:	Data e Hora:	Localização:	Mensagem:	Modo Emergência	Tipo Mensagem:	Vel. (Km/h)	Log ?	Latitude	Longitude
	08/08/2024 13:56:38	SP - SÃO SIMÃO - Próx. Rodovia Anhanguera	A sirene está ligada		Alerta de Software	0	NÃO	-21,5535	-47,6364
	08/08/2024 13:56:38	SP - SÃO SIMÃO - Próx. Rodovia Anhanguera	Parada do Veículo		Alerta de Software	0	NÃO	-21,5535	-47,6364
	08/08/2024 13:56:31	SP - SÃO SIMÃO - Próx. Rodovia Anhanguera	A sirene está ligada		Status	0	NÃO	-21,5535	-47,6364
	08/08/2024 13:56:31	SP - SÃO SIMÃO - Próx. Rodovia Anhanguera	O veículo está bloqueado		Status	0	NÃO	-21,5535	-47,6364
	08/08/2024 13:56:31	SP - SÃO SIMÃO - Próx. Rodovia Anhanguera	A sirene está ligada		Alerta de Software	0	NÃO	-21,5535	-47,6364
	08/08/2024 13:56:31	SP - SÃO SIMÃO - Próx. Rodovia Anhanguera	Parada do Veículo		Alerta de Software	0	NÃO	-21,5535	-47,6364
	08/08/2024 13:56:17	SP - SÃO SIMÃO - Próx. Rodovia Anhanguera	Porta do Motorista aberta		Evento	0	NÃO	-21,5535	-47,6364
	08/08/2024 13:56:17	SP - SÃO SIMÃO - Próx. Rodovia Anhanguera	A sirene está ligada		Status	0	NÃO	-21,5535	-47,6364
	08/08/2024 13:56:17	SP - SÃO SIMÃO - Próx. Rodovia Anhanguera	O veículo está bloqueado		Status	0	NÃO	-21,5535	-47,6364
	08/08/2024 13:56:17	SP - SÃO SIMÃO - Próx. Rodovia Anhanguera	A sirene está ligada		Alerta de Software	0	NÃO	-21,5535	-47,6364
	08/08/2024 13:56:17	SP - SÃO SIMÃO - Próx. Rodovia Anhanguera	Parada do Veículo		Alerta de Software	0	NÃO	-21,5535	-47,6364
	08/08/2024 13:54:31	SP - SÃO SIMÃO - Próx. Rodovia Anhanguera	A sirene está ligada		Status	0	NÃO	-21,5535	-47,6364
	08/08/2024 13:54:31	SP - SÃO SIMÃO - Próx. Rodovia Anhanguera	O veículo está bloqueado		Status	0	NÃO	-21,5535	-47,6364
	08/08/2024 13:54:31	SP - SÃO SIMÃO - Próx. Rodovia Anhanguera	A sirene está ligada		Alerta de Software	0	NÃO	-21,5535	-47,6364
	08/08/2024 13:54:31	SP - SÃO SIMÃO - Próx. Rodovia Anhanguera	Parada do Veículo		Alerta de Software	0	NÃO	-21,5535	-47,6364
	08/08/2024 13:52:31	SP - SÃO SIMÃO - Próx. Rodovia Anhanguera	A sirene está ligada		Status	0	NÃO	-21,5535	-47,6364
	08/08/2024 13:52:31	SP - SÃO SIMÃO - Próx. Rodovia Anhanguera	O veículo está bloqueado		Status	0	NÃO	-21,5535	-47,6364
	08/08/2024 13:52:31	SP - SÃO SIMÃO - Próx. Rodovia Anhanguera	A sirene está ligada		Alerta de Software	0	NÃO	-21,5535	-47,6364
	08/08/2024 13:52:31	SP - SÃO SIMÃO - Próx. Rodovia Anhanguera	Parada do Veículo		Alerta de Software	0	NÃO	-21,5535	-47,6364
	08/08/2024 13:50:31	SP - SÃO SIMÃO - Próx. Rodovia Anhanguera	A sirene está ligada		Status	0	NÃO	-21,5535	-47,6364
	08/08/2024 13:50:31	SP - SÃO SIMÃO - Próx. Rodovia Anhanguera	O veículo está bloqueado		Status	0	NÃO	-21,5535	-47,6364
	08/08/2024 13:50:31	SP - SÃO SIMÃO - Próx. Rodovia Anhanguera	A sirene está ligada		Alerta de Software	0	NÃO	-21,5535	-47,6364
	08/08/2024 13:50:31	SP - SÃO SIMÃO - Próx. Rodovia Anhanguera	Parada do Veículo		Alerta de Software	0	NÃO	-21,5535	-47,6364
	08/08/2024 13:48:31	SP - SÃO SIMÃO - Próx. Rodovia Anhanguera	A sirene está ligada		Status	0	NÃO	-21,5535	-47,6364
	08/08/2024 13:48:31	SP - SÃO SIMÃO - Próx. Rodovia Anhanguera	O veículo está bloqueado		Status	0	NÃO	-21,5535	-47,6364
	08/08/2024 13:48:31	SP - SÃO SIMÃO - Próx. Rodovia Anhanguera	A sirene está ligada		Alerta de Software	0	NÃO	-21,5535	-47,6364
	08/08/2024 13:48:31	SP - SÃO SIMÃO - Próx. Rodovia Anhanguera	Parada do Veículo		Alerta de Software	0	NÃO	-21,5535	-47,6364
	08/08/2024 13:46:31	SP - SÃO SIMÃO - Próx. Rodovia Anhanguera	A sirene está ligada		Status	0	NÃO	-21,5535	-47,6364
	08/08/2024 13:46:31	SP - SÃO SIMÃO - Próx. Rodovia Anhanguera	O veículo está bloqueado		Status	0	NÃO	-21,5535	-47,6364
	08/08/2024 13:46:31	SP - SÃO SIMÃO - Próx. Rodovia Anhanguera	A sirene está ligada		Alerta de Software	0	NÃO	-21,5535	-47,6364
	08/08/2024 13:46:31	SP - SÃO SIMÃO - Próx. Rodovia Anhanguera	Parada do Veículo		Alerta de Software	0	NÃO	-21,5535	-47,6364
	08/08/2024 13:44:31	SP - SÃO SIMÃO - Próx. Rodovia Anhanguera	A sirene está ligada		Status	0	NÃO	-21,5535	-47,6364
	08/08/2024 13:44:31	SP - SÃO SIMÃO - Próx. Rodovia Anhanguera	O veículo está bloqueado		Status	0	NÃO	-21,5535	-47,6364
	08/08/2024 13:44:31	SP - SÃO SIMÃO - Próx. Rodovia Anhanguera	A sirene está ligada		Alerta de Software	0	NÃO	-21,5535	-47,6364
	08/08/2024 13:44:31	SP - SÃO SIMÃO - Próx. Rodovia Anhanguera	Parada do Veículo		Alerta de Software	0	NÃO	-21,5535	-47,6364
	08/08/2024 13:42:31	SP - SÃO SIMÃO - Próx. Rodovia Anhanguera	A sirene está ligada		Status	0	NÃO	-21,5535	-47,6364
	08/08/2024 13:42:31	SP - SÃO SIMÃO - Próx. Rodovia Anhanguera	O veículo está bloqueado		Status	0	NÃO	-21,5535	-47,6364

## RELATÓRIO ANALÍTICO POR VEÍCULO






































Período: 08/08/2024 00:00:00 à 14/08/2024 23:59:59

Identificador: GJN9C33 SIMONE FH 2023

Placa: GJN9C33

- Legenda:**
-  Mensagens enviadas do Veículo (Veículo -> Central)
  -  Mensagens enviadas do Veículo (Controle de Jornada Cliente)
  -  Mensagens enviadas da Central (Central -> Veículo)



Sentido:	Data e Hora:	Localização:	Mensagem:	Modo Emergência	Tipo Mensagem:	Vel. (Km/h)	Log ?	Latitude	Longitude
	08/08/2024 13:42:31	SP - SÃO SIMÃO - Próx. Rodovia Anhanguera	A sirene está ligada		Alerta de Software	0	NÃO	-21,5535	-47,6364
	08/08/2024 13:42:31	SP - SÃO SIMÃO - Próx. Rodovia Anhanguera	Parada do Veículo		Alerta de Software	0	NÃO	-21,5535	-47,6364
	08/08/2024 13:40:31	SP - SÃO SIMÃO - Próx. Rodovia Anhanguera	A sirene está ligada		Status	0	NÃO	-21,5535	-47,6364
	08/08/2024 13:40:31	SP - SÃO SIMÃO - Próx. Rodovia Anhanguera	O veículo está bloqueado		Status	0	NÃO	-21,5535	-47,6364
	08/08/2024 13:40:31	SP - SÃO SIMÃO - Próx. Rodovia Anhanguera	A sirene está ligada		Alerta de Software	0	NÃO	-21,5535	-47,6364
	08/08/2024 13:40:31	SP - SÃO SIMÃO - Próx. Rodovia Anhanguera	Parada do Veículo		Alerta de Software	0	NÃO	-21,5535	-47,6364
	08/08/2024 13:38:38	SP - SÃO SIMÃO - Próx. Rodovia Anhanguera	Porta do Motorista aberta		Status	0	NÃO	-21,5535	-47,6364
	08/08/2024 13:38:38	SP - SÃO SIMÃO - Próx. Rodovia Anhanguera	Ignição desligada		Evento	0	NÃO	-21,5535	-47,6364
	08/08/2024 13:38:38	SP - SÃO SIMÃO - Próx. Rodovia Anhanguera	A sirene está ligada		Status	0	NÃO	-21,5535	-47,6364
	08/08/2024 13:38:38	SP - SÃO SIMÃO - Próx. Rodovia Anhanguera	O veículo está bloqueado		Status	0	NÃO	-21,5535	-47,6364
	08/08/2024 13:38:38	SP - SÃO SIMÃO - Próx. Rodovia Anhanguera	A sirene está ligada		Alerta de Software	0	NÃO	-21,5535	-47,6364
	08/08/2024 13:38:38	SP - SÃO SIMÃO - Próx. Rodovia Anhanguera	Parada do Veículo		Alerta de Software	0	NÃO	-21,5535	-47,6364
	08/08/2024 13:38:31	SP - SÃO SIMÃO - Próx. Rodovia Anhanguera	Porta do Motorista aberta		Status	0	NÃO	-21,5535	-47,6364
	08/08/2024 13:38:31	SP - SÃO SIMÃO - Próx. Rodovia Anhanguera	Ignição ligada		Status	0	NÃO	-21,5535	-47,6364
	08/08/2024 13:38:31	SP - SÃO SIMÃO - Próx. Rodovia Anhanguera	A sirene está ligada		Status	0	NÃO	-21,5535	-47,6364
	08/08/2024 13:38:31	SP - SÃO SIMÃO - Próx. Rodovia Anhanguera	O veículo está bloqueado		Status	0	NÃO	-21,5535	-47,6364
	08/08/2024 13:38:31	SP - SÃO SIMÃO - Próx. Rodovia Anhanguera	A sirene está ligada		Alerta de Software	0	NÃO	-21,5535	-47,6364
	08/08/2024 13:38:31	SP - SÃO SIMÃO - Próx. Rodovia Anhanguera	Parada do Veículo		Alerta de Software	0	NÃO	-21,5535	-47,6364
	08/08/2024 13:38:28	SP - SÃO SIMÃO - Próx. Rodovia Anhanguera	Porta do Motorista aberta		Evento	0	NÃO	-21,5535	-47,6364
	08/08/2024 13:38:28	SP - SÃO SIMÃO - Próx. Rodovia Anhanguera	Ignição ligada		Status	0	NÃO	-21,5535	-47,6364
	08/08/2024 13:38:28	SP - SÃO SIMÃO - Próx. Rodovia Anhanguera	A sirene está ligada		Status	0	NÃO	-21,5535	-47,6364
	08/08/2024 13:38:28	SP - SÃO SIMÃO - Próx. Rodovia Anhanguera	O veículo está bloqueado		Status	0	NÃO	-21,5535	-47,6364
	08/08/2024 13:36:33	SP - SÃO SIMÃO - Próx. Rodovia Anhanguera	Ignição ligada		Evento	0	NÃO	-21,5542	-47,6366
	08/08/2024 13:36:33	SP - SÃO SIMÃO - Próx. Rodovia Anhanguera	Veículo na Chuva		Status	0	NÃO	-21,5542	-47,6366
	08/08/2024 13:36:33	SP - SÃO SIMÃO - Próx. Rodovia Anhanguera	A sirene está ligada		Status	0	NÃO	-21,5542	-47,6366
	08/08/2024 13:36:33	SP - SÃO SIMÃO - Próx. Rodovia Anhanguera	O veículo está bloqueado		Status	0	NÃO	-21,5542	-47,6366
	08/08/2024 13:36:33	SP - SÃO SIMÃO - Próx. Rodovia Anhanguera	A sirene está ligada		Alerta de Software	0	NÃO	-21,5542	-47,6366
	08/08/2024 13:36:33	SP - SÃO SIMÃO - Próx. Rodovia Anhanguera	Parada do Veículo		Alerta de Software	0	NÃO	-21,5542	-47,6366
	08/08/2024 13:36:31	SP - SÃO SIMÃO - Próx. Rodovia Anhanguera	Porta do Motorista aberta		Status	0	NÃO	-21,5542	-47,6366
	08/08/2024 13:36:31	SP - SÃO SIMÃO - Próx. Rodovia Anhanguera	Veículo na Chuva		Status	0	NÃO	-21,5542	-47,6366
	08/08/2024 13:36:31	SP - SÃO SIMÃO - Próx. Rodovia Anhanguera	A sirene está ligada		Status	0	NÃO	-21,5542	-47,6366
	08/08/2024 13:36:31	SP - SÃO SIMÃO - Próx. Rodovia Anhanguera	O veículo está bloqueado		Status	0	NÃO	-21,5542	-47,6366
	08/08/2024 13:36:23	SP - SÃO SIMÃO - Próx. Rodovia Anhanguera	Porta do Motorista aberta		Evento	0	NÃO	-21,5542	-47,6366
	08/08/2024 13:36:23	SP - SÃO SIMÃO - Próx. Rodovia Anhanguera	A sirene está ligada		Status	0	NÃO	-21,5542	-47,6366
	08/08/2024 13:36:23	SP - SÃO SIMÃO - Próx. Rodovia Anhanguera	O veículo está bloqueado		Status	0	NÃO	-21,5542	-47,6366
	08/08/2024 13:36:23	SP - SÃO SIMÃO - Próx. Rodovia Anhanguera	A sirene está ligada		Alerta de Software	0	NÃO	-21,5542	-47,6366
	08/08/2024 13:36:23	SP - SÃO SIMÃO - Próx. Rodovia Anhanguera	Parada do Veículo		Alerta de Software	0	NÃO	-21,5542	-47,6366

RELATÓRIO ANALÍTICO POR VEÍCULO

Período: 08/08/2024 00:00:00 à 14/08/2024 23:59:59

Identificador: GJN9C33 SIMONE FH 2023

Placa: GJN9C33

Legenda:

Mensagens enviadas do Veículo (Veículo -> Central)

Mensagens enviadas do Veículo (Controle de Jornada Cliente)

Mensagens enviadas da Central (Central -> Veículo)






Sentido:	Data e Hora:	Localização:	Mensagem:	Modo Emergência	Tipo Mensagem:	Vel. (Km/h)	Log ?	Latitude	Longitude
	08/08/2024 13:34:31	SP - SÃO SIMÃO - Próx. Rodovia Anhanguera	A sirene está ligada		Status	0	NÃO	-21,5542	-47,6366
	08/08/2024 13:34:31	SP - SÃO SIMÃO - Próx. Rodovia Anhanguera	O veículo está bloqueado		Status	0	NÃO	-21,5542	-47,6366
	08/08/2024 13:34:31	SP - SÃO SIMÃO - Próx. Rodovia Anhanguera	A sirene está ligada		Alerta de Software	0	NÃO	-21,5542	-47,6366
	08/08/2024 13:34:31	SP - SÃO SIMÃO - Próx. Rodovia Anhanguera	Parada do Veículo		Alerta de Software	0	NÃO	-21,5542	-47,6366
	08/08/2024 13:34:31	SP - SÃO SIMÃO - Próx. Rodovia Anhanguera	Entrada em Área de Controle 'SP+MG+Rio - Raio 400Km'		Alerta de Software	0	NÃO	-21,5542	-47,6366
	08/08/2024 13:33:19	MENSAGEM ENVIADA PELA CENTRAL   Enviada por: integração	Ligar Bloqueio		Comando		-		
	08/08/2024 13:33:19	MENSAGEM ENVIADA PELA CENTRAL   Enviada por: integração	MENSAGEM IIVRE:VEICULO BLOQUEADO		Macro		-		
	08/08/2024 13:32:31	SP - SÃO SIMÃO - Próx. Rodovia Anhanguera	A sirene está ligada		Status	0	NÃO	-21,5542	-47,6366
	08/08/2024 13:32:31	SP - SÃO SIMÃO - Próx. Rodovia Anhanguera	O veículo está bloqueado		Status	0	NÃO	-21,5542	-47,6366
	08/08/2024 13:32:31	SP - SÃO SIMÃO - Próx. Rodovia Anhanguera	A sirene está ligada		Alerta de Software	0	NÃO	-21,5542	-47,6366
	08/08/2024 13:32:31	SP - SÃO SIMÃO - Próx. Rodovia Anhanguera	Parada do Veículo		Alerta de Software	0	NÃO	-21,5542	-47,6366
	08/08/2024 13:32:31	SP - SÃO SIMÃO - Próx. Rodovia Anhanguera	Entrada em Área de Controle 'SP+MG+Rio - Raio 400Km'		Alerta de Software	0	NÃO	-21,5542	-47,6366
	08/08/2024 13:30:58	SP - SÃO SIMÃO - Próx. Rodovia Anhanguera	Porta do Motorista aberta		Status	0	NÃO	-21,5542	-47,6366
	08/08/2024 13:30:58	SP - SÃO SIMÃO - Próx. Rodovia Anhanguera	Ignição desligada		Evento	0	NÃO	-21,5542	-47,6366
	08/08/2024 13:30:58	SP - SÃO SIMÃO - Próx. Rodovia Anhanguera	A sirene está ligada		Status	0	NÃO	-21,5542	-47,6366
	08/08/2024 13:30:58	SP - SÃO SIMÃO - Próx. Rodovia Anhanguera	O veículo está bloqueado		Status	0	NÃO	-21,5542	-47,6366
	08/08/2024 13:30:58	SP - SÃO SIMÃO - Próx. Rodovia Anhanguera	A sirene está ligada		Alerta de Software	0	NÃO	-21,5542	-47,6366
	08/08/2024 13:30:58	SP - SÃO SIMÃO - Próx. Rodovia Anhanguera	Parada do Veículo		Alerta de Software	0	NÃO	-21,5542	-47,6366
	08/08/2024 13:30:52	SP - SÃO SIMÃO - Próx. Rodovia Anhanguera	Porta do Motorista aberta		Evento	0	NÃO	-21,5542	-47,6366
	08/08/2024 13:30:52	SP - SÃO SIMÃO - Próx. Rodovia Anhanguera	Ignição ligada		Status	0	NÃO	-21,5542	-47,6366
	08/08/2024 13:30:52	SP - SÃO SIMÃO - Próx. Rodovia Anhanguera	A sirene está ligada		Status	0	NÃO	-21,5542	-47,6366
	08/08/2024 13:30:52	SP - SÃO SIMÃO - Próx. Rodovia Anhanguera	O veículo está bloqueado		Status	0	NÃO	-21,5542	-47,6366
	08/08/2024 13:30:52	SP - SÃO SIMÃO - Próx. Rodovia Anhanguera	A sirene está ligada		Alerta de Software	0	NÃO	-21,5542	-47,6366
	08/08/2024 13:30:52	SP - SÃO SIMÃO - Próx. Rodovia Anhanguera	Parada do Veículo		Alerta de Software	0	NÃO	-21,5542	-47,6366
	08/08/2024 13:30:31	SP - SÃO SIMÃO - Próx. Rodovia Anhanguera	Ignição ligada		Status	0	NÃO	-21,5542	-47,6366
	08/08/2024 13:30:31	SP - SÃO SIMÃO - Próx. Rodovia Anhanguera	A sirene está ligada		Status	0	NÃO	-21,5542	-47,6366
	08/08/2024 13:30:31	SP - SÃO SIMÃO - Próx. Rodovia Anhanguera	O veículo está bloqueado		Status	0	NÃO	-21,5542	-47,6366
	08/08/2024 13:30:31	SP - SÃO SIMÃO - Próx. Rodovia Anhanguera	A sirene está ligada		Alerta de Software	0	NÃO	-21,5542	-47,6366
	08/08/2024 13:30:31	SP - SÃO SIMÃO - Próx. Rodovia Anhanguera	Parada do Veículo		Alerta de Software	0	NÃO	-21,5542	-47,6366
	08/08/2024 13:30:27	SP - SÃO SIMÃO - Próx. Rodovia Anhanguera	05 PARADA PARA ALIMENTACAO 05 PARADA PARA ALIMENTACAO: LOCAL: KM: PREVISAO DE REINICIO DATA: HORA:		Macro		NÃO	-21,5542	-47,6366
	08/08/2024 13:28:31	SP - SÃO SIMÃO - Rodovia Anhanguera	Ignição ligada		Status	57	NÃO	-21,5628	-47,6340
	08/08/2024 13:28:31	SP - SÃO SIMÃO - Rodovia Anhanguera	A sirene está ligada		Status	57	NÃO	-21,5628	-47,6340
	08/08/2024 13:28:31	SP - SÃO SIMÃO - Rodovia Anhanguera	A sirene está ligada		Alerta de Software	57	NÃO	-21,5628	-47,6340







































RELATÓRIO ANALÍTICO POR VEÍCULO

Período: 08/08/2024 00:00:00 à 14/08/2024 23:59:59  
Identificador: GJN9C33 SIMONE FH 2023  
Placa: GJN9C33




- Legenda:**
-  Mensagens enviadas do Veículo (Veículo -> Central)
  -  Mensagens enviadas do Veículo (Controle de Jornada Cliente)
  -  Mensagens enviadas da Central (Central -> Veículo)





































Sentido:	Data e Hora:	Localização:	Mensagem:	Modo Emergência	Tipo Mensagem:	Vel. (Km/h)	Log ?	Latitude	Longitude
	08/08/2024 13:26:31	SP - SÃO SIMÃO - Rodovia Anhanguera	Ignição ligada		Status	75	NÃO	-21,5766	-47,6291
	08/08/2024 13:26:31	SP - SÃO SIMÃO - Rodovia Anhanguera	A sirene está ligada		Status	75	NÃO	-21,5766	-47,6291
	08/08/2024 13:26:31	SP - SÃO SIMÃO - Rodovia Anhanguera	A sirene está ligada		Alerta de Software	75	NÃO	-21,5766	-47,6291
	08/08/2024 13:26:31	SP - SÃO SIMÃO - Rodovia Anhanguera	Entrada em Área de Controle 'SP+MG+Rio - Raio 400Km'		Alerta de Software	75	NÃO	-21,5766	-47,6291
	08/08/2024 13:24:31	SP - SANTA RITA DO PASSA QUATRO - Rodovia Anhanguera	Ignição ligada		Status	76	NÃO	-21,5974	-47,6219
	08/08/2024 13:24:31	SP - SANTA RITA DO PASSA QUATRO - Rodovia Anhanguera	A sirene está ligada		Status	76	NÃO	-21,5974	-47,6219
	08/08/2024 13:24:31	SP - SANTA RITA DO PASSA QUATRO - Rodovia Anhanguera	A sirene está ligada		Alerta de Software	76	NÃO	-21,5974	-47,6219
	08/08/2024 13:22:31	SP - SANTA RITA DO PASSA QUATRO - Rodovia Anhanguera	Ignição ligada		Status	63	NÃO	-21,6195	-47,6153
	08/08/2024 13:22:31	SP - SANTA RITA DO PASSA QUATRO - Rodovia Anhanguera	A sirene está ligada		Status	63	NÃO	-21,6195	-47,6153
	08/08/2024 13:22:31	SP - SANTA RITA DO PASSA QUATRO - Rodovia Anhanguera	A sirene está ligada		Alerta de Software	63	NÃO	-21,6195	-47,6153
	08/08/2024 13:20:31	SP - SANTA RITA DO PASSA QUATRO - Rodovia Anhanguera	Ignição ligada		Status	79	NÃO	-21,6416	-47,6117
	08/08/2024 13:20:31	SP - SANTA RITA DO PASSA QUATRO - Rodovia Anhanguera	A sirene está ligada		Status	79	NÃO	-21,6416	-47,6117
	08/08/2024 13:20:31	SP - SANTA RITA DO PASSA QUATRO - Rodovia Anhanguera	A sirene está ligada		Alerta de Software	79	NÃO	-21,6416	-47,6117
	08/08/2024 13:18:31	SP - SANTA RITA DO PASSA QUATRO - Próx. Rodovia Anhanguera	Ignição ligada		Status	67	NÃO	-21,6608	-47,6084
	08/08/2024 13:18:31	SP - SANTA RITA DO PASSA QUATRO - Próx. Rodovia Anhanguera	A sirene está ligada		Status	67	NÃO	-21,6608	-47,6084
	08/08/2024 13:18:31	SP - SANTA RITA DO PASSA QUATRO - Próx. Rodovia Anhanguera	A sirene está ligada		Alerta de Software	67	NÃO	-21,6608	-47,6084
	08/08/2024 13:16:31	SP - SANTA RITA DO PASSA QUATRO - Rodovia Anhanguera	Ignição ligada		Status	74	NÃO	-21,6829	-47,6023
	08/08/2024 13:16:31	SP - SANTA RITA DO PASSA QUATRO - Rodovia Anhanguera	A sirene está ligada		Status	74	NÃO	-21,6829	-47,6023
	08/08/2024 13:16:31	SP - SANTA RITA DO PASSA QUATRO - Rodovia Anhanguera	A sirene está ligada		Alerta de Software	74	NÃO	-21,6829	-47,6023
	08/08/2024 13:14:31	SP - SANTA RITA DO PASSA QUATRO - Rodovia Anhanguera	Ignição ligada		Status	35	NÃO	-21,7004	-47,5959
	08/08/2024 13:14:31	SP - SANTA RITA DO PASSA QUATRO - Rodovia Anhanguera	A sirene está ligada		Status	35	NÃO	-21,7004	-47,5959
	08/08/2024 13:14:31	SP - SANTA RITA DO PASSA QUATRO - Rodovia Anhanguera	A sirene está ligada		Alerta de Software	35	NÃO	-21,7004	-47,5959
	08/08/2024 13:12:31	SP - SANTA RITA DO PASSA QUATRO - Rodovia Anhanguera	Ignição ligada		Status	40	NÃO	-21,7103	-47,5922
	08/08/2024 13:12:31	SP - SANTA RITA DO PASSA QUATRO - Rodovia Anhanguera	A sirene está ligada		Status	40	NÃO	-21,7103	-47,5922
	08/08/2024 13:12:31	SP - SANTA RITA DO PASSA QUATRO - Rodovia Anhanguera	A sirene está ligada		Alerta de Software	40	NÃO	-21,7103	-47,5922
	08/08/2024 13:10:31	SP - SANTA RITA DO PASSA QUATRO - Rodovia Anhanguera	Ignição ligada		Status	32	NÃO	-21,7195	-47,5889
	08/08/2024 13:10:31	SP - SANTA RITA DO PASSA QUATRO - Rodovia Anhanguera	A sirene está ligada		Status	32	NÃO	-21,7195	-47,5889
	08/08/2024 13:10:31	SP - SANTA RITA DO PASSA QUATRO - Rodovia Anhanguera	A sirene está ligada		Alerta de Software	32	NÃO	-21,7195	-47,5889
	08/08/2024 13:08:31	SP - SANTA RITA DO PASSA QUATRO - Rodovia Anhanguera	Ignição ligada		Status	57	NÃO	-21,7299	-47,5851
	08/08/2024 13:08:31	SP - SANTA RITA DO PASSA QUATRO - Rodovia Anhanguera	A sirene está ligada		Status	57	NÃO	-21,7299	-47,5851
	08/08/2024 13:08:31	SP - SANTA RITA DO PASSA QUATRO - Rodovia Anhanguera	A sirene está ligada		Alerta de Software	57	NÃO	-21,7299	-47,5851
	08/08/2024 13:06:31	SP - SANTA RITA DO PASSA QUATRO - Rodovia Anhanguera	Ignição ligada		Status	72	NÃO	-21,7477	-47,5731
	08/08/2024 13:06:31	SP - SANTA RITA DO PASSA QUATRO - Rodovia Anhanguera	A sirene está ligada		Status	72	NÃO	-21,7477	-47,5731
	08/08/2024 13:06:31	SP - SANTA RITA DO PASSA QUATRO - Rodovia Anhanguera	A sirene está ligada		Alerta de Software	72	NÃO	-21,7477	-47,5731
	08/08/2024 13:04:31	SP - SANTA RITA DO PASSA QUATRO - Rodovia Anhanguera	Ignição ligada		Status	50	NÃO	-21,7603	-47,5582
	08/08/2024 13:04:31	SP - SANTA RITA DO PASSA QUATRO - Rodovia Anhanguera	A sirene está ligada		Status	50	NÃO	-21,7603	-47,5582

RELATÓRIO ANALÍTICO POR VEÍCULO

Período: 08/08/2024 00:00:00 à 14/08/2024 23:59:59  
Identificador: GJN9C33 SIMONE FH 2023  
Placa: GJN9C33




- Legenda:**
-  Mensagens enviadas do Veículo (Veículo -> Central)
  -  Mensagens enviadas do Veículo (Controle de Jornada Cliente)
  -  Mensagens enviadas da Central (Central -> Veículo)






































Sentido:	Data e Hora:	Localização:	Mensagem:	Modo Emergência	Tipo Mensagem:	Vel. (Km/h)	Log ?	Latitude	Longitude
	08/08/2024 13:04:31	SP - SANTA RITA DO PASSA QUATRO - Rodovia Anhanguera	A sirene está ligada		Alerta de Software	50	NÃO	-21,7603	-47,5582
	08/08/2024 13:03:25	SP - SANTA RITA DO PASSA QUATRO - Rodovia Anhanguera	Cobertura de câmera ou motorista não detectado		Evento	22	NÃO	-21,7656	-47,5513
	08/08/2024 13:03:25	SP - SANTA RITA DO PASSA QUATRO - Rodovia Anhanguera	A sirene está ligada		Alerta de Software	22	NÃO	-21,7656	-47,5513
	08/08/2024 13:02:31	SP - SANTA RITA DO PASSA QUATRO - Rodovia Anhanguera	Ignição ligada		Status	0	NÃO	-21,7663	-47,5505
	08/08/2024 13:02:31	SP - SANTA RITA DO PASSA QUATRO - Rodovia Anhanguera	A sirene está ligada		Status	0	NÃO	-21,7663	-47,5505
	08/08/2024 13:02:31	SP - SANTA RITA DO PASSA QUATRO - Rodovia Anhanguera	A sirene está ligada		Alerta de Software	0	NÃO	-21,7663	-47,5505
	08/08/2024 13:02:31	SP - SANTA RITA DO PASSA QUATRO - Rodovia Anhanguera	Parada do Veículo		Alerta de Software	0	NÃO	-21,7663	-47,5505
	08/08/2024 13:01:24	MENSAGEM ENVIADA PELA CENTRAL   Enviada por: integração	Desligar Bloqueio		Comando		-		
	08/08/2024 13:00:31	SP - SANTA RITA DO PASSA QUATRO - Próx. Rodovia Anhanguera	Ignição ligada		Status	0	NÃO	-21,7663	-47,5504
	08/08/2024 13:00:31	SP - SANTA RITA DO PASSA QUATRO - Próx. Rodovia Anhanguera	A sirene está ligada		Status	0	NÃO	-21,7663	-47,5504
	08/08/2024 13:00:31	SP - SANTA RITA DO PASSA QUATRO - Próx. Rodovia Anhanguera	O veículo está bloqueado		Status	0	NÃO	-21,7663	-47,5504
	08/08/2024 13:00:31	SP - SANTA RITA DO PASSA QUATRO - Próx. Rodovia Anhanguera	A sirene está ligada		Alerta de Software	0	NÃO	-21,7663	-47,5504
	08/08/2024 13:00:31	SP - SANTA RITA DO PASSA QUATRO - Próx. Rodovia Anhanguera	Parada do Veículo		Alerta de Software	0	NÃO	-21,7663	-47,5504
	08/08/2024 12:58:31	SP - SANTA RITA DO PASSA QUATRO - Rodovia Anhanguera	Ignição ligada		Status	0	NÃO	-21,7663	-47,5505
	08/08/2024 12:58:31	SP - SANTA RITA DO PASSA QUATRO - Rodovia Anhanguera	A sirene está ligada		Status	0	NÃO	-21,7663	-47,5505
	08/08/2024 12:58:31	SP - SANTA RITA DO PASSA QUATRO - Rodovia Anhanguera	O veículo está bloqueado		Status	0	NÃO	-21,7663	-47,5505
	08/08/2024 12:58:31	SP - SANTA RITA DO PASSA QUATRO - Rodovia Anhanguera	A sirene está ligada		Alerta de Software	0	NÃO	-21,7663	-47,5505
	08/08/2024 12:58:31	SP - SANTA RITA DO PASSA QUATRO - Rodovia Anhanguera	Parada do Veículo		Alerta de Software	0	NÃO	-21,7663	-47,5505
	08/08/2024 12:57:31	MENSAGEM ENVIADA PELA CENTRAL   Enviada por: integração	Ligar Sirene		Comando		-		
	08/08/2024 12:57:31	MENSAGEM ENVIADA PELA CENTRAL   Enviada por: integração	Desligar Sirene		Comando		-		
	08/08/2024 12:56:31	SP - SANTA RITA DO PASSA QUATRO - Rodovia Anhanguera	Ignição ligada		Status	0	NÃO	-21,7664	-47,5505
	08/08/2024 12:56:31	SP - SANTA RITA DO PASSA QUATRO - Rodovia Anhanguera	O veículo está bloqueado		Status	0	NÃO	-21,7664	-47,5505
	08/08/2024 12:56:31	SP - SANTA RITA DO PASSA QUATRO - Rodovia Anhanguera	Parada do Veículo		Alerta de Software	0	NÃO	-21,7664	-47,5505
	08/08/2024 12:55:54	SP - SANTA RITA DO PASSA QUATRO - Rodovia Anhanguera	Ignição ligada		Evento	0	NÃO	-21,7664	-47,5505
	08/08/2024 12:55:54	SP - SANTA RITA DO PASSA QUATRO - Rodovia Anhanguera	O veículo está bloqueado		Status	0	NÃO	-21,7664	-47,5505
	08/08/2024 12:55:54	SP - SANTA RITA DO PASSA QUATRO - Rodovia Anhanguera	Parada do Veículo		Alerta de Software	0	NÃO	-21,7664	-47,5505
	08/08/2024 12:55:04	MENSAGEM ENVIADA PELA CENTRAL   Enviada por: integração	Ligar Bloqueio		Comando		-		
	08/08/2024 12:54:31	SP - SANTA RITA DO PASSA QUATRO - Rodovia Anhanguera	O veículo está bloqueado		Status	0	NÃO	-21,7664	-47,5505
	08/08/2024 12:54:31	SP - SANTA RITA DO PASSA QUATRO - Rodovia Anhanguera	Parada do Veículo		Alerta de Software	0	NÃO	-21,7664	-47,5505
	08/08/2024 12:52:31	SP - SANTA RITA DO PASSA QUATRO - Rodovia Anhanguera	O veículo está bloqueado		Status	0	NÃO	-21,7664	-47,5505
	08/08/2024 12:52:31	SP - SANTA RITA DO PASSA QUATRO - Rodovia Anhanguera	Parada do Veículo		Alerta de Software	0	NÃO	-21,7664	-47,5505
	08/08/2024 12:50:31	SP - SANTA RITA DO PASSA QUATRO - Rodovia Anhanguera	O veículo está bloqueado		Status	0	NÃO	-21,7664	-47,5505
	08/08/2024 12:50:31	SP - SANTA RITA DO PASSA QUATRO - Rodovia Anhanguera	Parada do Veículo		Alerta de Software	0	NÃO	-21,7664	-47,5505
	08/08/2024 12:48:31	SP - SANTA RITA DO PASSA QUATRO - Rodovia Anhanguera	O veículo está bloqueado		Status	0	NÃO	-21,7664	-47,5505
	08/08/2024 12:48:31	SP - SANTA RITA DO PASSA QUATRO - Rodovia Anhanguera	Parada do Veículo		Alerta de Software	0	NÃO	-21,7664	-47,5505

RELATÓRIO ANALÍTICO POR VEÍCULO

Período: 08/08/2024 00:00:00 à 14/08/2024 23:59:59  
Identificador: GJN9C33 SIMONE FH 2023  
Placa: GJN9C33

- Legenda:**
-  Mensagens enviadas do Veículo (Veículo -> Central)
  -  Mensagens enviadas do Veículo (Controle de Jornada Cliente)
  -  Mensagens enviadas da Central (Central -> Veículo)






Sentido:	Data e Hora:	Localização:	Mensagem:	Modo Emergência	Tipo Mensagem:	Vel. (Km/h)	Log ?	Latitude	Longitude
	08/08/2024 12:46:31	SP - SANTA RITA DO PASSA QUATRO - Rodovia Anhanguera	O veículo está bloqueado		Status	0	NÃO	-21,7664	-47,5505
	08/08/2024 12:46:31	SP - SANTA RITA DO PASSA QUATRO - Rodovia Anhanguera	Parada do Veículo		Alerta de Software	0	NÃO	-21,7664	-47,5505
	08/08/2024 12:44:31	SP - SANTA RITA DO PASSA QUATRO - Rodovia Anhanguera	O veículo está bloqueado		Status	0	NÃO	-21,7664	-47,5505
	08/08/2024 12:44:31	SP - SANTA RITA DO PASSA QUATRO - Rodovia Anhanguera	Parada do Veículo		Alerta de Software	0	NÃO	-21,7664	-47,5505
	08/08/2024 12:42:31	SP - SANTA RITA DO PASSA QUATRO - Rodovia Anhanguera	O veículo está bloqueado		Status	0	NÃO	-21,7664	-47,5505
	08/08/2024 12:42:31	SP - SANTA RITA DO PASSA QUATRO - Rodovia Anhanguera	Parada do Veículo		Alerta de Software	0	NÃO	-21,7664	-47,5505
	08/08/2024 12:40:31	SP - SANTA RITA DO PASSA QUATRO - Rodovia Anhanguera	O veículo está bloqueado		Status	0	NÃO	-21,7664	-47,5505
	08/08/2024 12:40:31	SP - SANTA RITA DO PASSA QUATRO - Rodovia Anhanguera	Parada do Veículo		Alerta de Software	0	NÃO	-21,7664	-47,5505
	08/08/2024 12:38:31	SP - SANTA RITA DO PASSA QUATRO - Rodovia Anhanguera	O veículo está bloqueado		Status	0	NÃO	-21,7664	-47,5505
	08/08/2024 12:38:31	SP - SANTA RITA DO PASSA QUATRO - Rodovia Anhanguera	Parada do Veículo		Alerta de Software	0	NÃO	-21,7664	-47,5505
	08/08/2024 12:36:31	SP - SANTA RITA DO PASSA QUATRO - Rodovia Anhanguera	O veículo está bloqueado		Status	0	NÃO	-21,7663	-47,5505
	08/08/2024 12:36:31	SP - SANTA RITA DO PASSA QUATRO - Rodovia Anhanguera	Parada do Veículo		Alerta de Software	0	NÃO	-21,7663	-47,5505
	08/08/2024 12:34:31	SP - SANTA RITA DO PASSA QUATRO - Rodovia Anhanguera	O veículo está bloqueado		Status	0	NÃO	-21,7663	-47,5505
	08/08/2024 12:34:31	SP - SANTA RITA DO PASSA QUATRO - Rodovia Anhanguera	Parada do Veículo		Alerta de Software	0	NÃO	-21,7663	-47,5505
	08/08/2024 12:32:31	SP - SANTA RITA DO PASSA QUATRO - Rodovia Anhanguera	O veículo está bloqueado		Status	0	NÃO	-21,7663	-47,5505
	08/08/2024 12:32:31	SP - SANTA RITA DO PASSA QUATRO - Rodovia Anhanguera	Parada do Veículo		Alerta de Software	0	NÃO	-21,7663	-47,5505
	08/08/2024 12:30:31	SP - SANTA RITA DO PASSA QUATRO - Rodovia Anhanguera	O veículo está bloqueado		Status	0	NÃO	-21,7663	-47,5505
	08/08/2024 12:30:31	SP - SANTA RITA DO PASSA QUATRO - Rodovia Anhanguera	Parada do Veículo		Alerta de Software	0	NÃO	-21,7663	-47,5505
	08/08/2024 12:29:57	SP - SANTA RITA DO PASSA QUATRO - Rodovia Anhanguera	11 REINICIO DE VIAGEM 11 REINICIO DE VIAGEM ID MOTORISTA:0805		Macro		NÃO	-21,7663	-47,5505
	08/08/2024 12:29:34	SP - SANTA RITA DO PASSA QUATRO - Rodovia Anhanguera	Ignição desligada		Evento	0	NÃO	-21,7663	-47,5505
	08/08/2024 12:29:34	SP - SANTA RITA DO PASSA QUATRO - Rodovia Anhanguera	O veículo está bloqueado		Status	0	NÃO	-21,7663	-47,5505
	08/08/2024 12:29:34	SP - SANTA RITA DO PASSA QUATRO - Rodovia Anhanguera	Parada do Veículo		Alerta de Software	0	NÃO	-21,7663	-47,5505
	08/08/2024 12:28:31	SP - SANTA RITA DO PASSA QUATRO - Rodovia Anhanguera	Ignição ligada		Status	69	NÃO	-21,7706	-47,5451
	08/08/2024 12:28:31	SP - SANTA RITA DO PASSA QUATRO - Rodovia Anhanguera	O veículo está bloqueado		Status	69	NÃO	-21,7706	-47,5451
	08/08/2024 12:28:31	SP - SANTA RITA DO PASSA QUATRO - Rodovia Anhanguera	Movimentação com Status Bloqueado		Alerta de Software	69	NÃO	-21,7706	-47,5451
	08/08/2024 12:27:27	SP - SANTA RITA DO PASSA QUATRO - Rodovia Anhanguera	Cobertura de câmera ou motorista não detectado		Evento	23	NÃO	-21,7748	-47,5396
	08/08/2024 12:27:27	SP - SANTA RITA DO PASSA QUATRO - Rodovia Anhanguera	Movimentação com Status Bloqueado		Alerta de Software	23	NÃO	-21,7748	-47,5396
	08/08/2024 12:27:13	MENSAGEM ENVIADA PELA CENTRAL   Enviada por: integração	Habilitar sensor de violação de painel		Comando		-		
	08/08/2024 12:27:13	MENSAGEM ENVIADA PELA CENTRAL   Enviada por: integração	Habilitar sensor de porta do motorista		Comando		-		
	08/08/2024 12:27:12	MENSAGEM ENVIADA PELA CENTRAL   Enviada por: integração	Habilitar sensor de porta do carona		Comando		-		
	08/08/2024 12:27:11	MENSAGEM ENVIADA PELA CENTRAL   Enviada por: integração	Habilitar sensor de desengate		Comando		-		
	08/08/2024 12:27:10	MENSAGEM ENVIADA PELA CENTRAL   Enviada por: integração	Desabilitar Botão de Abertura de Trava de Baú		Comando		-		
	08/08/2024 12:26:31	SP - SANTA RITA DO PASSA QUATRO - Rodovia Anhanguera	Ignição ligada		Status	10	NÃO	-21,7767	-47,5374
	08/08/2024 12:26:31	SP - SANTA RITA DO PASSA QUATRO - Rodovia Anhanguera	O veículo está bloqueado		Status	10	NÃO	-21,7767	-47,5374
	08/08/2024 12:26:31	SP - SANTA RITA DO PASSA QUATRO - Rodovia Anhanguera	Movimentação com Status Bloqueado		Alerta de Software	10	NÃO	-21,7767	-47,5374

## RELATÓRIO ANALÍTICO POR VEÍCULO


































Período: 08/08/2024 00:00:00 à 14/08/2024 23:59:59

Identificador: GJN9C33 SIMONE FH 2023

Placa: GJN9C33

- Legenda:**
-  Mensagens enviadas do Veículo (Veículo -> Central)
  -  Mensagens enviadas do Veículo (Controle de Jornada Cliente)
  -  Mensagens enviadas da Central (Central -> Veículo)



Sentido:	Data e Hora:	Localização:	Mensagem:	Modo Emergência	Tipo Mensagem:	Vel. (Km/h)	Log ?	Latitude	Longitude
	08/08/2024 12:25:27	SP - SANTA RITA DO PASSA QUATRO - Rodovia Anhanguera	Ignição ligada		Evento	0	NÃO	-21,7767	-47,5373
	08/08/2024 12:25:27	SP - SANTA RITA DO PASSA QUATRO - Rodovia Anhanguera	O veículo está bloqueado		Status	0	NÃO	-21,7767	-47,5373
	08/08/2024 12:25:27	SP - SANTA RITA DO PASSA QUATRO - Rodovia Anhanguera	Parada do Veículo		Alerta de Software	0	NÃO	-21,7767	-47,5373
	08/08/2024 12:25:12	SP - SANTA RITA DO PASSA QUATRO - Rodovia Anhanguera	11 REINICIO DE VIAGEM 11 REINICIO DE VIAGEM ID MOTORISTA:0805		Macro		NÃO	-21,7767	-47,5373
	08/08/2024 12:24:31	SP - SANTA RITA DO PASSA QUATRO - Rodovia Anhanguera	O veículo está bloqueado		Status	0	NÃO	-21,7767	-47,5373
	08/08/2024 12:24:31	SP - SANTA RITA DO PASSA QUATRO - Rodovia Anhanguera	Parada do Veículo		Alerta de Software	0	NÃO	-21,7767	-47,5373
	08/08/2024 12:22:31	SP - SANTA RITA DO PASSA QUATRO - Rodovia Anhanguera	O veículo está bloqueado		Status	0	NÃO	-21,7767	-47,5373
	08/08/2024 12:22:31	SP - SANTA RITA DO PASSA QUATRO - Rodovia Anhanguera	Parada do Veículo		Alerta de Software	0	NÃO	-21,7767	-47,5373
	08/08/2024 12:20:31	SP - SANTA RITA DO PASSA QUATRO - Rodovia Anhanguera	O veículo está bloqueado		Status	0	NÃO	-21,7767	-47,5373
	08/08/2024 12:20:31	SP - SANTA RITA DO PASSA QUATRO - Rodovia Anhanguera	Parada do Veículo		Alerta de Software	0	NÃO	-21,7767	-47,5373
	08/08/2024 12:18:31	SP - SANTA RITA DO PASSA QUATRO - Rodovia Anhanguera	O veículo está bloqueado		Status	0	NÃO	-21,7767	-47,5373
	08/08/2024 12:18:31	SP - SANTA RITA DO PASSA QUATRO - Rodovia Anhanguera	Parada do Veículo		Alerta de Software	0	NÃO	-21,7767	-47,5373
	08/08/2024 12:16:31	SP - SANTA RITA DO PASSA QUATRO - Rodovia Anhanguera	O veículo está bloqueado		Status	0	NÃO	-21,7767	-47,5373
	08/08/2024 12:16:31	SP - SANTA RITA DO PASSA QUATRO - Rodovia Anhanguera	Parada do Veículo		Alerta de Software	0	NÃO	-21,7767	-47,5373
	08/08/2024 12:15:25	SP - SANTA RITA DO PASSA QUATRO - Rodovia Anhanguera	Ignição desligada		Evento	0	NÃO	-21,7767	-47,5373
	08/08/2024 12:15:25	SP - SANTA RITA DO PASSA QUATRO - Rodovia Anhanguera	O veículo está bloqueado		Status	0	NÃO	-21,7767	-47,5373
	08/08/2024 12:15:25	SP - SANTA RITA DO PASSA QUATRO - Rodovia Anhanguera	Parada do Veículo		Alerta de Software	0	NÃO	-21,7767	-47,5373
	08/08/2024 12:14:54	SP - SANTA RITA DO PASSA QUATRO - Rodovia Anhanguera	09 PARADA PARA MANUTENCAO 09 PARADA MANUTENCAO: LOCAL: PREVISAO DE REINICIO DATA: HORA: ID MOTORISTA:0805		Macro		NÃO	-21,7767	-47,5373
	08/08/2024 12:14:31	SP - SANTA RITA DO PASSA QUATRO - Rodovia Anhanguera	Ignição ligada		Status	0	NÃO	-21,7766	-47,5373
	08/08/2024 12:14:31	SP - SANTA RITA DO PASSA QUATRO - Rodovia Anhanguera	Parada do Veículo		Alerta de Software	0	NÃO	-21,7766	-47,5373
	08/08/2024 12:12:31	SP - SANTA RITA DO PASSA QUATRO - Rodovia Anhanguera	Ignição ligada		Status	42	NÃO	-21,7818	-47,5307
	08/08/2024 12:10:31	SP - SANTA RITA DO PASSA QUATRO - Rodovia Anhanguera	Ignição ligada		Status	48	NÃO	-21,7881	-47,5226
	08/08/2024 12:08:31	SP - SANTA RITA DO PASSA QUATRO - Rodovia Anhanguera	Ignição ligada		Status	57	NÃO	-21,8005	-47,5070
	08/08/2024 12:06:31	SP - PORTO FERREIRA - Rodovia Anhanguera	Ignição ligada		Status	72	NÃO	-21,8193	-47,4962
	08/08/2024 12:04:31	SP - PORTO FERREIRA - Rodovia Vicente Botta	Ignição ligada		Status	48	NÃO	-21,8353	-47,4912
	08/08/2024 12:02:31	SP - PORTO FERREIRA - Rodovia Vicente Botta	Ignição ligada		Status	38	NÃO	-21,8403	-47,4736
	08/08/2024 12:00:31	SP - PORTO FERREIRA - Rodovia Vicente Botta	Ignição ligada		Status	62	NÃO	-21,8438	-47,4548
	08/08/2024 11:58:36	SP - PORTO FERREIRA - Rodovia Vicente Botta			Posição Normal	72	NÃO	-21,8425	-47,4320
	08/08/2024 11:58:31	SP - PORTO FERREIRA - Rodovia Vicente Botta	Ignição ligada		Status	69	NÃO	-21,8425	-47,4311
	08/08/2024 11:56:31	SP - PORTO FERREIRA - Rodovia Vicente Botta	Ignição ligada		Status	46	NÃO	-21,8415	-47,4125
	08/08/2024 11:54:31	SP - PORTO FERREIRA - Rodovia Vicente Botta	Ignição ligada		Status	67	NÃO	-21,8402	-47,3889
	08/08/2024 11:52:31	SP - PORTO FERREIRA - Rodovia Vicente Botta	Ignição ligada		Status	74	NÃO	-21,8390	-47,3674
	08/08/2024 11:50:31	SP - PORTO FERREIRA - Rodovia Vicente Botta	Ignição ligada		Status	68	NÃO	-21,8346	-47,3459

RELATÓRIO ANALÍTICO POR VEÍCULO

Período: 08/08/2024 00:00:00 à 14/08/2024 23:59:59

Identificador: GJN9C33 SIMONE FH 2023

Placa: GJN9C33

Legenda:

Mensagens enviadas do Veículo (Veículo -> Central)

Mensagens enviadas do Veículo (Controle de Jornada Cliente)

Mensagens enviadas da Central (Central -> Veículo)



Sentido:	Data e Hora:	Localização:	Mensagem:	Modo Emergência	Tipo Mensagem:	Vel. (Km/h)	Log ?	Latitude	Longitude
	08/08/2024 11:48:31	SP - SANTA CRUZ DAS PALMEIRAS - Rodovia Vicente Botta	Ignição ligada		Status	85	NÃO	-21,8297	-47,3234
	08/08/2024 11:46:31	SP - SANTA CRUZ DAS PALMEIRAS - Rodovia Vicente Botta	Ignição ligada		Status	75	NÃO	-21,8243	-47,2985
	08/08/2024 11:44:31	SP - SANTA CRUZ DAS PALMEIRAS - Rodovia Vicente Botta	Ignição ligada		Status	23	NÃO	-21,8184	-47,2796
	08/08/2024 11:44:19	SP - SANTA CRUZ DAS PALMEIRAS - Rodovia Vicente Botta	Cobertura de câmera ou motorista não detectado		Evento	16	NÃO	-21,8182	-47,2793
	08/08/2024 11:42:31	SP - SANTA CRUZ DAS PALMEIRAS - Rodovia Vicente Botta	Ignição ligada		Status	14	NÃO	-21,8158	-47,2760
	08/08/2024 11:41:50	SP - SANTA CRUZ DAS PALMEIRAS - Rodovia Vicente Botta	Cobertura de câmera ou motorista não detectado		Evento	17	NÃO	-21,8152	-47,2747
	08/08/2024 11:40:31	SP - SANTA CRUZ DAS PALMEIRAS - Próx. Rodovia Vicente Botta	Ignição ligada		Status	6	NÃO	-21,8147	-47,2730
	08/08/2024 11:38:31	SP - SANTA CRUZ DAS PALMEIRAS - Próx. Rodovia Vicente Botta	Ignição ligada		Status	0	NÃO	-21,8147	-47,2731
	08/08/2024 11:38:31	SP - SANTA CRUZ DAS PALMEIRAS - Próx. Rodovia Vicente Botta	Parada do Veículo		Alerta de Software	0	NÃO	-21,8147	-47,2731
	08/08/2024 11:37:28	MENSAGEM ENVIADA PELA CENTRAL   Enviada por: integração	Habilitar sensor de porta do carona		Comando		-		
	08/08/2024 11:37:27	MENSAGEM ENVIADA PELA CENTRAL   Enviada por: integração	Habilitar sensor de porta do motorista		Comando		-		
	08/08/2024 11:37:27	MENSAGEM ENVIADA PELA CENTRAL   Enviada por: integração	Habilitar sensor de violação de painel		Comando		-		
	08/08/2024 11:37:27	MENSAGEM ENVIADA PELA CENTRAL   Enviada por: integração	Habilitar sensor de desengate		Comando		-		
	08/08/2024 11:37:25	MENSAGEM ENVIADA PELA CENTRAL   Enviada por: integração	Desligar Bloqueio		Comando		-		
	08/08/2024 11:37:24	MENSAGEM ENVIADA PELA CENTRAL   Enviada por: integração	Desabilitar Botão de Abertura de Trava de Baú		Comando		-		
	08/08/2024 11:37:20	SP - SANTA CRUZ DAS PALMEIRAS - Próx. Rodovia Vicente Botta	11 REINICIO DE VIAGEM 11 REINICIO DE VIAGEM ID MOTORISTA:0805		Macro		NÃO	-21,8147	-47,2731
	08/08/2024 11:36:31	SP - SANTA CRUZ DAS PALMEIRAS - Próx. Rodovia Vicente Botta	Ignição ligada		Status	0	NÃO	-21,8147	-47,2731
	08/08/2024 11:36:31	SP - SANTA CRUZ DAS PALMEIRAS - Próx. Rodovia Vicente Botta	O veículo está bloqueado		Status	0	NÃO	-21,8147	-47,2731
	08/08/2024 11:36:31	SP - SANTA CRUZ DAS PALMEIRAS - Próx. Rodovia Vicente Botta	Parada do Veículo		Alerta de Software	0	NÃO	-21,8147	-47,2731
	08/08/2024 11:35:40	SP - SANTA CRUZ DAS PALMEIRAS - Próx. Rodovia Vicente Botta	09 PARADA PARA MANUTENCAO 09 PARADA MANUTENCAO: LOCAL: PREVISAO DE REINICIO DATA: HORA: ID MOTORISTA:0805		Macro		NÃO	-21,8147	-47,2731
	08/08/2024 11:35:05	SP - SANTA CRUZ DAS PALMEIRAS - Próx. Rodovia Vicente Botta	Ignição ligada		Evento	0	NÃO	-21,8147	-47,2731
	08/08/2024 11:35:05	SP - SANTA CRUZ DAS PALMEIRAS - Próx. Rodovia Vicente Botta	O veículo está bloqueado		Status	0	NÃO	-21,8147	-47,2731
	08/08/2024 11:35:05	SP - SANTA CRUZ DAS PALMEIRAS - Próx. Rodovia Vicente Botta	Parada do Veículo		Alerta de Software	0	NÃO	-21,8147	-47,2731
	08/08/2024 11:34:55	SP - SANTA CRUZ DAS PALMEIRAS - Próx. Rodovia Vicente Botta	11 REINICIO DE VIAGEM 11 REINICIO DE VIAGEM ID MOTORISTA:0805		Macro		NÃO	-21,8147	-47,2731
	08/08/2024 11:34:31	SP - SANTA CRUZ DAS PALMEIRAS - Próx. Rodovia Vicente Botta	O veículo está bloqueado		Status	0	NÃO	-21,8147	-47,2731
	08/08/2024 11:34:31	SP - SANTA CRUZ DAS PALMEIRAS - Próx. Rodovia Vicente Botta	Parada do Veículo		Alerta de Software	0	NÃO	-21,8147	-47,2731






## RELATÓRIO ANALÍTICO POR VEÍCULO


























Período: 08/08/2024 00:00:00 à 14/08/2024 23:59:59

Identificador: GJN9C33 SIMONE FH 2023

Placa: GJN9C33

- Legenda:**
-  Mensagens enviadas do Veículo (Veículo -> Central)
  -  Mensagens enviadas do Veículo (Controle de Jornada Cliente)
  -  Mensagens enviadas da Central (Central -> Veículo)






Sentido:	Data e Hora:	Localização:	Mensagem:	Modo Emergência	Tipo Mensagem:	Vel. (Km/h)	Log ?	Latitude	Longitude
	08/08/2024 11:32:31	SP - SANTA CRUZ DAS PALMEIRAS - Próx. Rodovia Vicente Botta	O veículo está bloqueado		Status	0	NÃO	-21,8147	-47,2731
	08/08/2024 11:32:31	SP - SANTA CRUZ DAS PALMEIRAS - Próx. Rodovia Vicente Botta	Parada do Veículo		Alerta de Software	0	NÃO	-21,8147	-47,2731
	08/08/2024 11:30:31	SP - SANTA CRUZ DAS PALMEIRAS - Próx. Rodovia Vicente Botta	O veículo está bloqueado		Status	0	NÃO	-21,8147	-47,2731
	08/08/2024 11:30:31	SP - SANTA CRUZ DAS PALMEIRAS - Próx. Rodovia Vicente Botta	Parada do Veículo		Alerta de Software	0	NÃO	-21,8147	-47,2731
	08/08/2024 11:28:31	SP - SANTA CRUZ DAS PALMEIRAS - Próx. Rodovia Vicente Botta	O veículo está bloqueado		Status	0	NÃO	-21,8147	-47,2731
	08/08/2024 11:28:31	SP - SANTA CRUZ DAS PALMEIRAS - Próx. Rodovia Vicente Botta	Parada do Veículo		Alerta de Software	0	NÃO	-21,8147	-47,2731
	08/08/2024 11:26:31	SP - SANTA CRUZ DAS PALMEIRAS - Próx. Rodovia Vicente Botta	O veículo está bloqueado		Status	0	NÃO	-21,8147	-47,2731
	08/08/2024 11:26:31	SP - SANTA CRUZ DAS PALMEIRAS - Próx. Rodovia Vicente Botta	Parada do Veículo		Alerta de Software	0	NÃO	-21,8147	-47,2731
	08/08/2024 11:24:31	SP - SANTA CRUZ DAS PALMEIRAS - Próx. Rodovia Vicente Botta	O veículo está bloqueado		Status	0	NÃO	-21,8147	-47,2731
	08/08/2024 11:24:31	SP - SANTA CRUZ DAS PALMEIRAS - Próx. Rodovia Vicente Botta	Parada do Veículo		Alerta de Software	0	NÃO	-21,8147	-47,2731
	08/08/2024 11:22:31	SP - SANTA CRUZ DAS PALMEIRAS - Próx. Rodovia Vicente Botta	O veículo está bloqueado		Status	0	NÃO	-21,8147	-47,2731
	08/08/2024 11:22:31	SP - SANTA CRUZ DAS PALMEIRAS - Próx. Rodovia Vicente Botta	Parada do Veículo		Alerta de Software	0	NÃO	-21,8147	-47,2731
	08/08/2024 11:20:31	SP - SANTA CRUZ DAS PALMEIRAS - Próx. Rodovia Vicente Botta	O veículo está bloqueado		Status	0	NÃO	-21,8147	-47,2731
	08/08/2024 11:20:31	SP - SANTA CRUZ DAS PALMEIRAS - Próx. Rodovia Vicente Botta	Parada do Veículo		Alerta de Software	0	NÃO	-21,8147	-47,2731
	08/08/2024 11:18:31	SP - SANTA CRUZ DAS PALMEIRAS - Próx. Rodovia Vicente Botta	O veículo está bloqueado		Status	0	NÃO	-21,8146	-47,2731
	08/08/2024 11:18:31	SP - SANTA CRUZ DAS PALMEIRAS - Próx. Rodovia Vicente Botta	Parada do Veículo		Alerta de Software	0	NÃO	-21,8146	-47,2731
	08/08/2024 11:16:31	SP - SANTA CRUZ DAS PALMEIRAS - Próx. Rodovia Vicente Botta	O veículo está bloqueado		Status	0	NÃO	-21,8146	-47,2731
	08/08/2024 11:16:31	SP - SANTA CRUZ DAS PALMEIRAS - Próx. Rodovia Vicente Botta	Parada do Veículo		Alerta de Software	0	NÃO	-21,8146	-47,2731
	08/08/2024 11:14:31	SP - SANTA CRUZ DAS PALMEIRAS - Próx. Rodovia Vicente Botta	O veículo está bloqueado		Status	0	NÃO	-21,8146	-47,2731
	08/08/2024 11:14:31	SP - SANTA CRUZ DAS PALMEIRAS - Próx. Rodovia Vicente Botta	Parada do Veículo		Alerta de Software	0	NÃO	-21,8146	-47,2731
	08/08/2024 11:12:31	SP - SANTA CRUZ DAS PALMEIRAS - Próx. Rodovia Vicente Botta	O veículo está bloqueado		Status	0	NÃO	-21,8146	-47,2731
	08/08/2024 11:12:31	SP - SANTA CRUZ DAS PALMEIRAS - Próx. Rodovia Vicente Botta	Parada do Veículo		Alerta de Software	0	NÃO	-21,8146	-47,2731
	08/08/2024 11:10:31	SP - SANTA CRUZ DAS PALMEIRAS - Próx. Rodovia Vicente Botta	O veículo está bloqueado		Status	0	NÃO	-21,8146	-47,2731
	08/08/2024 11:10:31	SP - SANTA CRUZ DAS PALMEIRAS - Próx. Rodovia Vicente Botta	Parada do Veículo		Alerta de Software	0	NÃO	-21,8146	-47,2731
	08/08/2024 11:08:31	SP - SANTA CRUZ DAS PALMEIRAS - Próx. Rodovia Vicente Botta	O veículo está bloqueado		Status	0	NÃO	-21,8146	-47,2731
	08/08/2024 11:08:31	SP - SANTA CRUZ DAS PALMEIRAS - Próx. Rodovia Vicente Botta	Parada do Veículo		Alerta de Software	0	NÃO	-21,8146	-47,2731
	08/08/2024 11:06:31	SP - SANTA CRUZ DAS PALMEIRAS - Próx. Rodovia Vicente Botta	O veículo está bloqueado		Status	0	NÃO	-21,8146	-47,2731
	08/08/2024 11:06:31	SP - SANTA CRUZ DAS PALMEIRAS - Próx. Rodovia Vicente Botta	Parada do Veículo		Alerta de Software	0	NÃO	-21,8146	-47,2731

## RELATÓRIO ANALÍTICO POR VEÍCULO




























Período: 08/08/2024 00:00:00 à 14/08/2024 23:59:59

Identificador: GJN9C33 SIMONE FH 2023

Placa: GJN9C33

- Legenda:**
-  Mensagens enviadas do Veículo (Veículo -> Central)
  -  Mensagens enviadas do Veículo (Controle de Jornada Cliente)
  -  Mensagens enviadas da Central (Central -> Veículo)



Sentido:	Data e Hora:	Localização:	Mensagem:	Modo Emergência	Tipo Mensagem:	Vel. (Km/h)	Log ?	Latitude	Longitude
	08/08/2024 11:04:31	SP - SANTA CRUZ DAS PALMEIRAS - Próx. Rodovia Vicente Botta	O veículo está bloqueado		Status	0	NÃO	-21,8146	-47,2731
	08/08/2024 11:04:31	SP - SANTA CRUZ DAS PALMEIRAS - Próx. Rodovia Vicente Botta	Parada do Veículo		Alerta de Software	0	NÃO	-21,8146	-47,2731
	08/08/2024 11:02:31	SP - SANTA CRUZ DAS PALMEIRAS - Próx. Rodovia Vicente Botta	O veículo está bloqueado		Status	0	NÃO	-21,8146	-47,2731
	08/08/2024 11:02:31	SP - SANTA CRUZ DAS PALMEIRAS - Próx. Rodovia Vicente Botta	Parada do Veículo		Alerta de Software	0	NÃO	-21,8146	-47,2731
	08/08/2024 11:00:31	SP - SANTA CRUZ DAS PALMEIRAS - Próx. Rodovia Vicente Botta	O veículo está bloqueado		Status	0	NÃO	-21,8146	-47,2731
	08/08/2024 11:00:31	SP - SANTA CRUZ DAS PALMEIRAS - Próx. Rodovia Vicente Botta	Parada do Veículo		Alerta de Software	0	NÃO	-21,8146	-47,2731
	08/08/2024 10:58:31	SP - SANTA CRUZ DAS PALMEIRAS - Próx. Rodovia Vicente Botta	O veículo está bloqueado		Status	0	NÃO	-21,8146	-47,2731
	08/08/2024 10:58:31	SP - SANTA CRUZ DAS PALMEIRAS - Próx. Rodovia Vicente Botta	Parada do Veículo		Alerta de Software	0	NÃO	-21,8146	-47,2731
	08/08/2024 10:56:31	SP - SANTA CRUZ DAS PALMEIRAS - Próx. Rodovia Vicente Botta	O veículo está bloqueado		Status	0	NÃO	-21,8146	-47,2731
	08/08/2024 10:56:31	SP - SANTA CRUZ DAS PALMEIRAS - Próx. Rodovia Vicente Botta	Parada do Veículo		Alerta de Software	0	NÃO	-21,8146	-47,2731
	08/08/2024 10:54:31	SP - SANTA CRUZ DAS PALMEIRAS - Próx. Rodovia Vicente Botta	O veículo está bloqueado		Status	0	NÃO	-21,8146	-47,2731
	08/08/2024 10:54:31	SP - SANTA CRUZ DAS PALMEIRAS - Próx. Rodovia Vicente Botta	Parada do Veículo		Alerta de Software	0	NÃO	-21,8146	-47,2731
	08/08/2024 10:52:31	SP - SANTA CRUZ DAS PALMEIRAS - Próx. Rodovia Vicente Botta	O veículo está bloqueado		Status	0	NÃO	-21,8146	-47,2731
	08/08/2024 10:52:31	SP - SANTA CRUZ DAS PALMEIRAS - Próx. Rodovia Vicente Botta	Parada do Veículo		Alerta de Software	0	NÃO	-21,8146	-47,2731
	08/08/2024 10:50:31	SP - SANTA CRUZ DAS PALMEIRAS - Próx. Rodovia Vicente Botta	O veículo está bloqueado		Status	0	NÃO	-21,8146	-47,2731
	08/08/2024 10:50:31	SP - SANTA CRUZ DAS PALMEIRAS - Próx. Rodovia Vicente Botta	Parada do Veículo		Alerta de Software	0	NÃO	-21,8146	-47,2731
	08/08/2024 10:50:31	SP - SANTA CRUZ DAS PALMEIRAS - Próx. Rodovia Vicente Botta	Entrada em Área de Controle 'SP+MG+Rio - Raio 400Km'		Alerta de Software	0	NÃO	-21,8146	-47,2731
	08/08/2024 10:48:31	SP - SANTA CRUZ DAS PALMEIRAS - Próx. Rodovia Vicente Botta	O veículo está bloqueado		Status	0	NÃO	-21,8146	-47,2731
	08/08/2024 10:48:31	SP - SANTA CRUZ DAS PALMEIRAS - Próx. Rodovia Vicente Botta	Parada do Veículo		Alerta de Software	0	NÃO	-21,8146	-47,2731
	08/08/2024 10:46:31	SP - SANTA CRUZ DAS PALMEIRAS - Próx. Rodovia Vicente Botta	O veículo está bloqueado		Status	0	NÃO	-21,8146	-47,2731
	08/08/2024 10:46:31	SP - SANTA CRUZ DAS PALMEIRAS - Próx. Rodovia Vicente Botta	Parada do Veículo		Alerta de Software	0	NÃO	-21,8146	-47,2731
	08/08/2024 10:46:31	SP - SANTA CRUZ DAS PALMEIRAS - Próx. Rodovia Vicente Botta	Entrada em Área de Controle 'SP+MG+Rio - Raio 400Km'		Alerta de Software	0	NÃO	-21,8146	-47,2731
	08/08/2024 10:44:31	SP - SANTA CRUZ DAS PALMEIRAS - Próx. Rodovia Vicente Botta	O veículo está bloqueado		Status	0	NÃO	-21,8146	-47,2731
	08/08/2024 10:44:31	SP - SANTA CRUZ DAS PALMEIRAS - Próx. Rodovia Vicente Botta	Parada do Veículo		Alerta de Software	0	NÃO	-21,8146	-47,2731
	08/08/2024 10:42:31	SP - SANTA CRUZ DAS PALMEIRAS - Próx. Rodovia Vicente Botta	O veículo está bloqueado		Status	0	NÃO	-21,8146	-47,2731
	08/08/2024 10:42:31	SP - SANTA CRUZ DAS PALMEIRAS - Próx. Rodovia Vicente Botta	Parada do Veículo		Alerta de Software	0	NÃO	-21,8146	-47,2731
	08/08/2024 10:40:31	SP - SANTA CRUZ DAS PALMEIRAS - Próx. Rodovia Vicente Botta	O veículo está bloqueado		Status	0	NÃO	-21,8146	-47,2731
	08/08/2024 10:40:31	SP - SANTA CRUZ DAS PALMEIRAS - Próx. Rodovia Vicente Botta	Parada do Veículo		Alerta de Software	0	NÃO	-21,8146	-47,2731

## RELATÓRIO ANALÍTICO POR VEÍCULO












Período: 08/08/2024 00:00:00 à 14/08/2024 23:59:59

Identificador: GJN9C33 SIMONE FH 2023

Placa: GJN9C33

- Legenda:**
-  Mensagens enviadas do Veículo (Veículo -> Central)
  -  Mensagens enviadas do Veículo (Controle de Jornada Cliente)
  -  Mensagens enviadas da Central (Central -> Veículo)



Sentido:	Data e Hora:	Localização:	Mensagem:	Modo Emergência	Tipo Mensagem:	Vel. (Km/h)	Log ?	Latitude	Longitude
	08/08/2024 10:38:31	SP - SANTA CRUZ DAS PALMEIRAS - Próx. Rodovia Vicente Botta	O veículo está bloqueado		Status	0	NÃO	-21,8146	-47,2731
	08/08/2024 10:38:31	SP - SANTA CRUZ DAS PALMEIRAS - Próx. Rodovia Vicente Botta	Parada do Veículo		Alerta de Software	0	NÃO	-21,8146	-47,2731
	08/08/2024 10:36:31	SP - SANTA CRUZ DAS PALMEIRAS - Próx. Rodovia Vicente Botta	O veículo está bloqueado		Status	0	NÃO	-21,8146	-47,2731
	08/08/2024 10:36:31	SP - SANTA CRUZ DAS PALMEIRAS - Próx. Rodovia Vicente Botta	Parada do Veículo		Alerta de Software	0	NÃO	-21,8146	-47,2731
	08/08/2024 10:34:31	SP - SANTA CRUZ DAS PALMEIRAS - Próx. Rodovia Vicente Botta	O veículo está bloqueado		Status	0	NÃO	-21,8146	-47,2731
	08/08/2024 10:34:31	SP - SANTA CRUZ DAS PALMEIRAS - Próx. Rodovia Vicente Botta	Parada do Veículo		Alerta de Software	0	NÃO	-21,8146	-47,2731
	08/08/2024 10:32:31	SP - SANTA CRUZ DAS PALMEIRAS - Próx. Rodovia Vicente Botta	O veículo está bloqueado		Status	0	NÃO	-21,8146	-47,2731
	08/08/2024 10:32:31	SP - SANTA CRUZ DAS PALMEIRAS - Próx. Rodovia Vicente Botta	Parada do Veículo		Alerta de Software	0	NÃO	-21,8146	-47,2731
	08/08/2024 10:30:32	SP - SANTA CRUZ DAS PALMEIRAS - Próx. Rodovia Vicente Botta	Ignição desligada		Evento	0	NÃO	-21,8146	-47,2731
	08/08/2024 10:30:32	SP - SANTA CRUZ DAS PALMEIRAS - Próx. Rodovia Vicente Botta	O veículo está bloqueado		Status	0	NÃO	-21,8146	-47,2731
	08/08/2024 10:30:32	SP - SANTA CRUZ DAS PALMEIRAS - Próx. Rodovia Vicente Botta	Parada do Veículo		Alerta de Software	0	NÃO	-21,8146	-47,2731
	08/08/2024 10:30:31	SP - SANTA CRUZ DAS PALMEIRAS - Próx. Rodovia Vicente Botta	Ignição ligada		Status	0	NÃO	-21,8146	-47,2731
	08/08/2024 10:30:31	SP - SANTA CRUZ DAS PALMEIRAS - Próx. Rodovia Vicente Botta	O veículo está bloqueado		Status	0	NÃO	-21,8146	-47,2731
	08/08/2024 10:30:31	SP - SANTA CRUZ DAS PALMEIRAS - Próx. Rodovia Vicente Botta	Parada do Veículo		Alerta de Software	0	NÃO	-21,8146	-47,2731
	08/08/2024 10:30:00	SP - SANTA CRUZ DAS PALMEIRAS - Próx. Rodovia Vicente Botta	Porta do Motorista aberta		Status	0	NÃO	-21,8146	-47,2731
	08/08/2024 10:30:00	SP - SANTA CRUZ DAS PALMEIRAS - Próx. Rodovia Vicente Botta	Ignição ligada		Evento	0	NÃO	-21,8146	-47,2731
	08/08/2024 10:30:00	SP - SANTA CRUZ DAS PALMEIRAS - Próx. Rodovia Vicente Botta	O veículo está bloqueado		Status	0	NÃO	-21,8146	-47,2731
	08/08/2024 10:30:00	SP - SANTA CRUZ DAS PALMEIRAS - Próx. Rodovia Vicente Botta	Parada do Veículo		Alerta de Software	0	NÃO	-21,8146	-47,2731
	08/08/2024 10:29:53	SP - SANTA CRUZ DAS PALMEIRAS - Próx. Rodovia Vicente Botta	Porta do Motorista aberta		Evento	0	NÃO	-21,8146	-47,2731
	08/08/2024 10:29:53	SP - SANTA CRUZ DAS PALMEIRAS - Próx. Rodovia Vicente Botta	O veículo está bloqueado		Status	0	NÃO	-21,8146	-47,2731
	08/08/2024 10:28:31	SP - SANTA CRUZ DAS PALMEIRAS - Próx. Rodovia Vicente Botta	Porta do Motorista aberta		Status	0	NÃO	-21,8146	-47,2731
	08/08/2024 10:28:31	SP - SANTA CRUZ DAS PALMEIRAS - Próx. Rodovia Vicente Botta	O veículo está bloqueado		Status	0	NÃO	-21,8146	-47,2731
	08/08/2024 10:28:31	SP - SANTA CRUZ DAS PALMEIRAS - Próx. Rodovia Vicente Botta	Parada do Veículo		Alerta de Software	0	NÃO	-21,8146	-47,2731
	08/08/2024 10:28:20	MENSAGEM ENVIADA PELA CENTRAL   Enviada por: integração	MENSAGEM IIVRE:VEICULO BLOQUEADO		Macro		-		
	08/08/2024 10:28:20	MENSAGEM ENVIADA PELA CENTRAL   Enviada por: integração	Ligar Bloqueio		Comando		-		
	08/08/2024 10:27:58	SP - SANTA CRUZ DAS PALMEIRAS - Próx. Rodovia Vicente Botta	Porta do Motorista aberta		Status	0	NÃO	-21,8146	-47,2731
	08/08/2024 10:27:58	SP - SANTA CRUZ DAS PALMEIRAS - Próx. Rodovia Vicente Botta	Ignição desligada		Evento	0	NÃO	-21,8146	-47,2731
	08/08/2024 10:27:58	SP - SANTA CRUZ DAS PALMEIRAS - Próx. Rodovia Vicente Botta	O veículo está bloqueado		Status	0	NÃO	-21,8146	-47,2731

## RELATÓRIO ANALÍTICO POR VEÍCULO
































Período: 08/08/2024 00:00:00 à 14/08/2024 23:59:59

Identificador: GJN9C33 SIMONE FH 2023

Placa: GJN9C33

- Legenda:**
-  Mensagens enviadas do Veículo (Veículo -> Central)
  -  Mensagens enviadas do Veículo (Controle de Jornada Cliente)
  -  Mensagens enviadas da Central (Central -> Veículo)



Sentido:	Data e Hora:	Localização:	Mensagem:	Modo Emergência	Tipo Mensagem:	Vel. (Km/h)	Log ?	Latitude	Longitude
	08/08/2024 10:27:58	SP - SANTA CRUZ DAS PALMEIRAS - Próx. Rodovia Vicente Botta	Parada do Veículo		Alerta de Software	0	NÃO	-21,8146	-47,2731
	08/08/2024 10:27:53	SP - SANTA CRUZ DAS PALMEIRAS - Próx. Rodovia Vicente Botta	Porta do Motorista aberta		Evento	0	NÃO	-21,8146	-47,2731
	08/08/2024 10:27:53	SP - SANTA CRUZ DAS PALMEIRAS - Próx. Rodovia Vicente Botta	Ignição ligada		Status	0	NÃO	-21,8146	-47,2731
	08/08/2024 10:27:53	SP - SANTA CRUZ DAS PALMEIRAS - Próx. Rodovia Vicente Botta	O veículo está bloqueado		Status	0	NÃO	-21,8146	-47,2731
	08/08/2024 10:27:06	SP - SANTA CRUZ DAS PALMEIRAS - Próx. Rodovia Vicente Botta	05 PARADA PARA ALIMENTACAO 05 PARADA PARA ALIMENTACAO: LOCAL: KM: PREVISAO DE REINICIO DATA: HORA:		Macro		NÃO	-21,8146	-47,2731
	08/08/2024 10:26:31	SP - SANTA CRUZ DAS PALMEIRAS - Próx. Rodovia Vicente Botta	Ignição ligada		Status	6	NÃO	-21,8145	-47,2729
	08/08/2024 10:24:44	SP - SANTA CRUZ DAS PALMEIRAS - Rodovia Vicente Botta	Risco de Colisão Frontal		Evento	48	NÃO	-21,8141	-47,2674
	08/08/2024 10:24:31	SP - SANTA CRUZ DAS PALMEIRAS - Rodovia Vicente Botta	Ignição ligada		Status	60	NÃO	-21,8141	-47,2648
	08/08/2024 10:22:31	SP - SANTA CRUZ DAS PALMEIRAS - Rodovia Vicente Botta	Ignição ligada		Status	64	NÃO	-21,8122	-47,2437
	08/08/2024 10:20:31	SP - SANTA CRUZ DAS PALMEIRAS - Rodovia Vicente Botta	Ignição ligada		Status	78	NÃO	-21,8102	-47,2201
	08/08/2024 10:18:31	SP - SANTA CRUZ DAS PALMEIRAS - Rodovia Vicente Botta	Ignição ligada		Status	68	NÃO	-21,8084	-47,1983
	08/08/2024 10:16:44	SP - CASA BRANCA - Rodovia Vicente Botta			Posição Normal	82	NÃO	-21,8067	-47,1790
	08/08/2024 10:16:31	SP - CASA BRANCA - Rodovia Vicente Botta	Ignição ligada		Status	55	NÃO	-21,8055	-47,1651
	08/08/2024 10:16:31	SP - CASA BRANCA - Próx. Rodovia Vicente Botta	Ignição ligada		Status	55	NÃO	-21,8053	-47,1650
	08/08/2024 10:15:31	SP - CASA BRANCA - Rodovia Vicente Botta	Ignição ligada		Status	55	NÃO	-21,8055	-47,1651
	08/08/2024 10:13:31	SP - CASA BRANCA - Rodovia Vicente Botta	Ignição ligada		Status	77	NÃO	-21,8043	-47,1503
	08/08/2024 10:11:31	SP - CASA BRANCA - Rodovia Vicente Botta	Ignição ligada		Status	72	NÃO	-21,8021	-47,1248
	08/08/2024 10:09:31	SP - CASA BRANCA - Rodovia Vicente Botta	Ignição ligada		Status	78	NÃO	-21,7998	-47,0986
	08/08/2024 10:07:31	SP - CASA BRANCA - Rodovia Vicente Botta	Ignição ligada		Status	74	NÃO	-21,7977	-47,0767
	08/08/2024 10:05:31	SP - CASA BRANCA - 236	Ignição ligada		Status	42	NÃO	-21,7854	-47,0646
	08/08/2024 10:05:31	SP - CASA BRANCA - 236	Entrada em Área de Controle 'SP+MG+Rio - Raio 400Km'		Alerta de Software	42	NÃO	-21,7854	-47,0646
	08/08/2024 10:03:31	SP - CASA BRANCA - Próx. SP-350	Ignição ligada		Status	29	NÃO	-21,7734	-47,0601
	08/08/2024 10:03:31	SP - CASA BRANCA - Próx. SP-350	Entrada em Área de Controle 'SP+MG+Rio - Raio 400Km'		Alerta de Software	29	NÃO	-21,7734	-47,0601
	08/08/2024 10:01:31	SP - CASA BRANCA - BR-267	Ignição ligada		Status	76	NÃO	-21,7861	-47,0443
	08/08/2024 09:59:31	SP - CASA BRANCA - BR-267	Ignição ligada		Status	76	NÃO	-21,7973	-47,0249
	08/08/2024 09:57:31	SP - CASA BRANCA - BR-267	Ignição ligada		Status	79	NÃO	-21,8065	-47,0044
	08/08/2024 09:55:31	SP - CASA BRANCA - BR-267	Ignição ligada		Status	53	NÃO	-21,8141	-46,9828
	08/08/2024 09:53:31	SP - CASA BRANCA - BR-267	Ignição ligada		Status	32	NÃO	-21,8192	-46,9686
	08/08/2024 09:51:31	SP - VARGEM GRANDE DO SUL - Rodovia Hélio Moreira Salles	Ignição ligada		Status	70	NÃO	-21,8256	-46,9507
	08/08/2024 09:49:31	SP - VARGEM GRANDE DO SUL - Rodovia Hélio Moreira Salles	Ignição ligada		Status	61	NÃO	-21,8301	-46,9381
	08/08/2024 09:47:31	SP - VARGEM GRANDE DO SUL - Rodovia Hélio Moreira Salles	Ignição ligada		Status	28	NÃO	-21,8366	-46,9200

RELATÓRIO ANALÍTICO POR VEÍCULO

Período: 08/08/2024 00:00:00 à 14/08/2024 23:59:59

Identificador: GJN9C33 SIMONE FH 2023

Placa: GJN9C33

Legenda:

Mensagens enviadas do Veículo (Veículo -> Central)

Mensagens enviadas do Veículo (Controle de Jornada Cliente)

Mensagens enviadas da Central (Central -> Veículo)






Sentido:	Data e Hora:	Localização:	Mensagem:	Modo Emergência	Tipo Mensagem:	Vel. (Km/h)	Log ?	Latitude	Longitude
	08/08/2024 09:45:31	SP - VARGEM GRANDE DO SUL - Rodovia Hélio Moreira Salles	Ignição ligada		Status	74	NÃO	-21,8422	-46,9043
	08/08/2024 09:43:31	SP - VARGEM GRANDE DO SUL - Próx. Rodovia Dom Tomás Vaquero	Ignição ligada		Status	37	NÃO	-21,8478	-46,8848
	08/08/2024 09:41:31	SP - VARGEM GRANDE DO SUL - Rodovia Lourival Lindório de Faria	Ignição ligada		Status	46	NÃO	-21,8351	-46,8809
	08/08/2024 09:40:19	SP - VARGEM GRANDE DO SUL - Rodovia Lourival Lindório de Faria	Cobertura de câmera ou motorista não detectado		Evento	24	NÃO	-21,8289	-46,8786
	08/08/2024 09:39:31	SP - VARGEM GRANDE DO SUL - Rodovia João Batista de Souza Andrade	Ignição ligada		Status	35	NÃO	-21,8288	-46,8776
	08/08/2024 09:37:31	SP - VARGEM GRANDE DO SUL - Rodovia João Batista de Souza Andrade	Ignição ligada		Status	54	NÃO	-21,8242	-46,8573
	08/08/2024 09:36:52	SP - VARGEM GRANDE DO SUL - Rodovia João Batista de Souza Andrade			Posição Normal	44	NÃO	-21,8234	-46,8523
	08/08/2024 09:35:31	SP - VARGEM GRANDE DO SUL - Rodovia João Batista de Souza Andrade	Ignição ligada		Status	66	NÃO	-21,8165	-46,8438
	08/08/2024 09:33:31	SP - VARGEM GRANDE DO SUL - Rodovia João Batista de Souza Andrade	Ignição ligada		Status	43	NÃO	-21,8073	-46,8314
	08/08/2024 09:33:15	SP - VARGEM GRANDE DO SUL - Rodovia João Batista de Souza Andrade			Posição Normal	43	NÃO	-21,8059	-46,8306
	08/08/2024 09:31:31	SP - VARGEM GRANDE DO SUL - Rodovia João Batista de Souza Andrade	Ignição ligada		Status	38	NÃO	-21,7991	-46,8205
	08/08/2024 09:29:31	SP - VARGEM GRANDE DO SUL - Rodovia João Batista de Souza Andrade	Ignição ligada		Status	79	NÃO	-21,8016	-46,8017
	08/08/2024 09:28:00	SP - VARGEM GRANDE DO SUL - Rodovia João Batista de Souza Andrade			Posição Normal	73	NÃO	-21,8119	-46,7882
	08/08/2024 09:28:00	SP - VARGEM GRANDE DO SUL - Rodovia João Batista de Souza Andrade	Entrada em Área de Controle 'SP+MG+Rio - Raio 400Km'		Alerta de Software	73	NÃO	-21,8119	-46,7882
	08/08/2024 09:27:31	SP - VARGEM GRANDE DO SUL - Rodovia João Batista de Souza Andrade	Ignição ligada		Status	59	NÃO	-21,8240	-46,7805
	08/08/2024 09:27:31	SP - VARGEM GRANDE DO SUL - Rodovia João Batista de Souza Andrade	Ignição ligada		Status	59	NÃO	-21,8240	-46,7805
	08/08/2024 09:24:31	SP - VARGEM GRANDE DO SUL - Rodovia João Batista de Souza Andrade	Ignição ligada		Status	66	NÃO	-21,8290	-46,7673
	08/08/2024 09:22:31	SP - VARGEM GRANDE DO SUL - Rodovia João Batista de Souza Andrade	Ignição ligada		Status	48	NÃO	-21,8338	-46,7513
	08/08/2024 09:20:31	SP - ÁGUAS DA PRATA - Rodovia João Batista de Souza Andrade	Ignição ligada		Status	20	NÃO	-21,8359	-46,7427
	08/08/2024 09:20:05	SP - ÁGUAS DA PRATA - Rodovia João Batista de Souza Andrade			Posição Normal	39	NÃO	-21,8374	-46,7421
	08/08/2024 09:18:31	SP - ÁGUAS DA PRATA - Rodovia João Batista de Souza Andrade	Ignição ligada		Status	54	NÃO	-21,8438	-46,7354
	08/08/2024 09:16:31	SP - ÁGUAS DA PRATA - Rodovia João Batista de Souza Andrade	Ignição ligada		Status	53	NÃO	-21,8436	-46,7106
	08/08/2024 09:16:31	SP - ÁGUAS DA PRATA - Próx. Rodovia João Batista de Souza Andrade	Ignição ligada		Status	53	NÃO	-21,8435	-46,7105
	08/08/2024 09:15:06	MENSAGEM ENVIADA PELA CENTRAL   Enviada por: integração	Ligar Aviso de Cabine		Comando		-		
	08/08/2024 09:15:03	MENSAGEM ENVIADA PELA CENTRAL   Enviada por: integração	MENSAGEM IIVRE:Veiculo sem rota, entrar em contato com a transportadora		Macro		-		
	08/08/2024 09:13:31	SP - ÁGUAS DA PRATA - Rodovia João Batista de Souza Andrade	Ignição ligada		Status	24	SIM	-21,8429	-46,7032
	08/08/2024 09:12:42	SP - ÁGUAS DA PRATA - Rodovia João Batista de Souza Andrade	Cobertura de câmera ou motorista não detectado		Evento	19	NÃO	-21,8443	-46,7010
	08/08/2024 09:11:31	SP - ÁGUAS DA PRATA - Rodovia João Batista de Souza Andrade	Ignição ligada		Status	22	NÃO	-21,8445	-46,6986



































RELATÓRIO ANALÍTICO POR VEÍCULO

Período: 08/08/2024 00:00:00 à 14/08/2024 23:59:59  
Identificador: GJN9C33 SIMONE FH 2023  
Placa: GJN9C33

- Legenda:**
-  Mensagens enviadas do Veículo (Veículo -> Central)
  -  Mensagens enviadas do Veículo (Controle de Jornada Cliente)
  -  Mensagens enviadas da Central (Central -> Veículo)



Sentido:	Data e Hora:	Localização:	Mensagem:	Modo Emergência	Tipo Mensagem:	Vel. (Km/h)	Log ?	Latitude	Longitude
	08/08/2024 09:09:31	SP - ÁGUAS DA PRATA - Rodovia João Batista de Souza Andrade	Ignição ligada		Status	23	NÃO	-21,8429	-46,6928
	08/08/2024 09:07:31	SP - ÁGUAS DA PRATA - Próx. Rodovia João Batista de Souza Andrade	Ignição ligada		Status	21	NÃO	-21,8435	-46,6870
	08/08/2024 09:06:30	SP - ÁGUAS DA PRATA - Próx. Rodovia João Batista de Souza Andrade	Cobertura de câmera ou motorista não detectado		Evento	17	NÃO	-21,8425	-46,6851
	08/08/2024 09:05:26	SP - ÁGUAS DA PRATA - Rodovia João Batista de Souza Andrade			Posição Normal	13	NÃO	-21,8441	-46,6831
	08/08/2024 09:03:31	MG - POÇOS DE CALDAS - BR-267	Ignição ligada		Status	54	NÃO	-21,8404	-46,6766
	08/08/2024 09:01:31	MG - POÇOS DE CALDAS - BR-267	Ignição ligada		Status	57	NÃO	-21,8234	-46,6694
	08/08/2024 09:01:31	MG - POÇOS DE CALDAS - BR-267	Entrada em Área de Controle 'SP+MG+Rio - Raio 400Km'		Alerta de Software	57	NÃO	-21,8234	-46,6694
	08/08/2024 08:59:31	MG - POÇOS DE CALDAS - BR-267	Ignição ligada		Status	69	NÃO	-21,8090	-46,6550
	08/08/2024 08:59:31	MG - POÇOS DE CALDAS - BR-267	Entrada em Área de Controle 'SP+MG+Rio - Raio 400Km'		Alerta de Software	69	NÃO	-21,8090	-46,6550
	08/08/2024 08:57:31	MG - POÇOS DE CALDAS - Próx. Avenida João Pinheiro	Ignição ligada		Status	46	NÃO	-21,7947	-46,6430
	08/08/2024 08:55:31	MG - POÇOS DE CALDAS - Avenida João Pinheiro	Ignição ligada		Status	47	NÃO	-21,7819	-46,6380
	08/08/2024 08:54:27	MG - POÇOS DE CALDAS - Próx. Avenida João Pinheiro	Ignição ligada		Status	26	NÃO	-21,7790	-46,6318
	08/08/2024 08:54:27	MG - POÇOS DE CALDAS - Próx. Avenida João Pinheiro	Auto Travamentos da(s) Trava(s) de Baú		Evento	26	NÃO	-21,7790	-46,6318
	08/08/2024 08:54:16	MG - POÇOS DE CALDAS - Próx. Avenida João Pinheiro	Cobertura de câmera ou motorista não detectado		Evento	22	NÃO	-21,7789	-46,6314
	08/08/2024 08:53:31	MG - POÇOS DE CALDAS - Rua Antônio Bertolan	Ignição ligada		Status	10	NÃO	-21,7795	-46,6312
	08/08/2024 08:51:31	MG - POÇOS DE CALDAS - Próx. Rua Antônio Bertolan	Ignição ligada		Status	0	NÃO	-21,7798	-46,6306
	08/08/2024 08:51:31	MG - POÇOS DE CALDAS - Próx. Rua Antônio Bertolan	Parada do Veículo		Alerta de Software	0	NÃO	-21,7798	-46,6306
	08/08/2024 08:49:33	MENSAGEM ENVIADA PELA CENTRAL   Enviada por: integração	MENSAGEM IIVRE:LIB BR		Macro		-		
	08/08/2024 08:49:31	MG - POÇOS DE CALDAS - Próx. Rua Antônio Bertolan	Ignição ligada		Status	0	NÃO	-21,7798	-46,6305
	08/08/2024 08:49:31	MG - POÇOS DE CALDAS - Próx. Rua Antônio Bertolan	Parada do Veículo		Alerta de Software	0	NÃO	-21,7798	-46,6305
	08/08/2024 08:48:51	MENSAGEM ENVIADA PELA CENTRAL   Enviada por: integração	Desligar Bloqueio		Comando		-		
	08/08/2024 08:47:31	MG - POÇOS DE CALDAS - Próx. Rua Antônio Bertolan	Ignição ligada		Status	0	NÃO	-21,7798	-46,6305
	08/08/2024 08:47:31	MG - POÇOS DE CALDAS - Próx. Rua Antônio Bertolan	O veículo está bloqueado		Status	0	NÃO	-21,7798	-46,6305
	08/08/2024 08:47:31	MG - POÇOS DE CALDAS - Próx. Rua Antônio Bertolan	Parada do Veículo		Alerta de Software	0	NÃO	-21,7798	-46,6305
	08/08/2024 08:45:31	MG - POÇOS DE CALDAS - Próx. Rua Antônio Bertolan	Ignição ligada		Status	0	NÃO	-21,7798	-46,6305
	08/08/2024 08:45:31	MG - POÇOS DE CALDAS - Próx. Rua Antônio Bertolan	O veículo está bloqueado		Status	0	NÃO	-21,7798	-46,6305
	08/08/2024 08:45:31	MG - POÇOS DE CALDAS - Próx. Rua Antônio Bertolan	Parada do Veículo		Alerta de Software	0	NÃO	-21,7798	-46,6305
	08/08/2024 08:43:31	MG - POÇOS DE CALDAS - Próx. Rua Antônio Bertolan	Ignição ligada		Status	0	NÃO	-21,7798	-46,6305
	08/08/2024 08:43:31	MG - POÇOS DE CALDAS - Próx. Rua Antônio Bertolan	O veículo está bloqueado		Status	0	NÃO	-21,7798	-46,6305
	08/08/2024 08:43:31	MG - POÇOS DE CALDAS - Próx. Rua Antônio Bertolan	Parada do Veículo		Alerta de Software	0	NÃO	-21,7798	-46,6305
	08/08/2024 08:43:31	MG - POÇOS DE CALDAS - Próx. Rua Antônio Bertolan	Entrada em Área de Controle 'SP+MG+Rio - Raio 400Km'		Alerta de Software	0	NÃO	-21,7798	-46,6305
	08/08/2024 08:43:25	MG - POÇOS DE CALDAS - Próx. Rua Antônio Bertolan	02 INICIO DE VIAGEM CARREGADO BR RISK 02 INICIO DE VIAGEM CARREGADO BR RISK: CONDUTOR:RAFA DDD:49 TELEFONE:91629768 ID MOTORISTA:0805		Macro		NÃO	-21,7798	-46,6305

## RELATÓRIO ANALÍTICO POR VEÍCULO

Período: 08/08/2024 00:00:00 à 14/08/2024 23:59:59

Identificador: GJN9C33 SIMONE FH 2023

Placa: GJN9C33

- Legenda:**
-  Mensagens enviadas do Veículo (Veículo -> Central)
  -  Mensagens enviadas do Veículo (Controle de Jornada Cliente)
  -  Mensagens enviadas da Central (Central -> Veículo)



Sentido:	Data e Hora:	Localização:	Mensagem:	Modo Emergência	Tipo Mensagem:	Vel. (Km/h)	Log ?	Latitude	Longitude
	08/08/2024 08:42:28	MENSAGEM ENVIADA PELA CENTRAL   Enviada por: integração	Habilitar sensor de violação de painel		Comando		-		
	08/08/2024 08:42:27	MENSAGEM ENVIADA PELA CENTRAL   Enviada por: integração	Habilitar sensor de porta do motorista		Comando		-		
	08/08/2024 08:42:27	MENSAGEM ENVIADA PELA CENTRAL   Enviada por: integração	Habilitar sensor de porta do carona		Comando		-		
	08/08/2024 08:42:26	MENSAGEM ENVIADA PELA CENTRAL   Enviada por: integração	Habilitar sensor de desengate		Comando		-		
	08/08/2024 08:42:26	MENSAGEM ENVIADA PELA CENTRAL   Enviada por: integração	Desabilitar Botão de Abertura de Trava de Baú		Comando		-		
	08/08/2024 08:41:31	MG - POÇOS DE CALDAS - Próx. Rua Antônio Bertolan	Ignição ligada		Status	0	NÃO	-21,7798	-46,6305
	08/08/2024 08:41:31	MG - POÇOS DE CALDAS - Próx. Rua Antônio Bertolan	O veículo está bloqueado		Status	0	NÃO	-21,7798	-46,6305
	08/08/2024 08:41:31	MG - POÇOS DE CALDAS - Próx. Rua Antônio Bertolan	Parada do Veículo		Alerta de Software	0	NÃO	-21,7798	-46,6305
	08/08/2024 08:41:06	MG - POÇOS DE CALDAS - Próx. Rua Antônio Bertolan	11 REINICIO DE VIAGEM 11 REINICIO DE VIAGEM ID MOTORISTA:0805		Macro		NÃO	-21,7798	-46,6305
	08/08/2024 08:40:10	MG - POÇOS DE CALDAS - Próx. Rua Antônio Bertolan	02 INICIO DE VIAGEM CARREGADO BR RISK 02 INICIO DE VIAGEM CARREGADO BR RISK: CONDUTOR: DDD: TELEFONE: ID MOTORISTA:0805		Macro		NÃO	-21,7798	-46,6305
	08/08/2024 08:39:40	MG - POÇOS DE CALDAS - Próx. Rua Antônio Bertolan	Ignição ligada		Evento	0	NÃO	-21,7798	-46,6304
	08/08/2024 08:39:40	MG - POÇOS DE CALDAS - Próx. Rua Antônio Bertolan	O veículo está bloqueado		Status	0	NÃO	-21,7798	-46,6304
	08/08/2024 08:39:40	MG - POÇOS DE CALDAS - Próx. Rua Antônio Bertolan	Parada do Veículo		Alerta de Software	0	NÃO	-21,7798	-46,6304
	08/08/2024 08:39:40	MG - POÇOS DE CALDAS - Próx. Rua Antônio Bertolan	Entrada em Área de Controle 'SP+MG+Rio - Raio 400Km'		Alerta de Software	0	NÃO	-21,7798	-46,6304
	08/08/2024 08:39:31	MG - POÇOS DE CALDAS - Próx. Rua Antônio Bertolan	O veículo está bloqueado		Status	0	NÃO	-21,7798	-46,6304
	08/08/2024 08:39:31	MG - POÇOS DE CALDAS - Próx. Rua Antônio Bertolan	Parada do Veículo		Alerta de Software	0	NÃO	-21,7798	-46,6304
	08/08/2024 08:37:31	MG - POÇOS DE CALDAS - Próx. Rua Antônio Bertolan	O veículo está bloqueado		Status	0	NÃO	-21,7798	-46,6304
	08/08/2024 08:37:31	MG - POÇOS DE CALDAS - Próx. Rua Antônio Bertolan	Parada do Veículo		Alerta de Software	0	NÃO	-21,7798	-46,6304
	08/08/2024 08:35:31	MG - POÇOS DE CALDAS - Próx. Rua Antônio Bertolan	O veículo está bloqueado		Status	0	NÃO	-21,7798	-46,6304
	08/08/2024 08:35:31	MG - POÇOS DE CALDAS - Próx. Rua Antônio Bertolan	Parada do Veículo		Alerta de Software	0	NÃO	-21,7798	-46,6304
	08/08/2024 08:33:31	MG - POÇOS DE CALDAS - Próx. Rua Antônio Bertolan	O veículo está bloqueado		Status	0	NÃO	-21,7798	-46,6304
	08/08/2024 08:33:31	MG - POÇOS DE CALDAS - Próx. Rua Antônio Bertolan	Parada do Veículo		Alerta de Software	0	NÃO	-21,7798	-46,6304
	08/08/2024 08:33:31	MG - POÇOS DE CALDAS - Próx. Rua Antônio Bertolan	Entrada em Área de Controle 'SP+MG+Rio - Raio 400Km'		Alerta de Software	0	NÃO	-21,7798	-46,6304
	08/08/2024 08:31:31	MG - POÇOS DE CALDAS - Próx. Rua Antônio Bertolan	O veículo está bloqueado		Status	0	NÃO	-21,7798	-46,6304
	08/08/2024 08:31:31	MG - POÇOS DE CALDAS - Próx. Rua Antônio Bertolan	Parada do Veículo		Alerta de Software	0	NÃO	-21,7798	-46,6304
	08/08/2024 08:29:31	MG - POÇOS DE CALDAS - Próx. Rua Antônio Bertolan	O veículo está bloqueado		Status	0	NÃO	-21,7798	-46,6304
	08/08/2024 08:29:31	MG - POÇOS DE CALDAS - Próx. Rua Antônio Bertolan	Parada do Veículo		Alerta de Software	0	NÃO	-21,7798	-46,6304
	08/08/2024 08:27:31	MG - POÇOS DE CALDAS - Próx. Rua Antônio Bertolan	O veículo está bloqueado		Status	0	NÃO	-21,7798	-46,6305
	08/08/2024 08:27:31	MG - POÇOS DE CALDAS - Próx. Rua Antônio Bertolan	Parada do Veículo		Alerta de Software	0	NÃO	-21,7798	-46,6305
	08/08/2024 08:27:31	MG - POÇOS DE CALDAS - Próx. Rua Antônio Bertolan	Entrada em Área de Controle 'SP+MG+Rio - Raio 400Km'		Alerta de Software	0	NÃO	-21,7798	-46,6305
	08/08/2024 08:25:31	MG - POÇOS DE CALDAS - Próx. Rua Antônio Bertolan	O veículo está bloqueado		Status	0	NÃO	-21,7798	-46,6305
	08/08/2024 08:25:31	MG - POÇOS DE CALDAS - Próx. Rua Antônio Bertolan	Parada do Veículo		Alerta de Software	0	NÃO	-21,7798	-46,6305

## RELATÓRIO ANALÍTICO POR VEÍCULO






































Período: 08/08/2024 00:00:00 à 14/08/2024 23:59:59

Identificador: GJN9C33 SIMONE FH 2023

Placa: GJN9C33




- Legenda:**
-  Mensagens enviadas do Veículo (Veículo -> Central)
  -  Mensagens enviadas do Veículo (Controle de Jornada Cliente)
  -  Mensagens enviadas da Central (Central -> Veículo)


































Sentido:	Data e Hora:	Localização:	Mensagem:	Modo Emergência	Tipo Mensagem:	Vel. (Km/h)	Log ?	Latitude	Longitude
	08/08/2024 08:23:31	MG - POÇOS DE CALDAS - Próx. Rua Antônio Bertolan	O veículo está bloqueado		Status	0	NÃO	-21,7798	-46,6305
	08/08/2024 08:23:31	MG - POÇOS DE CALDAS - Próx. Rua Antônio Bertolan	Parada do Veículo		Alerta de Software	0	NÃO	-21,7798	-46,6305
	08/08/2024 08:22:50	MG - POÇOS DE CALDAS - Próx. Rua Antônio Bertolan	Tempo de veículo parado excedido		Evento	0	NÃO	-21,7798	-46,6305
	08/08/2024 08:22:50	MG - POÇOS DE CALDAS - Próx. Rua Antônio Bertolan	O veículo está bloqueado		Status	0	NÃO	-21,7798	-46,6305
	08/08/2024 08:22:50	MG - POÇOS DE CALDAS - Próx. Rua Antônio Bertolan	Parada do Veículo		Alerta de Software	0	NÃO	-21,7798	-46,6305
	08/08/2024 08:21:31	MG - POÇOS DE CALDAS - Próx. Rua Antônio Bertolan	Parada do Veículo		Alerta de Software	0	NÃO	-21,7798	-46,6305
	08/08/2024 08:19:31	MG - POÇOS DE CALDAS - Próx. Rua Antônio Bertolan	Parada do Veículo		Alerta de Software	0	NÃO	-21,7798	-46,6305
	08/08/2024 08:19:31	MG - POÇOS DE CALDAS - Próx. Rua Antônio Bertolan	Entrada em Área de Controle 'SP+MG+Rio - Raio 400Km'		Alerta de Software	0	NÃO	-21,7798	-46,6305
	08/08/2024 08:17:31	MG - POÇOS DE CALDAS - Próx. Rua Antônio Bertolan	Parada do Veículo		Alerta de Software	0	NÃO	-21,7798	-46,6305
	08/08/2024 08:15:31	MG - POÇOS DE CALDAS - Próx. Rua Antônio Bertolan	Parada do Veículo		Alerta de Software	0	NÃO	-21,7798	-46,6305
	08/08/2024 08:15:31	MG - POÇOS DE CALDAS - Próx. Rua Antônio Bertolan	Entrada em Área de Controle 'SP+MG+Rio - Raio 400Km'		Alerta de Software	0	NÃO	-21,7798	-46,6305
	08/08/2024 08:13:31	MG - POÇOS DE CALDAS - Próx. Rua Antônio Bertolan	Parada do Veículo		Alerta de Software	0	NÃO	-21,7798	-46,6305
	08/08/2024 08:13:31	MG - POÇOS DE CALDAS - Próx. Rua Antônio Bertolan	Entrada em Área de Controle 'SP+MG+Rio - Raio 400Km'		Alerta de Software	0	NÃO	-21,7798	-46,6305
	08/08/2024 08:12:46	MG - POÇOS DE CALDAS - Próx. Avenida João Pinheiro	Posição Periódica Lora	LORA	Status	0	NÃO	-21,7798	-46,6303
	08/08/2024 08:12:46	MG - POÇOS DE CALDAS - Próx. Avenida João Pinheiro	Parada do Veículo	LORA	Alerta de Software	0	NÃO	-21,7798	-46,6303
	08/08/2024 08:11:31	MG - POÇOS DE CALDAS - Próx. Rua Antônio Bertolan	Parada do Veículo		Alerta de Software	0	NÃO	-21,7798	-46,6305
	08/08/2024 08:11:31	MG - POÇOS DE CALDAS - Próx. Rua Antônio Bertolan	Entrada em Área de Controle 'SP+MG+Rio - Raio 400Km'		Alerta de Software	0	NÃO	-21,7798	-46,6305
	08/08/2024 08:09:31	MG - POÇOS DE CALDAS - Próx. Rua Antônio Bertolan	Parada do Veículo		Alerta de Software	0	NÃO	-21,7798	-46,6305
	08/08/2024 08:09:31	MG - POÇOS DE CALDAS - Próx. Rua Antônio Bertolan	Entrada em Área de Controle 'SP+MG+Rio - Raio 400Km'		Alerta de Software	0	NÃO	-21,7798	-46,6305
	08/08/2024 08:07:31	MG - POÇOS DE CALDAS - Próx. Rua Antônio Bertolan	Parada do Veículo		Alerta de Software	0	NÃO	-21,7798	-46,6305
	08/08/2024 08:07:31	MG - POÇOS DE CALDAS - Próx. Rua Antônio Bertolan	Entrada em Área de Controle 'SP+MG+Rio - Raio 400Km'		Alerta de Software	0	NÃO	-21,7798	-46,6305
	08/08/2024 08:05:31	MG - POÇOS DE CALDAS - Próx. Rua Antônio Bertolan	Parada do Veículo		Alerta de Software	0	NÃO	-21,7798	-46,6305
	08/08/2024 08:05:31	MG - POÇOS DE CALDAS - Próx. Rua Antônio Bertolan	Entrada em Área de Controle 'SP+MG+Rio - Raio 400Km'		Alerta de Software	0	NÃO	-21,7798	-46,6305
	08/08/2024 08:03:31	MG - POÇOS DE CALDAS - Próx. Rua Antônio Bertolan	Parada do Veículo		Alerta de Software	0	NÃO	-21,7798	-46,6305
	08/08/2024 08:01:31	MG - POÇOS DE CALDAS - Próx. Rua Antônio Bertolan	Parada do Veículo		Alerta de Software	0	NÃO	-21,7798	-46,6305
	08/08/2024 08:01:31	MG - POÇOS DE CALDAS - Próx. Rua Antônio Bertolan	Entrada em Área de Controle 'SP+MG+Rio - Raio 400Km'		Alerta de Software	0	NÃO	-21,7798	-46,6305
	08/08/2024 07:59:31	MG - POÇOS DE CALDAS - Próx. Rua Antônio Bertolan	Parada do Veículo		Alerta de Software	0	NÃO	-21,7798	-46,6305
	08/08/2024 07:59:31	MG - POÇOS DE CALDAS - Próx. Rua Antônio Bertolan	Entrada em Área de Controle 'SP+MG+Rio - Raio 400Km'		Alerta de Software	0	NÃO	-21,7798	-46,6305
	08/08/2024 07:57:31	MG - POÇOS DE CALDAS - Próx. Rua Antônio Bertolan	Parada do Veículo		Alerta de Software	0	NÃO	-21,7798	-46,6305
	08/08/2024 07:57:31	MG - POÇOS DE CALDAS - Próx. Rua Antônio Bertolan	Entrada em Área de Controle 'SP+MG+Rio - Raio 400Km'		Alerta de Software	0	NÃO	-21,7798	-46,6305
	08/08/2024 07:55:31	MG - POÇOS DE CALDAS - Próx. Rua Antônio Bertolan	Parada do Veículo		Alerta de Software	0	NÃO	-21,7798	-46,6304
	08/08/2024 07:53:31	MG - POÇOS DE CALDAS - Próx. Rua Antônio Bertolan	Parada do Veículo		Alerta de Software	0	NÃO	-21,7798	-46,6304
	08/08/2024 07:53:31	MG - POÇOS DE CALDAS - Próx. Rua Antônio Bertolan	Entrada em Área de Controle 'SP+MG+Rio - Raio 400Km'		Alerta de Software	0	NÃO	-21,7798	-46,6304
	08/08/2024 07:51:31	MG - POÇOS DE CALDAS - Próx. Rua Antônio Bertolan	Parada do Veículo		Alerta de Software	0	NÃO	-21,7798	-46,6304
	08/08/2024 07:51:31	MG - POÇOS DE CALDAS - Próx. Rua Antônio Bertolan	Entrada em Área de Controle 'SP+MG+Rio - Raio 400Km'		Alerta de Software	0	NÃO	-21,7798	-46,6304
	08/08/2024 07:49:31	MG - POÇOS DE CALDAS - Próx. Rua Antônio Bertolan	Parada do Veículo		Alerta de Software	0	NÃO	-21,7798	-46,6304
	08/08/2024 07:47:31	MG - POÇOS DE CALDAS - Próx. Rua Antônio Bertolan	Parada do Veículo		Alerta de Software	0	NÃO	-21,7798	-46,6304

RELATÓRIO ANALÍTICO POR VEÍCULO

Período: 08/08/2024 00:00:00 à 14/08/2024 23:59:59  
Identificador: GJN9C33 SIMONE FH 2023  
Placa: GJN9C33

- Legenda:**
-  Mensagens enviadas do Veículo (Veículo -> Central)
  -  Mensagens enviadas do Veículo (Controle de Jornada Cliente)
  -  Mensagens enviadas da Central (Central -> Veículo)



Sentido:	Data e Hora:	Localização:	Mensagem:	Modo Emergência	Tipo Mensagem:	Vel. (Km/h)	Log ?	Latitude	Longitude
	08/08/2024 07:47:31	MG - POÇOS DE CALDAS - Próx. Rua Antônio Bertolan	Entrada em Área de Controle 'SP+MG+Rio - Raio 400Km'		Alerta de Software	0	NÃO	-21,7798	-46,6304
	08/08/2024 07:45:31	MG - POÇOS DE CALDAS - Próx. Rua Antônio Bertolan	Parada do Veículo		Alerta de Software	0	NÃO	-21,7798	-46,6305
	08/08/2024 07:43:31	MG - POÇOS DE CALDAS - Próx. Rua Antônio Bertolan	Parada do Veículo		Alerta de Software	0	NÃO	-21,7798	-46,6305
	08/08/2024 07:43:31	MG - POÇOS DE CALDAS - Próx. Rua Antônio Bertolan	Entrada em Área de Controle 'SP+MG+Rio - Raio 400Km'		Alerta de Software	0	NÃO	-21,7798	-46,6305
	08/08/2024 07:41:31	MG - POÇOS DE CALDAS - Próx. Rua Antônio Bertolan	Parada do Veículo		Alerta de Software	0	NÃO	-21,7798	-46,6305
	08/08/2024 07:41:31	MG - POÇOS DE CALDAS - Próx. Rua Antônio Bertolan	Entrada em Área de Controle 'SP+MG+Rio - Raio 400Km'		Alerta de Software	0	NÃO	-21,7798	-46,6305
	08/08/2024 07:39:31	MG - POÇOS DE CALDAS - Próx. Rua Antônio Bertolan	Parada do Veículo		Alerta de Software	0	NÃO	-21,7798	-46,6305
	08/08/2024 07:37:31	MG - POÇOS DE CALDAS - Próx. Rua Antônio Bertolan	Parada do Veículo		Alerta de Software	0	NÃO	-21,7798	-46,6305
	08/08/2024 07:35:31	MG - POÇOS DE CALDAS - Próx. Rua Antônio Bertolan	Parada do Veículo		Alerta de Software	0	NÃO	-21,7798	-46,6305
	08/08/2024 07:33:31	MG - POÇOS DE CALDAS - Próx. Rua Antônio Bertolan	Parada do Veículo		Alerta de Software	0	NÃO	-21,7798	-46,6305
	08/08/2024 07:31:31	MG - POÇOS DE CALDAS - Próx. Rua Antônio Bertolan	Parada do Veículo		Alerta de Software	0	NÃO	-21,7798	-46,6305
	08/08/2024 07:29:31	MG - POÇOS DE CALDAS - Próx. Rua Antônio Bertolan	Parada do Veículo		Alerta de Software	0	NÃO	-21,7798	-46,6305
	08/08/2024 07:27:31	MG - POÇOS DE CALDAS - Próx. Rua Antônio Bertolan	Parada do Veículo		Alerta de Software	0	NÃO	-21,7798	-46,6305
	08/08/2024 07:27:18	MG - POÇOS DE CALDAS - Próx. Rua Antônio Bertolan	Ignição desligada		Evento	0	NÃO	-21,7798	-46,6305
	08/08/2024 07:25:31	MG - POÇOS DE CALDAS - Próx. Rua Antônio Bertolan	Ignição ligada		Status	0	NÃO	-21,7798	-46,6305
	08/08/2024 07:25:31	MG - POÇOS DE CALDAS - Próx. Rua Antônio Bertolan	Parada do Veículo		Alerta de Software	0	NÃO	-21,7798	-46,6305
	08/08/2024 07:23:31	MG - POÇOS DE CALDAS - Próx. Rua Antônio Bertolan	Ignição ligada		Status	0	NÃO	-21,7798	-46,6305
	08/08/2024 07:23:31	MG - POÇOS DE CALDAS - Próx. Rua Antônio Bertolan	Parada do Veículo		Alerta de Software	0	NÃO	-21,7798	-46,6305
	08/08/2024 07:22:49	MG - POÇOS DE CALDAS - Próx. Rua Antônio Bertolan	06 PARADA EM POSTO FISCAL 06 PARADA EM POSTO FISCAL: LOCAL:DANONE KM: PREVISAO DE REINICIO DATA: HORA:		Macro		NÃO	-21,7798	-46,6305
	08/08/2024 07:22:10	MG - POÇOS DE CALDAS - Próx. Rua Antônio Bertolan	Ignição ligada		Evento	0	NÃO	-21,7798	-46,6305
	08/08/2024 07:22:10	MG - POÇOS DE CALDAS - Próx. Rua Antônio Bertolan	Parada do Veículo		Alerta de Software	0	NÃO	-21,7798	-46,6305
	08/08/2024 07:21:31	MG - POÇOS DE CALDAS - Próx. Rua Antônio Bertolan	Parada do Veículo		Alerta de Software	0	NÃO	-21,7798	-46,6305
	08/08/2024 07:21:29	MG - POÇOS DE CALDAS - Próx. Rua Antônio Bertolan	Ignição desligada		Evento	0	NÃO	-21,7798	-46,6305
	08/08/2024 07:21:29	MG - POÇOS DE CALDAS - Próx. Rua Antônio Bertolan	Parada do Veículo		Alerta de Software	0	NÃO	-21,7798	-46,6305
	08/08/2024 07:21:29	MG - POÇOS DE CALDAS - Próx. Rua Antônio Bertolan	Entrada em Área de Controle 'SP+MG+Rio - Raio 400Km'		Alerta de Software	0	NÃO	-21,7798	-46,6305
	08/08/2024 07:19:31	MG - POÇOS DE CALDAS - Próx. Rua Antônio Bertolan	Ignição ligada		Status	0	NÃO	-21,7798	-46,6305
	08/08/2024 07:19:31	MG - POÇOS DE CALDAS - Próx. Rua Antônio Bertolan	Parada do Veículo		Alerta de Software	0	NÃO	-21,7798	-46,6305
	08/08/2024 07:17:31	MG - POÇOS DE CALDAS - Próx. Rua Antônio Bertolan	Ignição ligada		Status	0	NÃO	-21,7799	-46,6307
	08/08/2024 07:17:31	MG - POÇOS DE CALDAS - Próx. Rua Antônio Bertolan	Parada do Veículo		Alerta de Software	0	NÃO	-21,7799	-46,6307
	08/08/2024 07:15:31	MG - POÇOS DE CALDAS - Próx. Rua Antônio Bertolan	Ignição ligada		Status	0	NÃO	-21,7799	-46,6307
	08/08/2024 07:15:31	MG - POÇOS DE CALDAS - Próx. Rua Antônio Bertolan	Parada do Veículo		Alerta de Software	0	NÃO	-21,7799	-46,6307
	08/08/2024 07:13:31	MG - POÇOS DE CALDAS - Próx. Rua Antônio Bertolan	Ignição ligada		Status	0	NÃO	-21,7799	-46,6304
	08/08/2024 07:13:31	MG - POÇOS DE CALDAS - Próx. Rua Antônio Bertolan	Parada do Veículo		Alerta de Software	0	NÃO	-21,7799	-46,6304
	08/08/2024 07:13:06	MENSAGEM ENVIADA PELA CENTRAL   Enviada por: integração	MENSAGEM IIVRE:LIB BR		Macro		-		

RELATÓRIO ANALÍTICO POR VEÍCULO

Período: 08/08/2024 00:00:00 à 14/08/2024 23:59:59

Identificador: GJN9C33 SIMONE FH 2023

Placa: GJN9C33

Legenda:

Mensagens enviadas do Veículo (Veículo -> Central)

Mensagens enviadas do Veículo (Controle de Jornada Cliente)

Mensagens enviadas da Central (Central -> Veículo)



Sentido:	Data e Hora:	Localização:	Mensagem:	Modo Emergência	Tipo Mensagem:	Vel. (Km/h)	Log ?	Latitude	Longitude
	08/08/2024 07:12:57	MG - POÇOS DE CALDAS - Próx. Rua Antônio Bertolan	Ignição ligada		Evento	0	NÃO	-21,7799	-46,6304
	08/08/2024 07:12:46	MG - POÇOS DE CALDAS - Próx. Avenida João Pinheiro	Posição Periódica Lora	LORA	Status	0	NÃO	-21,7798	-46,6303
	08/08/2024 07:12:16	MENSAGEM ENVIADA PELA CENTRAL   Enviada por: integração	Desligar Bloqueio		Comando		-		
	08/08/2024 07:11:34	MG - POÇOS DE CALDAS - Próx. Rua Antônio Bertolan	Ignição desligada		Evento	0	NÃO	-21,7799	-46,6304
	08/08/2024 07:11:34	MG - POÇOS DE CALDAS - Próx. Rua Antônio Bertolan	O veículo está bloqueado		Status	0	NÃO	-21,7799	-46,6304
	08/08/2024 07:11:34	MG - POÇOS DE CALDAS - Próx. Rua Antônio Bertolan	Parada do Veículo		Alerta de Software	0	NÃO	-21,7799	-46,6304
	08/08/2024 07:11:31	MG - POÇOS DE CALDAS - Próx. Rua Antônio Bertolan	Ignição ligada		Status	0	NÃO	-21,7799	-46,6304
	08/08/2024 07:11:31	MG - POÇOS DE CALDAS - Próx. Rua Antônio Bertolan	O veículo está bloqueado		Status	0	NÃO	-21,7799	-46,6304
	08/08/2024 07:11:31	MG - POÇOS DE CALDAS - Próx. Rua Antônio Bertolan	Parada do Veículo		Alerta de Software	0	NÃO	-21,7799	-46,6304
	08/08/2024 07:11:18	MG - POÇOS DE CALDAS - Próx. Rua Antônio Bertolan	Ignição ligada		Evento	0	NÃO	-21,7799	-46,6304
	08/08/2024 07:11:18	MG - POÇOS DE CALDAS - Próx. Rua Antônio Bertolan	O veículo está bloqueado		Status	0	NÃO	-21,7799	-46,6304
	08/08/2024 07:10:39	MG - POÇOS DE CALDAS - Próx. Rua Antônio Bertolan	02 INICIO DE VIAGEM CARREGADO BR RISK 02 INICIO DE VIAGEM CARREGADO BR RISK: CONDUTOR:RAFAEL DDD:49 TELEFONE:91629768 ID MOTORISTA:0805		Macro		NÃO	-21,7798	-46,6304
	08/08/2024 07:09:31	MG - POÇOS DE CALDAS - Próx. Rua Antônio Bertolan	O veículo está bloqueado		Status	0	NÃO	-21,7798	-46,6304
	08/08/2024 07:09:31	MG - POÇOS DE CALDAS - Próx. Rua Antônio Bertolan	Parada do Veículo		Alerta de Software	0	NÃO	-21,7798	-46,6304
	08/08/2024 07:08:31	MENSAGEM ENVIADA PELA CENTRAL   Enviada por: integração	MENSAGEM IIVRE:FAVOR ENVIAR MACRO DE INICIO AO INICIAR VIAGEM		Macro		-		
	08/08/2024 07:08:14	MG - POÇOS DE CALDAS - Próx. Rua Antônio Bertolan	Ignição desligada		Evento	0	NÃO	-21,7798	-46,6304
	08/08/2024 07:08:14	MG - POÇOS DE CALDAS - Próx. Rua Antônio Bertolan	O veículo está bloqueado		Status	0	NÃO	-21,7798	-46,6304
	08/08/2024 07:08:14	MG - POÇOS DE CALDAS - Próx. Rua Antônio Bertolan	Parada do Veículo		Alerta de Software	0	NÃO	-21,7798	-46,6304
	08/08/2024 07:08:14	MG - POÇOS DE CALDAS - Próx. Rua Antônio Bertolan	Entrada em Área de Controle 'SP+MG+Rio - Raio 400Km'		Alerta de Software	0	NÃO	-21,7798	-46,6304
	08/08/2024 07:07:52	MG - POÇOS DE CALDAS - Próx. Rua Antônio Bertolan	Ignição ligada		Evento	0	NÃO	-21,7798	-46,6304
	08/08/2024 07:07:52	MG - POÇOS DE CALDAS - Próx. Rua Antônio Bertolan	O veículo está bloqueado		Status	0	NÃO	-21,7798	-46,6304
	08/08/2024 07:07:31	MG - POÇOS DE CALDAS - Próx. Rua Antônio Bertolan	O veículo está bloqueado		Status	0	NÃO	-21,7798	-46,6304
	08/08/2024 07:07:31	MG - POÇOS DE CALDAS - Próx. Rua Antônio Bertolan	Parada do Veículo		Alerta de Software	0	NÃO	-21,7798	-46,6304
	08/08/2024 07:07:30	MENSAGEM ENVIADA PELA CENTRAL   Enviada por: integração	Temporizador 10-10 / 18 hora(s)		Comando		-		
	08/08/2024 07:07:30	MG - POÇOS DE CALDAS - Próx. Rua Antônio Bertolan	02 INICIO DE VIAGEM CARREGADO BR RISK 02 INICIO DE VIAGEM CARREGADO BR RISK: CONDUTOR:RAFA DDD:49 TELEFONE:91629768 ID MOTORISTA:0508		Macro		NÃO	-21,7798	-46,6304
	08/08/2024 07:05:31	MG - POÇOS DE CALDAS - Próx. Rua Antônio Bertolan	O veículo está bloqueado		Status	0	NÃO	-21,7798	-46,6304
	08/08/2024 07:05:31	MG - POÇOS DE CALDAS - Próx. Rua Antônio Bertolan	Parada do Veículo		Alerta de Software	0	NÃO	-21,7798	-46,6304
	08/08/2024 07:05:02	MG - POÇOS DE CALDAS - Próx. Rua Antônio Bertolan	02 INICIO DE VIAGEM CARREGADO BR RISK 02 INICIO DE VIAGEM CARREGADO BR RISK: CONDUTOR:RAFA DDD:49 TELEFONE:91629768 ID MOTORISTA:		Macro		NÃO	-21,7798	-46,6304






## RELATÓRIO ANALÍTICO POR VEÍCULO














Período: 08/08/2024 00:00:00 à 14/08/2024 23:59:59

Identificador: GJN9C33 SIMONE FH 2023

Placa: GJN9C33

- Legenda:**
-  Mensagens enviadas do Veículo (Veículo -> Central)
  -  Mensagens enviadas do Veículo (Controle de Jornada Cliente)
  -  Mensagens enviadas da Central (Central -> Veículo)






Sentido:	Data e Hora:	Localização:	Mensagem:	Modo Emergência	Tipo Mensagem:	Vel. (Km/h)	Log ?	Latitude	Longitude
	08/08/2024 07:03:31	MG - POÇOS DE CALDAS - Próx. Rua Antônio Bertolan	O veículo está bloqueado		Status	0	NÃO	-21,7798	-46,6304
	08/08/2024 07:03:31	MG - POÇOS DE CALDAS - Próx. Rua Antônio Bertolan	Parada do Veículo		Alerta de Software	0	NÃO	-21,7798	-46,6304
	08/08/2024 07:01:31	MG - POÇOS DE CALDAS - Próx. Rua Antônio Bertolan	O veículo está bloqueado		Status	0	NÃO	-21,7798	-46,6304
	08/08/2024 07:01:31	MG - POÇOS DE CALDAS - Próx. Rua Antônio Bertolan	Parada do Veículo		Alerta de Software	0	NÃO	-21,7798	-46,6304
	08/08/2024 06:59:31	MG - POÇOS DE CALDAS - Próx. Rua Antônio Bertolan	O veículo está bloqueado		Status	0	NÃO	-21,7798	-46,6304
	08/08/2024 06:59:31	MG - POÇOS DE CALDAS - Próx. Rua Antônio Bertolan	Parada do Veículo		Alerta de Software	0	NÃO	-21,7798	-46,6304
	08/08/2024 06:57:31	MG - POÇOS DE CALDAS - Próx. Rua Antônio Bertolan	O veículo está bloqueado		Status	0	NÃO	-21,7798	-46,6304
	08/08/2024 06:57:31	MG - POÇOS DE CALDAS - Próx. Rua Antônio Bertolan	Parada do Veículo		Alerta de Software	0	NÃO	-21,7798	-46,6304
	08/08/2024 06:56:27	MG - POÇOS DE CALDAS - Próx. Rua Antônio Bertolan	Ignição desligada		Evento	0	NÃO	-21,7798	-46,6304
	08/08/2024 06:56:27	MG - POÇOS DE CALDAS - Próx. Rua Antônio Bertolan	O veículo está bloqueado		Status	0	NÃO	-21,7798	-46,6304
	08/08/2024 06:56:27	MG - POÇOS DE CALDAS - Próx. Rua Antônio Bertolan	Parada do Veículo		Alerta de Software	0	NÃO	-21,7798	-46,6304
	08/08/2024 06:55:31	MG - POÇOS DE CALDAS - Próx. Rua Antônio Bertolan	Ignição ligada		Status	0	NÃO	-21,7798	-46,6305
	08/08/2024 06:55:31	MG - POÇOS DE CALDAS - Próx. Rua Antônio Bertolan	O veículo está bloqueado		Status	0	NÃO	-21,7798	-46,6305
	08/08/2024 06:55:31	MG - POÇOS DE CALDAS - Próx. Rua Antônio Bertolan	Parada do Veículo		Alerta de Software	0	NÃO	-21,7798	-46,6305
	08/08/2024 06:53:31	MG - POÇOS DE CALDAS - Próx. Rua Antônio Bertolan	Ignição ligada		Status	0	NÃO	-21,7798	-46,6305
	08/08/2024 06:53:31	MG - POÇOS DE CALDAS - Próx. Rua Antônio Bertolan	O veículo está bloqueado		Status	0	NÃO	-21,7798	-46,6305
	08/08/2024 06:53:31	MG - POÇOS DE CALDAS - Próx. Rua Antônio Bertolan	Parada do Veículo		Alerta de Software	0	NÃO	-21,7798	-46,6305
	08/08/2024 06:51:31	MG - POÇOS DE CALDAS - Próx. Rua Antônio Bertolan	Ignição ligada		Status	0	NÃO	-21,7798	-46,6305
	08/08/2024 06:51:31	MG - POÇOS DE CALDAS - Próx. Rua Antônio Bertolan	O veículo está bloqueado		Status	0	NÃO	-21,7798	-46,6305
	08/08/2024 06:51:31	MG - POÇOS DE CALDAS - Próx. Rua Antônio Bertolan	Parada do Veículo		Alerta de Software	0	NÃO	-21,7798	-46,6305
	08/08/2024 06:49:31	MG - POÇOS DE CALDAS - Próx. Rua Antônio Bertolan	Ignição ligada		Status	0	NÃO	-21,7798	-46,6305
	08/08/2024 06:49:31	MG - POÇOS DE CALDAS - Próx. Rua Antônio Bertolan	O veículo está bloqueado		Status	0	NÃO	-21,7798	-46,6305
	08/08/2024 06:49:31	MG - POÇOS DE CALDAS - Próx. Rua Antônio Bertolan	Parada do Veículo		Alerta de Software	0	NÃO	-21,7798	-46,6305
	08/08/2024 06:47:31	MG - POÇOS DE CALDAS - Próx. Rua Antônio Bertolan	Ignição ligada		Status	0	NÃO	-21,7798	-46,6305
	08/08/2024 06:47:31	MG - POÇOS DE CALDAS - Próx. Rua Antônio Bertolan	O veículo está bloqueado		Status	0	NÃO	-21,7798	-46,6305
	08/08/2024 06:47:31	MG - POÇOS DE CALDAS - Próx. Rua Antônio Bertolan	Parada do Veículo		Alerta de Software	0	NÃO	-21,7798	-46,6305
	08/08/2024 06:45:31	MG - POÇOS DE CALDAS - Próx. Rua Antônio Bertolan	Ignição ligada		Status	0	NÃO	-21,7798	-46,6305
	08/08/2024 06:45:31	MG - POÇOS DE CALDAS - Próx. Rua Antônio Bertolan	O veículo está bloqueado		Status	0	NÃO	-21,7798	-46,6305
	08/08/2024 06:45:31	MG - POÇOS DE CALDAS - Próx. Rua Antônio Bertolan	Parada do Veículo		Alerta de Software	0	NÃO	-21,7798	-46,6305
	08/08/2024 06:43:31	MG - POÇOS DE CALDAS - Próx. Rua Antônio Bertolan	Ignição ligada		Status	0	NÃO	-21,7798	-46,6305
	08/08/2024 06:43:31	MG - POÇOS DE CALDAS - Próx. Rua Antônio Bertolan	O veículo está bloqueado		Status	0	NÃO	-21,7798	-46,6305
	08/08/2024 06:43:31	MG - POÇOS DE CALDAS - Próx. Rua Antônio Bertolan	Parada do Veículo		Alerta de Software	0	NÃO	-21,7798	-46,6305
	08/08/2024 06:41:31	MG - POÇOS DE CALDAS - Próx. Rua Antônio Bertolan	Ignição ligada		Status	0	NÃO	-21,7798	-46,6305
	08/08/2024 06:41:31	MG - POÇOS DE CALDAS - Próx. Rua Antônio Bertolan	O veículo está bloqueado		Status	0	NÃO	-21,7798	-46,6305
	08/08/2024 06:41:31	MG - POÇOS DE CALDAS - Próx. Rua Antônio Bertolan	Parada do Veículo		Alerta de Software	0	NÃO	-21,7798	-46,6305
	08/08/2024 06:41:29	MG - POÇOS DE CALDAS - Próx. Rua Antônio Bertolan	Ignição ligada		Evento	0	NÃO	-21,7798	-46,6305
	08/08/2024 06:41:29	MG - POÇOS DE CALDAS - Próx. Rua Antônio Bertolan	O veículo está bloqueado		Status	0	NÃO	-21,7798	-46,6305

## RELATÓRIO ANALÍTICO POR VEÍCULO






































Período: 08/08/2024 00:00:00 à 14/08/2024 23:59:59

Identificador: GJN9C33 SIMONE FH 2023

Placa: GJN9C33

- Legenda:**
-  Mensagens enviadas do Veículo (Veículo -> Central)
  -  Mensagens enviadas do Veículo (Controle de Jornada Cliente)
  -  Mensagens enviadas da Central (Central -> Veículo)



Sentido:	Data e Hora:	Localização:	Mensagem:	Modo Emergência	Tipo Mensagem:	Vel. (Km/h)	Log ?	Latitude	Longitude
	08/08/2024 06:40:49	MG - POÇOS DE CALDAS - Próx. Rua Antônio Bertolan	Porta do Motorista aberta		Evento	0	NÃO	-21,7798	-46,6305
	08/08/2024 06:40:49	MG - POÇOS DE CALDAS - Próx. Rua Antônio Bertolan	O veículo está bloqueado		Status	0	NÃO	-21,7798	-46,6305
	08/08/2024 06:40:49	MG - POÇOS DE CALDAS - Próx. Rua Antônio Bertolan	Parada do Veículo		Alerta de Software	0	NÃO	-21,7798	-46,6305
	08/08/2024 06:39:31	MG - POÇOS DE CALDAS - Próx. Rua Antônio Bertolan	O veículo está bloqueado		Status	0	NÃO	-21,7798	-46,6305
	08/08/2024 06:39:31	MG - POÇOS DE CALDAS - Próx. Rua Antônio Bertolan	Parada do Veículo		Alerta de Software	0	NÃO	-21,7798	-46,6305
	08/08/2024 06:37:31	MG - POÇOS DE CALDAS - Próx. Rua Antônio Bertolan	O veículo está bloqueado		Status	0	NÃO	-21,7798	-46,6305
	08/08/2024 06:37:31	MG - POÇOS DE CALDAS - Próx. Rua Antônio Bertolan	Parada do Veículo		Alerta de Software	0	NÃO	-21,7798	-46,6305
	08/08/2024 06:35:31	MG - POÇOS DE CALDAS - Próx. Rua Antônio Bertolan	O veículo está bloqueado		Status	0	NÃO	-21,7798	-46,6305
	08/08/2024 06:35:31	MG - POÇOS DE CALDAS - Próx. Rua Antônio Bertolan	Parada do Veículo		Alerta de Software	0	NÃO	-21,7798	-46,6305
	08/08/2024 06:33:31	MG - POÇOS DE CALDAS - Próx. Rua Antônio Bertolan	O veículo está bloqueado		Status	0	NÃO	-21,7798	-46,6305
	08/08/2024 06:33:31	MG - POÇOS DE CALDAS - Próx. Rua Antônio Bertolan	Parada do Veículo		Alerta de Software	0	NÃO	-21,7798	-46,6305
	08/08/2024 06:31:31	MG - POÇOS DE CALDAS - Próx. Rua Antônio Bertolan	O veículo está bloqueado		Status	0	NÃO	-21,7798	-46,6305
	08/08/2024 06:31:31	MG - POÇOS DE CALDAS - Próx. Rua Antônio Bertolan	Parada do Veículo		Alerta de Software	0	NÃO	-21,7798	-46,6305
	08/08/2024 06:29:31	MG - POÇOS DE CALDAS - Próx. Rua Antônio Bertolan	O veículo está bloqueado		Status	0	NÃO	-21,7798	-46,6305
	08/08/2024 06:29:31	MG - POÇOS DE CALDAS - Próx. Rua Antônio Bertolan	Parada do Veículo		Alerta de Software	0	NÃO	-21,7798	-46,6305
	08/08/2024 06:27:31	MG - POÇOS DE CALDAS - Próx. Rua Antônio Bertolan	O veículo está bloqueado		Status	0	NÃO	-21,7798	-46,6305
	08/08/2024 06:27:31	MG - POÇOS DE CALDAS - Próx. Rua Antônio Bertolan	Parada do Veículo		Alerta de Software	0	NÃO	-21,7798	-46,6305
	08/08/2024 06:25:31	MG - POÇOS DE CALDAS - Próx. Rua Antônio Bertolan	O veículo está bloqueado		Status	0	NÃO	-21,7798	-46,6305
	08/08/2024 06:25:31	MG - POÇOS DE CALDAS - Próx. Rua Antônio Bertolan	Parada do Veículo		Alerta de Software	0	NÃO	-21,7798	-46,6305
	08/08/2024 06:23:31	MG - POÇOS DE CALDAS - Próx. Rua Antônio Bertolan	O veículo está bloqueado		Status	0	NÃO	-21,7799	-46,6305
	08/08/2024 06:23:31	MG - POÇOS DE CALDAS - Próx. Rua Antônio Bertolan	Parada do Veículo		Alerta de Software	0	NÃO	-21,7799	-46,6305
	08/08/2024 06:21:31	MG - POÇOS DE CALDAS - Próx. Rua Antônio Bertolan	O veículo está bloqueado		Status	0	NÃO	-21,7799	-46,6305
	08/08/2024 06:21:31	MG - POÇOS DE CALDAS - Próx. Rua Antônio Bertolan	Parada do Veículo		Alerta de Software	0	NÃO	-21,7799	-46,6305
	08/08/2024 06:19:31	MG - POÇOS DE CALDAS - Próx. Rua Antônio Bertolan	O veículo está bloqueado		Status	0	NÃO	-21,7799	-46,6305
	08/08/2024 06:19:31	MG - POÇOS DE CALDAS - Próx. Rua Antônio Bertolan	Parada do Veículo		Alerta de Software	0	NÃO	-21,7799	-46,6305
	08/08/2024 06:17:31	MG - POÇOS DE CALDAS - Próx. Rua Antônio Bertolan	O veículo está bloqueado		Status	0	NÃO	-21,7799	-46,6305
	08/08/2024 06:17:31	MG - POÇOS DE CALDAS - Próx. Rua Antônio Bertolan	Parada do Veículo		Alerta de Software	0	NÃO	-21,7799	-46,6305
	08/08/2024 06:15:31	MG - POÇOS DE CALDAS - Próx. Rua Antônio Bertolan	O veículo está bloqueado		Status	0	NÃO	-21,7798	-46,6305
	08/08/2024 06:15:31	MG - POÇOS DE CALDAS - Próx. Rua Antônio Bertolan	Parada do Veículo		Alerta de Software	0	NÃO	-21,7798	-46,6305
	08/08/2024 06:13:31	MG - POÇOS DE CALDAS - Próx. Rua Antônio Bertolan	O veículo está bloqueado		Status	0	NÃO	-21,7798	-46,6305
	08/08/2024 06:13:31	MG - POÇOS DE CALDAS - Próx. Rua Antônio Bertolan	Parada do Veículo		Alerta de Software	0	NÃO	-21,7798	-46,6305
	08/08/2024 06:12:43	MG - POÇOS DE CALDAS - Próx. Avenida João Pinheiro	Posição Periódica Lora	LORA	Status	0	NÃO	-21,7797	-46,6303
	08/08/2024 06:12:43	MG - POÇOS DE CALDAS - Próx. Avenida João Pinheiro	O veículo está bloqueado	LORA	Status	0	NÃO	-21,7797	-46,6303
	08/08/2024 06:11:31	MG - POÇOS DE CALDAS - Próx. Rua Antônio Bertolan	O veículo está bloqueado		Status	0	NÃO	-21,7798	-46,6305
	08/08/2024 06:11:31	MG - POÇOS DE CALDAS - Próx. Rua Antônio Bertolan	Parada do Veículo		Alerta de Software	0	NÃO	-21,7798	-46,6305
	08/08/2024 06:09:31	MG - POÇOS DE CALDAS - Próx. Rua Antônio Bertolan	O veículo está bloqueado		Status	0	NÃO	-21,7798	-46,6305
	08/08/2024 06:09:31	MG - POÇOS DE CALDAS - Próx. Rua Antônio Bertolan	Parada do Veículo		Alerta de Software	0	NÃO	-21,7798	-46,6305

## RELATÓRIO ANALÍTICO POR VEÍCULO
































Período: 08/08/2024 00:00:00 à 14/08/2024 23:59:59

Identificador: GJN9C33 SIMONE FH 2023

Placa: GJN9C33

- Legenda:**
-  Mensagens enviadas do Veículo (Veículo -> Central)
  -  Mensagens enviadas do Veículo (Controle de Jornada Cliente)
  -  Mensagens enviadas da Central (Central -> Veículo)



Sentido:	Data e Hora:	Localização:	Mensagem:	Modo Emergência	Tipo Mensagem:	Vel. (Km/h)	Log ?	Latitude	Longitude
	08/08/2024 06:07:31	MG - POÇOS DE CALDAS - Próx. Rua Antônio Bertolan	O veículo está bloqueado		Status	0	NÃO	-21,7798	-46,6305
	08/08/2024 06:07:31	MG - POÇOS DE CALDAS - Próx. Rua Antônio Bertolan	Parada do Veículo		Alerta de Software	0	NÃO	-21,7798	-46,6305
	08/08/2024 06:07:31	MG - POÇOS DE CALDAS - Próx. Rua Antônio Bertolan	Entrada em Área de Controle 'SP+MG+Rio - Raio 400Km'		Alerta de Software	0	NÃO	-21,7798	-46,6305
	08/08/2024 06:05:31	MG - POÇOS DE CALDAS - Próx. Rua Antônio Bertolan	O veículo está bloqueado		Status	0	NÃO	-21,7798	-46,6305
	08/08/2024 06:05:31	MG - POÇOS DE CALDAS - Próx. Rua Antônio Bertolan	Parada do Veículo		Alerta de Software	0	NÃO	-21,7798	-46,6305
	08/08/2024 06:03:31	MG - POÇOS DE CALDAS - Próx. Rua Antônio Bertolan	O veículo está bloqueado		Status	0	NÃO	-21,7798	-46,6305
	08/08/2024 06:03:31	MG - POÇOS DE CALDAS - Próx. Rua Antônio Bertolan	Parada do Veículo		Alerta de Software	0	NÃO	-21,7798	-46,6305
	08/08/2024 06:01:31	MG - POÇOS DE CALDAS - Próx. Rua Antônio Bertolan	O veículo está bloqueado		Status	0	NÃO	-21,7798	-46,6305
	08/08/2024 06:01:31	MG - POÇOS DE CALDAS - Próx. Rua Antônio Bertolan	Parada do Veículo		Alerta de Software	0	NÃO	-21,7798	-46,6305
	08/08/2024 05:59:31	MG - POÇOS DE CALDAS - Próx. Rua Antônio Bertolan	O veículo está bloqueado		Status	0	NÃO	-21,7798	-46,6305
	08/08/2024 05:59:31	MG - POÇOS DE CALDAS - Próx. Rua Antônio Bertolan	Parada do Veículo		Alerta de Software	0	NÃO	-21,7798	-46,6305
	08/08/2024 05:57:31	MG - POÇOS DE CALDAS - Próx. Rua Antônio Bertolan	O veículo está bloqueado		Status	0	NÃO	-21,7798	-46,6305
	08/08/2024 05:57:31	MG - POÇOS DE CALDAS - Próx. Rua Antônio Bertolan	Parada do Veículo		Alerta de Software	0	NÃO	-21,7798	-46,6305
	08/08/2024 05:55:31	MG - POÇOS DE CALDAS - Próx. Rua Antônio Bertolan	O veículo está bloqueado		Status	0	NÃO	-21,7798	-46,6305
	08/08/2024 05:55:31	MG - POÇOS DE CALDAS - Próx. Rua Antônio Bertolan	Parada do Veículo		Alerta de Software	0	NÃO	-21,7798	-46,6305
	08/08/2024 05:53:31	MG - POÇOS DE CALDAS - Próx. Rua Antônio Bertolan	O veículo está bloqueado		Status	0	NÃO	-21,7798	-46,6305
	08/08/2024 05:53:31	MG - POÇOS DE CALDAS - Próx. Rua Antônio Bertolan	Parada do Veículo		Alerta de Software	0	NÃO	-21,7798	-46,6305
	08/08/2024 05:51:31	MG - POÇOS DE CALDAS - Próx. Rua Antônio Bertolan	O veículo está bloqueado		Status	0	NÃO	-21,7798	-46,6305
	08/08/2024 05:51:31	MG - POÇOS DE CALDAS - Próx. Rua Antônio Bertolan	Parada do Veículo		Alerta de Software	0	NÃO	-21,7798	-46,6305
	08/08/2024 05:49:31	MG - POÇOS DE CALDAS - Próx. Rua Antônio Bertolan	O veículo está bloqueado		Status	0	NÃO	-21,7798	-46,6305
	08/08/2024 05:49:31	MG - POÇOS DE CALDAS - Próx. Rua Antônio Bertolan	Parada do Veículo		Alerta de Software	0	NÃO	-21,7798	-46,6305
	08/08/2024 05:47:31	MG - POÇOS DE CALDAS - Próx. Rua Antônio Bertolan	O veículo está bloqueado		Status	0	NÃO	-21,7798	-46,6305
	08/08/2024 05:47:31	MG - POÇOS DE CALDAS - Próx. Rua Antônio Bertolan	Parada do Veículo		Alerta de Software	0	NÃO	-21,7798	-46,6305
	08/08/2024 05:45:31	MG - POÇOS DE CALDAS - Próx. Rua Antônio Bertolan	O veículo está bloqueado		Status	0	NÃO	-21,7798	-46,6305
	08/08/2024 05:45:31	MG - POÇOS DE CALDAS - Próx. Rua Antônio Bertolan	Parada do Veículo		Alerta de Software	0	NÃO	-21,7798	-46,6305
	08/08/2024 05:43:31	MG - POÇOS DE CALDAS - Próx. Rua Antônio Bertolan	O veículo está bloqueado		Status	0	NÃO	-21,7798	-46,6305
	08/08/2024 05:43:31	MG - POÇOS DE CALDAS - Próx. Rua Antônio Bertolan	Parada do Veículo		Alerta de Software	0	NÃO	-21,7798	-46,6305
	08/08/2024 05:41:31	MG - POÇOS DE CALDAS - Próx. Rua Antônio Bertolan	O veículo está bloqueado		Status	0	NÃO	-21,7798	-46,6305
	08/08/2024 05:41:31	MG - POÇOS DE CALDAS - Próx. Rua Antônio Bertolan	Parada do Veículo		Alerta de Software	0	NÃO	-21,7798	-46,6305
	08/08/2024 05:39:31	MG - POÇOS DE CALDAS - Próx. Rua Antônio Bertolan	O veículo está bloqueado		Status	0	NÃO	-21,7798	-46,6305
	08/08/2024 05:39:31	MG - POÇOS DE CALDAS - Próx. Rua Antônio Bertolan	Parada do Veículo		Alerta de Software	0	NÃO	-21,7798	-46,6305
	08/08/2024 05:38:14	MG - POÇOS DE CALDAS - Próx. Rua Antônio Bertolan	Porta do Motorista aberta		Evento	0	NÃO	-21,7798	-46,6305
	08/08/2024 05:38:14	MG - POÇOS DE CALDAS - Próx. Rua Antônio Bertolan	O veículo está bloqueado		Status	0	NÃO	-21,7798	-46,6305
	08/08/2024 05:38:14	MG - POÇOS DE CALDAS - Próx. Rua Antônio Bertolan	Parada do Veículo		Alerta de Software	0	NÃO	-21,7798	-46,6305
	08/08/2024 05:37:31	MG - POÇOS DE CALDAS - Próx. Rua Antônio Bertolan	O veículo está bloqueado		Status	0	NÃO	-21,7798	-46,6305
	08/08/2024 05:37:31	MG - POÇOS DE CALDAS - Próx. Rua Antônio Bertolan	Parada do Veículo		Alerta de Software	0	NÃO	-21,7798	-46,6305
	08/08/2024 05:35:31	MG - POÇOS DE CALDAS - Próx. Rua Antônio Bertolan	O veículo está bloqueado		Status	0	NÃO	-21,7798	-46,6305

## RELATÓRIO ANALÍTICO POR VEÍCULO





























Período: 08/08/2024 00:00:00 à 14/08/2024 23:59:59

Identificador: GJN9C33 SIMONE FH 2023

Placa: GJN9C33

- Legenda:**
-  Mensagens enviadas do Veículo (Veículo -> Central)
  -  Mensagens enviadas do Veículo (Controle de Jornada Cliente)
  -  Mensagens enviadas da Central (Central -> Veículo)






Sentido:	Data e Hora:	Localização:	Mensagem:	Modo Emergência	Tipo Mensagem:	Vel. (Km/h)	Log ?	Latitude	Longitude
	08/08/2024 05:35:31	MG - POÇOS DE CALDAS - Próx. Rua Antônio Bertolan	Parada do Veículo		Alerta de Software	0	NÃO	-21,7798	-46,6305
	08/08/2024 05:33:31	MG - POÇOS DE CALDAS - Próx. Rua Antônio Bertolan	O veículo está bloqueado		Status	0	NÃO	-21,7798	-46,6305
	08/08/2024 05:33:31	MG - POÇOS DE CALDAS - Próx. Rua Antônio Bertolan	Parada do Veículo		Alerta de Software	0	NÃO	-21,7798	-46,6305
	08/08/2024 05:31:31	MG - POÇOS DE CALDAS - Próx. Rua Antônio Bertolan	O veículo está bloqueado		Status	0	NÃO	-21,7798	-46,6305
	08/08/2024 05:31:31	MG - POÇOS DE CALDAS - Próx. Rua Antônio Bertolan	Parada do Veículo		Alerta de Software	0	NÃO	-21,7798	-46,6305
	08/08/2024 05:29:31	MG - POÇOS DE CALDAS - Próx. Rua Antônio Bertolan	O veículo está bloqueado		Status	0	NÃO	-21,7798	-46,6305
	08/08/2024 05:29:31	MG - POÇOS DE CALDAS - Próx. Rua Antônio Bertolan	Parada do Veículo		Alerta de Software	0	NÃO	-21,7798	-46,6305
	08/08/2024 05:27:31	MG - POÇOS DE CALDAS - Próx. Rua Antônio Bertolan	O veículo está bloqueado		Status	0	NÃO	-21,7798	-46,6305
	08/08/2024 05:27:31	MG - POÇOS DE CALDAS - Próx. Rua Antônio Bertolan	Parada do Veículo		Alerta de Software	0	NÃO	-21,7798	-46,6305
	08/08/2024 05:25:31	MG - POÇOS DE CALDAS - Próx. Rua Antônio Bertolan	O veículo está bloqueado		Status	0	NÃO	-21,7798	-46,6305
	08/08/2024 05:25:31	MG - POÇOS DE CALDAS - Próx. Rua Antônio Bertolan	Parada do Veículo		Alerta de Software	0	NÃO	-21,7798	-46,6305
	08/08/2024 05:23:31	MG - POÇOS DE CALDAS - Próx. Rua Antônio Bertolan	O veículo está bloqueado		Status	0	NÃO	-21,7798	-46,6305
	08/08/2024 05:23:31	MG - POÇOS DE CALDAS - Próx. Rua Antônio Bertolan	Parada do Veículo		Alerta de Software	0	NÃO	-21,7798	-46,6305
	08/08/2024 05:21:31	MG - POÇOS DE CALDAS - Próx. Rua Antônio Bertolan	O veículo está bloqueado		Status	0	NÃO	-21,7798	-46,6305
	08/08/2024 05:21:31	MG - POÇOS DE CALDAS - Próx. Rua Antônio Bertolan	Parada do Veículo		Alerta de Software	0	NÃO	-21,7798	-46,6305
	08/08/2024 05:19:31	MG - POÇOS DE CALDAS - Próx. Rua Antônio Bertolan	O veículo está bloqueado		Status	0	NÃO	-21,7798	-46,6305
	08/08/2024 05:19:31	MG - POÇOS DE CALDAS - Próx. Rua Antônio Bertolan	Parada do Veículo		Alerta de Software	0	NÃO	-21,7798	-46,6305
	08/08/2024 05:17:31	MG - POÇOS DE CALDAS - Próx. Rua Antônio Bertolan	O veículo está bloqueado		Status	0	NÃO	-21,7798	-46,6305
	08/08/2024 05:17:31	MG - POÇOS DE CALDAS - Próx. Rua Antônio Bertolan	Parada do Veículo		Alerta de Software	0	NÃO	-21,7798	-46,6305
	08/08/2024 05:15:31	MG - POÇOS DE CALDAS - Próx. Rua Antônio Bertolan	O veículo está bloqueado		Status	0	NÃO	-21,7798	-46,6305
	08/08/2024 05:15:31	MG - POÇOS DE CALDAS - Próx. Rua Antônio Bertolan	Parada do Veículo		Alerta de Software	0	NÃO	-21,7798	-46,6305
	08/08/2024 05:13:31	MG - POÇOS DE CALDAS - Próx. Rua Antônio Bertolan	O veículo está bloqueado		Status	0	NÃO	-21,7798	-46,6305
	08/08/2024 05:13:31	MG - POÇOS DE CALDAS - Próx. Rua Antônio Bertolan	Parada do Veículo		Alerta de Software	0	NÃO	-21,7798	-46,6305
	08/08/2024 05:11:31	MG - POÇOS DE CALDAS - Próx. Rua Antônio Bertolan	O veículo está bloqueado		Status	0	NÃO	-21,7798	-46,6305
	08/08/2024 05:11:31	MG - POÇOS DE CALDAS - Próx. Rua Antônio Bertolan	Parada do Veículo		Alerta de Software	0	NÃO	-21,7798	-46,6305
	08/08/2024 05:09:31	MG - POÇOS DE CALDAS - Próx. Rua Antônio Bertolan	O veículo está bloqueado		Status	0	NÃO	-21,7798	-46,6305
	08/08/2024 05:09:31	MG - POÇOS DE CALDAS - Próx. Rua Antônio Bertolan	Parada do Veículo		Alerta de Software	0	NÃO	-21,7798	-46,6305
	08/08/2024 05:07:31	MG - POÇOS DE CALDAS - Próx. Rua Antônio Bertolan	O veículo está bloqueado		Status	0	NÃO	-21,7798	-46,6305
	08/08/2024 05:07:31	MG - POÇOS DE CALDAS - Próx. Rua Antônio Bertolan	Parada do Veículo		Alerta de Software	0	NÃO	-21,7798	-46,6305
	08/08/2024 05:05:31	MG - POÇOS DE CALDAS - Próx. Rua Antônio Bertolan	O veículo está bloqueado		Status	0	NÃO	-21,7798	-46,6305
	08/08/2024 05:05:31	MG - POÇOS DE CALDAS - Próx. Rua Antônio Bertolan	Parada do Veículo		Alerta de Software	0	NÃO	-21,7798	-46,6305
	08/08/2024 05:03:31	MG - POÇOS DE CALDAS - Próx. Rua Antônio Bertolan	O veículo está bloqueado		Status	0	NÃO	-21,7798	-46,6305
	08/08/2024 05:03:31	MG - POÇOS DE CALDAS - Próx. Rua Antônio Bertolan	Parada do Veículo		Alerta de Software	0	NÃO	-21,7798	-46,6305
	08/08/2024 05:01:31	MG - POÇOS DE CALDAS - Próx. Rua Antônio Bertolan	O veículo está bloqueado		Status	0	NÃO	-21,7798	-46,6305
	08/08/2024 05:01:31	MG - POÇOS DE CALDAS - Próx. Rua Antônio Bertolan	Parada do Veículo		Alerta de Software	0	NÃO	-21,7798	-46,6305
	08/08/2024 04:59:31	MG - POÇOS DE CALDAS - Próx. Rua Antônio Bertolan	O veículo está bloqueado		Status	0	NÃO	-21,7798	-46,6305
	08/08/2024 04:59:31	MG - POÇOS DE CALDAS - Próx. Rua Antônio Bertolan	Parada do Veículo		Alerta de Software	0	NÃO	-21,7798	-46,6305

## RELATÓRIO ANALÍTICO POR VEÍCULO






































Período: 08/08/2024 00:00:00 à 14/08/2024 23:59:59

Identificador: GJN9C33 SIMONE FH 2023

Placa: GJN9C33

- Legenda:**
-  Mensagens enviadas do Veículo (Veículo -> Central)
  -  Mensagens enviadas do Veículo (Controle de Jornada Cliente)
  -  Mensagens enviadas da Central (Central -> Veículo)



Sentido:	Data e Hora:	Localização:	Mensagem:	Modo Emergência	Tipo Mensagem:	Vel. (Km/h)	Log ?	Latitude	Longitude
	08/08/2024 04:57:31	MG - POÇOS DE CALDAS - Próx. Rua Antônio Bertolan	O veículo está bloqueado		Status	0	NÃO	-21,7798	-46,6305
	08/08/2024 04:57:31	MG - POÇOS DE CALDAS - Próx. Rua Antônio Bertolan	Parada do Veículo		Alerta de Software	0	NÃO	-21,7798	-46,6305
	08/08/2024 04:55:31	MG - POÇOS DE CALDAS - Próx. Rua Antônio Bertolan	O veículo está bloqueado		Status	0	NÃO	-21,7798	-46,6305
	08/08/2024 04:55:31	MG - POÇOS DE CALDAS - Próx. Rua Antônio Bertolan	Parada do Veículo		Alerta de Software	0	NÃO	-21,7798	-46,6305
	08/08/2024 04:53:31	MG - POÇOS DE CALDAS - Próx. Rua Antônio Bertolan	O veículo está bloqueado		Status	0	NÃO	-21,7797	-46,6305
	08/08/2024 04:53:31	MG - POÇOS DE CALDAS - Próx. Rua Antônio Bertolan	Parada do Veículo		Alerta de Software	0	NÃO	-21,7797	-46,6305
	08/08/2024 04:51:31	MG - POÇOS DE CALDAS - Próx. Rua Antônio Bertolan	O veículo está bloqueado		Status	0	NÃO	-21,7797	-46,6305
	08/08/2024 04:51:31	MG - POÇOS DE CALDAS - Próx. Rua Antônio Bertolan	Parada do Veículo		Alerta de Software	0	NÃO	-21,7797	-46,6305
	08/08/2024 04:49:31	MG - POÇOS DE CALDAS - Próx. Rua Antônio Bertolan	O veículo está bloqueado		Status	0	NÃO	-21,7797	-46,6305
	08/08/2024 04:49:31	MG - POÇOS DE CALDAS - Próx. Rua Antônio Bertolan	Parada do Veículo		Alerta de Software	0	NÃO	-21,7797	-46,6305
	08/08/2024 04:47:31	MG - POÇOS DE CALDAS - Próx. Rua Antônio Bertolan	O veículo está bloqueado		Status	0	NÃO	-21,7797	-46,6305
	08/08/2024 04:47:31	MG - POÇOS DE CALDAS - Próx. Rua Antônio Bertolan	Parada do Veículo		Alerta de Software	0	NÃO	-21,7797	-46,6305
	08/08/2024 04:45:31	MG - POÇOS DE CALDAS - Próx. Rua Antônio Bertolan	O veículo está bloqueado		Status	0	NÃO	-21,7797	-46,6305
	08/08/2024 04:45:31	MG - POÇOS DE CALDAS - Próx. Rua Antônio Bertolan	Parada do Veículo		Alerta de Software	0	NÃO	-21,7797	-46,6305
	08/08/2024 04:43:31	MG - POÇOS DE CALDAS - Próx. Rua Antônio Bertolan	O veículo está bloqueado		Status	0	NÃO	-21,7798	-46,6305
	08/08/2024 04:43:31	MG - POÇOS DE CALDAS - Próx. Rua Antônio Bertolan	Parada do Veículo		Alerta de Software	0	NÃO	-21,7798	-46,6305
	08/08/2024 04:41:31	MG - POÇOS DE CALDAS - Próx. Rua Antônio Bertolan	O veículo está bloqueado		Status	0	NÃO	-21,7798	-46,6305
	08/08/2024 04:41:31	MG - POÇOS DE CALDAS - Próx. Rua Antônio Bertolan	Parada do Veículo		Alerta de Software	0	NÃO	-21,7798	-46,6305
	08/08/2024 04:39:31	MG - POÇOS DE CALDAS - Próx. Rua Antônio Bertolan	O veículo está bloqueado		Status	0	NÃO	-21,7798	-46,6305
	08/08/2024 04:39:31	MG - POÇOS DE CALDAS - Próx. Rua Antônio Bertolan	Parada do Veículo		Alerta de Software	0	NÃO	-21,7798	-46,6305
	08/08/2024 04:37:31	MG - POÇOS DE CALDAS - Próx. Rua Antônio Bertolan	O veículo está bloqueado		Status	0	NÃO	-21,7798	-46,6305
	08/08/2024 04:37:31	MG - POÇOS DE CALDAS - Próx. Rua Antônio Bertolan	Parada do Veículo		Alerta de Software	0	NÃO	-21,7798	-46,6305
	08/08/2024 04:35:31	MG - POÇOS DE CALDAS - Próx. Rua Antônio Bertolan	O veículo está bloqueado		Status	0	NÃO	-21,7798	-46,6305
	08/08/2024 04:35:31	MG - POÇOS DE CALDAS - Próx. Rua Antônio Bertolan	Parada do Veículo		Alerta de Software	0	NÃO	-21,7798	-46,6305
	08/08/2024 04:33:31	MG - POÇOS DE CALDAS - Próx. Rua Antônio Bertolan	O veículo está bloqueado		Status	0	NÃO	-21,7798	-46,6305
	08/08/2024 04:33:31	MG - POÇOS DE CALDAS - Próx. Rua Antônio Bertolan	Parada do Veículo		Alerta de Software	0	NÃO	-21,7798	-46,6305
	08/08/2024 04:31:31	MG - POÇOS DE CALDAS - Próx. Rua Antônio Bertolan	O veículo está bloqueado		Status	0	NÃO	-21,7798	-46,6305
	08/08/2024 04:31:31	MG - POÇOS DE CALDAS - Próx. Rua Antônio Bertolan	Parada do Veículo		Alerta de Software	0	NÃO	-21,7798	-46,6305
	08/08/2024 04:29:57	MG - POÇOS DE CALDAS - Próx. Rua Antônio Bertolan	Porta do Motorista aberta		Evento	0	NÃO	-21,7798	-46,6305
	08/08/2024 04:29:57	MG - POÇOS DE CALDAS - Próx. Rua Antônio Bertolan	O veículo está bloqueado		Status	0	NÃO	-21,7798	-46,6305
	08/08/2024 04:29:57	MG - POÇOS DE CALDAS - Próx. Rua Antônio Bertolan	Parada do Veículo		Alerta de Software	0	NÃO	-21,7798	-46,6305
	08/08/2024 04:29:31	MG - POÇOS DE CALDAS - Próx. Rua Antônio Bertolan	O veículo está bloqueado		Status	0	NÃO	-21,7798	-46,6305
	08/08/2024 04:29:31	MG - POÇOS DE CALDAS - Próx. Rua Antônio Bertolan	Parada do Veículo		Alerta de Software	0	NÃO	-21,7798	-46,6305
	08/08/2024 04:27:31	MG - POÇOS DE CALDAS - Próx. Rua Antônio Bertolan	O veículo está bloqueado		Status	0	NÃO	-21,7798	-46,6305
	08/08/2024 04:27:31	MG - POÇOS DE CALDAS - Próx. Rua Antônio Bertolan	Parada do Veículo		Alerta de Software	0	NÃO	-21,7798	-46,6305
	08/08/2024 04:25:42	MG - POÇOS DE CALDAS - Próx. Rua Antônio Bertolan	Ignição desligada		Evento	0	NÃO	-21,7798	-46,6305
	08/08/2024 04:25:42	MG - POÇOS DE CALDAS - Próx. Rua Antônio Bertolan	O veículo está bloqueado		Status	0	NÃO	-21,7798	-46,6305



## RELATÓRIO ANALÍTICO POR VEÍCULO

Período: 08/08/2024 00:00:00 à 14/08/2024 23:59:59

Identificador: GJN9C33 SIMONE FH 2023

Placa: GJN9C33

- Legenda:**
-  Mensagens enviadas do Veículo (Veículo -> Central)
  -  Mensagens enviadas do Veículo (Controle de Jornada Cliente)
  -  Mensagens enviadas da Central (Central -> Veículo)






Sentido:	Data e Hora:	Localização:	Mensagem:	Modo Emergência	Tipo Mensagem:	Vel. (Km/h)	Log ?	Latitude	Longitude
	08/08/2024 04:25:42	MG - POÇOS DE CALDAS - Próx. Rua Antônio Bertolan	Parada do Veículo		Alerta de Software	0	NÃO	-21,7798	-46,6305
	08/08/2024 04:25:31	MG - POÇOS DE CALDAS - Próx. Rua Antônio Bertolan	Ignição ligada		Status	0	NÃO	-21,7798	-46,6305
	08/08/2024 04:25:31	MG - POÇOS DE CALDAS - Próx. Rua Antônio Bertolan	O veículo está bloqueado		Status	0	NÃO	-21,7798	-46,6305
	08/08/2024 04:24:00	MG - POÇOS DE CALDAS - Próx. Rua Antônio Bertolan	Ignição ligada		Evento	0	NÃO	-21,7798	-46,6305
	08/08/2024 04:24:00	MG - POÇOS DE CALDAS - Próx. Rua Antônio Bertolan	O veículo está bloqueado		Status	0	NÃO	-21,7798	-46,6305
	08/08/2024 04:24:00	MG - POÇOS DE CALDAS - Próx. Rua Antônio Bertolan	Parada do Veículo		Alerta de Software	0	NÃO	-21,7798	-46,6305
	08/08/2024 04:23:31	MG - POÇOS DE CALDAS - Próx. Rua Antônio Bertolan	Porta do Motorista aberta		Status	0	NÃO	-21,7798	-46,6305
	08/08/2024 04:23:31	MG - POÇOS DE CALDAS - Próx. Rua Antônio Bertolan	O veículo está bloqueado		Status	0	NÃO	-21,7798	-46,6305
	08/08/2024 04:23:31	MG - POÇOS DE CALDAS - Próx. Rua Antônio Bertolan	Parada do Veículo		Alerta de Software	0	NÃO	-21,7798	-46,6305
	08/08/2024 04:23:19	MG - POÇOS DE CALDAS - Próx. Rua Antônio Bertolan	Porta do Motorista aberta		Evento	0	NÃO	-21,7798	-46,6305
	08/08/2024 04:23:19	MG - POÇOS DE CALDAS - Próx. Rua Antônio Bertolan	O veículo está bloqueado		Status	0	NÃO	-21,7798	-46,6305
	08/08/2024 04:22:16	MG - POÇOS DE CALDAS - Próx. Rua Antônio Bertolan	Porta do Baú 1 Fechada		Evento	0	NÃO	-21,7798	-46,6305
	08/08/2024 04:22:16	MG - POÇOS DE CALDAS - Próx. Rua Antônio Bertolan	O veículo está bloqueado		Status	0	NÃO	-21,7798	-46,6305
	08/08/2024 04:22:16	MG - POÇOS DE CALDAS - Próx. Rua Antônio Bertolan	Parada do Veículo		Alerta de Software	0	NÃO	-21,7798	-46,6305
	08/08/2024 04:21:31	MG - POÇOS DE CALDAS - Próx. Rua Antônio Bertolan	Porta do Baú 1 Aberta		Status	0	NÃO	-21,7798	-46,6305
	08/08/2024 04:21:31	MG - POÇOS DE CALDAS - Próx. Rua Antônio Bertolan	O veículo está bloqueado		Status	0	NÃO	-21,7798	-46,6305
	08/08/2024 04:21:31	MG - POÇOS DE CALDAS - Próx. Rua Antônio Bertolan	Parada do Veículo		Alerta de Software	0	NÃO	-21,7798	-46,6305
	08/08/2024 04:20:46	MG - POÇOS DE CALDAS - Próx. Rua Antônio Bertolan	Porta do Motorista aberta		Status	0	NÃO	-21,7798	-46,6305
	08/08/2024 04:20:46	MG - POÇOS DE CALDAS - Próx. Rua Antônio Bertolan	Ignição desligada		Evento	0	NÃO	-21,7798	-46,6305
	08/08/2024 04:20:46	MG - POÇOS DE CALDAS - Próx. Rua Antônio Bertolan	Porta do Baú 1 Aberta		Status	0	NÃO	-21,7798	-46,6305
	08/08/2024 04:20:46	MG - POÇOS DE CALDAS - Próx. Rua Antônio Bertolan	O veículo está bloqueado		Status	0	NÃO	-21,7798	-46,6305
	08/08/2024 04:20:46	MG - POÇOS DE CALDAS - Próx. Rua Antônio Bertolan	Parada do Veículo		Alerta de Software	0	NÃO	-21,7798	-46,6305
	08/08/2024 04:19:31	MG - POÇOS DE CALDAS - Próx. Rua Antônio Bertolan	Porta do Motorista aberta		Status	0	NÃO	-21,7798	-46,6305
	08/08/2024 04:19:31	MG - POÇOS DE CALDAS - Próx. Rua Antônio Bertolan	Ignição ligada		Status	0	NÃO	-21,7798	-46,6305
	08/08/2024 04:19:31	MG - POÇOS DE CALDAS - Próx. Rua Antônio Bertolan	Porta do Baú 1 Aberta		Status	0	NÃO	-21,7798	-46,6305
	08/08/2024 04:19:31	MG - POÇOS DE CALDAS - Próx. Rua Antônio Bertolan	O veículo está bloqueado		Status	0	NÃO	-21,7798	-46,6305
	08/08/2024 04:19:31	MG - POÇOS DE CALDAS - Próx. Rua Antônio Bertolan	Parada do Veículo		Alerta de Software	0	NÃO	-21,7798	-46,6305
	08/08/2024 04:18:05	MG - POÇOS DE CALDAS - Próx. Rua Antônio Bertolan	Porta do Motorista aberta		Status	0	NÃO	-21,7798	-46,6305
	08/08/2024 04:18:05	MG - POÇOS DE CALDAS - Próx. Rua Antônio Bertolan	Ignição ligada		Evento	0	NÃO	-21,7798	-46,6305
	08/08/2024 04:18:05	MG - POÇOS DE CALDAS - Próx. Rua Antônio Bertolan	Porta do Baú 1 Aberta		Status	0	NÃO	-21,7798	-46,6305
	08/08/2024 04:18:05	MG - POÇOS DE CALDAS - Próx. Rua Antônio Bertolan	O veículo está bloqueado		Status	0	NÃO	-21,7798	-46,6305
	08/08/2024 04:18:05	MG - POÇOS DE CALDAS - Próx. Rua Antônio Bertolan	Parada do Veículo		Alerta de Software	0	NÃO	-21,7798	-46,6305
	08/08/2024 04:17:31	MG - POÇOS DE CALDAS - Próx. Rua Antônio Bertolan	Porta do Motorista aberta		Status	0	NÃO	-21,7798	-46,6305
	08/08/2024 04:17:31	MG - POÇOS DE CALDAS - Próx. Rua Antônio Bertolan	Porta do Baú 1 Aberta		Status	0	NÃO	-21,7798	-46,6305
	08/08/2024 04:17:31	MG - POÇOS DE CALDAS - Próx. Rua Antônio Bertolan	O veículo está bloqueado		Status	0	NÃO	-21,7798	-46,6305
	08/08/2024 04:17:31	MG - POÇOS DE CALDAS - Próx. Rua Antônio Bertolan	Parada do Veículo		Alerta de Software	0	NÃO	-21,7798	-46,6305
	08/08/2024 04:17:27	MG - POÇOS DE CALDAS - Próx. Rua Antônio Bertolan	Porta do Motorista aberta		Evento	0	NÃO	-21,7798	-46,6305

## RELATÓRIO ANALÍTICO POR VEÍCULO




Período: 08/08/2024 00:00:00 à 14/08/2024 23:59:59

Identificador: GJN9C33 SIMONE FH 2023

Placa: GJN9C33

- Legenda:**
-  Mensagens enviadas do Veículo (Veículo -> Central)
  -  Mensagens enviadas do Veículo (Controle de Jornada Cliente)
  -  Mensagens enviadas da Central (Central -> Veículo)






Sentido:	Data e Hora:	Localização:	Mensagem:	Modo Emergência	Tipo Mensagem:	Vel. (Km/h)	Log ?	Latitude	Longitude
	08/08/2024 04:17:27	MG - POÇOS DE CALDAS - Próx. Rua Antônio Bertolan	Porta do Baú 1 Aberta		Status	0	NÃO	-21,7798	-46,6305
	08/08/2024 04:17:27	MG - POÇOS DE CALDAS - Próx. Rua Antônio Bertolan	O veículo está bloqueado		Status	0	NÃO	-21,7798	-46,6305
	08/08/2024 04:15:31	MG - POÇOS DE CALDAS - Próx. Rua Antônio Bertolan	Porta do Baú 1 Aberta		Status	0	NÃO	-21,7798	-46,6305
	08/08/2024 04:15:31	MG - POÇOS DE CALDAS - Próx. Rua Antônio Bertolan	O veículo está bloqueado		Status	0	NÃO	-21,7798	-46,6305
	08/08/2024 04:15:31	MG - POÇOS DE CALDAS - Próx. Rua Antônio Bertolan	Parada do Veículo		Alerta de Software	0	NÃO	-21,7798	-46,6305
	08/08/2024 04:13:31	MG - POÇOS DE CALDAS - Próx. Rua Antônio Bertolan	Porta do Baú 1 Aberta		Status	0	NÃO	-21,7798	-46,6304
	08/08/2024 04:13:31	MG - POÇOS DE CALDAS - Próx. Rua Antônio Bertolan	O veículo está bloqueado		Status	0	NÃO	-21,7798	-46,6304
	08/08/2024 04:13:31	MG - POÇOS DE CALDAS - Próx. Rua Antônio Bertolan	Parada do Veículo		Alerta de Software	0	NÃO	-21,7798	-46,6304
	08/08/2024 04:12:39	MG - POÇOS DE CALDAS - Próx. Avenida João Pinheiro	Porta do Baú 1 Aberta	LORA	Status	0	NÃO	-21,7797	-46,6303
	08/08/2024 04:12:39	MG - POÇOS DE CALDAS - Próx. Avenida João Pinheiro	Posição Periódica Lora	LORA	Status	0	NÃO	-21,7797	-46,6303
	08/08/2024 04:12:39	MG - POÇOS DE CALDAS - Próx. Avenida João Pinheiro	O veículo está bloqueado	LORA	Status	0	NÃO	-21,7797	-46,6303
	08/08/2024 04:11:31	MG - POÇOS DE CALDAS - Próx. Rua Antônio Bertolan	Porta do Baú 1 Aberta		Status	0	NÃO	-21,7798	-46,6304
	08/08/2024 04:11:31	MG - POÇOS DE CALDAS - Próx. Rua Antônio Bertolan	O veículo está bloqueado		Status	0	NÃO	-21,7798	-46,6304
	08/08/2024 04:11:31	MG - POÇOS DE CALDAS - Próx. Rua Antônio Bertolan	Parada do Veículo		Alerta de Software	0	NÃO	-21,7798	-46,6304
	08/08/2024 04:09:31	MG - POÇOS DE CALDAS - Próx. Rua Antônio Bertolan	Porta do Baú 1 Aberta		Status	0	NÃO	-21,7798	-46,6304
	08/08/2024 04:09:31	MG - POÇOS DE CALDAS - Próx. Rua Antônio Bertolan	O veículo está bloqueado		Status	0	NÃO	-21,7798	-46,6304
	08/08/2024 04:09:31	MG - POÇOS DE CALDAS - Próx. Rua Antônio Bertolan	Parada do Veículo		Alerta de Software	0	NÃO	-21,7798	-46,6304
	08/08/2024 04:07:31	MG - POÇOS DE CALDAS - Próx. Rua Antônio Bertolan	Porta do Baú 1 Aberta		Status	0	NÃO	-21,7798	-46,6304
	08/08/2024 04:07:31	MG - POÇOS DE CALDAS - Próx. Rua Antônio Bertolan	O veículo está bloqueado		Status	0	NÃO	-21,7798	-46,6304
	08/08/2024 04:07:31	MG - POÇOS DE CALDAS - Próx. Rua Antônio Bertolan	Parada do Veículo		Alerta de Software	0	NÃO	-21,7798	-46,6304
	08/08/2024 04:05:31	MG - POÇOS DE CALDAS - Próx. Rua Antônio Bertolan	Porta do Baú 1 Aberta		Status	0	NÃO	-21,7798	-46,6304
	08/08/2024 04:05:31	MG - POÇOS DE CALDAS - Próx. Rua Antônio Bertolan	O veículo está bloqueado		Status	0	NÃO	-21,7798	-46,6304
	08/08/2024 04:05:31	MG - POÇOS DE CALDAS - Próx. Rua Antônio Bertolan	Parada do Veículo		Alerta de Software	0	NÃO	-21,7798	-46,6304
	08/08/2024 04:03:31	MG - POÇOS DE CALDAS - Próx. Rua Antônio Bertolan	Porta do Baú 1 Aberta		Status	0	NÃO	-21,7798	-46,6304
	08/08/2024 04:03:31	MG - POÇOS DE CALDAS - Próx. Rua Antônio Bertolan	O veículo está bloqueado		Status	0	NÃO	-21,7798	-46,6304
	08/08/2024 04:03:31	MG - POÇOS DE CALDAS - Próx. Rua Antônio Bertolan	Parada do Veículo		Alerta de Software	0	NÃO	-21,7798	-46,6304
	08/08/2024 04:01:31	MG - POÇOS DE CALDAS - Próx. Rua Antônio Bertolan	Porta do Baú 1 Aberta		Status	0	NÃO	-21,7798	-46,6304
	08/08/2024 04:01:31	MG - POÇOS DE CALDAS - Próx. Rua Antônio Bertolan	O veículo está bloqueado		Status	0	NÃO	-21,7798	-46,6304
	08/08/2024 04:01:31	MG - POÇOS DE CALDAS - Próx. Rua Antônio Bertolan	Parada do Veículo		Alerta de Software	0	NÃO	-21,7798	-46,6304
	08/08/2024 03:59:31	MG - POÇOS DE CALDAS - Próx. Rua Antônio Bertolan	Porta do Baú 1 Aberta		Status	0	NÃO	-21,7798	-46,6304
	08/08/2024 03:59:31	MG - POÇOS DE CALDAS - Próx. Rua Antônio Bertolan	O veículo está bloqueado		Status	0	NÃO	-21,7798	-46,6304
	08/08/2024 03:59:31	MG - POÇOS DE CALDAS - Próx. Rua Antônio Bertolan	Parada do Veículo		Alerta de Software	0	NÃO	-21,7798	-46,6304
	08/08/2024 03:57:31	MG - POÇOS DE CALDAS - Próx. Rua Antônio Bertolan	Porta do Baú 1 Aberta		Status	0	NÃO	-21,7798	-46,6304
	08/08/2024 03:57:31	MG - POÇOS DE CALDAS - Próx. Rua Antônio Bertolan	O veículo está bloqueado		Status	0	NÃO	-21,7798	-46,6304
	08/08/2024 03:57:31	MG - POÇOS DE CALDAS - Próx. Rua Antônio Bertolan	Parada do Veículo		Alerta de Software	0	NÃO	-21,7798	-46,6304
	08/08/2024 03:55:31	MG - POÇOS DE CALDAS - Próx. Rua Antônio Bertolan	Porta do Baú 1 Aberta		Status	0	NÃO	-21,7798	-46,6304
	08/08/2024 03:55:31	MG - POÇOS DE CALDAS - Próx. Rua Antônio Bertolan	O veículo está bloqueado		Status	0	NÃO	-21,7798	-46,6304

## RELATÓRIO ANALÍTICO POR VEÍCULO


Período: 08/08/2024 00:00:00 à 14/08/2024 23:59:59

Identificador: GJN9C33 SIMONE FH 2023

Placa: GJN9C33

- Legenda:**
-  Mensagens enviadas do Veículo (Veículo -> Central)
  -  Mensagens enviadas do Veículo (Controle de Jornada Cliente)
  -  Mensagens enviadas da Central (Central -> Veículo)






Sentido:	Data e Hora:	Localização:	Mensagem:	Modo Emergência	Tipo Mensagem:	Vel. (Km/h)	Log ?	Latitude	Longitude
	08/08/2024 03:55:31	MG - POÇOS DE CALDAS - Próx. Rua Antônio Bertolan	Parada do Veículo		Alerta de Software	0	NÃO	-21,7798	-46,6304
	08/08/2024 03:53:31	MG - POÇOS DE CALDAS - Próx. Rua Antônio Bertolan	Porta do Baú 1 Aberta		Status	0	NÃO	-21,7798	-46,6304
	08/08/2024 03:53:31	MG - POÇOS DE CALDAS - Próx. Rua Antônio Bertolan	O veículo está bloqueado		Status	0	NÃO	-21,7798	-46,6304
	08/08/2024 03:53:31	MG - POÇOS DE CALDAS - Próx. Rua Antônio Bertolan	Parada do Veículo		Alerta de Software	0	NÃO	-21,7798	-46,6304
	08/08/2024 03:51:31	MG - POÇOS DE CALDAS - Próx. Rua Antônio Bertolan	Porta do Baú 1 Aberta		Status	0	NÃO	-21,7798	-46,6304
	08/08/2024 03:51:31	MG - POÇOS DE CALDAS - Próx. Rua Antônio Bertolan	O veículo está bloqueado		Status	0	NÃO	-21,7798	-46,6304
	08/08/2024 03:51:31	MG - POÇOS DE CALDAS - Próx. Rua Antônio Bertolan	Parada do Veículo		Alerta de Software	0	NÃO	-21,7798	-46,6304
	08/08/2024 03:49:31	MG - POÇOS DE CALDAS - Próx. Rua Antônio Bertolan	Porta do Baú 1 Aberta		Status	0	NÃO	-21,7798	-46,6304
	08/08/2024 03:49:31	MG - POÇOS DE CALDAS - Próx. Rua Antônio Bertolan	O veículo está bloqueado		Status	0	NÃO	-21,7798	-46,6304
	08/08/2024 03:49:31	MG - POÇOS DE CALDAS - Próx. Rua Antônio Bertolan	Parada do Veículo		Alerta de Software	0	NÃO	-21,7798	-46,6304
	08/08/2024 03:47:31	MG - POÇOS DE CALDAS - Próx. Rua Antônio Bertolan	Porta do Baú 1 Aberta		Status	0	NÃO	-21,7798	-46,6304
	08/08/2024 03:47:31	MG - POÇOS DE CALDAS - Próx. Rua Antônio Bertolan	O veículo está bloqueado		Status	0	NÃO	-21,7798	-46,6304
	08/08/2024 03:47:31	MG - POÇOS DE CALDAS - Próx. Rua Antônio Bertolan	Parada do Veículo		Alerta de Software	0	NÃO	-21,7798	-46,6304
	08/08/2024 03:45:31	MG - POÇOS DE CALDAS - Próx. Rua Antônio Bertolan	Porta do Baú 1 Aberta		Status	0	NÃO	-21,7798	-46,6304
	08/08/2024 03:45:31	MG - POÇOS DE CALDAS - Próx. Rua Antônio Bertolan	O veículo está bloqueado		Status	0	NÃO	-21,7798	-46,6304
	08/08/2024 03:45:31	MG - POÇOS DE CALDAS - Próx. Rua Antônio Bertolan	Parada do Veículo		Alerta de Software	0	NÃO	-21,7798	-46,6304
	08/08/2024 03:43:31	MG - POÇOS DE CALDAS - Próx. Rua Antônio Bertolan	Porta do Baú 1 Aberta		Status	0	NÃO	-21,7798	-46,6304
	08/08/2024 03:43:31	MG - POÇOS DE CALDAS - Próx. Rua Antônio Bertolan	O veículo está bloqueado		Status	0	NÃO	-21,7798	-46,6304
	08/08/2024 03:43:31	MG - POÇOS DE CALDAS - Próx. Rua Antônio Bertolan	Parada do Veículo		Alerta de Software	0	NÃO	-21,7798	-46,6304
	08/08/2024 03:41:31	MG - POÇOS DE CALDAS - Próx. Rua Antônio Bertolan	Porta do Baú 1 Aberta		Status	0	NÃO	-21,7798	-46,6304
	08/08/2024 03:41:31	MG - POÇOS DE CALDAS - Próx. Rua Antônio Bertolan	O veículo está bloqueado		Status	0	NÃO	-21,7798	-46,6304
	08/08/2024 03:41:31	MG - POÇOS DE CALDAS - Próx. Rua Antônio Bertolan	Parada do Veículo		Alerta de Software	0	NÃO	-21,7798	-46,6304
	08/08/2024 03:39:31	MG - POÇOS DE CALDAS - Próx. Rua Antônio Bertolan	Porta do Baú 1 Aberta		Status	0	NÃO	-21,7798	-46,6304
	08/08/2024 03:39:31	MG - POÇOS DE CALDAS - Próx. Rua Antônio Bertolan	O veículo está bloqueado		Status	0	NÃO	-21,7798	-46,6304
	08/08/2024 03:39:31	MG - POÇOS DE CALDAS - Próx. Rua Antônio Bertolan	Parada do Veículo		Alerta de Software	0	NÃO	-21,7798	-46,6304
	08/08/2024 03:37:31	MG - POÇOS DE CALDAS - Próx. Rua Antônio Bertolan	Porta do Baú 1 Aberta		Status	0	NÃO	-21,7798	-46,6304
	08/08/2024 03:37:31	MG - POÇOS DE CALDAS - Próx. Rua Antônio Bertolan	O veículo está bloqueado		Status	0	NÃO	-21,7798	-46,6304
	08/08/2024 03:37:31	MG - POÇOS DE CALDAS - Próx. Rua Antônio Bertolan	Parada do Veículo		Alerta de Software	0	NÃO	-21,7798	-46,6304
	08/08/2024 03:35:31	MG - POÇOS DE CALDAS - Próx. Rua Antônio Bertolan	Porta do Baú 1 Aberta		Status	0	NÃO	-21,7798	-46,6305
	08/08/2024 03:35:31	MG - POÇOS DE CALDAS - Próx. Rua Antônio Bertolan	O veículo está bloqueado		Status	0	NÃO	-21,7798	-46,6305
	08/08/2024 03:35:31	MG - POÇOS DE CALDAS - Próx. Rua Antônio Bertolan	Parada do Veículo		Alerta de Software	0	NÃO	-21,7798	-46,6305
	08/08/2024 03:33:31	MG - POÇOS DE CALDAS - Próx. Rua Antônio Bertolan	Porta do Baú 1 Aberta		Status	0	NÃO	-21,7798	-46,6305
	08/08/2024 03:33:31	MG - POÇOS DE CALDAS - Próx. Rua Antônio Bertolan	O veículo está bloqueado		Status	0	NÃO	-21,7798	-46,6305
	08/08/2024 03:33:31	MG - POÇOS DE CALDAS - Próx. Rua Antônio Bertolan	Parada do Veículo		Alerta de Software	0	NÃO	-21,7798	-46,6305
	08/08/2024 03:31:31	MG - POÇOS DE CALDAS - Próx. Rua Antônio Bertolan	Porta do Baú 1 Aberta		Status	0	NÃO	-21,7798	-46,6305
	08/08/2024 03:31:31	MG - POÇOS DE CALDAS - Próx. Rua Antônio Bertolan	O veículo está bloqueado		Status	0	NÃO	-21,7798	-46,6305
	08/08/2024 03:31:31	MG - POÇOS DE CALDAS - Próx. Rua Antônio Bertolan	Parada do Veículo		Alerta de Software	0	NÃO	-21,7798	-46,6305

## RELATÓRIO ANALÍTICO POR VEÍCULO


Período: 08/08/2024 00:00:00 à 14/08/2024 23:59:59

Identificador: GJN9C33 SIMONE FH 2023

Placa: GJN9C33

- Legenda:**
-  Mensagens enviadas do Veículo (Veículo -> Central)
  -  Mensagens enviadas do Veículo (Controle de Jornada Cliente)
  -  Mensagens enviadas da Central (Central -> Veículo)






Sentido:	Data e Hora:	Localização:	Mensagem:	Modo Emergência	Tipo Mensagem:	Vel. (Km/h)	Log ?	Latitude	Longitude
	08/08/2024 03:29:31	MG - POÇOS DE CALDAS - Próx. Rua Antônio Bertolan	Porta do Baú 1 Aberta		Status	0	NÃO	-21,7798	-46,6305
	08/08/2024 03:29:31	MG - POÇOS DE CALDAS - Próx. Rua Antônio Bertolan	O veículo está bloqueado		Status	0	NÃO	-21,7798	-46,6305
	08/08/2024 03:29:31	MG - POÇOS DE CALDAS - Próx. Rua Antônio Bertolan	Parada do Veículo		Alerta de Software	0	NÃO	-21,7798	-46,6305
	08/08/2024 03:27:31	MG - POÇOS DE CALDAS - Próx. Rua Antônio Bertolan	Porta do Baú 1 Aberta		Status	0	NÃO	-21,7798	-46,6305
	08/08/2024 03:27:31	MG - POÇOS DE CALDAS - Próx. Rua Antônio Bertolan	O veículo está bloqueado		Status	0	NÃO	-21,7798	-46,6305
	08/08/2024 03:27:31	MG - POÇOS DE CALDAS - Próx. Rua Antônio Bertolan	Parada do Veículo		Alerta de Software	0	NÃO	-21,7798	-46,6305
	08/08/2024 03:25:31	MG - POÇOS DE CALDAS - Próx. Rua Antônio Bertolan	Porta do Baú 1 Aberta		Status	0	NÃO	-21,7798	-46,6305
	08/08/2024 03:25:31	MG - POÇOS DE CALDAS - Próx. Rua Antônio Bertolan	O veículo está bloqueado		Status	0	NÃO	-21,7798	-46,6305
	08/08/2024 03:25:31	MG - POÇOS DE CALDAS - Próx. Rua Antônio Bertolan	Parada do Veículo		Alerta de Software	0	NÃO	-21,7798	-46,6305
	08/08/2024 03:23:31	MG - POÇOS DE CALDAS - Próx. Rua Antônio Bertolan	Porta do Baú 1 Aberta		Status	0	NÃO	-21,7798	-46,6305
	08/08/2024 03:23:31	MG - POÇOS DE CALDAS - Próx. Rua Antônio Bertolan	O veículo está bloqueado		Status	0	NÃO	-21,7798	-46,6305
	08/08/2024 03:23:31	MG - POÇOS DE CALDAS - Próx. Rua Antônio Bertolan	Parada do Veículo		Alerta de Software	0	NÃO	-21,7798	-46,6305
	08/08/2024 03:21:31	MG - POÇOS DE CALDAS - Próx. Rua Antônio Bertolan	Porta do Baú 1 Aberta		Status	0	NÃO	-21,7798	-46,6305
	08/08/2024 03:21:31	MG - POÇOS DE CALDAS - Próx. Rua Antônio Bertolan	O veículo está bloqueado		Status	0	NÃO	-21,7798	-46,6305
	08/08/2024 03:21:31	MG - POÇOS DE CALDAS - Próx. Rua Antônio Bertolan	Parada do Veículo		Alerta de Software	0	NÃO	-21,7798	-46,6305
	08/08/2024 03:19:31	MG - POÇOS DE CALDAS - Próx. Rua Antônio Bertolan	Porta do Baú 1 Aberta		Status	0	NÃO	-21,7798	-46,6305
	08/08/2024 03:19:31	MG - POÇOS DE CALDAS - Próx. Rua Antônio Bertolan	O veículo está bloqueado		Status	0	NÃO	-21,7798	-46,6305
	08/08/2024 03:19:31	MG - POÇOS DE CALDAS - Próx. Rua Antônio Bertolan	Parada do Veículo		Alerta de Software	0	NÃO	-21,7798	-46,6305
	08/08/2024 03:17:31	MG - POÇOS DE CALDAS - Próx. Rua Antônio Bertolan	Porta do Baú 1 Aberta		Status	0	NÃO	-21,7798	-46,6305
	08/08/2024 03:17:31	MG - POÇOS DE CALDAS - Próx. Rua Antônio Bertolan	O veículo está bloqueado		Status	0	NÃO	-21,7798	-46,6305
	08/08/2024 03:17:31	MG - POÇOS DE CALDAS - Próx. Rua Antônio Bertolan	Parada do Veículo		Alerta de Software	0	NÃO	-21,7798	-46,6305
	08/08/2024 03:15:31	MG - POÇOS DE CALDAS - Próx. Rua Antônio Bertolan	Porta do Baú 1 Aberta		Status	0	NÃO	-21,7798	-46,6305
	08/08/2024 03:15:31	MG - POÇOS DE CALDAS - Próx. Rua Antônio Bertolan	O veículo está bloqueado		Status	0	NÃO	-21,7798	-46,6305
	08/08/2024 03:15:31	MG - POÇOS DE CALDAS - Próx. Rua Antônio Bertolan	Parada do Veículo		Alerta de Software	0	NÃO	-21,7798	-46,6305
	08/08/2024 03:13:31	MG - POÇOS DE CALDAS - Próx. Rua Antônio Bertolan	Porta do Baú 1 Aberta		Status	0	NÃO	-21,7798	-46,6305
	08/08/2024 03:13:31	MG - POÇOS DE CALDAS - Próx. Rua Antônio Bertolan	O veículo está bloqueado		Status	0	NÃO	-21,7798	-46,6305
	08/08/2024 03:13:31	MG - POÇOS DE CALDAS - Próx. Rua Antônio Bertolan	Parada do Veículo		Alerta de Software	0	NÃO	-21,7798	-46,6305
	08/08/2024 03:12:38	MG - POÇOS DE CALDAS - Próx. Avenida João Pinheiro	Porta do Baú 1 Aberta	LORA	Status	0	NÃO	-21,7797	-46,6303
	08/08/2024 03:12:38	MG - POÇOS DE CALDAS - Próx. Avenida João Pinheiro	Posição Periódica Lora	LORA	Status	0	NÃO	-21,7797	-46,6303
	08/08/2024 03:12:38	MG - POÇOS DE CALDAS - Próx. Avenida João Pinheiro	O veículo está bloqueado	LORA	Status	0	NÃO	-21,7797	-46,6303
	08/08/2024 03:11:31	MG - POÇOS DE CALDAS - Próx. Rua Antônio Bertolan	Porta do Baú 1 Aberta		Status	0	NÃO	-21,7798	-46,6305
	08/08/2024 03:11:31	MG - POÇOS DE CALDAS - Próx. Rua Antônio Bertolan	O veículo está bloqueado		Status	0	NÃO	-21,7798	-46,6305
	08/08/2024 03:11:31	MG - POÇOS DE CALDAS - Próx. Rua Antônio Bertolan	Parada do Veículo		Alerta de Software	0	NÃO	-21,7798	-46,6305
	08/08/2024 03:09:31	MG - POÇOS DE CALDAS - Próx. Rua Antônio Bertolan	Porta do Baú 1 Aberta		Status	0	NÃO	-21,7798	-46,6304
	08/08/2024 03:09:31	MG - POÇOS DE CALDAS - Próx. Rua Antônio Bertolan	O veículo está bloqueado		Status	0	NÃO	-21,7798	-46,6304
	08/08/2024 03:09:31	MG - POÇOS DE CALDAS - Próx. Rua Antônio Bertolan	Parada do Veículo		Alerta de Software	0	NÃO	-21,7798	-46,6304
	08/08/2024 03:07:31	MG - POÇOS DE CALDAS - Próx. Rua Antônio Bertolan	Porta do Baú 1 Aberta		Status	0	NÃO	-21,7798	-46,6304

## RELATÓRIO ANALÍTICO POR VEÍCULO












Período: 08/08/2024 00:00:00 à 14/08/2024 23:59:59

Identificador: GJN9C33 SIMONE FH 2023

Placa: GJN9C33

- Legenda:**
-  Mensagens enviadas do Veículo (Veículo -> Central)
  -  Mensagens enviadas do Veículo (Controle de Jornada Cliente)
  -  Mensagens enviadas da Central (Central -> Veículo)



Sentido:	Data e Hora:	Localização:	Mensagem:	Modo Emergência	Tipo Mensagem:	Vel. (Km/h)	Log ?	Latitude	Longitude
	08/08/2024 03:07:31	MG - POÇOS DE CALDAS - Próx. Rua Antônio Bertolan	O veículo está bloqueado		Status	0	NÃO	-21,7798	-46,6304
	08/08/2024 03:07:31	MG - POÇOS DE CALDAS - Próx. Rua Antônio Bertolan	Parada do Veículo		Alerta de Software	0	NÃO	-21,7798	-46,6304
	08/08/2024 03:05:31	MG - POÇOS DE CALDAS - Próx. Rua Antônio Bertolan	Porta do Baú 1 Aberta		Status	0	NÃO	-21,7798	-46,6304
	08/08/2024 03:05:31	MG - POÇOS DE CALDAS - Próx. Rua Antônio Bertolan	O veículo está bloqueado		Status	0	NÃO	-21,7798	-46,6304
	08/08/2024 03:05:31	MG - POÇOS DE CALDAS - Próx. Rua Antônio Bertolan	Parada do Veículo		Alerta de Software	0	NÃO	-21,7798	-46,6304
	08/08/2024 03:03:31	MG - POÇOS DE CALDAS - Próx. Rua Antônio Bertolan	Porta do Baú 1 Aberta		Status	0	NÃO	-21,7798	-46,6304
	08/08/2024 03:03:31	MG - POÇOS DE CALDAS - Próx. Rua Antônio Bertolan	O veículo está bloqueado		Status	0	NÃO	-21,7798	-46,6304
	08/08/2024 03:03:31	MG - POÇOS DE CALDAS - Próx. Rua Antônio Bertolan	Parada do Veículo		Alerta de Software	0	NÃO	-21,7798	-46,6304
	08/08/2024 03:01:31	MG - POÇOS DE CALDAS - Próx. Rua Antônio Bertolan	Porta do Baú 1 Aberta		Status	0	NÃO	-21,7798	-46,6304
	08/08/2024 03:01:31	MG - POÇOS DE CALDAS - Próx. Rua Antônio Bertolan	O veículo está bloqueado		Status	0	NÃO	-21,7798	-46,6304
	08/08/2024 03:01:31	MG - POÇOS DE CALDAS - Próx. Rua Antônio Bertolan	Parada do Veículo		Alerta de Software	0	NÃO	-21,7798	-46,6304
	08/08/2024 02:59:31	MG - POÇOS DE CALDAS - Próx. Rua Antônio Bertolan	Porta do Baú 1 Aberta		Status	0	NÃO	-21,7798	-46,6304
	08/08/2024 02:59:31	MG - POÇOS DE CALDAS - Próx. Rua Antônio Bertolan	O veículo está bloqueado		Status	0	NÃO	-21,7798	-46,6304
	08/08/2024 02:59:31	MG - POÇOS DE CALDAS - Próx. Rua Antônio Bertolan	Parada do Veículo		Alerta de Software	0	NÃO	-21,7798	-46,6304
	08/08/2024 02:57:31	MG - POÇOS DE CALDAS - Próx. Rua Antônio Bertolan	Porta do Baú 1 Aberta		Status	0	NÃO	-21,7799	-46,6304
	08/08/2024 02:57:31	MG - POÇOS DE CALDAS - Próx. Rua Antônio Bertolan	O veículo está bloqueado		Status	0	NÃO	-21,7799	-46,6304
	08/08/2024 02:57:31	MG - POÇOS DE CALDAS - Próx. Rua Antônio Bertolan	Parada do Veículo		Alerta de Software	0	NÃO	-21,7799	-46,6304
	08/08/2024 02:55:31	MG - POÇOS DE CALDAS - Próx. Rua Antônio Bertolan	Porta do Baú 1 Aberta		Status	0	NÃO	-21,7798	-46,6304
	08/08/2024 02:55:31	MG - POÇOS DE CALDAS - Próx. Rua Antônio Bertolan	O veículo está bloqueado		Status	0	NÃO	-21,7798	-46,6304
	08/08/2024 02:55:31	MG - POÇOS DE CALDAS - Próx. Rua Antônio Bertolan	Parada do Veículo		Alerta de Software	0	NÃO	-21,7798	-46,6304
	08/08/2024 02:53:31	MG - POÇOS DE CALDAS - Próx. Rua Antônio Bertolan	Porta do Baú 1 Aberta		Status	0	NÃO	-21,7798	-46,6304
	08/08/2024 02:53:31	MG - POÇOS DE CALDAS - Próx. Rua Antônio Bertolan	O veículo está bloqueado		Status	0	NÃO	-21,7798	-46,6304
	08/08/2024 02:53:31	MG - POÇOS DE CALDAS - Próx. Rua Antônio Bertolan	Parada do Veículo		Alerta de Software	0	NÃO	-21,7798	-46,6304
	08/08/2024 02:51:31	MG - POÇOS DE CALDAS - Próx. Rua Antônio Bertolan	Porta do Baú 1 Aberta		Status	0	NÃO	-21,7798	-46,6304
	08/08/2024 02:51:31	MG - POÇOS DE CALDAS - Próx. Rua Antônio Bertolan	O veículo está bloqueado		Status	0	NÃO	-21,7798	-46,6304
	08/08/2024 02:51:31	MG - POÇOS DE CALDAS - Próx. Rua Antônio Bertolan	Parada do Veículo		Alerta de Software	0	NÃO	-21,7798	-46,6304
	08/08/2024 02:49:31	MG - POÇOS DE CALDAS - Próx. Rua Antônio Bertolan	Porta do Baú 1 Aberta		Status	0	NÃO	-21,7798	-46,6304
	08/08/2024 02:49:31	MG - POÇOS DE CALDAS - Próx. Rua Antônio Bertolan	O veículo está bloqueado		Status	0	NÃO	-21,7798	-46,6304
	08/08/2024 02:49:31	MG - POÇOS DE CALDAS - Próx. Rua Antônio Bertolan	Parada do Veículo		Alerta de Software	0	NÃO	-21,7798	-46,6304
	08/08/2024 02:47:31	MG - POÇOS DE CALDAS - Próx. Rua Antônio Bertolan	Porta do Baú 1 Aberta		Status	0	NÃO	-21,7798	-46,6304
	08/08/2024 02:47:31	MG - POÇOS DE CALDAS - Próx. Rua Antônio Bertolan	O veículo está bloqueado		Status	0	NÃO	-21,7798	-46,6304
	08/08/2024 02:47:31	MG - POÇOS DE CALDAS - Próx. Rua Antônio Bertolan	Parada do Veículo		Alerta de Software	0	NÃO	-21,7798	-46,6304
	08/08/2024 02:45:31	MG - POÇOS DE CALDAS - Próx. Rua Antônio Bertolan	Porta do Baú 1 Aberta		Status	0	NÃO	-21,7798	-46,6304
	08/08/2024 02:45:31	MG - POÇOS DE CALDAS - Próx. Rua Antônio Bertolan	O veículo está bloqueado		Status	0	NÃO	-21,7798	-46,6304
	08/08/2024 02:45:31	MG - POÇOS DE CALDAS - Próx. Rua Antônio Bertolan	Parada do Veículo		Alerta de Software	0	NÃO	-21,7798	-46,6304
	08/08/2024 02:43:31	MG - POÇOS DE CALDAS - Próx. Rua Antônio Bertolan	Porta do Baú 1 Aberta		Status	0	NÃO	-21,7798	-46,6304
	08/08/2024 02:43:31	MG - POÇOS DE CALDAS - Próx. Rua Antônio Bertolan	O veículo está bloqueado		Status	0	NÃO	-21,7798	-46,6304






## RELATÓRIO ANALÍTICO POR VEÍCULO


Período: 08/08/2024 00:00:00 à 14/08/2024 23:59:59

Identificador: GJN9C33 SIMONE FH 2023

Placa: GJN9C33

- Legenda:**
-  Mensagens enviadas do Veículo (Veículo -> Central)
  -  Mensagens enviadas do Veículo (Controle de Jornada Cliente)
  -  Mensagens enviadas da Central (Central -> Veículo)






Sentido:	Data e Hora:	Localização:	Mensagem:	Modo Emergência	Tipo Mensagem:	Vel. (Km/h)	Log ?	Latitude	Longitude
	08/08/2024 02:43:31	MG - POÇOS DE CALDAS - Próx. Rua Antônio Bertolan	Parada do Veículo		Alerta de Software	0	NÃO	-21,7798	-46,6304
	08/08/2024 02:41:31	MG - POÇOS DE CALDAS - Próx. Rua Antônio Bertolan	Porta do Baú 1 Aberta		Status	0	NÃO	-21,7798	-46,6304
	08/08/2024 02:41:31	MG - POÇOS DE CALDAS - Próx. Rua Antônio Bertolan	O veículo está bloqueado		Status	0	NÃO	-21,7798	-46,6304
	08/08/2024 02:41:31	MG - POÇOS DE CALDAS - Próx. Rua Antônio Bertolan	Parada do Veículo		Alerta de Software	0	NÃO	-21,7798	-46,6304
	08/08/2024 02:39:31	MG - POÇOS DE CALDAS - Próx. Rua Antônio Bertolan	Porta do Baú 1 Aberta		Status	0	NÃO	-21,7798	-46,6304
	08/08/2024 02:39:31	MG - POÇOS DE CALDAS - Próx. Rua Antônio Bertolan	O veículo está bloqueado		Status	0	NÃO	-21,7798	-46,6304
	08/08/2024 02:39:31	MG - POÇOS DE CALDAS - Próx. Rua Antônio Bertolan	Parada do Veículo		Alerta de Software	0	NÃO	-21,7798	-46,6304
	08/08/2024 02:37:31	MG - POÇOS DE CALDAS - Próx. Rua Antônio Bertolan	Porta do Baú 1 Aberta		Status	0	NÃO	-21,7798	-46,6304
	08/08/2024 02:37:31	MG - POÇOS DE CALDAS - Próx. Rua Antônio Bertolan	O veículo está bloqueado		Status	0	NÃO	-21,7798	-46,6304
	08/08/2024 02:37:31	MG - POÇOS DE CALDAS - Próx. Rua Antônio Bertolan	Parada do Veículo		Alerta de Software	0	NÃO	-21,7798	-46,6304
	08/08/2024 02:35:31	MG - POÇOS DE CALDAS - Próx. Rua Antônio Bertolan	Porta do Baú 1 Aberta		Status	0	NÃO	-21,7798	-46,6304
	08/08/2024 02:35:31	MG - POÇOS DE CALDAS - Próx. Rua Antônio Bertolan	O veículo está bloqueado		Status	0	NÃO	-21,7798	-46,6304
	08/08/2024 02:35:31	MG - POÇOS DE CALDAS - Próx. Rua Antônio Bertolan	Parada do Veículo		Alerta de Software	0	NÃO	-21,7798	-46,6304
	08/08/2024 02:33:31	MG - POÇOS DE CALDAS - Próx. Rua Antônio Bertolan	Porta do Baú 1 Aberta		Status	0	NÃO	-21,7798	-46,6304
	08/08/2024 02:33:31	MG - POÇOS DE CALDAS - Próx. Rua Antônio Bertolan	O veículo está bloqueado		Status	0	NÃO	-21,7798	-46,6304
	08/08/2024 02:33:31	MG - POÇOS DE CALDAS - Próx. Rua Antônio Bertolan	Parada do Veículo		Alerta de Software	0	NÃO	-21,7798	-46,6304
	08/08/2024 02:31:31	MG - POÇOS DE CALDAS - Próx. Rua Antônio Bertolan	Porta do Baú 1 Aberta		Status	0	NÃO	-21,7798	-46,6304
	08/08/2024 02:31:31	MG - POÇOS DE CALDAS - Próx. Rua Antônio Bertolan	O veículo está bloqueado		Status	0	NÃO	-21,7798	-46,6304
	08/08/2024 02:31:31	MG - POÇOS DE CALDAS - Próx. Rua Antônio Bertolan	Parada do Veículo		Alerta de Software	0	NÃO	-21,7798	-46,6304
	08/08/2024 02:29:31	MG - POÇOS DE CALDAS - Próx. Rua Antônio Bertolan	Porta do Baú 1 Aberta		Status	0	NÃO	-21,7798	-46,6304
	08/08/2024 02:29:31	MG - POÇOS DE CALDAS - Próx. Rua Antônio Bertolan	O veículo está bloqueado		Status	0	NÃO	-21,7798	-46,6304
	08/08/2024 02:29:31	MG - POÇOS DE CALDAS - Próx. Rua Antônio Bertolan	Parada do Veículo		Alerta de Software	0	NÃO	-21,7798	-46,6304
	08/08/2024 02:27:31	MG - POÇOS DE CALDAS - Próx. Rua Antônio Bertolan	Porta do Baú 1 Aberta		Status	0	NÃO	-21,7798	-46,6304
	08/08/2024 02:27:31	MG - POÇOS DE CALDAS - Próx. Rua Antônio Bertolan	O veículo está bloqueado		Status	0	NÃO	-21,7798	-46,6304
	08/08/2024 02:27:31	MG - POÇOS DE CALDAS - Próx. Rua Antônio Bertolan	Parada do Veículo		Alerta de Software	0	NÃO	-21,7798	-46,6304
	08/08/2024 02:25:31	MG - POÇOS DE CALDAS - Próx. Rua Antônio Bertolan	Porta do Baú 1 Aberta		Status	0	NÃO	-21,7798	-46,6304
	08/08/2024 02:25:31	MG - POÇOS DE CALDAS - Próx. Rua Antônio Bertolan	O veículo está bloqueado		Status	0	NÃO	-21,7798	-46,6304
	08/08/2024 02:25:31	MG - POÇOS DE CALDAS - Próx. Rua Antônio Bertolan	Parada do Veículo		Alerta de Software	0	NÃO	-21,7798	-46,6304
	08/08/2024 02:23:31	MG - POÇOS DE CALDAS - Próx. Rua Antônio Bertolan	Porta do Baú 1 Aberta		Status	0	NÃO	-21,7798	-46,6304
	08/08/2024 02:23:31	MG - POÇOS DE CALDAS - Próx. Rua Antônio Bertolan	O veículo está bloqueado		Status	0	NÃO	-21,7798	-46,6304
	08/08/2024 02:23:31	MG - POÇOS DE CALDAS - Próx. Rua Antônio Bertolan	Parada do Veículo		Alerta de Software	0	NÃO	-21,7798	-46,6304
	08/08/2024 02:21:31	MG - POÇOS DE CALDAS - Próx. Rua Antônio Bertolan	Porta do Baú 1 Aberta		Status	0	NÃO	-21,7798	-46,6304
	08/08/2024 02:21:31	MG - POÇOS DE CALDAS - Próx. Rua Antônio Bertolan	O veículo está bloqueado		Status	0	NÃO	-21,7798	-46,6304
	08/08/2024 02:21:31	MG - POÇOS DE CALDAS - Próx. Rua Antônio Bertolan	Parada do Veículo		Alerta de Software	0	NÃO	-21,7798	-46,6304
	08/08/2024 02:19:31	MG - POÇOS DE CALDAS - Próx. Rua Antônio Bertolan	Porta do Baú 1 Aberta		Status	0	NÃO	-21,7798	-46,6304
	08/08/2024 02:19:31	MG - POÇOS DE CALDAS - Próx. Rua Antônio Bertolan	O veículo está bloqueado		Status	0	NÃO	-21,7798	-46,6304
	08/08/2024 02:19:31	MG - POÇOS DE CALDAS - Próx. Rua Antônio Bertolan	Parada do Veículo		Alerta de Software	0	NÃO	-21,7798	-46,6304

## RELATÓRIO ANALÍTICO POR VEÍCULO

Período: 08/08/2024 00:00:00 à 14/08/2024 23:59:59

Identificador: GJN9C33 SIMONE FH 2023

Placa: GJN9C33

- Legenda:**
-  Mensagens enviadas do Veículo (Veículo -> Central)
  -  Mensagens enviadas do Veículo (Controle de Jornada Cliente)
  -  Mensagens enviadas da Central (Central -> Veículo)



Sentido:	Data e Hora:	Localização:	Mensagem:	Modo Emergência	Tipo Mensagem:	Vel. (Km/h)	Log ?	Latitude	Longitude
	08/08/2024 02:17:31	MG - POÇOS DE CALDAS - Próx. Rua Antônio Bertolan	Porta do Baú 1 Aberta		Status	0	NÃO	-21,7798	-46,6304
	08/08/2024 02:17:31	MG - POÇOS DE CALDAS - Próx. Rua Antônio Bertolan	O veículo está bloqueado		Status	0	NÃO	-21,7798	-46,6304
	08/08/2024 02:17:31	MG - POÇOS DE CALDAS - Próx. Rua Antônio Bertolan	Parada do Veículo		Alerta de Software	0	NÃO	-21,7798	-46,6304
	08/08/2024 02:15:31	MG - POÇOS DE CALDAS - Próx. Rua Antônio Bertolan	Porta do Baú 1 Aberta		Status	0	NÃO	-21,7798	-46,6304
	08/08/2024 02:15:31	MG - POÇOS DE CALDAS - Próx. Rua Antônio Bertolan	O veículo está bloqueado		Status	0	NÃO	-21,7798	-46,6304
	08/08/2024 02:15:31	MG - POÇOS DE CALDAS - Próx. Rua Antônio Bertolan	Parada do Veículo		Alerta de Software	0	NÃO	-21,7798	-46,6304
	08/08/2024 02:13:31	MG - POÇOS DE CALDAS - Próx. Rua Antônio Bertolan	Porta do Baú 1 Aberta		Status	0	NÃO	-21,7798	-46,6304
	08/08/2024 02:13:31	MG - POÇOS DE CALDAS - Próx. Rua Antônio Bertolan	O veículo está bloqueado		Status	0	NÃO	-21,7798	-46,6304
	08/08/2024 02:13:31	MG - POÇOS DE CALDAS - Próx. Rua Antônio Bertolan	Parada do Veículo		Alerta de Software	0	NÃO	-21,7798	-46,6304
	08/08/2024 02:11:31	MG - POÇOS DE CALDAS - Próx. Rua Antônio Bertolan	Porta do Baú 1 Aberta		Status	0	NÃO	-21,7798	-46,6304
	08/08/2024 02:11:31	MG - POÇOS DE CALDAS - Próx. Rua Antônio Bertolan	O veículo está bloqueado		Status	0	NÃO	-21,7798	-46,6304
	08/08/2024 02:11:31	MG - POÇOS DE CALDAS - Próx. Rua Antônio Bertolan	Parada do Veículo		Alerta de Software	0	NÃO	-21,7798	-46,6304
	08/08/2024 02:09:31	MG - POÇOS DE CALDAS - Próx. Rua Antônio Bertolan	Porta do Baú 1 Aberta		Status	0	NÃO	-21,7798	-46,6304
	08/08/2024 02:09:31	MG - POÇOS DE CALDAS - Próx. Rua Antônio Bertolan	O veículo está bloqueado		Status	0	NÃO	-21,7798	-46,6304
	08/08/2024 02:09:31	MG - POÇOS DE CALDAS - Próx. Rua Antônio Bertolan	Parada do Veículo		Alerta de Software	0	NÃO	-21,7798	-46,6304
	08/08/2024 02:07:31	MG - POÇOS DE CALDAS - Próx. Rua Antônio Bertolan	Porta do Baú 1 Aberta		Status	0	NÃO	-21,7798	-46,6304
	08/08/2024 02:07:31	MG - POÇOS DE CALDAS - Próx. Rua Antônio Bertolan	O veículo está bloqueado		Status	0	NÃO	-21,7798	-46,6304
	08/08/2024 02:07:31	MG - POÇOS DE CALDAS - Próx. Rua Antônio Bertolan	Parada do Veículo		Alerta de Software	0	NÃO	-21,7798	-46,6304
	08/08/2024 02:05:31	MG - POÇOS DE CALDAS - Próx. Rua Antônio Bertolan	Porta do Baú 1 Aberta		Status	0	NÃO	-21,7798	-46,6304
	08/08/2024 02:05:31	MG - POÇOS DE CALDAS - Próx. Rua Antônio Bertolan	O veículo está bloqueado		Status	0	NÃO	-21,7798	-46,6304
	08/08/2024 02:05:31	MG - POÇOS DE CALDAS - Próx. Rua Antônio Bertolan	Parada do Veículo		Alerta de Software	0	NÃO	-21,7798	-46,6304
	08/08/2024 02:03:31	MG - POÇOS DE CALDAS - Próx. Rua Antônio Bertolan	Porta do Baú 1 Aberta		Status	0	NÃO	-21,7798	-46,6304
	08/08/2024 02:03:31	MG - POÇOS DE CALDAS - Próx. Rua Antônio Bertolan	O veículo está bloqueado		Status	0	NÃO	-21,7798	-46,6304
	08/08/2024 02:03:31	MG - POÇOS DE CALDAS - Próx. Rua Antônio Bertolan	Parada do Veículo		Alerta de Software	0	NÃO	-21,7798	-46,6304
	08/08/2024 02:01:31	MG - POÇOS DE CALDAS - Próx. Rua Antônio Bertolan	Porta do Baú 1 Aberta		Status	0	NÃO	-21,7798	-46,6304
	08/08/2024 02:01:31	MG - POÇOS DE CALDAS - Próx. Rua Antônio Bertolan	O veículo está bloqueado		Status	0	NÃO	-21,7798	-46,6304
	08/08/2024 02:01:31	MG - POÇOS DE CALDAS - Próx. Rua Antônio Bertolan	Parada do Veículo		Alerta de Software	0	NÃO	-21,7798	-46,6304
	08/08/2024 01:59:31	MG - POÇOS DE CALDAS - Próx. Rua Antônio Bertolan	Porta do Baú 1 Aberta		Status	0	NÃO	-21,7798	-46,6304
	08/08/2024 01:59:31	MG - POÇOS DE CALDAS - Próx. Rua Antônio Bertolan	O veículo está bloqueado		Status	0	NÃO	-21,7798	-46,6304
	08/08/2024 01:59:31	MG - POÇOS DE CALDAS - Próx. Rua Antônio Bertolan	Parada do Veículo		Alerta de Software	0	NÃO	-21,7798	-46,6304
	08/08/2024 01:57:31	MG - POÇOS DE CALDAS - Próx. Rua Antônio Bertolan	Porta do Baú 1 Aberta		Status	0	NÃO	-21,7798	-46,6304
	08/08/2024 01:57:31	MG - POÇOS DE CALDAS - Próx. Rua Antônio Bertolan	O veículo está bloqueado		Status	0	NÃO	-21,7798	-46,6304
	08/08/2024 01:57:31	MG - POÇOS DE CALDAS - Próx. Rua Antônio Bertolan	Parada do Veículo		Alerta de Software	0	NÃO	-21,7798	-46,6304
	08/08/2024 01:55:31	MG - POÇOS DE CALDAS - Próx. Rua Antônio Bertolan	Porta do Baú 1 Aberta		Status	0	NÃO	-21,7798	-46,6304
	08/08/2024 01:55:31	MG - POÇOS DE CALDAS - Próx. Rua Antônio Bertolan	O veículo está bloqueado		Status	0	NÃO	-21,7798	-46,6304
	08/08/2024 01:55:31	MG - POÇOS DE CALDAS - Próx. Rua Antônio Bertolan	Parada do Veículo		Alerta de Software	0	NÃO	-21,7798	-46,6304
	08/08/2024 01:53:31	MG - POÇOS DE CALDAS - Próx. Rua Antônio Bertolan	Porta do Baú 1 Aberta		Status	0	NÃO	-21,7798	-46,6304

## RELATÓRIO ANALÍTICO POR VEÍCULO

Período: 08/08/2024 00:00:00 à 14/08/2024 23:59:59

Identificador: GJN9C33 SIMONE FH 2023

Placa: GJN9C33

- Legenda:**
-  Mensagens enviadas do Veículo (Veículo -> Central)
  -  Mensagens enviadas do Veículo (Controle de Jornada Cliente)
  -  Mensagens enviadas da Central (Central -> Veículo)



Sentido:	Data e Hora:	Localização:	Mensagem:	Modo Emergência	Tipo Mensagem:	Vel. (Km/h)	Log ?	Latitude	Longitude
	08/08/2024 01:53:31	MG - POÇOS DE CALDAS - Próx. Rua Antônio Bertolan	O veículo está bloqueado		Status	0	NÃO	-21,7798	-46,6304
	08/08/2024 01:53:31	MG - POÇOS DE CALDAS - Próx. Rua Antônio Bertolan	Parada do Veículo		Alerta de Software	0	NÃO	-21,7798	-46,6304
	08/08/2024 01:51:31	MG - POÇOS DE CALDAS - Próx. Rua Antônio Bertolan	Porta do Baú 1 Aberta		Status	0	NÃO	-21,7798	-46,6304
	08/08/2024 01:51:31	MG - POÇOS DE CALDAS - Próx. Rua Antônio Bertolan	O veículo está bloqueado		Status	0	NÃO	-21,7798	-46,6304
	08/08/2024 01:51:31	MG - POÇOS DE CALDAS - Próx. Rua Antônio Bertolan	Parada do Veículo		Alerta de Software	0	NÃO	-21,7798	-46,6304
	08/08/2024 01:49:31	MG - POÇOS DE CALDAS - Próx. Rua Antônio Bertolan	Porta do Baú 1 Aberta		Status	0	NÃO	-21,7798	-46,6304
	08/08/2024 01:49:31	MG - POÇOS DE CALDAS - Próx. Rua Antônio Bertolan	O veículo está bloqueado		Status	0	NÃO	-21,7798	-46,6304
	08/08/2024 01:49:31	MG - POÇOS DE CALDAS - Próx. Rua Antônio Bertolan	Parada do Veículo		Alerta de Software	0	NÃO	-21,7798	-46,6304
	08/08/2024 01:47:31	MG - POÇOS DE CALDAS - Próx. Rua Antônio Bertolan	Porta do Baú 1 Aberta		Status	0	NÃO	-21,7798	-46,6304
	08/08/2024 01:47:31	MG - POÇOS DE CALDAS - Próx. Rua Antônio Bertolan	O veículo está bloqueado		Status	0	NÃO	-21,7798	-46,6304
	08/08/2024 01:47:31	MG - POÇOS DE CALDAS - Próx. Rua Antônio Bertolan	Parada do Veículo		Alerta de Software	0	NÃO	-21,7798	-46,6304
	08/08/2024 01:45:31	MG - POÇOS DE CALDAS - Próx. Rua Antônio Bertolan	Porta do Baú 1 Aberta		Status	0	NÃO	-21,7798	-46,6304
	08/08/2024 01:45:31	MG - POÇOS DE CALDAS - Próx. Rua Antônio Bertolan	O veículo está bloqueado		Status	0	NÃO	-21,7798	-46,6304
	08/08/2024 01:45:31	MG - POÇOS DE CALDAS - Próx. Rua Antônio Bertolan	Parada do Veículo		Alerta de Software	0	NÃO	-21,7798	-46,6304
	08/08/2024 01:43:31	MG - POÇOS DE CALDAS - Próx. Rua Antônio Bertolan	Porta do Baú 1 Aberta		Status	0	NÃO	-21,7798	-46,6304
	08/08/2024 01:43:31	MG - POÇOS DE CALDAS - Próx. Rua Antônio Bertolan	O veículo está bloqueado		Status	0	NÃO	-21,7798	-46,6304
	08/08/2024 01:43:31	MG - POÇOS DE CALDAS - Próx. Rua Antônio Bertolan	Parada do Veículo		Alerta de Software	0	NÃO	-21,7798	-46,6304
	08/08/2024 01:41:31	MG - POÇOS DE CALDAS - Próx. Rua Antônio Bertolan	Porta do Baú 1 Aberta		Status	0	NÃO	-21,7798	-46,6304
	08/08/2024 01:41:31	MG - POÇOS DE CALDAS - Próx. Rua Antônio Bertolan	O veículo está bloqueado		Status	0	NÃO	-21,7798	-46,6304
	08/08/2024 01:41:31	MG - POÇOS DE CALDAS - Próx. Rua Antônio Bertolan	Parada do Veículo		Alerta de Software	0	NÃO	-21,7798	-46,6304
	08/08/2024 01:39:31	MG - POÇOS DE CALDAS - Próx. Rua Antônio Bertolan	Porta do Baú 1 Aberta		Status	0	NÃO	-21,7798	-46,6304
	08/08/2024 01:39:31	MG - POÇOS DE CALDAS - Próx. Rua Antônio Bertolan	O veículo está bloqueado		Status	0	NÃO	-21,7798	-46,6304
	08/08/2024 01:39:31	MG - POÇOS DE CALDAS - Próx. Rua Antônio Bertolan	Parada do Veículo		Alerta de Software	0	NÃO	-21,7798	-46,6304
	08/08/2024 01:37:31	MG - POÇOS DE CALDAS - Próx. Rua Antônio Bertolan	Porta do Baú 1 Aberta		Status	0	NÃO	-21,7798	-46,6304
	08/08/2024 01:37:31	MG - POÇOS DE CALDAS - Próx. Rua Antônio Bertolan	O veículo está bloqueado		Status	0	NÃO	-21,7798	-46,6304
	08/08/2024 01:37:31	MG - POÇOS DE CALDAS - Próx. Rua Antônio Bertolan	Parada do Veículo		Alerta de Software	0	NÃO	-21,7798	-46,6304
	08/08/2024 01:35:31	MG - POÇOS DE CALDAS - Próx. Rua Antônio Bertolan	Porta do Baú 1 Aberta		Status	0	NÃO	-21,7798	-46,6304
	08/08/2024 01:35:31	MG - POÇOS DE CALDAS - Próx. Rua Antônio Bertolan	O veículo está bloqueado		Status	0	NÃO	-21,7798	-46,6304
	08/08/2024 01:35:31	MG - POÇOS DE CALDAS - Próx. Rua Antônio Bertolan	Parada do Veículo		Alerta de Software	0	NÃO	-21,7798	-46,6304
	08/08/2024 01:33:31	MG - POÇOS DE CALDAS - Próx. Rua Antônio Bertolan	Porta do Baú 1 Aberta		Status	0	NÃO	-21,7798	-46,6304
	08/08/2024 01:33:31	MG - POÇOS DE CALDAS - Próx. Rua Antônio Bertolan	O veículo está bloqueado		Status	0	NÃO	-21,7798	-46,6304
	08/08/2024 01:33:31	MG - POÇOS DE CALDAS - Próx. Rua Antônio Bertolan	Parada do Veículo		Alerta de Software	0	NÃO	-21,7798	-46,6304
	08/08/2024 01:31:31	MG - POÇOS DE CALDAS - Próx. Rua Antônio Bertolan	Porta do Baú 1 Aberta		Status	0	NÃO	-21,7798	-46,6304
	08/08/2024 01:31:31	MG - POÇOS DE CALDAS - Próx. Rua Antônio Bertolan	O veículo está bloqueado		Status	0	NÃO	-21,7798	-46,6304
	08/08/2024 01:31:31	MG - POÇOS DE CALDAS - Próx. Rua Antônio Bertolan	Parada do Veículo		Alerta de Software	0	NÃO	-21,7798	-46,6304
	08/08/2024 01:29:31	MG - POÇOS DE CALDAS - Próx. Rua Antônio Bertolan	Porta do Baú 1 Aberta		Status	0	NÃO	-21,7798	-46,6304
	08/08/2024 01:29:31	MG - POÇOS DE CALDAS - Próx. Rua Antônio Bertolan	O veículo está bloqueado		Status	0	NÃO	-21,7798	-46,6304

## RELATÓRIO ANALÍTICO POR VEÍCULO




Período: 08/08/2024 00:00:00 à 14/08/2024 23:59:59

Identificador: GJN9C33 SIMONE FH 2023

Placa: GJN9C33

- Legenda:**
-  Mensagens enviadas do Veículo (Veículo -> Central)
  -  Mensagens enviadas do Veículo (Controle de Jornada Cliente)
  -  Mensagens enviadas da Central (Central -> Veículo)






Sentido:	Data e Hora:	Localização:	Mensagem:	Modo Emergência	Tipo Mensagem:	Vel. (Km/h)	Log ?	Latitude	Longitude
	08/08/2024 01:29:31	MG - POÇOS DE CALDAS - Próx. Rua Antônio Bertolan	Parada do Veículo		Alerta de Software	0	NÃO	-21,7798	-46,6304
	08/08/2024 01:27:31	MG - POÇOS DE CALDAS - Próx. Rua Antônio Bertolan	Porta do Baú 1 Aberta		Status	0	NÃO	-21,7798	-46,6304
	08/08/2024 01:27:31	MG - POÇOS DE CALDAS - Próx. Rua Antônio Bertolan	O veículo está bloqueado		Status	0	NÃO	-21,7798	-46,6304
	08/08/2024 01:27:31	MG - POÇOS DE CALDAS - Próx. Rua Antônio Bertolan	Parada do Veículo		Alerta de Software	0	NÃO	-21,7798	-46,6304
	08/08/2024 01:25:31	MG - POÇOS DE CALDAS - Próx. Rua Antônio Bertolan	Porta do Baú 1 Aberta		Status	0	NÃO	-21,7798	-46,6304
	08/08/2024 01:25:31	MG - POÇOS DE CALDAS - Próx. Rua Antônio Bertolan	O veículo está bloqueado		Status	0	NÃO	-21,7798	-46,6304
	08/08/2024 01:25:31	MG - POÇOS DE CALDAS - Próx. Rua Antônio Bertolan	Parada do Veículo		Alerta de Software	0	NÃO	-21,7798	-46,6304
	08/08/2024 01:23:31	MG - POÇOS DE CALDAS - Próx. Rua Antônio Bertolan	Porta do Baú 1 Aberta		Status	0	NÃO	-21,7798	-46,6304
	08/08/2024 01:23:31	MG - POÇOS DE CALDAS - Próx. Rua Antônio Bertolan	O veículo está bloqueado		Status	0	NÃO	-21,7798	-46,6304
	08/08/2024 01:23:31	MG - POÇOS DE CALDAS - Próx. Rua Antônio Bertolan	Parada do Veículo		Alerta de Software	0	NÃO	-21,7798	-46,6304
	08/08/2024 01:21:31	MG - POÇOS DE CALDAS - Próx. Avenida João Pinheiro	Porta do Baú 1 Aberta		Status	0	NÃO	-21,7798	-46,6303
	08/08/2024 01:21:31	MG - POÇOS DE CALDAS - Próx. Avenida João Pinheiro	O veículo está bloqueado		Status	0	NÃO	-21,7798	-46,6303
	08/08/2024 01:21:31	MG - POÇOS DE CALDAS - Próx. Avenida João Pinheiro	Parada do Veículo		Alerta de Software	0	NÃO	-21,7798	-46,6303
	08/08/2024 01:19:31	MG - POÇOS DE CALDAS - Próx. Avenida João Pinheiro	Porta do Baú 1 Aberta		Status	0	NÃO	-21,7798	-46,6303
	08/08/2024 01:19:31	MG - POÇOS DE CALDAS - Próx. Avenida João Pinheiro	O veículo está bloqueado		Status	0	NÃO	-21,7798	-46,6303
	08/08/2024 01:19:31	MG - POÇOS DE CALDAS - Próx. Avenida João Pinheiro	Parada do Veículo		Alerta de Software	0	NÃO	-21,7798	-46,6303
	08/08/2024 01:17:31	MG - POÇOS DE CALDAS - Próx. Avenida João Pinheiro	Porta do Baú 1 Aberta		Status	0	NÃO	-21,7798	-46,6303
	08/08/2024 01:17:31	MG - POÇOS DE CALDAS - Próx. Avenida João Pinheiro	O veículo está bloqueado		Status	0	NÃO	-21,7798	-46,6303
	08/08/2024 01:17:31	MG - POÇOS DE CALDAS - Próx. Avenida João Pinheiro	Parada do Veículo		Alerta de Software	0	NÃO	-21,7798	-46,6303
	08/08/2024 01:15:31	MG - POÇOS DE CALDAS - Próx. Avenida João Pinheiro	Porta do Baú 1 Aberta		Status	0	NÃO	-21,7798	-46,6303
	08/08/2024 01:15:31	MG - POÇOS DE CALDAS - Próx. Avenida João Pinheiro	O veículo está bloqueado		Status	0	NÃO	-21,7798	-46,6303
	08/08/2024 01:15:31	MG - POÇOS DE CALDAS - Próx. Avenida João Pinheiro	Parada do Veículo		Alerta de Software	0	NÃO	-21,7798	-46,6303
	08/08/2024 01:13:31	MG - POÇOS DE CALDAS - Próx. Avenida João Pinheiro	Porta do Baú 1 Aberta		Status	0	NÃO	-21,7798	-46,6303
	08/08/2024 01:13:31	MG - POÇOS DE CALDAS - Próx. Avenida João Pinheiro	O veículo está bloqueado		Status	0	NÃO	-21,7798	-46,6303
	08/08/2024 01:13:31	MG - POÇOS DE CALDAS - Próx. Avenida João Pinheiro	Parada do Veículo		Alerta de Software	0	NÃO	-21,7798	-46,6303
	08/08/2024 01:12:36	MG - POÇOS DE CALDAS - Próx. Avenida João Pinheiro	Porta do Baú 1 Aberta	LORA	Status	0	NÃO	-21,7797	-46,6302
	08/08/2024 01:12:36	MG - POÇOS DE CALDAS - Próx. Avenida João Pinheiro	Posição Periódica Lora	LORA	Status	0	NÃO	-21,7797	-46,6302
	08/08/2024 01:12:36	MG - POÇOS DE CALDAS - Próx. Avenida João Pinheiro	O veículo está bloqueado	LORA	Status	0	NÃO	-21,7797	-46,6302
	08/08/2024 01:12:36	MG - POÇOS DE CALDAS - Próx. Avenida João Pinheiro	Parada do Veículo	LORA	Alerta de Software	0	NÃO	-21,7797	-46,6302
	08/08/2024 01:11:31	MG - POÇOS DE CALDAS - Próx. Avenida João Pinheiro	Porta do Baú 1 Aberta		Status	0	NÃO	-21,7798	-46,6303
	08/08/2024 01:11:31	MG - POÇOS DE CALDAS - Próx. Avenida João Pinheiro	O veículo está bloqueado		Status	0	NÃO	-21,7798	-46,6303
	08/08/2024 01:11:31	MG - POÇOS DE CALDAS - Próx. Avenida João Pinheiro	Parada do Veículo		Alerta de Software	0	NÃO	-21,7798	-46,6303
	08/08/2024 01:09:31	MG - POÇOS DE CALDAS - Próx. Avenida João Pinheiro	Porta do Baú 1 Aberta		Status	0	NÃO	-21,7798	-46,6303
	08/08/2024 01:09:31	MG - POÇOS DE CALDAS - Próx. Avenida João Pinheiro	O veículo está bloqueado		Status	0	NÃO	-21,7798	-46,6303
	08/08/2024 01:09:31	MG - POÇOS DE CALDAS - Próx. Avenida João Pinheiro	Parada do Veículo		Alerta de Software	0	NÃO	-21,7798	-46,6303
	08/08/2024 01:07:31	MG - POÇOS DE CALDAS - Próx. Avenida João Pinheiro	Porta do Baú 1 Aberta		Status	0	NÃO	-21,7798	-46,6303
	08/08/2024 01:07:31	MG - POÇOS DE CALDAS - Próx. Avenida João Pinheiro	O veículo está bloqueado		Status	0	NÃO	-21,7798	-46,6303

## RELATÓRIO ANALÍTICO POR VEÍCULO

Período: 08/08/2024 00:00:00 à 14/08/2024 23:59:59

Identificador: GJN9C33 SIMONE FH 2023

Placa: GJN9C33

- Legenda:**
-  Mensagens enviadas do Veículo (Veículo -> Central)
  -  Mensagens enviadas do Veículo (Controle de Jornada Cliente)
  -  Mensagens enviadas da Central (Central -> Veículo)



Sentido:	Data e Hora:	Localização:	Mensagem:	Modo Emergência	Tipo Mensagem:	Vel. (Km/h)	Log ?	Latitude	Longitude
	08/08/2024 01:07:31	MG - POÇOS DE CALDAS - Próx. Avenida João Pinheiro	Parada do Veículo		Alerta de Software	0	NÃO	-21,7798	-46,6303
	08/08/2024 01:05:31	MG - POÇOS DE CALDAS - Próx. Avenida João Pinheiro	Porta do Baú 1 Aberta		Status	0	NÃO	-21,7798	-46,6303
	08/08/2024 01:05:31	MG - POÇOS DE CALDAS - Próx. Avenida João Pinheiro	O veículo está bloqueado		Status	0	NÃO	-21,7798	-46,6303
	08/08/2024 01:05:31	MG - POÇOS DE CALDAS - Próx. Avenida João Pinheiro	Parada do Veículo		Alerta de Software	0	NÃO	-21,7798	-46,6303
	08/08/2024 01:03:31	MG - POÇOS DE CALDAS - Próx. Avenida João Pinheiro	Porta do Baú 1 Aberta		Status	0	NÃO	-21,7798	-46,6303
	08/08/2024 01:03:31	MG - POÇOS DE CALDAS - Próx. Avenida João Pinheiro	O veículo está bloqueado		Status	0	NÃO	-21,7798	-46,6303
	08/08/2024 01:03:31	MG - POÇOS DE CALDAS - Próx. Avenida João Pinheiro	Parada do Veículo		Alerta de Software	0	NÃO	-21,7798	-46,6303
	08/08/2024 01:01:31	MG - POÇOS DE CALDAS - Próx. Avenida João Pinheiro	Porta do Baú 1 Aberta		Status	0	NÃO	-21,7798	-46,6303
	08/08/2024 01:01:31	MG - POÇOS DE CALDAS - Próx. Avenida João Pinheiro	O veículo está bloqueado		Status	0	NÃO	-21,7798	-46,6303
	08/08/2024 01:01:31	MG - POÇOS DE CALDAS - Próx. Avenida João Pinheiro	Parada do Veículo		Alerta de Software	0	NÃO	-21,7798	-46,6303
	08/08/2024 00:59:31	MG - POÇOS DE CALDAS - Próx. Avenida João Pinheiro	Porta do Baú 1 Aberta		Status	0	NÃO	-21,7798	-46,6303
	08/08/2024 00:59:31	MG - POÇOS DE CALDAS - Próx. Avenida João Pinheiro	O veículo está bloqueado		Status	0	NÃO	-21,7798	-46,6303
	08/08/2024 00:59:31	MG - POÇOS DE CALDAS - Próx. Avenida João Pinheiro	Parada do Veículo		Alerta de Software	0	NÃO	-21,7798	-46,6303
	08/08/2024 00:57:31	MG - POÇOS DE CALDAS - Próx. Rua Antônio Bertolan	Porta do Baú 1 Aberta		Status	0	NÃO	-21,7798	-46,6304
	08/08/2024 00:57:31	MG - POÇOS DE CALDAS - Próx. Rua Antônio Bertolan	O veículo está bloqueado		Status	0	NÃO	-21,7798	-46,6304
	08/08/2024 00:57:31	MG - POÇOS DE CALDAS - Próx. Rua Antônio Bertolan	Parada do Veículo		Alerta de Software	0	NÃO	-21,7798	-46,6304
	08/08/2024 00:55:31	MG - POÇOS DE CALDAS - Próx. Rua Antônio Bertolan	Porta do Baú 1 Aberta		Status	0	NÃO	-21,7798	-46,6304
	08/08/2024 00:55:31	MG - POÇOS DE CALDAS - Próx. Rua Antônio Bertolan	O veículo está bloqueado		Status	0	NÃO	-21,7798	-46,6304
	08/08/2024 00:55:31	MG - POÇOS DE CALDAS - Próx. Rua Antônio Bertolan	Parada do Veículo		Alerta de Software	0	NÃO	-21,7798	-46,6304
	08/08/2024 00:53:31	MG - POÇOS DE CALDAS - Próx. Rua Antônio Bertolan	Porta do Baú 1 Aberta		Status	0	NÃO	-21,7798	-46,6304
	08/08/2024 00:53:31	MG - POÇOS DE CALDAS - Próx. Rua Antônio Bertolan	O veículo está bloqueado		Status	0	NÃO	-21,7798	-46,6304
	08/08/2024 00:53:31	MG - POÇOS DE CALDAS - Próx. Rua Antônio Bertolan	Parada do Veículo		Alerta de Software	0	NÃO	-21,7798	-46,6304
	08/08/2024 00:51:31	MG - POÇOS DE CALDAS - Próx. Rua Antônio Bertolan	Porta do Baú 1 Aberta		Status	0	NÃO	-21,7798	-46,6304
	08/08/2024 00:51:31	MG - POÇOS DE CALDAS - Próx. Rua Antônio Bertolan	O veículo está bloqueado		Status	0	NÃO	-21,7798	-46,6304
	08/08/2024 00:51:31	MG - POÇOS DE CALDAS - Próx. Rua Antônio Bertolan	Parada do Veículo		Alerta de Software	0	NÃO	-21,7798	-46,6304
	08/08/2024 00:51:06	MG - POÇOS DE CALDAS - Próx. Rua Antônio Bertolan	Porta do Motorista aberta		Status	0	NÃO	-21,7798	-46,6304
	08/08/2024 00:51:06	MG - POÇOS DE CALDAS - Próx. Rua Antônio Bertolan	Ignição desligada		Evento	0	NÃO	-21,7798	-46,6304
	08/08/2024 00:51:06	MG - POÇOS DE CALDAS - Próx. Rua Antônio Bertolan	Porta do Baú 1 Aberta		Status	0	NÃO	-21,7798	-46,6304
	08/08/2024 00:51:06	MG - POÇOS DE CALDAS - Próx. Rua Antônio Bertolan	O veículo está bloqueado		Status	0	NÃO	-21,7798	-46,6304
	08/08/2024 00:50:21	MG - POÇOS DE CALDAS - Próx. Rua Antônio Bertolan	Porta do Motorista aberta		Status	0	NÃO	-21,7798	-46,6304
	08/08/2024 00:50:21	MG - POÇOS DE CALDAS - Próx. Rua Antônio Bertolan	Ignição ligada		Evento	0	NÃO	-21,7798	-46,6304
	08/08/2024 00:50:21	MG - POÇOS DE CALDAS - Próx. Rua Antônio Bertolan	Porta do Baú 1 Aberta		Status	0	NÃO	-21,7798	-46,6304
	08/08/2024 00:50:21	MG - POÇOS DE CALDAS - Próx. Rua Antônio Bertolan	O veículo está bloqueado		Status	0	NÃO	-21,7798	-46,6304
	08/08/2024 00:50:21	MG - POÇOS DE CALDAS - Próx. Rua Antônio Bertolan	Parada do Veículo		Alerta de Software	0	NÃO	-21,7798	-46,6304
	08/08/2024 00:49:56	MG - POÇOS DE CALDAS - Próx. Rua Antônio Bertolan	Porta do Motorista aberta		Evento	0	NÃO	-21,7798	-46,6304
	08/08/2024 00:49:56	MG - POÇOS DE CALDAS - Próx. Rua Antônio Bertolan	Porta do Baú 1 Aberta		Status	0	NÃO	-21,7798	-46,6304
	08/08/2024 00:49:56	MG - POÇOS DE CALDAS - Próx. Rua Antônio Bertolan	O veículo está bloqueado		Status	0	NÃO	-21,7798	-46,6304



## RELATÓRIO ANALÍTICO POR VEÍCULO

Período: 08/08/2024 00:00:00 à 14/08/2024 23:59:59

Identificador: GJN9C33 SIMONE FH 2023

Placa: GJN9C33

- Legenda:**
-  Mensagens enviadas do Veículo (Veículo -> Central)
  -  Mensagens enviadas do Veículo (Controle de Jornada Cliente)
  -  Mensagens enviadas da Central (Central -> Veículo)






Sentido:	Data e Hora:	Localização:	Mensagem:	Modo Emergência	Tipo Mensagem:	Vel. (Km/h)	Log ?	Latitude	Longitude
	08/08/2024 00:49:31	MG - POÇOS DE CALDAS - Próx. Rua Antônio Bertolan	Porta do Baú 1 Aberta		Status	0	NÃO	-21,7798	-46,6304
	08/08/2024 00:49:31	MG - POÇOS DE CALDAS - Próx. Rua Antônio Bertolan	O veículo está bloqueado		Status	0	NÃO	-21,7798	-46,6304
	08/08/2024 00:49:31	MG - POÇOS DE CALDAS - Próx. Rua Antônio Bertolan	Parada do Veículo		Alerta de Software	0	NÃO	-21,7798	-46,6304
	08/08/2024 00:47:31	MG - POÇOS DE CALDAS - Próx. Rua Antônio Bertolan	Porta do Baú 1 Aberta		Status	0	NÃO	-21,7798	-46,6304
	08/08/2024 00:47:31	MG - POÇOS DE CALDAS - Próx. Rua Antônio Bertolan	O veículo está bloqueado		Status	0	NÃO	-21,7798	-46,6304
	08/08/2024 00:47:31	MG - POÇOS DE CALDAS - Próx. Rua Antônio Bertolan	Parada do Veículo		Alerta de Software	0	NÃO	-21,7798	-46,6304
	08/08/2024 00:45:31	MG - POÇOS DE CALDAS - Próx. Rua Antônio Bertolan	Porta do Baú 1 Aberta		Status	0	NÃO	-21,7798	-46,6304
	08/08/2024 00:45:31	MG - POÇOS DE CALDAS - Próx. Rua Antônio Bertolan	O veículo está bloqueado		Status	0	NÃO	-21,7798	-46,6304
	08/08/2024 00:45:31	MG - POÇOS DE CALDAS - Próx. Rua Antônio Bertolan	Parada do Veículo		Alerta de Software	0	NÃO	-21,7798	-46,6304
	08/08/2024 00:43:31	MG - POÇOS DE CALDAS - Próx. Rua Antônio Bertolan	Porta do Baú 1 Aberta		Status	0	NÃO	-21,7798	-46,6304
	08/08/2024 00:43:31	MG - POÇOS DE CALDAS - Próx. Rua Antônio Bertolan	O veículo está bloqueado		Status	0	NÃO	-21,7798	-46,6304
	08/08/2024 00:43:31	MG - POÇOS DE CALDAS - Próx. Rua Antônio Bertolan	Parada do Veículo		Alerta de Software	0	NÃO	-21,7798	-46,6304
	08/08/2024 00:41:31	MG - POÇOS DE CALDAS - Próx. Rua Antônio Bertolan	Porta do Baú 1 Aberta		Status	0	NÃO	-21,7798	-46,6304
	08/08/2024 00:41:31	MG - POÇOS DE CALDAS - Próx. Rua Antônio Bertolan	O veículo está bloqueado		Status	0	NÃO	-21,7798	-46,6304
	08/08/2024 00:41:31	MG - POÇOS DE CALDAS - Próx. Rua Antônio Bertolan	Parada do Veículo		Alerta de Software	0	NÃO	-21,7798	-46,6304
	08/08/2024 00:40:33	MG - POÇOS DE CALDAS - Próx. Rua Antônio Bertolan	Porta do Motorista aberta		Evento	0	NÃO	-21,7798	-46,6304
	08/08/2024 00:40:33	MG - POÇOS DE CALDAS - Próx. Rua Antônio Bertolan	Porta do Baú 1 Aberta		Status	0	NÃO	-21,7798	-46,6304
	08/08/2024 00:40:33	MG - POÇOS DE CALDAS - Próx. Rua Antônio Bertolan	O veículo está bloqueado		Status	0	NÃO	-21,7798	-46,6304
	08/08/2024 00:40:33	MG - POÇOS DE CALDAS - Próx. Rua Antônio Bertolan	Parada do Veículo		Alerta de Software	0	NÃO	-21,7798	-46,6304
	08/08/2024 00:39:46	MG - POÇOS DE CALDAS - Próx. Rua Antônio Bertolan	Porta do Motorista aberta		Evento	0	NÃO	-21,7798	-46,6304
	08/08/2024 00:39:46	MG - POÇOS DE CALDAS - Próx. Rua Antônio Bertolan	Porta do Baú 1 Aberta		Status	0	NÃO	-21,7798	-46,6304
	08/08/2024 00:39:46	MG - POÇOS DE CALDAS - Próx. Rua Antônio Bertolan	O veículo está bloqueado		Status	0	NÃO	-21,7798	-46,6304
	08/08/2024 00:39:46	MG - POÇOS DE CALDAS - Próx. Rua Antônio Bertolan	Parada do Veículo		Alerta de Software	0	NÃO	-21,7798	-46,6304
	08/08/2024 00:39:31	MG - POÇOS DE CALDAS - Próx. Rua Antônio Bertolan	Porta do Baú 1 Aberta		Status	0	NÃO	-21,7798	-46,6304
	08/08/2024 00:39:31	MG - POÇOS DE CALDAS - Próx. Rua Antônio Bertolan	O veículo está bloqueado		Status	0	NÃO	-21,7798	-46,6304
	08/08/2024 00:39:31	MG - POÇOS DE CALDAS - Próx. Rua Antônio Bertolan	Parada do Veículo		Alerta de Software	0	NÃO	-21,7798	-46,6304
	08/08/2024 00:37:31	MG - POÇOS DE CALDAS - Próx. Rua Antônio Bertolan	Porta do Baú 1 Aberta		Status	0	NÃO	-21,7798	-46,6304
	08/08/2024 00:37:31	MG - POÇOS DE CALDAS - Próx. Rua Antônio Bertolan	O veículo está bloqueado		Status	0	NÃO	-21,7798	-46,6304
	08/08/2024 00:37:31	MG - POÇOS DE CALDAS - Próx. Rua Antônio Bertolan	Parada do Veículo		Alerta de Software	0	NÃO	-21,7798	-46,6304
	08/08/2024 00:35:31	MG - POÇOS DE CALDAS - Próx. Rua Antônio Bertolan	Porta do Baú 1 Aberta		Status	0	NÃO	-21,7798	-46,6304
	08/08/2024 00:35:31	MG - POÇOS DE CALDAS - Próx. Rua Antônio Bertolan	O veículo está bloqueado		Status	0	NÃO	-21,7798	-46,6304
	08/08/2024 00:35:31	MG - POÇOS DE CALDAS - Próx. Rua Antônio Bertolan	Parada do Veículo		Alerta de Software	0	NÃO	-21,7798	-46,6304
	08/08/2024 00:33:31	MG - POÇOS DE CALDAS - Próx. Rua Antônio Bertolan	Porta do Baú 1 Aberta		Status	0	NÃO	-21,7798	-46,6304
	08/08/2024 00:33:31	MG - POÇOS DE CALDAS - Próx. Rua Antônio Bertolan	O veículo está bloqueado		Status	0	NÃO	-21,7798	-46,6304
	08/08/2024 00:33:31	MG - POÇOS DE CALDAS - Próx. Rua Antônio Bertolan	Parada do Veículo		Alerta de Software	0	NÃO	-21,7798	-46,6304
	08/08/2024 00:31:31	MG - POÇOS DE CALDAS - Próx. Rua Antônio Bertolan	Porta do Baú 1 Aberta		Status	0	NÃO	-21,7798	-46,6304
	08/08/2024 00:31:31	MG - POÇOS DE CALDAS - Próx. Rua Antônio Bertolan	O veículo está bloqueado		Status	0	NÃO	-21,7798	-46,6304

## RELATÓRIO ANALÍTICO POR VEÍCULO

Período: 08/08/2024 00:00:00 à 14/08/2024 23:59:59

Identificador: GJN9C33 SIMONE FH 2023

Placa: GJN9C33

- Legenda:**
-  Mensagens enviadas do Veículo (Veículo -> Central)
  -  Mensagens enviadas do Veículo (Controle de Jornada Cliente)
  -  Mensagens enviadas da Central (Central -> Veículo)






Sentido:	Data e Hora:	Localização:	Mensagem:	Modo Emergência	Tipo Mensagem:	Vel. (Km/h)	Log ?	Latitude	Longitude
	08/08/2024 00:31:31	MG - POÇOS DE CALDAS - Próx. Rua Antônio Bertolan	Parada do Veículo		Alerta de Software	0	NÃO	-21,7798	-46,6304
	08/08/2024 00:29:31	MG - POÇOS DE CALDAS - Próx. Rua Antônio Bertolan	Porta do Baú 1 Aberta		Status	0	NÃO	-21,7798	-46,6304
	08/08/2024 00:29:31	MG - POÇOS DE CALDAS - Próx. Rua Antônio Bertolan	O veículo está bloqueado		Status	0	NÃO	-21,7798	-46,6304
	08/08/2024 00:29:31	MG - POÇOS DE CALDAS - Próx. Rua Antônio Bertolan	Parada do Veículo		Alerta de Software	0	NÃO	-21,7798	-46,6304
	08/08/2024 00:27:36	MG - POÇOS DE CALDAS - Próx. Rua Antônio Bertolan	Porta do Motorista aberta		Status	0	NÃO	-21,7798	-46,6304
	08/08/2024 00:27:36	MG - POÇOS DE CALDAS - Próx. Rua Antônio Bertolan	Ignição desligada		Evento	0	NÃO	-21,7798	-46,6304
	08/08/2024 00:27:36	MG - POÇOS DE CALDAS - Próx. Rua Antônio Bertolan	Porta do Baú 1 Aberta		Status	0	NÃO	-21,7798	-46,6304
	08/08/2024 00:27:36	MG - POÇOS DE CALDAS - Próx. Rua Antônio Bertolan	O veículo está bloqueado		Status	0	NÃO	-21,7798	-46,6304
	08/08/2024 00:27:36	MG - POÇOS DE CALDAS - Próx. Rua Antônio Bertolan	Parada do Veículo		Alerta de Software	0	NÃO	-21,7798	-46,6304
	08/08/2024 00:27:31	MG - POÇOS DE CALDAS - Próx. Rua Antônio Bertolan	Porta do Motorista aberta		Status	0	NÃO	-21,7798	-46,6304
	08/08/2024 00:27:31	MG - POÇOS DE CALDAS - Próx. Rua Antônio Bertolan	Ignição ligada		Status	0	NÃO	-21,7798	-46,6304
	08/08/2024 00:27:31	MG - POÇOS DE CALDAS - Próx. Rua Antônio Bertolan	Porta do Baú 1 Aberta		Status	0	NÃO	-21,7798	-46,6304
	08/08/2024 00:27:31	MG - POÇOS DE CALDAS - Próx. Rua Antônio Bertolan	O veículo está bloqueado		Status	0	NÃO	-21,7798	-46,6304
	08/08/2024 00:27:07	MG - POÇOS DE CALDAS - Próx. Rua Antônio Bertolan	Porta do Motorista aberta		Status	0	NÃO	-21,7798	-46,6304
	08/08/2024 00:27:07	MG - POÇOS DE CALDAS - Próx. Rua Antônio Bertolan	Ignição ligada		Evento	0	NÃO	-21,7798	-46,6304
	08/08/2024 00:27:07	MG - POÇOS DE CALDAS - Próx. Rua Antônio Bertolan	Porta do Baú 1 Aberta		Status	0	NÃO	-21,7798	-46,6304
	08/08/2024 00:27:07	MG - POÇOS DE CALDAS - Próx. Rua Antônio Bertolan	O veículo está bloqueado		Status	0	NÃO	-21,7798	-46,6304
	08/08/2024 00:27:07	MG - POÇOS DE CALDAS - Próx. Rua Antônio Bertolan	Parada do Veículo		Alerta de Software	0	NÃO	-21,7798	-46,6304
	08/08/2024 00:26:36	MG - POÇOS DE CALDAS - Próx. Rua Antônio Bertolan	Porta do Motorista aberta		Evento	0	NÃO	-21,7798	-46,6304
	08/08/2024 00:26:36	MG - POÇOS DE CALDAS - Próx. Rua Antônio Bertolan	Porta do Baú 1 Aberta		Status	0	NÃO	-21,7798	-46,6304
	08/08/2024 00:26:36	MG - POÇOS DE CALDAS - Próx. Rua Antônio Bertolan	O veículo está bloqueado		Status	0	NÃO	-21,7798	-46,6304
	08/08/2024 00:25:31	MG - POÇOS DE CALDAS - Próx. Rua Antônio Bertolan	Porta do Baú 1 Aberta		Status	0	NÃO	-21,7798	-46,6304
	08/08/2024 00:25:31	MG - POÇOS DE CALDAS - Próx. Rua Antônio Bertolan	O veículo está bloqueado		Status	0	NÃO	-21,7798	-46,6304
	08/08/2024 00:25:31	MG - POÇOS DE CALDAS - Próx. Rua Antônio Bertolan	Parada do Veículo		Alerta de Software	0	NÃO	-21,7798	-46,6304
	08/08/2024 00:25:22	MG - POÇOS DE CALDAS - Próx. Rua Antônio Bertolan	Porta do Motorista aberta		Evento	0	NÃO	-21,7798	-46,6304
	08/08/2024 00:25:22	MG - POÇOS DE CALDAS - Próx. Rua Antônio Bertolan	Porta do Baú 1 Aberta		Status	0	NÃO	-21,7798	-46,6304
	08/08/2024 00:25:22	MG - POÇOS DE CALDAS - Próx. Rua Antônio Bertolan	O veículo está bloqueado		Status	0	NÃO	-21,7798	-46,6304
	08/08/2024 00:25:15	MG - POÇOS DE CALDAS - Próx. Rua Antônio Bertolan	Ignição desligada		Evento	0	NÃO	-21,7798	-46,6304
	08/08/2024 00:25:15	MG - POÇOS DE CALDAS - Próx. Rua Antônio Bertolan	Porta do Baú 1 Aberta		Status	0	NÃO	-21,7798	-46,6304
	08/08/2024 00:25:15	MG - POÇOS DE CALDAS - Próx. Rua Antônio Bertolan	O veículo está bloqueado		Status	0	NÃO	-21,7798	-46,6304
	08/08/2024 00:25:15	MG - POÇOS DE CALDAS - Próx. Rua Antônio Bertolan	Parada do Veículo		Alerta de Software	0	NÃO	-21,7798	-46,6304
	08/08/2024 00:24:33	MG - POÇOS DE CALDAS - Próx. Rua Antônio Bertolan	Porta do Motorista aberta		Evento	0	NÃO	-21,7798	-46,6304
	08/08/2024 00:24:33	MG - POÇOS DE CALDAS - Próx. Rua Antônio Bertolan	Ignição ligada		Status	0	NÃO	-21,7798	-46,6304
	08/08/2024 00:24:33	MG - POÇOS DE CALDAS - Próx. Rua Antônio Bertolan	Porta do Baú 1 Aberta		Status	0	NÃO	-21,7798	-46,6304
	08/08/2024 00:24:33	MG - POÇOS DE CALDAS - Próx. Rua Antônio Bertolan	O veículo está bloqueado		Status	0	NÃO	-21,7798	-46,6304
	08/08/2024 00:24:03	MG - POÇOS DE CALDAS - Próx. Rua Antônio Bertolan	Porta do Motorista aberta		Evento	0	NÃO	-21,7798	-46,6304
	08/08/2024 00:24:03	MG - POÇOS DE CALDAS - Próx. Rua Antônio Bertolan	Ignição ligada		Status	0	NÃO	-21,7798	-46,6304

## RELATÓRIO ANALÍTICO POR VEÍCULO






































Período: 08/08/2024 00:00:00 à 14/08/2024 23:59:59

Identificador: GJN9C33 SIMONE FH 2023

Placa: GJN9C33




- Legenda:**
-  Mensagens enviadas do Veículo (Veículo -> Central)
  -  Mensagens enviadas do Veículo (Controle de Jornada Cliente)
  -  Mensagens enviadas da Central (Central -> Veículo)







































Sentido:	Data e Hora:	Localização:	Mensagem:	Modo Emergência	Tipo Mensagem:	Vel. (Km/h)	Log ?	Latitude	Longitude
	08/08/2024 00:24:03	MG - POÇOS DE CALDAS - Próx. Rua Antônio Bertolan	Porta do Baú 1 Aberta		Status	0	NÃO	-21,7798	-46,6304
	08/08/2024 00:24:03	MG - POÇOS DE CALDAS - Próx. Rua Antônio Bertolan	O veículo está bloqueado		Status	0	NÃO	-21,7798	-46,6304
	08/08/2024 00:24:03	MG - POÇOS DE CALDAS - Próx. Rua Antônio Bertolan	Parada do Veículo		Alerta de Software	0	NÃO	-21,7798	-46,6304
	08/08/2024 00:23:31	MG - POÇOS DE CALDAS - Próx. Rua Antônio Bertolan	Ignição ligada		Status	0	NÃO	-21,7798	-46,6304
	08/08/2024 00:23:31	MG - POÇOS DE CALDAS - Próx. Rua Antônio Bertolan	Porta do Baú 1 Aberta		Status	0	NÃO	-21,7798	-46,6304
	08/08/2024 00:23:31	MG - POÇOS DE CALDAS - Próx. Rua Antônio Bertolan	O veículo está bloqueado		Status	0	NÃO	-21,7798	-46,6304
	08/08/2024 00:22:52	MG - POÇOS DE CALDAS - Próx. Rua Antônio Bertolan	Ignição ligada		Evento	1	NÃO	-21,7799	-46,6305
	08/08/2024 00:22:52	MG - POÇOS DE CALDAS - Próx. Rua Antônio Bertolan	Porta do Baú 1 Aberta		Status	1	NÃO	-21,7799	-46,6305
	08/08/2024 00:22:52	MG - POÇOS DE CALDAS - Próx. Rua Antônio Bertolan	O veículo está bloqueado		Status	1	NÃO	-21,7799	-46,6305
	08/08/2024 00:22:31	MG - POÇOS DE CALDAS - Próx. Rua Antônio Bertolan	Porta do Motorista aberta		Evento	0	NÃO	-21,7799	-46,6305
	08/08/2024 00:22:31	MG - POÇOS DE CALDAS - Próx. Rua Antônio Bertolan	Porta do Baú 1 Aberta		Status	0	NÃO	-21,7799	-46,6305
	08/08/2024 00:22:31	MG - POÇOS DE CALDAS - Próx. Rua Antônio Bertolan	O veículo está bloqueado		Status	0	NÃO	-21,7799	-46,6305
	08/08/2024 00:21:54	MG - POÇOS DE CALDAS - Próx. Rua Antônio Bertolan	Porta do Baú 1 Aberta		Evento	0	NÃO	-21,7799	-46,6305
	08/08/2024 00:21:54	MG - POÇOS DE CALDAS - Próx. Rua Antônio Bertolan	O veículo está bloqueado		Status	0	NÃO	-21,7799	-46,6305
	08/08/2024 00:21:54	MG - POÇOS DE CALDAS - Próx. Rua Antônio Bertolan	Parada do Veículo		Alerta de Software	0	NÃO	-21,7799	-46,6305
	08/08/2024 00:21:31	MG - POÇOS DE CALDAS - Próx. Rua Antônio Bertolan	Porta do Motorista aberta		Status	0	NÃO	-21,7799	-46,6305
	08/08/2024 00:21:31	MG - POÇOS DE CALDAS - Próx. Rua Antônio Bertolan	O veículo está bloqueado		Status	0	NÃO	-21,7799	-46,6305
	08/08/2024 00:21:28	MG - POÇOS DE CALDAS - Próx. Rua Antônio Bertolan	Porta do Motorista aberta		Evento	0	NÃO	-21,7799	-46,6305
	08/08/2024 00:21:28	MG - POÇOS DE CALDAS - Próx. Rua Antônio Bertolan	O veículo está bloqueado		Status	0	NÃO	-21,7799	-46,6305
	08/08/2024 00:21:21	MG - POÇOS DE CALDAS - Próx. Rua Antônio Bertolan	Botão de trava de baú pressionado		Evento	0	NÃO	-21,7799	-46,6305
	08/08/2024 00:21:21	MG - POÇOS DE CALDAS - Próx. Rua Antônio Bertolan	O veículo está bloqueado		Status	0	NÃO	-21,7799	-46,6305
	08/08/2024 00:20:57	MG - POÇOS DE CALDAS - Próx. Rua Antônio Bertolan	Senha identificada, condutor RAFAEL MOREL GRIJO		Evento	0	NÃO	-21,7799	-46,6305
	08/08/2024 00:20:57	MG - POÇOS DE CALDAS - Próx. Rua Antônio Bertolan	O veículo está bloqueado		Status	0	NÃO	-21,7799	-46,6305
	08/08/2024 00:20:57	MG - POÇOS DE CALDAS - Próx. Rua Antônio Bertolan	Parada do Veículo		Alerta de Software	0	NÃO	-21,7799	-46,6305
	08/08/2024 00:20:33	MG - POÇOS DE CALDAS - Próx. Rua Antônio Bertolan	SOLICITO ABERTURA DE BAU SOLICITO ABERTURA DE BAU		Macro		NÃO	-21,7799	-46,6305
	08/08/2024 00:20:08	MG - POÇOS DE CALDAS - Próx. Rua Antônio Bertolan	Senha identificada, condutor RAFAEL MOREL GRIJO		Evento	0	NÃO	-21,7799	-46,6305
	08/08/2024 00:20:08	MG - POÇOS DE CALDAS - Próx. Rua Antônio Bertolan	O veículo está bloqueado		Status	0	NÃO	-21,7799	-46,6305
	08/08/2024 00:19:49	MG - POÇOS DE CALDAS - Próx. Rua Antônio Bertolan	CHEGADA NO CLIENTE CHEGADA NO CLIENTE		Macro		NÃO	-21,7799	-46,6305
	08/08/2024 00:19:31	MG - POÇOS DE CALDAS - Próx. Rua Antônio Bertolan	O veículo está bloqueado		Status	0	NÃO	-21,7799	-46,6305
	08/08/2024 00:19:31	MG - POÇOS DE CALDAS - Próx. Rua Antônio Bertolan	Parada do Veículo		Alerta de Software	0	NÃO	-21,7799	-46,6305
	08/08/2024 00:18:26	MG - POÇOS DE CALDAS - Próx. Rua Antônio Bertolan	Ignição desligada		Evento	0	NÃO	-21,7799	-46,6305
	08/08/2024 00:18:26	MG - POÇOS DE CALDAS - Próx. Rua Antônio Bertolan	O veículo está bloqueado		Status	0	NÃO	-21,7799	-46,6305
	08/08/2024 00:18:26	MG - POÇOS DE CALDAS - Próx. Rua Antônio Bertolan	Parada do Veículo		Alerta de Software	0	NÃO	-21,7799	-46,6305
	08/08/2024 00:18:09	MG - POÇOS DE CALDAS - Próx. Rua Antônio Bertolan	Ignição ligada		Status	0	NÃO	-21,7799	-46,6305
	08/08/2024 00:18:09	MG - POÇOS DE CALDAS - Próx. Rua Antônio Bertolan	O veículo está bloqueado		Status	0	NÃO	-21,7799	-46,6305
	08/08/2024 00:18:09	MG - POÇOS DE CALDAS - Próx. Rua Antônio Bertolan	Tempo de autenticação de senha excedido		Evento	0	NÃO	-21,7799	-46,6305
	08/08/2024 00:17:31	MG - POÇOS DE CALDAS - Próx. Rua Antônio Bertolan	Ignição ligada		Status	0	NÃO	-21,7799	-46,6305

RELATÓRIO ANALÍTICO POR VEÍCULO

Período: 08/08/2024 00:00:00 à 14/08/2024 23:59:59  
Identificador: GJN9C33 SIMONE FH 2023  
Placa: GJN9C33




- Legenda:**
-  Mensagens enviadas do Veículo (Veículo -> Central)
  -  Mensagens enviadas do Veículo (Controle de Jornada Cliente)
  -  Mensagens enviadas da Central (Central -> Veículo)








































Sentido:	Data e Hora:	Localização:	Mensagem:	Modo Emergência	Tipo Mensagem:	Vel. (Km/h)	Log ?	Latitude	Longitude
	08/08/2024 00:17:31	MG - POÇOS DE CALDAS - Próx. Rua Antônio Bertolan	O veículo está bloqueado		Status	0	NÃO	-21,7799	-46,6305
	08/08/2024 00:17:01	MG - POÇOS DE CALDAS - Próx. Rua Antônio Bertolan	Ignição ligada		Status	0	NÃO	-21,7799	-46,6305
	08/08/2024 00:17:01	MG - POÇOS DE CALDAS - Próx. Rua Antônio Bertolan	O veículo está bloqueado		Status	0	NÃO	-21,7799	-46,6305
	08/08/2024 00:17:01	MG - POÇOS DE CALDAS - Próx. Rua Antônio Bertolan	Tempo de autenticação de senha excedido		Evento	0	NÃO	-21,7799	-46,6305
	08/08/2024 00:17:01	MG - POÇOS DE CALDAS - Próx. Rua Antônio Bertolan	Parada do Veículo		Alerta de Software	0	NÃO	-21,7799	-46,6305
	08/08/2024 00:16:49	MG - POÇOS DE CALDAS - Próx. Rua Antônio Bertolan	CHEGADA NO CLIENTE CHEGADA NO CLIENTE		Macro		NÃO	-21,7799	-46,6305
	08/08/2024 00:16:08	MENSAGEM ENVIADA PELA CENTRAL   Enviada por: integração	Desligar Sirene		Comando		-		
	08/08/2024 00:16:07	MENSAGEM ENVIADA PELA CENTRAL   Enviada por: integração	Desligar Aviso de Cabine		Comando		-		
	08/08/2024 00:15:59	MG - POÇOS DE CALDAS - Próx. Rua Antônio Bertolan	CHEGADA NO CLIENTE CHEGADA NO CLIENTE		Macro		NÃO	-21,7799	-46,6305
	08/08/2024 00:15:31	MG - POÇOS DE CALDAS - Próx. Rua Antônio Bertolan	Ignição ligada		Status	0	NÃO	-21,7799	-46,6305
	08/08/2024 00:15:31	MG - POÇOS DE CALDAS - Próx. Rua Antônio Bertolan	A sirene está ligada		Status	0	NÃO	-21,7799	-46,6305
	08/08/2024 00:15:31	MG - POÇOS DE CALDAS - Próx. Rua Antônio Bertolan	O veículo está bloqueado		Status	0	NÃO	-21,7799	-46,6305
	08/08/2024 00:15:31	MG - POÇOS DE CALDAS - Próx. Rua Antônio Bertolan	A sirene está ligada		Alerta de Software	0	NÃO	-21,7799	-46,6305
	08/08/2024 00:15:31	MG - POÇOS DE CALDAS - Próx. Rua Antônio Bertolan	Parada do Veículo		Alerta de Software	0	NÃO	-21,7799	-46,6305
	08/08/2024 00:13:31	MG - POÇOS DE CALDAS - Próx. Rua Antônio Bertolan	Ignição ligada		Status	0	NÃO	-21,7798	-46,6305
	08/08/2024 00:13:31	MG - POÇOS DE CALDAS - Próx. Rua Antônio Bertolan	A sirene está ligada		Status	0	NÃO	-21,7798	-46,6305
	08/08/2024 00:13:31	MG - POÇOS DE CALDAS - Próx. Rua Antônio Bertolan	O veículo está bloqueado		Status	0	NÃO	-21,7798	-46,6305
	08/08/2024 00:13:31	MG - POÇOS DE CALDAS - Próx. Rua Antônio Bertolan	A sirene está ligada		Alerta de Software	0	NÃO	-21,7798	-46,6305
	08/08/2024 00:13:31	MG - POÇOS DE CALDAS - Próx. Rua Antônio Bertolan	Parada do Veículo		Alerta de Software	0	NÃO	-21,7798	-46,6305
	08/08/2024 00:12:34	MG - POÇOS DE CALDAS - Próx. Avenida João Pinheiro	Ignição ligada	LORA	Status	0	NÃO	-21,7798	-46,6303
	08/08/2024 00:12:34	MG - POÇOS DE CALDAS - Próx. Avenida João Pinheiro	A sirene está ligada	LORA	Status	0	NÃO	-21,7798	-46,6303
	08/08/2024 00:12:34	MG - POÇOS DE CALDAS - Próx. Avenida João Pinheiro	Posição Periódica Lora	LORA	Status	0	NÃO	-21,7798	-46,6303
	08/08/2024 00:12:34	MG - POÇOS DE CALDAS - Próx. Avenida João Pinheiro	O veículo está bloqueado	LORA	Status	0	NÃO	-21,7798	-46,6303
	08/08/2024 00:12:34	MG - POÇOS DE CALDAS - Próx. Avenida João Pinheiro	A sirene está ligada	LORA	Alerta de Software	0	NÃO	-21,7798	-46,6303
	08/08/2024 00:12:34	MG - POÇOS DE CALDAS - Próx. Avenida João Pinheiro	Parada do Veículo	LORA	Alerta de Software	0	NÃO	-21,7798	-46,6303
	08/08/2024 00:12:22	MG - POÇOS DE CALDAS - Próx. Rua Antônio Bertolan	Ignição ligada		Status	0	NÃO	-21,7798	-46,6305
	08/08/2024 00:12:22	MG - POÇOS DE CALDAS - Próx. Rua Antônio Bertolan	Senha identificada, condutor RAFAEL MOREL GRIJO		Evento	0	NÃO	-21,7798	-46,6305
	08/08/2024 00:12:22	MG - POÇOS DE CALDAS - Próx. Rua Antônio Bertolan	A sirene está ligada		Status	0	NÃO	-21,7798	-46,6305
	08/08/2024 00:12:22	MG - POÇOS DE CALDAS - Próx. Rua Antônio Bertolan	O veículo está bloqueado		Status	0	NÃO	-21,7798	-46,6305
	08/08/2024 00:12:00	MG - POÇOS DE CALDAS - Próx. Rua Antônio Bertolan	REINICIO DE VIAGEM REINICIO DE VIAGEM		Macro		NÃO	-21,7798	-46,6305
	08/08/2024 00:11:44	MG - POÇOS DE CALDAS - Próx. Rua Antônio Bertolan	Porta do Motorista aberta		Evento	0	NÃO	-21,7798	-46,6305
	08/08/2024 00:11:44	MG - POÇOS DE CALDAS - Próx. Rua Antônio Bertolan	Ignição ligada		Status	0	NÃO	-21,7798	-46,6305
	08/08/2024 00:11:44	MG - POÇOS DE CALDAS - Próx. Rua Antônio Bertolan	A sirene está ligada		Status	0	NÃO	-21,7798	-46,6305
	08/08/2024 00:11:44	MG - POÇOS DE CALDAS - Próx. Rua Antônio Bertolan	O veículo está bloqueado		Status	0	NÃO	-21,7798	-46,6305
	08/08/2024 00:11:44	MG - POÇOS DE CALDAS - Próx. Rua Antônio Bertolan	A sirene está ligada		Alerta de Software	0	NÃO	-21,7798	-46,6305
	08/08/2024 00:11:44	MG - POÇOS DE CALDAS - Próx. Rua Antônio Bertolan	Parada do Veículo		Alerta de Software	0	NÃO	-21,7798	-46,6305

RELATÓRIO ANALÍTICO POR VEÍCULO

Período: 08/08/2024 00:00:00 à 14/08/2024 23:59:59  
Identificador: GJN9C33 SIMONE FH 2023  
Placa: GJN9C33

- Legenda:**
-  Mensagens enviadas do Veículo (Veículo -> Central)
  -  Mensagens enviadas do Veículo (Controle de Jornada Cliente)
  -  Mensagens enviadas da Central (Central -> Veículo)



Sentido:	Data e Hora:	Localização:	Mensagem:	Modo Emergência	Tipo Mensagem:	Vel. (Km/h)	Log ?	Latitude	Longitude
	08/08/2024 00:11:31	MG - POÇOS DE CALDAS - Próx. Rua Antônio Bertolan	Ignição ligada		Status	0	NÃO	-21,7798	-46,6305
	08/08/2024 00:11:31	MG - POÇOS DE CALDAS - Próx. Rua Antônio Bertolan	A sirene está ligada		Status	0	NÃO	-21,7798	-46,6305
	08/08/2024 00:11:31	MG - POÇOS DE CALDAS - Próx. Rua Antônio Bertolan	O veículo está bloqueado		Status	0	NÃO	-21,7798	-46,6305
	08/08/2024 00:11:09	MG - POÇOS DE CALDAS - Próx. Rua Antônio Bertolan	Porta do Motorista aberta		Evento	0	NÃO	-21,7798	-46,6305
	08/08/2024 00:11:09	MG - POÇOS DE CALDAS - Próx. Rua Antônio Bertolan	Ignição ligada		Status	0	NÃO	-21,7798	-46,6305
	08/08/2024 00:11:09	MG - POÇOS DE CALDAS - Próx. Rua Antônio Bertolan	A sirene está ligada		Status	0	NÃO	-21,7798	-46,6305
	08/08/2024 00:11:09	MG - POÇOS DE CALDAS - Próx. Rua Antônio Bertolan	O veículo está bloqueado		Status	0	NÃO	-21,7798	-46,6305
	08/08/2024 00:09:31	MG - POÇOS DE CALDAS - Próx. Rua Antônio Bertolan	Ignição ligada		Status	3	NÃO	-21,7801	-46,6304
	08/08/2024 00:09:31	MG - POÇOS DE CALDAS - Próx. Rua Antônio Bertolan	A sirene está ligada		Status	3	NÃO	-21,7801	-46,6304
	08/08/2024 00:09:31	MG - POÇOS DE CALDAS - Próx. Rua Antônio Bertolan	O veículo está bloqueado		Status	3	NÃO	-21,7801	-46,6304
	08/08/2024 00:09:31	MG - POÇOS DE CALDAS - Próx. Rua Antônio Bertolan	A sirene está ligada		Alerta de Software	3	NÃO	-21,7801	-46,6304
	08/08/2024 00:07:31	MG - POÇOS DE CALDAS - Próx. Rua Antônio Bertolan	Porta do Motorista aberta		Status	0	NÃO	-21,7801	-46,6307
	08/08/2024 00:07:31	MG - POÇOS DE CALDAS - Próx. Rua Antônio Bertolan	Ignição ligada		Status	0	NÃO	-21,7801	-46,6307
	08/08/2024 00:07:31	MG - POÇOS DE CALDAS - Próx. Rua Antônio Bertolan	A sirene está ligada		Status	0	NÃO	-21,7801	-46,6307
	08/08/2024 00:07:31	MG - POÇOS DE CALDAS - Próx. Rua Antônio Bertolan	O veículo está bloqueado		Status	0	NÃO	-21,7801	-46,6307
	08/08/2024 00:07:31	MG - POÇOS DE CALDAS - Próx. Rua Antônio Bertolan	A sirene está ligada		Alerta de Software	0	NÃO	-21,7801	-46,6307
	08/08/2024 00:07:31	MG - POÇOS DE CALDAS - Próx. Rua Antônio Bertolan	Parada do Veículo		Alerta de Software	0	NÃO	-21,7801	-46,6307
	08/08/2024 00:07:20	MG - POÇOS DE CALDAS - Próx. Rua Antônio Bertolan	Porta do Motorista aberta		Evento	0	NÃO	-21,7801	-46,6307
	08/08/2024 00:07:20	MG - POÇOS DE CALDAS - Próx. Rua Antônio Bertolan	Ignição ligada		Status	0	NÃO	-21,7801	-46,6307
	08/08/2024 00:07:20	MG - POÇOS DE CALDAS - Próx. Rua Antônio Bertolan	A sirene está ligada		Status	0	NÃO	-21,7801	-46,6307
	08/08/2024 00:07:20	MG - POÇOS DE CALDAS - Próx. Rua Antônio Bertolan	O veículo está bloqueado		Status	0	NÃO	-21,7801	-46,6307
	08/08/2024 00:06:49	MENSAGEM ENVIADA PELA CENTRAL   Enviada por: integração	Ligar Bloqueio		Comando	-	-	-	-
	08/08/2024 00:06:02	MG - POÇOS DE CALDAS - Próx. Rua Antônio Bertolan	Porta do Motorista aberta		Status	0	NÃO	-21,7801	-46,6307
	08/08/2024 00:06:02	MG - POÇOS DE CALDAS - Próx. Rua Antônio Bertolan	Ignição ligada		Status	0	NÃO	-21,7801	-46,6307
	08/08/2024 00:06:02	MG - POÇOS DE CALDAS - Próx. Rua Antônio Bertolan	A sirene está ligada		Status	0	NÃO	-21,7801	-46,6307
	08/08/2024 00:06:02	MG - POÇOS DE CALDAS - Próx. Rua Antônio Bertolan	Botão de trava de baú pressionado		Evento	0	NÃO	-21,7801	-46,6307
	08/08/2024 00:06:02	MG - POÇOS DE CALDAS - Próx. Rua Antônio Bertolan	A sirene está ligada		Alerta de Software	0	NÃO	-21,7801	-46,6307
	08/08/2024 00:06:02	MG - POÇOS DE CALDAS - Próx. Rua Antônio Bertolan	Parada do Veículo		Alerta de Software	0	NÃO	-21,7801	-46,6307
	08/08/2024 00:05:47	MG - POÇOS DE CALDAS - Próx. Rua Antônio Bertolan	Porta do Motorista aberta		Status	0	NÃO	-21,7801	-46,6307
	08/08/2024 00:05:47	MG - POÇOS DE CALDAS - Próx. Rua Antônio Bertolan	Ignição ligada		Status	0	NÃO	-21,7801	-46,6307
	08/08/2024 00:05:47	MG - POÇOS DE CALDAS - Próx. Rua Antônio Bertolan	Senha identificada, condutor RAFAEL MOREL GRIJO		Evento	0	NÃO	-21,7801	-46,6307
	08/08/2024 00:05:47	MG - POÇOS DE CALDAS - Próx. Rua Antônio Bertolan	A sirene está ligada		Status	0	NÃO	-21,7801	-46,6307
	08/08/2024 00:05:47	MG - POÇOS DE CALDAS - Próx. Rua Antônio Bertolan	A sirene está ligada		Alerta de Software	0	NÃO	-21,7801	-46,6307
	08/08/2024 00:05:47	MG - POÇOS DE CALDAS - Próx. Rua Antônio Bertolan	Parada do Veículo		Alerta de Software	0	NÃO	-21,7801	-46,6307
	08/08/2024 00:05:31	MG - POÇOS DE CALDAS - Próx. Rua Antônio Bertolan	Porta do Motorista aberta		Status	0	NÃO	-21,7801	-46,6307
	08/08/2024 00:05:31	MG - POÇOS DE CALDAS - Próx. Rua Antônio Bertolan	Ignição ligada		Status	0	NÃO	-21,7801	-46,6307
	08/08/2024 00:05:31	MG - POÇOS DE CALDAS - Próx. Rua Antônio Bertolan	A sirene está ligada		Status	0	NÃO	-21,7801	-46,6307






## RELATÓRIO ANALÍTICO POR VEÍCULO































Período: 08/08/2024 00:00:00 à 14/08/2024 23:59:59

Identificador: GJN9C33 SIMONE FH 2023

Placa: GJN9C33

- Legenda:**
-  Mensagens enviadas do Veículo (Veículo -> Central)
  -  Mensagens enviadas do Veículo (Controle de Jornada Cliente)
  -  Mensagens enviadas da Central (Central -> Veículo)



Sentido:	Data e Hora:	Localização:	Mensagem:	Modo Emergência	Tipo Mensagem:	Vel. (Km/h)	Log ?	Latitude	Longitude
	08/08/2024 00:05:31	MG - POÇOS DE CALDAS - Próx. Rua Antônio Bertolan	O veículo está bloqueado		Status	0	NÃO	-21,7801	-46,6307
	08/08/2024 00:05:27	MG - POÇOS DE CALDAS - Próx. Rua Antônio Bertolan	SOLICITO ABERTURA DE BAU SOLICITO ABERTURA DE BAU		Macro		NÃO	-21,7801	-46,6307
	08/08/2024 00:04:50	MG - POÇOS DE CALDAS - Próx. Rua Antônio Bertolan	Porta do Motorista aberta		Evento	0	NÃO	-21,7801	-46,6307
	08/08/2024 00:04:50	MG - POÇOS DE CALDAS - Próx. Rua Antônio Bertolan	Ignição ligada		Status	0	NÃO	-21,7801	-46,6307
	08/08/2024 00:04:50	MG - POÇOS DE CALDAS - Próx. Rua Antônio Bertolan	A sirene está ligada		Status	0	NÃO	-21,7801	-46,6307
	08/08/2024 00:04:50	MG - POÇOS DE CALDAS - Próx. Rua Antônio Bertolan	O veículo está bloqueado		Status	0	NÃO	-21,7801	-46,6307
	08/08/2024 00:04:50	MG - POÇOS DE CALDAS - Próx. Rua Antônio Bertolan	A sirene está ligada		Alerta de Software	0	NÃO	-21,7801	-46,6307
	08/08/2024 00:04:50	MG - POÇOS DE CALDAS - Próx. Rua Antônio Bertolan	Parada do Veículo		Alerta de Software	0	NÃO	-21,7801	-46,6307
	08/08/2024 00:04:31	MG - POÇOS DE CALDAS - Próx. Rua Antônio Bertolan	Porta do Motorista aberta		Evento	0	NÃO	-21,7801	-46,6307
	08/08/2024 00:04:31	MG - POÇOS DE CALDAS - Próx. Rua Antônio Bertolan	Ignição ligada		Status	0	NÃO	-21,7801	-46,6307
	08/08/2024 00:04:31	MG - POÇOS DE CALDAS - Próx. Rua Antônio Bertolan	A sirene está ligada		Status	0	NÃO	-21,7801	-46,6307
	08/08/2024 00:04:31	MG - POÇOS DE CALDAS - Próx. Rua Antônio Bertolan	O veículo está bloqueado		Status	0	NÃO	-21,7801	-46,6307
	08/08/2024 00:03:31	MG - POÇOS DE CALDAS - Próx. Rua Antônio Bertolan	Ignição ligada		Status	0	NÃO	-21,7801	-46,6307
	08/08/2024 00:03:31	MG - POÇOS DE CALDAS - Próx. Rua Antônio Bertolan	A sirene está ligada		Status	0	NÃO	-21,7801	-46,6307
	08/08/2024 00:03:31	MG - POÇOS DE CALDAS - Próx. Rua Antônio Bertolan	O veículo está bloqueado		Status	0	NÃO	-21,7801	-46,6307
	08/08/2024 00:03:31	MG - POÇOS DE CALDAS - Próx. Rua Antônio Bertolan	A sirene está ligada		Alerta de Software	0	NÃO	-21,7801	-46,6307
	08/08/2024 00:03:31	MG - POÇOS DE CALDAS - Próx. Rua Antônio Bertolan	Parada do Veículo		Alerta de Software	0	NÃO	-21,7801	-46,6307
	08/08/2024 00:01:31	MG - POÇOS DE CALDAS - Próx. Rua Antônio Bertolan	Porta do Motorista aberta		Status	0	NÃO	-21,7801	-46,6307
	08/08/2024 00:01:31	MG - POÇOS DE CALDAS - Próx. Rua Antônio Bertolan	Ignição ligada		Status	0	NÃO	-21,7801	-46,6307
	08/08/2024 00:01:31	MG - POÇOS DE CALDAS - Próx. Rua Antônio Bertolan	A sirene está ligada		Status	0	NÃO	-21,7801	-46,6307
	08/08/2024 00:01:31	MG - POÇOS DE CALDAS - Próx. Rua Antônio Bertolan	O veículo está bloqueado		Status	0	NÃO	-21,7801	-46,6307
	08/08/2024 00:01:31	MG - POÇOS DE CALDAS - Próx. Rua Antônio Bertolan	A sirene está ligada		Alerta de Software	0	NÃO	-21,7801	-46,6307
	08/08/2024 00:01:31	MG - POÇOS DE CALDAS - Próx. Rua Antônio Bertolan	Parada do Veículo		Alerta de Software	0	NÃO	-21,7801	-46,6307
	08/08/2024 00:01:30	MG - POÇOS DE CALDAS - Próx. Rua Antônio Bertolan	Porta do Motorista aberta		Evento	0	NÃO	-21,7801	-46,6307
	08/08/2024 00:01:30	MG - POÇOS DE CALDAS - Próx. Rua Antônio Bertolan	Ignição ligada		Status	0	NÃO	-21,7801	-46,6307
	08/08/2024 00:01:30	MG - POÇOS DE CALDAS - Próx. Rua Antônio Bertolan	A sirene está ligada		Status	0	NÃO	-21,7801	-46,6307
	08/08/2024 00:01:30	MG - POÇOS DE CALDAS - Próx. Rua Antônio Bertolan	O veículo está bloqueado		Status	0	NÃO	-21,7801	-46,6307
	08/08/2024 00:01:10	MG - POÇOS DE CALDAS - Próx. Rua Antônio Bertolan	Ignição ligada		Status	0	NÃO	-21,7801	-46,6307
	08/08/2024 00:01:10	MG - POÇOS DE CALDAS - Próx. Rua Antônio Bertolan	Senha identificada, condutor RAFAEL MOREL GRIJO		Evento	0	NÃO	-21,7801	-46,6307
	08/08/2024 00:01:10	MG - POÇOS DE CALDAS - Próx. Rua Antônio Bertolan	A sirene está ligada		Status	0	NÃO	-21,7801	-46,6307
	08/08/2024 00:01:10	MG - POÇOS DE CALDAS - Próx. Rua Antônio Bertolan	O veículo está bloqueado		Status	0	NÃO	-21,7801	-46,6307
	08/08/2024 00:00:51	MG - POÇOS DE CALDAS - Próx. Rua Antônio Bertolan	CHEGADA NO CLIENTE CHEGADA NO CLIENTE		Macro		NÃO	-21,7801	-46,6307
	08/08/2024 00:00:14	MG - POÇOS DE CALDAS - Próx. Rua Antônio Bertolan	Cobertura de câmera ou motorista não detectado		Evento	21	NÃO	-21,7794	-46,6311
	08/08/2024 00:00:14	MG - POÇOS DE CALDAS - Próx. Rua Antônio Bertolan	A sirene está ligada		Alerta de Software	21	NÃO	-21,7794	-46,6311